URBANISTIČKO - TEHNIČKI USLOVI
ZA IZGRADNJU
OBJEKTA MJEŠOVITE NAMJENE,
na urbanističkoj parceli br. C 2921, Zona "C"

UP :	"STARA VAROŠ" - Izmjene i dopune
PODNOSILAC ZAHTJEVA:	IGOR VUKOVIĆ
OBRADJIVAČ:	SEKRETARIJAT ZA PLANIRANJE, UREDJENJE PROSTORA I ZAŠTITU ŽIVOTNE SREDINE GLAVNI GRAD PODGORICA

Podgorica, decembar 2017. godine

CRNA GORA
GLAVNI GRAD PODGORICA
Sekretarijat za planiranje,
uredjenje prostora i zaštitu
životne sredine
Broj: 08-352/17-961
Podgorica, 21.12.20175.godine

UP "Stara Varoš" - Izmjene i dopune
Zona " C ",
Urb. parcela br. C2921

Podnosilac zahtjeva:
Igor Vuković

URBANISTIČKO - TEHNIČKI USLOVI
ZA IZGRADNJU OBJEKTA MJEŠOVITE NAMJENE,
na urbanističkoj parceli br. C 2921, Zona "C"

PRAVNI OSNOV:

Sekretarijat za planiranje, uređenje prostora i zaštitu životne sredine, Glavni grad Podgorica, na osnovu člana 74 Zakona o planiranju prostora i izgradnji objekata ("Sl. List CG", br. 64/17), UP-u "Stara Varoš"-Izmjene i dopune, usvojen od strane SO Podgorice Odlukom broj 01-030/12-1050 od 20.07.2012. godine.

URBANISTIČKO-TEHNIČKI USLOVI

Zahtjev podnešen za izgradnju objekta mjesovite namjene (MN) na u.p. C2921 u UP-u "Stara Varos" - Izmjene i dopune

PODNOSILAC ZAHTJEVA:

Igor Vuković iz Podgorice, aktom zavedenim kod ovog Organa br 08- 352/17-961 od 27.11.2017.god.

URBANISTIČKO - TEHNIČKI USLOVI :

Postojeće stanje :

Katastarska parcela br. 2921 KO: Podgorica III, površine 122 m², po listu nepokretnosti – prepis br. 4850 osnov prava susvojine, u obimu prava po 1/5, imaju Vuković Dragana, Igor, Ivan, Ivana i Savo.

Na predmetnoj parceli su po LN izgrađeni objekti:
1.Porodična stambena zgrada, spratnosti P1, površine pod objektom 37m²,
1.Poslovne zgrade u vanprivredi, spratnosti P, površine pod objektom 62m²

Urbanistička parcela i građevinska linija :

Urbanistička parcela broj C 2921, površine 122,07 m².

U grafičkom prilogu "Geodezija",evidentirano je - UP-om evidentirani postojeći objekti horiz.gab. kao u kopiji plana.

Namjena, regulacija i nivelacija, gabariti i oblikovanje prostora

Analitički podaci - Urbanistički pokazatelji za urb.parcelu broj **C-2921**

Zona	broj UP	namjena	P parcele	broj objekata	status	osnova	koef.spr	spratnost	BRGP	površina osnove	iz - indeks zauzetosti	max. spratnost	BRGP	BRGP-stanovanja	BRGP-djelatnosti	Ii – indeks izgrađenosti	broj domacinstava	broj stanovnika
C					nadogradnja	62	2	P+1	124									
C	**C2921**	**MN**	**122**	**1**						**62**	**0.5**	**P+1**	**124**	**62**	**62**	**1,0**	**1**	**2**

Uz stambene objekte na parceli, u većini slučajeva, uočava se postojanje pomoćnih objekata. Projekat ne prepoznaje pojedinačne pomoćne objekte, već se zadate vrijednosti urbanističkih parametara odnose na urbanističku parcelu kao cjelinu (glavni stambeni objekat i svi pomoćni objekti na parceli). Stoga, maksimalna planirana BGP i maksimalna zauzetost parcele uključuju i pomoćne objekte, što znači da se u slučaju dogradnje i nadogradnje osnovnog objekta na parceli, od maksimalne dozvoljene zauzetosti osnove i maksimalne BGP oduzima površina postojećeg osnovnog objekta i površina svih pomoćnih objekata pa se urbanističko tehnički uslovi izdaju na osnovu tako dobijene razlike.

- Dozvoljava se izgradnja novog pomoćnog objekta samo u slučaju kada zbir postojećih i novih pomoćnih objekata ne prelazi maksimalno dozvoljenu zauzetost parcele.
- Pomoćni objekti su prizemne spratnosti.
- Nije dozvoljena vertikalna nadogradnja pomoćnih objekata.
- Prenamjena pomoćnih objekata u stanovanje nije dozvoljeno.

Namjena i drugi parametri pomoćnih objekata definisani su gradskom odlukom.

URBANISTIČKO - TEHNIČKI USLOVI ZA REKONSTRUCIJU OBJEKATA DOGRADNJU, NADOGRADNJU, DOGRADNJU I NADOGRADNJU

U slučaju kada je postojeći objekat u dobrom stanju i kada korisnik odluči da poveća zatečene kapacitete, objekat se može dograditi, nadograditi ili dograditi i nadograditi i na parceli formirati jedinstven objekat u svemu prema definisanim urbanističkim parametrima i uslovima za rekonstrukciju objekata tradicionalne arhitekture.

Kod objekata koji su završeni ravnim krovom (UP F3291, UP F3293, UP F3294) moguće je formirati etažu povučenog sprata i objekat završti krovom na četiri vode. Sprat je povučen u odnosu na regulacionu liniju i zauzima max 0,80 osnove objekta. Nagib krovnih ravni iznosi max 21°, a krovni pokrivač je od kanalice.
Ova izgradnja se ne može planirati fazno.

URBANISTIČKO - TEHNIČKI USLOVI ZA IZGRADNJU NOVIH OBJEKATA

U slučaju kada je postojeći objekat dotrajao, ili kada korisnik odluči da ga zamjeni novim, objekat se može srušiti, po prethodno pribavljenom odobrenju nadležnog organa, i na parceli izgraditi objekat u svemu prema definisanim urbanističkim parametrima i uslovima za izgradnju objekata. U ovim slučajevima potrebno je predvidjeti formiranje podzemne etaže prvenstveno za potrebe obezbjeđenja parkiranja vozila na parceli, a potom i druge namjene – npr. nekog poslovanja. Izgradnja se može izvoditi fazno.

Dozvoljava se uklanjanje i drugih postojećih osnovnih ili pomoćnih objekata i gradnja novih a sve prema urbanističkim parametarima za predmetnu urbanističku parcelu.

Izbor objekata prilagoditi postojećim uslovima tako da se na izduženim parcelama uskog fronta prema regulacionoj liniji planira gradnja individualnih objekata tipa: dupleks kuća, kuća u smaknutom nizu, a izuzetno slobodnostojeća...).

URBANISTIČKO-TEHNIČKI USLOVI ZA IZGRADNJU OBJEKATA STANOVANJA

Urbanistički parametri

veličina parcele	indeks zauzetosti zemljišta	indeks izgradjenosti zemljišta	maksimalan broj nadzemnih etaža
do 100m^2	0,60	0,60	1 (Po+P)
100 -200m^2	0,50	0,80	1,5 (Po+P+Ps)
200 - 600m^2	0,40	0,80	2 (Po+P+1)
≥ 625m^2		max BRGP 500m^2	3 (Po+P+2)

- Navedeni urbanistički parametri predstavljaju maksimalne parametre za objekte stanovanja malih gustina. Dozvoljene površine objekta, za svaku pojedinačnu parcelu, su date u tabelama u poglavlju– **Urbanistički pokazatelji na nivou parcele,** koji predstavljaju maksimalne parametre izgradnje za konkretnu parcelu. Objekat može biti i manjeg kapaciteta od datog, ili se može realizovati fazno do maksimalnih parametara. Kapaciteti dati u tabelama su određeni tako da je indeks zauzetosti definisan u odnosu na veličinu novoformirane parcele prema gornjoj tabeli, dok se planirana bruto površina za parcele do 625m² računa sa indeksom izgradjenosti od 0.8, a za sve parcele veće od 625m² bruto površina se računa u odnosu na parcelu od 625m², tj maksimalna BGP objekta je 500m².
- Planom su data rješenja za svaki novi objekat na urbanističkim parcelama.
- U zoni stanovanja male gustine, djelatnosti su predviđene u prizemlju, a mogu biti i u podzemnoj etaži ukoliko je parkiranje riješeno na drugi način u okviru parcele, i mogu zauzeti maksimalno do 100% prizemne etaže. Djelatnosti u ovim objektima podrazumjevaju centralne i komercijalne sadržaje (djelatnosti) koje svojim karakterom ne narušavaju integritet osnovne funkcije stanovanja, i to su: trgovina, zanatstvo, poslovanje, ugostiteljstvo, servisne i druge usluge, advokatske kancelarije, i sl..
- Za parcele kojima je pristup obezbjeđen i gdje su izgrađeni objekti, a koje se nalaze u površinama planom višeg reda namjenjene individualnom stanovanju, kao i površine parcela male za urbanizaciju, planirana je urbanizacija uz uslov da su objekti isključivo prizemne spratnosti.
- U jednom stambenom objektu može biti organizovano maksimalno 4 stambene jedinice.
- Na parceli se mogu graditi pomoćni objekti koji su u funkciji korišćenja stambenog objekta (garaža, ostava i sl) i čiji kapacitet ulazi u obračun ukupnih kapaciteta na parceli.

Pravila za izgradnju objekata

- Urbanistički parametri regulacije, parcelacije i nivelacije prikazani su u grafičkom prilogu - br. *10A, 10B - „Plan parcelacije, regulacije i nivelacije".*
- Dozvoljeni kapaciteti objekata su dati u tekstualnom dijelu Plana, kao i u poglavlju 6 *„Analitički podaci"*, i to kao maksimalne vrijednosti, a mogu biti i manje.
- Objekti mogu biti: slobodnostojeći na parceli, dvojni, u nizu, smaknutom nizu kao i atrijumske kuće. Dvojni objekti se mogu graditi ukoliko se investitori - vlasnici susjednih UP, pismeno dogovore da je granica parcela podudarna liniji razgraničenja objekata. Na parcelama koje izlaze na liniju regulacije u širini ≤ 9,0m obavezujuća je izgradnja dvojnih objekata na način da je granica parcela podudarna liniji razgraničenja objekata. Građevinska linija predstavlja liniju do koje se može postaviti objekat.
- Realizacija je moguća fazno do maksimalnih parametara.
- Dozvoljena je izgradnja podrumskih etaža koje ne smiju nadvisiti kotu terena, trotoara više od 1m.
- Ukoliko je konfiguracija terena sa većim nagibom, dozvoljena je izgradnja suterenske etaže, koja je sa tri strane ukopana u teren.
- Podrumske i suterenske etaže ulaze u obračun BGP, osim ako se koriste za garažiranje.
- Minimalno rastojanje objekta od bočnih granica parcele je **2,0m**, a izuzetno može biti i manje uz obaveznu saglasnost susjeda.
- Minimalno rastojanje objekta od bočnog susjeda je **4m**, pri čemu je na bočnim fasadama objekta dozvoljeno otvaranje prozora pomoćnih prostorija.
- Otvaranje prozora stambenih prostorija na bočnim fasadama objekta dozvoljeno je ukoliko je rastojanje od bočnog susjeda veće od **5m.**
- Kota poda prizemlja može biti za stambene prostore od **0 do 0,80m**, a za komercijalne sadržaje maks. **0,15 m** od kote konačno uređenog i nivelisanog terena oko objekta.
- Maksimalna visina objekata je 7,0m za objekte Po+P+1 i 10m za objekte Po+P+2, i to računajući od najniže kote konačno uređenog i nivelisanog terena oko objekta do strehe krova.
- Ukoliko se u tavanskom prostoru dobije odgovarajuća visina može se organizovati galerijski prostor ali samo u funkciji donje etaže a nikako kao nezavisna stambena površina.
- Princip uređenja zelenila u okviru stambenih parcela je dat u uslovima pejzažnog uređenja, a detaljna razrada je ostavljena vlasnicima.

- Eventualnu etažnu izgradnju poželjno je predvidjeti inicijalnim projektom uz odobrenje od strane urbanističke službe.
- Ukoliko se dio objekta predviđa za poslovanje, treba planirati poseban sanitarni blok (WC, umivaonik).

Uslovi za oblikovanje i materijalizaciju

- Oblikovanje i arhitekturu objekta prilagoditi tradicionalnim formama uz upotrebu lokalnih materijala (kamen, drvo, kanalica i dr.).
- Fasadu izvoditi u kamenu (pristupnu u cjelini ili dijelimično u nižim etažama; etaža prizemlja) ili malterisanu i bojenu u bijeloj, svijetlo sivoj ili drugoj boji pastelnog tonaliteta.
- Krovovi su kosi, nagiba krovnih ravni 18° do 25° (preporučeno 22°). Krovovi mogu biti dvovodni (za širinu trakta do ≤7,5m), četvorovodni (za širinu trakta ≥7,5m) ili složeni (nepravilne osnove).
- Krovni pokrivač je kanalica ili mediteran crijep.
- Zaštitu otvora prozora i vrata predvideti škurima punim ili tipa „finta grilja", roletne nijesu dozvoljene.
- Boja spoljašnje stolarije je u prirodnoj boji drveta i tonirana premazima sadolina.
- Nije dozvoljena upotreba prefabrikovanih betonskih ornamenata na fasadama.

Pomoćni i ekonomski objekti

- Gabariti pomoćnih i ekonomskih objekata nisu ucrtavani na grafičkim prilozima, već je njihova izgradnja dozvoljena na svakoj parceli stanovanja malih gustina ukoliko se ispoštuju uslovi u pogledu zauzetosti.
- Na svim parcelama individualnog stanovanja dozvoljena je izgradnja pomoćnih objekata i garaža, ukoliko takva izgradnja ne ugrožava uslove korišćenja osnovnog i susjednih objekata. Sekretarijat za uređenje prostora i zaštitu životne sredine ima ingerencije da izdaje odobrenja za izgradnju ovakvih objekata iskazanih u namjeni kao «pomoćni objekti» i u svemu prema Opštinskoj odluci o privremenim objektima.
- Pomoćnim objektima smatraju se garaže, spremišta i sl.
- Ekonomskim objektima se smatraju šupe, ljetnje kuhinje, spremišta poljoprivrednih proizvoda i sl.
- Udaljenje pomoćnog i ekonomskog objekta od ivice parcele ne smije biti manje od 2,0 m, osim ako ima pismenu saglasnost susjeda. Saglasnost ima trajni karakter bez obzira na eventualnu promjenu vlasnika.
- Pozicija garaže u odnosu na pristupnu saobraćajnicu definisana je regulacionom linijom;
- Pomoćni i ekonomski objekti se mogu formirati kao dvojni na susjednim urbanističkim parcelama.
- Moguće je graditi pomoćne objekte kao horizontalne dogradnje gabarita osnovnog objekta, pritom poštujući uslove za dogradnju postojećih objekata, kao i opšte uslove stambene izgradnje.
- Nije dozvoljena prenamjena pomoćnih objekata u stanovanje, ali je moguća prenamjena u poslovni prostor, ukoliko to položaj na parceli, površina, visina i sl. zadovoljavaju uslove za obavljanje određene poslovne djelatnosti (trgovina, ugostiteljstvo, agencija,...) i ne zagadjuju životnu sredinu.
- Odobrenje za izgradnju (odnosno prenamjenu) garaža i svih pomoćnih objekata na parceli izdaje Sekretarijat za planiranje i uređenje prostora i zaštitu životne sredine, a u skladu s odredbama plana i uvidom na licu mjesta.

Parkiranje

- Potreban broj parking mjesta treba obezbjediti u okviru parcele, na otvorenom, u garaži u sklopu ili van objekta.
- Garaže se mogu graditi u sklopu objekta i to u podrumskim etažama ili u sklopu prizemlja kao i uređenja dvorišta u zavisnosti od veličine parcele.
- Broj mjesta za parkiranje vozila se određuje po principu:

stanovanje	1PM na 1 stan
trgovine	1 PM na 50 m^2 BGP

usluge 1 PM na 50 m^2 BGP
ugostiteljski objekti 1 PM na sto sa 4 stolice

Ograđivanje i ozelenjavanje

Parcele objekata individualnog stanovanja se mogu ograđivati prema sledećim uslovima:

- Parcele se ograđuju zidanom ogradom do visine od 1.0 m (računajući od kote trotoara) odnosno transparentnom ili živom ogradom do visine od 1.80 m sa coklom od kamena ili betona visine 0.6m. U slučajevima kada se želi obnoviti puna zidana ograda u kamenu tada je visina zida avljaje može biti max 2,0m sa nadvišenim dijelom za ulaznu kapiju. Ulaznu kapiju rješavati ravnim završetkom (arhitravno).
- Visina zida ograde ka susjedu može biti maksimalno 2,0m, kao i prema ulici. Preporuka je da se prema susjedu parcela ograđuje živom ogradom, a ukoliko je puna zidana potrebno je izvršiti zasad živice ili drugog zelenila.
- Zidane i druge vrste ograda postavljaju se iza regulacione linije i to tako da ograda, stubovi ograde i kapije budu na parceli koja se ograđuje. Vrata i kapije na uličnoj ogradi ne mogu se otvarati izvan regulacione linije.

Zelenilo površina za mješovite namjene (poslovno stambenih objekata)

Visoko kvalitetne dekorativne grupacije drveća su predviđene oko svih poslovno stambenih objekata na području zone.

Zelena površina oko poslovnog objekata obavezan je i neizostavan deo marketinške strategije. Površina ispred objekta prva će uspostaviti kontakt sa posmatračem - potencijalnim poslovnim partnerom, kupcem, gostom, saradnikom. Naročito je važan izgled zelene površine oko ulaza u objekat i prilaznih površina.

Osnovne karakteristike ovog ozelenjavanja je upotreba najdekorativnijeg sadnog materijala svih vrsta i razne spratnosti. Sadnja se vrši u sklopovima ili "soliterima" na manjim površinama, gotovo uvijek (nije pravilo) u pravilnim geometrijskim oblicima i simetričnim rasporedom medjusobno. Površine namijenjene ovoj kategoriji zelenila nikada se ne pretrpavaju zelenilom, izbjegava se pretjerano šarenilo vrsta, strogo se vodi računa o vizurama prema objektu i njegovoj fasadi, spratnosti zgrade, kao i okolnim pješačko-kolskim komunikacijama. Dakle, objekat mora biti dobro vidljiv, kao i njegovi glavni i sporedni ulazi. Travnjaci se formiraju u većoj mjeri sa reprezentativnom parternom arhitekturom u okviru njih izgled pješačkih staza, vodeni sistemi (fontane, vodoskoci), mjesta za sjedenje i odmor, osvjetljenje itd.)

Ka glavnim saobraćajnicama i parkinzima je planirana sadnja visokog drveća koje će imati zaštitnu funkciju, a prostor između popuniti niskim drvećem, grmljem i parternim zelenilom pri čemu treba voditi računa o kompoziciji, koloritu i izboru vrsta tako da se u urbanom zelenilu stvori prirodan ambijent i ostvari njegova funkcionalnost.

Stanovanje ovoj kategoriji daje multifunkcionalan karakter tj. na istoj površini će se sublimirati pored estetsko-dekorativno-higijenskog karaktera zelene površine i funkcionalan karakter.

Potrebno je formirati dio zelene površine koji će zadovoljiti potrebe ljudi koji će živjeti u novim objektima. To su prije svega prostori za miran odmor, rekreaciju kao i dječja igralista.

Uslovi za zaštitu i unapređenje životne sredine:

Ukoliko se planira djelatnost koja može imati značajni uticaj na životnu sredinu i zdravlje ljudi, potrebno je projekat uskladiti sa Zakonom o procjeni uticaja na životnu sredinu odnosno pristupiti izradi Elaborata u skladu sa navedenim Zakonom.

Uslovi za nesmetano kretanje invalidnih lica

Neophodno je obezbjediti prilaze svim javnim objektima i površinama (poslovni prostori u prizemljima objekata) u nivou bez stepenika. Sve denivelisane površine u parteru koje se normalno savladavaju stepenicama moraju imati i rampe nagiba max 5%.

Rampa za potrebe savladavanja visinske razlike do 120 cm, u unutrašnjem ili spolja šnjem prostoru može imati dopušteni nagib do 1:20 (5%), a izuzetno, za visinsku razliku do 76 cm, dopušteni nagib smije biti do 1:12 (8,3%).

Potrebno je u projektovanju i izvođenju obezbediti pristup svakom objektu koji mogu da koriste lica sa ograničenim mogućnostima kretanja. U tu svrhu projektovati svuda uz ste penišne

prostore i odgovarajuće rampe, sa dopuštenim maksimalnim nagibom 1 : 12. Nivelacije svih pješačkih staza i prolaza raditi takođe u skladu sa važećim propisima o kretanju invalidnih lica.

Konstruktivni sistem:
Konstrukciju objekta racionalno prilagoditi arhitektonskom rješenju uz pridržavanje važećih propisa i pravilnika iz ove oblasti:
-PBAB 87 /"Sl.list SFRJ" 11/87/;
-Pravilniku o tehničkim normativima za izgradnju objekata visokogradnje u seizmičkim područjima /SL.list SFRJ" broj 31/81, 49/82, 21/88 i 52/90;
-Korisna opterećenja stambenih i javnih zgrada (JUS U.C7.121 /1988)
-Opterećenje vjetrom (JUS U.C7.110 /1991, JUS U.C7.111 /1991,JUS U.C7.112 /1991 , JUS U.C7.113 /1991)
-Pravilnik o tehničkim normativima za temeljenje gradjevinskih objekata
-Pravilnik o tehničkim normativima za zidane zidove(sl. list SFRJ br. 87 /91)

SMJERNICE ZA POVEĆANJE ENERGETSKE EFIKASNOSTI I KORIŠĆENJE OBNOVLJIVIH IZVORA ENERGIJE

Gotovo 90 % energije koja se danas troši, potiče od fosilnih, neobnovljivih sirovina kao što su nafta, zemni gas, uran i ugalj. Pritom, najveću stavku u ukupnoj potrošnji energije predstavlja građevinarstvo sa oko 40 %. Samim tim i najveći potencijal za uštedu energije predstavlja polje građevinarstva. S obzirom da je u Evropi godišnji procenat novogradnje mali, svega 2% postojećeg stambenog fonda, nije dovoljno podići nivo novogradnje, već je potrebno izvršiti energetsku rehabilitaciju starih objekata.

Energetska efikasnost omotača

Sve mjere izolacije moraju se posmatrati cjelovito, bez obzira da li je riječ o novom ili starom objektu. To se odnosi na **položaj i orijentaciju objekta, krov, prozore, spoljašnje zidove, ugrađene instalacije za klimatizaciju, grijanje** i slično. Izbjegavanjem toplotno slabih mjesta i neefikasnog korišćenja energije, moguće su velike uštede energije. U postojećim objektima leži najveći potencijal uštede energije. To se odnosi prije svega na objekte koji su stariji od 30 i više godina. Standardi izolacije u njima su generalno loši, a s obzirom na činjenicu da upravo oni čine veliki procenat u ukupnom broju objekata, njihova energetska sanacija više je nego neophodna.

Prilikom intervencija na omotaču objekata obratiti pažnju na sljedeće:

- Upotreba **spoljašnje termo izolacije** predviđena kod novogradnje i kod postojećih objekata novijeg datuma. Savjetuje se **upotreba eko materijala** (izolacije od celuloze, poliuretanske (PUR/PIR) izolacijske ploče, drvene vlaknaste ploče, ovčje vune i drugih prirodnih materijala) koji mogu vraćati suvišnu vlagu natrag u prostor, čime se osigurava kvalitetnija mikroklima unutrašnjeg prostora. Kao najbolji građevinski materijal pokazala se celulozna toplotna izolacija koja se zbog posebne ugradnje ujednačeno raširi po cijelom prostoru i ispuni sve, pa i najmanje uglove.
- Upotreba **unutrašnje termo izolacije** kod postojećih objekata, koja će omogućiti da se sačuva estetska vrijednost fasade tj. kako bi se izbjeglo njeno pokrivanje. Potrebno predvidjeti primjenu inteligentnog sistema unutrašnje termičke izolacije zidova koja omogućava kapilarnost, toplotnu izolaciju i regulisanje vlažnosti vazduha u jedan sistem. Sistem uz apsorpcijski sloj koji odbija vlagu, dodatno reguliše vlažnost vazduha, što omogućava ugodnu klimu prostora i sigurnu zaštitu od stvaranja buđi.
- Prilikom energetskog saniranja potrebno je izvršiti redukciju sadržaja vlage u svakom građevinskom elementu i zaštititi ga od vlage. Djelovanje pljuska kroz kišu povezanu s vjetrom, najčešći je i očit uzrok prodiranja vlage u građeviske elemente objekta, modernim sistemima premaza u boji, fasade su dovoljno zaštićena od prodiranja kišne vode. Dok kod fasada objekata sa vidljivim kamenom ili onih koje se ne bi trebale premazivati bojama, upotrebljavaju se 'nevidljive' hidrofobne impregnacije koje smanjuju kapilarno upijanje vode i tako čuvaju mogućnost paropropusnosti zida od kamena.

Termičkom izolacijom moraju biti sanirani svi eventualni toplotni mostovi prisutni na omotaču kod postojećih objekata i izbjegnuti kod novogradnje: konvekcijski[1], geometrijski[2] i konstrukcijski[3].

- Najveći toplotni gubici omotača kod neutopljenih objekta su preko prozora i vrata, i predstavljaju 35-40% ukupnih gubitaka, a samim tim i najosjetljivije tačke na omotaču. Za kvalitet prozora i vrata bitan je izbor materijala za okvir i kvalitetan izbor ostakljenja, vrlo važan detalj je i kvalitetna ugradnja samog prozora i vrata jer neispravnom ugradnjom mogu se znatno pokvariti termičke karakteristike. Za efikasnost prozora vrlo je značajan način ugradnje koji će garantovati njegovu nepropusnost na vazduh i termičku izolovanost tj. garanciju koju nudi proizvođač. Savremeni prozor obavlja više funkcija koje su međusobno čvrsto povezane: svjetlosna, toplotna i zvučna udobnost prostora, utiče na kvalitet vazduha, zaštitu od atmosferskih uticaja i psihofizičkim učincima. Prozor korisnicima prostora nudi i vizuelnu komunikaciju sa spoljnim okruženjem. Preporučena upotreba prozora sa dvostrukim ili trostrukim ostakljenjem sa niskoemisijskim slojem i plinskim punjenjem (npr. inertnim plinom argonom, čime se povećava učinkovitost prozora) sa toplotnom prolaznošću od 1,1 W/m^{2}K tj. sa zajedničkom toplotnom prolaznošću nižom od 1,6 W/m^{2}K. Prema podacima proizvođača mijenjanje starog jednostrukog prozora novim dvostrukim (s U=1,3 W/m^{2}K kao i Low-E premazom) isplaćuje se finansijski kroz dvije sezone grijanja.
- Za zaštitu od Sunca u primjeni su slijedeći elementi, prepoznati kao karakteristični, koje bi trebalo primjeniti: drvene grilje tipa „puna" ili „finta grilja", drveni ornamenti na prozoru; strehe (nekada su imale dvojaku ulogu: zaštita od Sunca i zaštita fasade i konstrukcije od direktnog upada kiše tj. vlage i propadanja). Ovi elementi mogu naći apsolutnu primjenu i na savremenim objektima u okviru Stare Varoši. Preporučuje se primjena spoljašnjih zaštitnih elementa od Sunca koji zimi mogu uštedjeti do 30% energije za grijanje, ljeti do 75% energije za hlađenje. Oni su mnogo efikasniji od unutrašnjih elemenata zaštite od Sunca, jer ne dozvoljavaju prodor toplote u objekat.
- Omogućiti što dužu eksplataciju prirodnog osvjetljenja unutar objekta, i na taj način obezbijediti svjetlosnu udobnost korisnika. Kako bi se najefektnije iskoristilo prirodno osvjetljenje, potrebno je voditi računa o orjentaciji, prostornoj organizaciji i geometriji prostora; rasporedu, obliku i dimenzijama otvora kroz koje prodire dnevno svjetlo, tako da osiguravaju zdravstveno-bakteriološku funkciju optimalne dnevne osunčanosti stambenog prostora; Za vještačko osvjetljenje predvidjeti upotrebu energetski efikasnog sistema: štedne sijalice ili led sijalice - njihovom primjenom moguće je dostići uštedu energije i do 30%.
- Potrebno je koristiti materijale i komponente koje nemaju štetan uticaj na zdravlje korisnika i garantuju nizak štetni uticaj na ambijent. Preferirati prednosti sertifikovanih proizvoda koji posjeduju ekološke etikete, koje se odnose na zelene karakteristike proizvoda, kako bi se odabrao materijal koji je kvalitetniji. Težiti primjeni lokalnih materijala (tipičnih za prostor Stare Varoši: kamen, drvo, kanalica) i netoksičnih materijala. Potrebno uzeti u obzir cijeli životni ciklus materijala tj. način pronalaženja primarne materije, proizvodnje, način primjene, eventualna mogućnost recikliranja i njegove prerade.
- Preporučena kupovina uređaja energetske klase A.

INFRASTRUKTURA:

Saobraćaj

Kolski prilaz predmetniim parcelama obezbjediti priključenjem na saobraćajnicu sekundarne mreže kako je prikazana na graf. prlozima ovih uslova. Projektom predvidjeti samo jedan kolski prilaz ka parceli.

Urbanističke parcele su formirane za sve katastarske parcele na kojima su izgrađeni objekti stanovanja.

Potreban broj parking mjesta treba obezbjediti u okviru urb. parcele, na otvorenom, u garaži u sklopu ili van objekta. Broj mjesta za parkiranje vozila se određuje po principu:

- stanovanje 1PM na 1 stan
- trgovine 1 PM na 50 m^2 BGP
- usluge 1 PM na 50 m^2 BGP

[illegible]

Planom je navedeno da postojeći objekti koji pri izgradnji nijesu obezbjedili neophodan broj parking mjesta prema ostvarenim kapacitetima potrebno je da u okviru svoje parcele, prema raspoloživim prostornim mogućnostima na slobodnoj površini ili u okviru objekta podzemne ili prizemne etaže organizuju parking prostor.

Projektom uređenja terena obuhvatiti sve kolske i pješačke površine unutar urb. parcele.. Revizijom projekta obuhvatiti ispunjenost uslova u dijelu saobraćaja.

Elektroenergetika :

Elektroenergetske instalacije objekata projektovati odnosno izvesti prema:

- Pravilniku o tehničkim normativima za elektroinstalacije niskog napona ("Sl. list SRJ", broj 28/95).
- Pravilniku o tehničkim normativima za zaštitu objekata od atmosferskog pražnjenja ("Sl. list SRJ", broj 11/96),
- Jugoslovenski standardi - Električne instalacije u zgradama. Zahtjevi za bezbjednost JUS NB2741, JUSNB2743 JUSNB2752
- kao i svim drugim važećim pravilnicima i standardima za ovu vrstu objekata.

Pri izradi projekta poštovati Tehničke preporuke EPCG (koje su dostupne na sajtu EPCG) :

- Tehnička preporuka za priključenje potrošača na niskonaponsku mrežu TP-2 (dopunjeno izdanje)
- Tehnička preporuka – Tipizacija mjernih mjesta

Mjesto i način priključenja objekta na elektroenergetsku mrežu odrediće nakon izrade projektne dokumentacije stručne službe FC Distribucije - region 2.

UP-om Stara Varoš objekat na urbanističkoj parceli UP C2921 pripada traforeonu 3. Snabdijevanje električnom energijom objekata traforeona planirano je iz novih trafostanica NDTS 10/0,4 kV, Br.3 - Nova.

Telekomunikaciona mreža:

Shodno članu 26 stav 2 Zakona o elektronskim komnikacijama (Službeni list 50/08) investitor mora graditi pretplatničke komunikacione kablove, kablove za ka-blovsku distribuciju i zajednički antenski sistem.

Kablovsku kanalizaciju pojedinačnim projektima treba predvidjeti do samih objekata.Kućnu TK instalaciju treba izvoditi u tipskim ormarićima ITO LI lociranim u ulazu u objekte na propisanoj visini ili u tehničkim prostorijama planiranih objekata. Na isti način izvesti i ormariće za koncetraciju instalacije za potrebe kablovske distribucije TV signala sa opremom za pojačavanje TV signala.Kućnu TK instalaciju u svim prostorijama izvoditi kablovima lyStY ili UTP odgovarajućeg kapaciteta ili drugim kablovima sličnih karakteristika. Provlačiti ih kroz PVC cijevi sa ugradnjom odgovarajućeg broja razvodnih kutija, s tim da u svakom poslovnom prostoru treba predvidjeti min 4 priključka, a u stambenim jedinicama min 2 priključka.

TK mrežu projektovati odnosno izvesti prema : Pravilniku o tehničkim i drugim uslovima za projektovanje, izgradnju i korišćenje elektronske komunikacione mreže, elektronske komunikacione infrastrukture i povezane opreme u objektima (Sl.list CG broj 41/15).

Hidrotehničke instalacije:

Hidrotehničke instalacije projektovati u svemu prema važećim propisima i normativima za tu vrstu objekata i prilagoditi prema uslovima datim od strane JP "Vodovod i kanalizacija" – Podgorica.

Projekat hidrotehničkin instalacija raditi u svemu prema važećim propisima i normativima i na isti pribaviti saglasnost od davaoca uslova priključenja.

Metereološki podaci:

Područje Podgorice karakteriše submediteranska klima sa vrlo dugim, toplim i sušnim ljetima, a blagim i kišovitim zimama. Višegodišnjom analizom meteoroloških uslova utvrdjeno je da Podgorica ima:

- srednju godišnju temperaturu od 15,5 C° (prosječno najhladniji mjesec je januar sa 5 C°)a najtopliji jul sa 26,7 C°);
- 2450 sunčanih sati (102 dana). Najsunčaniji mjesec je juli a najmanje sunčan mjesec je decembar;
- srednji godišnji prosjek padavina od 169 mm (najveći u decembru 248 mm, najmanji u julu 42 mm);
- prosječenu relativnu godišnju vlažnost vazduha 63,6% 8max. vlažnost je u novembru 77,2%, a min. u julu 49,4%;
- dominantan sjeverni vjetar sa max. brzinom od 34,80 m/sec (123 km/h) sa pritiskom od 75,7 kp/m2, najčešće u zimskom periodu sa prosječeno 20,8 dana;
- srednji vremenski period u kome je potrebno grijanje je od 10 novembra do 30 marta.

Prije projektovanja navedene podatke potrebno je provjeriti i kompletirati od Republičkog hidrometererološkog zavoda.

Podaci o nosivosti tla i nivou podzemnih voda:

Nosivost terena iznosi 300-500 kN/m².

Geološku gradnju terena čine šljunkovi i pjeskovi neravnomjernog granilomerijskog sastava i promjenljivog stepena vezivosti. Nekada posve nevezani sedimenti, a nekad pravi konglomerati, praktično nestišljivi koji se drže ne samo u vertikalnim otsjecima već i u potkopinama i svodovima.

Navedene litološke strukture su veoma dobro vodopropustljive, mada na mjestima gdje su dominantni konglomerati površinske vode se duže zadržavaju.

Nivo podzemnih voda je više od 4,00 m ispod kote terena.

Seizmički propisi:

- Koeficijent seizmičnosti	Ks = 0,045-0,079
- Koeficijent dinamičnosti	Kd = 0,47 - 1,0
- Ubrzanje tla	Qmax 0,178-0288
- Seizmički intenzitet	(MCS) = 9°

OBRADILI :
Arh. Vesna Doderović,dipl.ing.
Додеровић
Risto Lucić, dipl.ing.el.
mr Miodrag Kalezić, dipl.ing.geod.
Radmila Maljević, dipl.ing.saobr.

SEKRETAR,
Oliver Marković, dipl.ing.građ

Obrada grafičkih priloga :
Vlatko Mijatović, teh.
Влатко Мијатовић

Prilozi
-Tehnički uslovi u skladu sa propisima
-Grafički prilozi iz Planskog dokumenta
-List nepokretnosti i kopija plana

CRNA GORA
UPRAVA ZA NEKRETNINE
PODRUČNA JEDINICA: PODGORICA
Broj: 956-101-4639/2017
Datum: 08.12.2017.

Katastarska opština: PODGORICA III
Broj lista nepokretnosti: 4850
Broj plana: 11,43
Parcela: 2921

KOPIJA PLANA

Razmjera 1: 1000

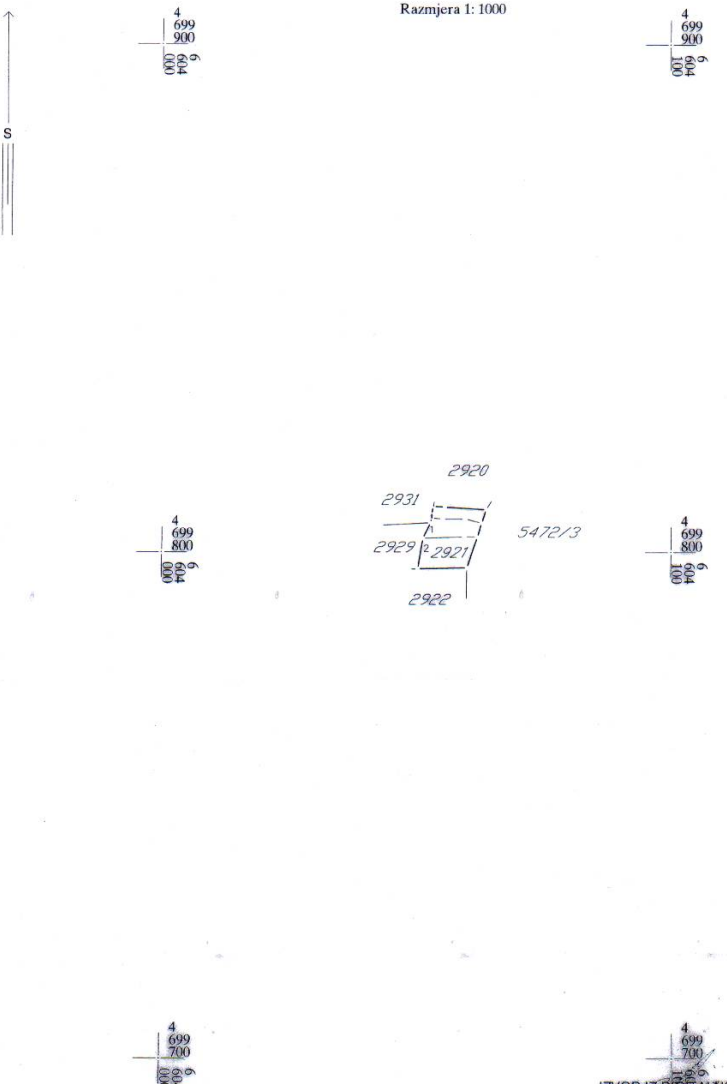

IZVOD IZ DIGITALNOG PLANA
Obradio:

Datum i vrijeme štampe: 08/12/2017 - 08.18

176000000084

101-956-53678/2017

CRNA GORA
UPRAVA ZA NEKRETNINE

PODRUČNA JEDINICA
PODGORICA

Broj: 101-956-53678/2017
Datum: 08.12.2017
KO: PODGORICA III

Na osnovu člana 173. Zakona o državnom premjeru i katastru nepokretnosti ("Sl. list RCG" br. 29/07 i "Sl. list CG" br. 32/11 i 43/15), postupajući po zahtjevu SEK.ZA PL.I UREDJ.PROSTORA 08-352/17-961 956-101-4639/17, , izdaje se

LIST NEPOKRETNOSTI 4850 - PREPIS

Podaci o parcelama

Broj Podbroj	Broj zgrade	Plan Skica	Datum upisa	Potes ili ulica i kućni broj	Način korišćenja Osnov sticanja	Bon. klasa	Površina m²	Prihod
2921		22 37/7		PETRA PRLJE	Dvorište NASLJEĐE		23	0.00
2921	1	22 37/7		PETRA PRLJE	Porodična stambena zgrada NASLJEĐE		37	0.00
2921	2	22 37/7		PETRA PRLJE	Poslovne zgrade u vanprivredi NASLJEĐE		62	0.00
							122	0.00

Podaci o vlasniku ili nosiocu

Matični broj - ID broj	Naziv nosioca prava - adresa i mjesto	Osnov prava	Obim prava
6176113119872	VUKOVIĆ DRAGOLJUB DRAGANA Podgorica	Susvojina	1/5
6176113119875	VUKOVIĆ DRAGOLJUB IGOR Podgorica	Susvojina	1/5
6176113119873	VUKOVIĆ DRAGOLJUB IVAN Podgorica	Susvojina	1/5
6176113119874	VUKOVIĆ DRAGOLJUB IVANA Podgorica	Susvojina	1/5
2701984210294	VUKOVIĆ DRAGOLJUB SAVO Podgorica	Susvojina	1/5

Podaci o objektima i posebnim djelovima

Broj	Podbroj	Broj zgrade	Način korišćenja Osnov sticanja Sobnost	PD Godina izgradnje	Spratnost/ Sprat Površina	Osnov prava Vlasnik ili nosilac prava Adresa, Mjesto
2921		1	Porodična stambena zgrada NASLJEĐE	0	P1 37	/
2921		1	Stambeni prostor NASLJEĐE 10	1	P 40	Susvojina 1 /5 VUKOVIĆ DRAGOLJUB DRAGANA 6176113119872 Podgorica Susvojina 1 /5 VUKOVIĆ DRAGOLJUB IGOR 6176113119875 Podgorica Susvojina 1 /5 VUKOVIĆ DRAGOLJUB IVAN 6176113119873 Podgorica Susvojina 1 /5 VUKOVIĆ DRAGOLJUB IVANA 6176113119874 Podgorica

Namjena: **MN** – mješovite namjene u skladu sa tabelarnim prikazom.
Indeks zauzetost zemljišta- Ovaj broj predstavlja odnos površine zauzetog dijela i čitave parcele.
Indeks izgrađenosti zemljišta - Podatak predstavlja odnos površine parcele i bruto-razvijene površine svih objekata na parceli.
Površina pod objektom - Podatak predstavlja bruto površinu pod svim objektima na parceli i izražen je u m².
Spratnost - Podatak označava preporučenu spratnost objekta na parceli; prizemlje je označeno sa P, svaka etaža sa numeričkim brojem, od 1 do n, dok se potkrovlje označava sa Pk.
Ukupna BGP (bruto razvijena građevinska površina)- Podatak predstavlja ukupnu bruto razvijenu građevinsku površinu svih nadzemnih etaža objekta na parceli, izraženo u m².
Najveća visina etaže za obračun visine građevine, mjerena između gornjih kota međuetažnih konstrukcija na prostoru Stare varoši iznosi:

- za garaže i tehničke prostorije do 2,60 m;
- za poslovne i stambene etaže do 3,0 m;

na prostoru uz ulicu Kralja Nikole iznosi:

- za garaže i tehničke prostorije do 3.0 m;
- za stambene etaže do 3.5 m;
- za poslovne etaže do 4.5 m;
- izuzetno za osiguranje prolaza za pristup interventnih i dostavnih vozila, najveća visina prizemne etaže na mjestu prolaza iznosi 4.5 m.

URBANISTIČKO - TEHNIČKI USLOVI ZA REKONSTRUCIJU OBJEKATA DOGRADNJU, NADOGRADNJU, DOGRADNJU I NADOGRADNJU

U slučaju kada je postojeći objekat u dobrom stanju i kada korisnik odluči da poveća zatečene kapacitete, objekat se može dograditi, nadograditi ili dograditi i nadograditi i na parceli formirati jedinstven objekat u svemu prema definisanim urbanističkim parametrima i uslovima za rekonstrukciju objekata tradicionalne arhitekture.

Kod objekata koji su završeni ravnim krovom (UP F3291, UP F3293, UP F3294) moguće je formirati etažu povučenog sprata i objekat završti krovom na četiri vode. Sprat je povučen u odnosu na regulacionu liniju i zauzima max 0,80 osnove objekta. Nagib krovnih ravni iznosi max 21°, a krovni pokrivač je od kanalice.
Ova izgradnja se ne može planirati fazno

ELEMENTI URBANISTIČKE REGULACIJE

Elementi urbanističke regulacije su osnov za definisanje urbanističko-tehničkih uslova, a shodno namjeni.

Urbanistička parcela je osnovna i najmanja jedinica građevinskog zemljišta. Sastoji se od jedne ili više katastarskih parcela ili njihovih djelova i zadovoljava uslove izgradnje propisane planskim dokumentom.

Urbanistička parcela ne obuhvata saobraćajnice javnog karaktera.
Stav planera bio je i da se postojeće parcele većih površina ne dijele po svaku cijenu, već da se zadrže kao potencijalne lokacije za reprezentativne objekte.
Urbanistička parcela sadrži numeričku oznaku shodno katastarskoj sa prefiksom planske zone (A, B, **C**, D, E, F) u kojoj se nalazi. Ukoliko više katastarskih parcela čini jednu urbanistiku usvojena je numjerička oznaka one čija je površina najveća.
Za postojeće objekte u ambijentalnoj cjelini, a u cilju zaštite, očuvanja i prezentacije nasljeđenih urbanističko ambijentalnih vrijednosti, nastojalo se očuvati autentično rješenje, dok su za planirane nove objekte uspostavljeni standardi savremene urbanizacije u pogledu veličine parcele i uz uvažavanje specifičnosti tradicionalnog u pogledu nepravilnog oblika.

Podaci o objektima i posebnim djelovima

Broj	Podbroj	Broj zgrade	Način korišćenja Osnov sticanja Sobnost	PD Godina izgradnje	Spratnost/ Sprat Površina	Osnov prava Vlasnik ili nosilac prava Adresa, Mjesto
						Susvojina 1 /5 VUKOVIĆ DRAGOLJUB SAVO 2701984210294 Podgorica
2921		1	Poslovni prostor porodične zgrade NASLJEĐE 1	2	P 13	Susvojina 1 /5 VUKOVIĆ DRAGOLJUB DRAGANA 6176113119872 Podgorica
						Susvojina 1 /5 VUKOVIĆ DRAGOLJUB IGOR 6176113119875 Podgorica
						Susvojina 1 /5 VUKOVIĆ DRAGOLJUB IVAN 6176113119873 Podgorica
						Susvojina 1 /5 VUKOVIĆ DRAGOLJUB IVANA 6176113119874 Podgorica
						Susvojina 1 /5 VUKOVIĆ DRAGOLJUB SAVO 2701984210294 Podgorica
2921		1	Stambeni prostor NASLJEĐE 2	3	P1 40	Susvojina 1 /5 VUKOVIĆ DRAGOLJUB DRAGANA 6176113119872 Podgorica
						Susvojina 1 /5 VUKOVIĆ DRAGOLJUB IGOR 6176113119875 Podgorica
						Susvojina 1 /5 VUKOVIĆ DRAGOLJUB IVAN 6176113119873 Podgorica
						Susvojina 1 /5 VUKOVIĆ DRAGOLJUB IVANA 6176113119874 Podgorica
						Susvojina 1 /5 VUKOVIĆ DRAGOLJUB SAVO 2701984210294 Podgorica
2921		2	Poslovne zgrade u vanprivredi NASLJEĐE	0	P 62	Susvojina 1 /5 VUKOVIĆ DRAGOLJUB DRAGANA 6176113119872 Podgorica
						Susvojina 1 /5 VUKOVIĆ DRAGOLJUB IGOR 6176113119875 Podgorica
						Susvojina 1 /5 VUKOVIĆ DRAGOLJUB IVAN 6176113119873 Podgorica
						Susvojina 1 /5 VUKOVIĆ DRAGOLJUB IVANA 6176113119874 Podgorica
						Susvojina 1 /5 VUKOVIĆ DRAGOLJUB SAVO 2701984210294 Podgorica

Ne postoje tereti i ograničenja.

CRNA GORA
UPRAVA ZA NEKRETNINE

Taksa je oslobođena na osnovu člana 13 i 14 Zakona o administrativnim taksama ("Sl.list RCG" br. 55/03, 46/04, 81/05 i 02/06, "Sl.list CG" 22/08, 77/08, 03/09, 40/10, 20/11 i 26/11).

Načelnik:

Predrag Femić

CRNA GORA
GLAVNI GRAD PODGORICA
Sekretarijat za planiranje,
uredjenje prostora i zaštitu
životne sredine
Broj: 08-352/17-961
Podgorica, 21.12.20175.godine

UP "Stara Varoš" - Izmjene i dopune
Zona " C ",
Urb. parcela br. C2921

Podnosilac zahtjeva:
Igor Vuković

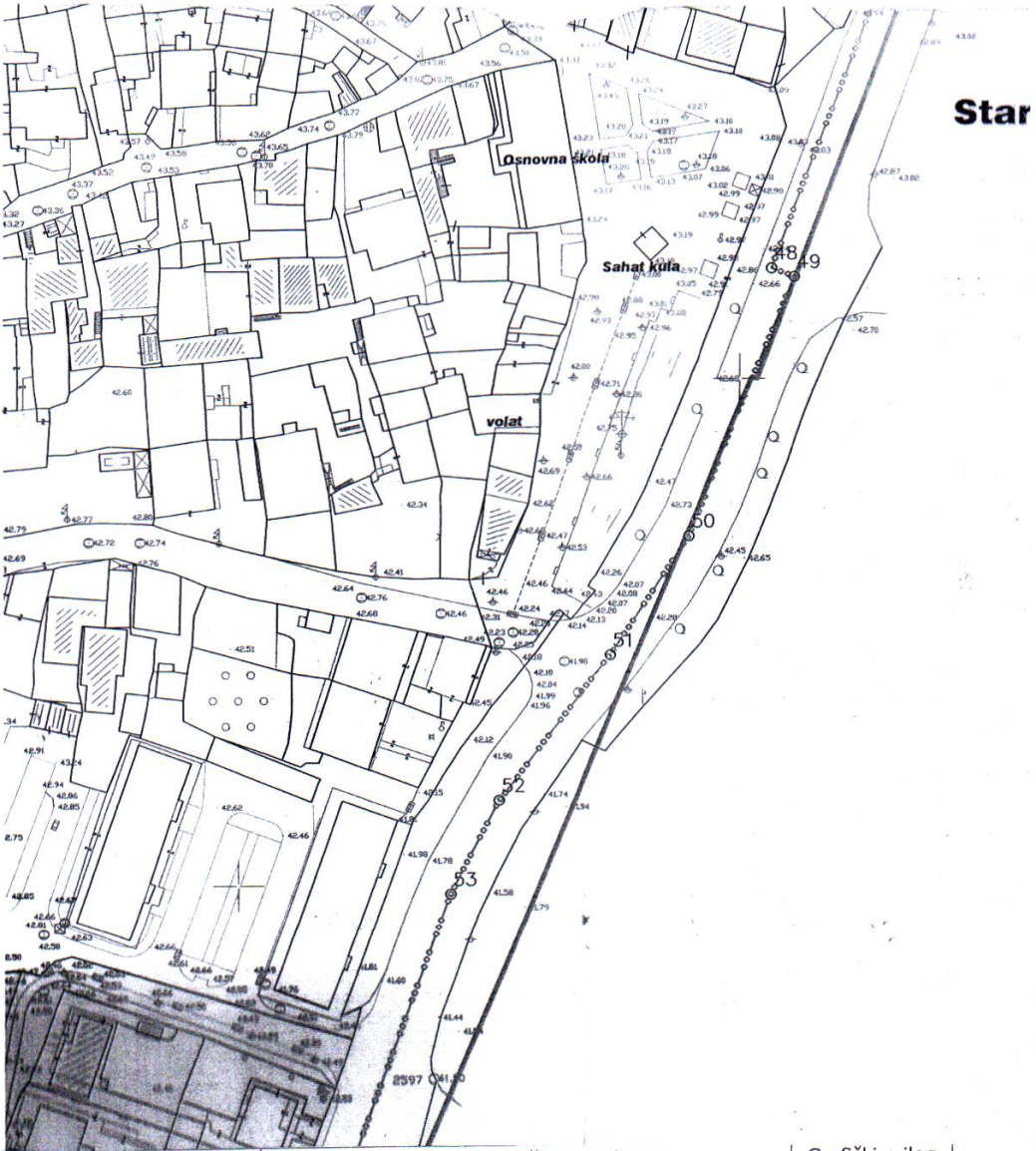

R=1:1000	Naziv grafičkog priloga GEODETSKA PODLOGA	Grafički prilog br.1

CRNA GORA
GLAVNI GRAD PODGORICA
Sekretarijat za planiranje,
uredjenje prostora i zaštitu
životne sredine
Broj: 08-352/17-961
Podgorica, 21.12.20175.godine

UP "Stara Varoš" - Izmjene i dopune
Zona " C ",
Urb. parcela br. C2921

Podnosilac zahtjeva:
Igor Vuković

R=1:1000	Naziv grafičkog priloga VALORIZACIJA	Grafički prilog br.2

CRNA GORA
GLAVNI GRAD PODGORICA
Sekretarijat za planiranje,
uredjenje prostora i zaštitu
životne sredine
Broj: 08-352/17-961
Podgorica, 21.12.20175.godine

UP "Stara Varoš" - Izmjene i dopune
Zona " C ",
Urb. parcela br. C2921

Podnosilac zahtjeva:
Igor Vuković

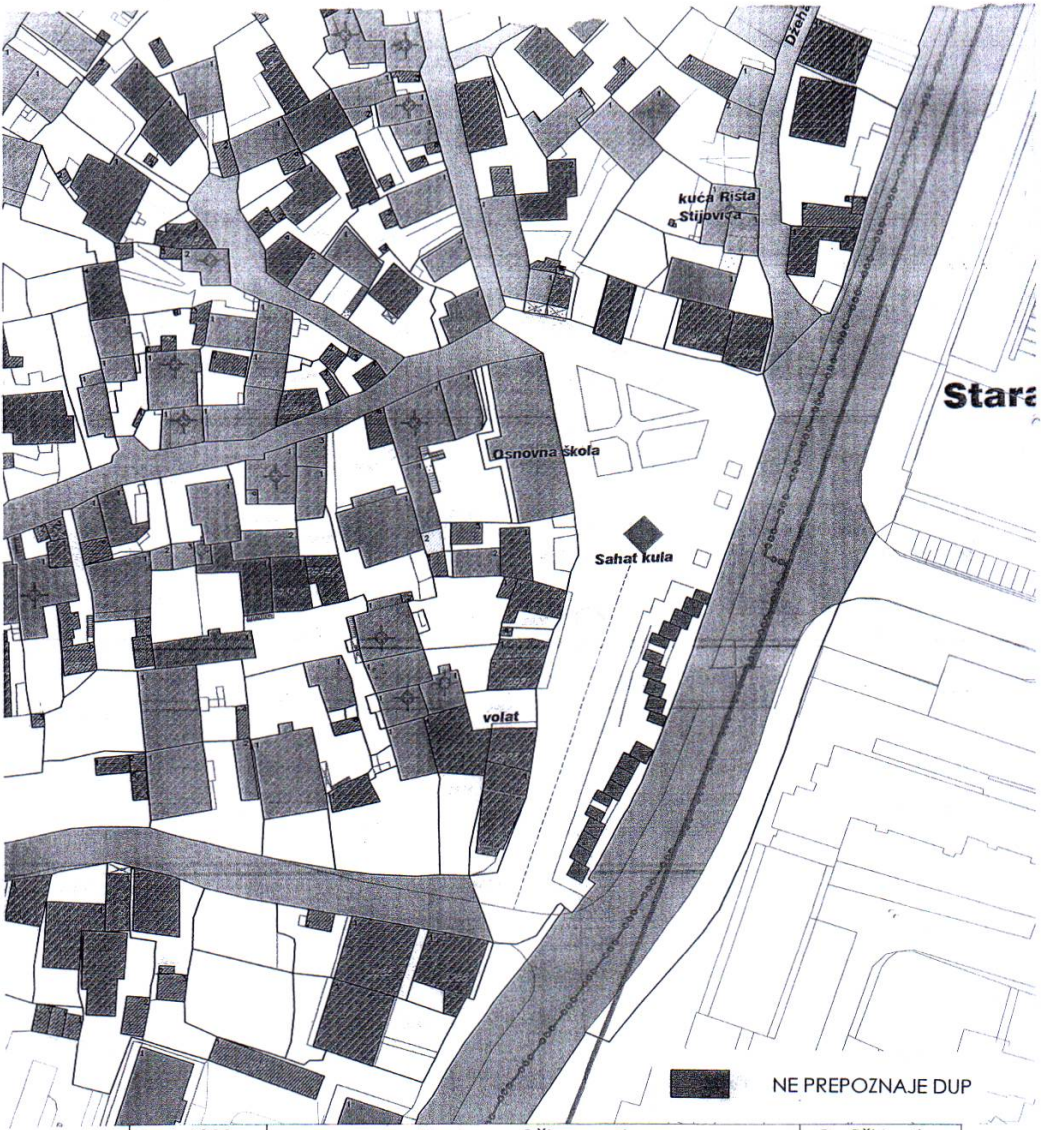

R=1:1000	Naziv grafičkog priloga PLAN INTERVENCIJA	Grafički prilog br.3

CRNA GORA
GLAVNI GRAD PODGORICA
Sekretarijat za planiranje,
uredjenje prostora i zaštitu
životne sredine
Broj: 08-352/17-961
Podgorica, 21.12.20175.godine

UP "Stara Varoš" - Izmjene i dopune
Zona " C ",
Urb. parcela br. C2921

Podnosilac zahtjeva:
Igor Vuković

MN POVRŠINE ZA MJEŠOVITE NAMJENE-STANOVANJE SA POSLOVANJEM

R=1:1000	Naziv grafičkog priloga PLAN NAMJENE POVRŠINA	Grafički prilog br.4

CRNA GORA
GLAVNI GRAD PODGORICA
Sekretarijat za planiranje,
uređenje prostora i zaštitu
životne sredine
Broj: 08-352/17-961
Podgorica, 21.12.20175.godine

UP "Stara Varoš" - Izmjene i dopune
Zona " C ",
Urb. parcela br. C2921

Podnosilac zahtjeva:
Igor Vuković

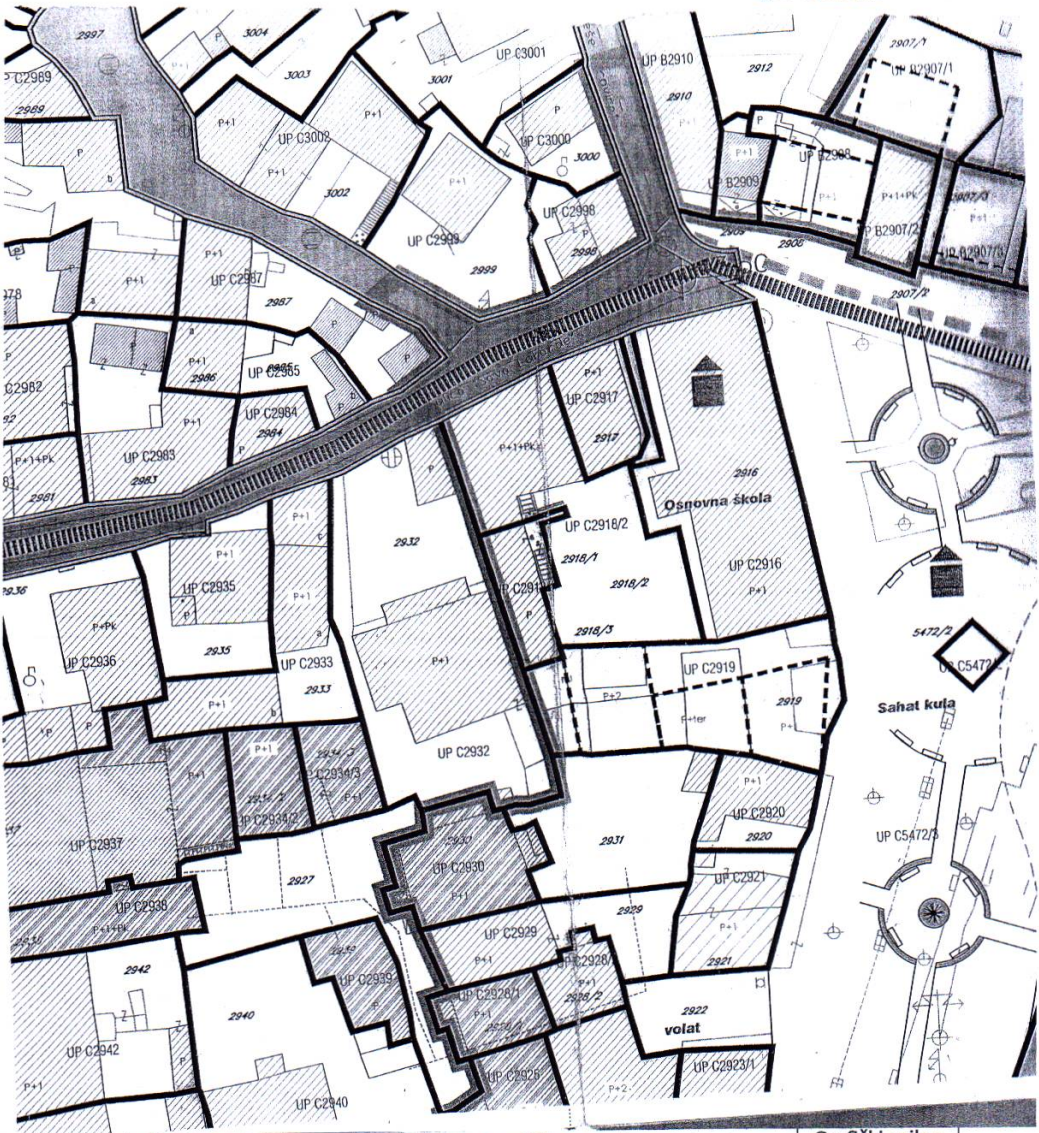

R=1:500	Naziv grafičkog priloga PARCELACIJA,NICELACIJA I REGULACIJA	Grafički prilog br.5

CRNA GORA
GLAVNI GRAD PODGORICA
Sekretarijat za planiranje,
uredjenje prostora i zaštitu
životne sredine
Broj: 08-352/17-961
Podgorica, 21.12.20175.godine

UP "Stara Varoš" - Izmjene i dopune
Zona " C ",
Urb. parcela br. C2921

Podnosilac zahtjeva:
Igor Vuković

GEODEZIJA — R 1:1000 i R 1:500
UP STARA VAROS , izmj. i dop. — Urb.parc. br. C 2921

KOORDINATE TAČAKA

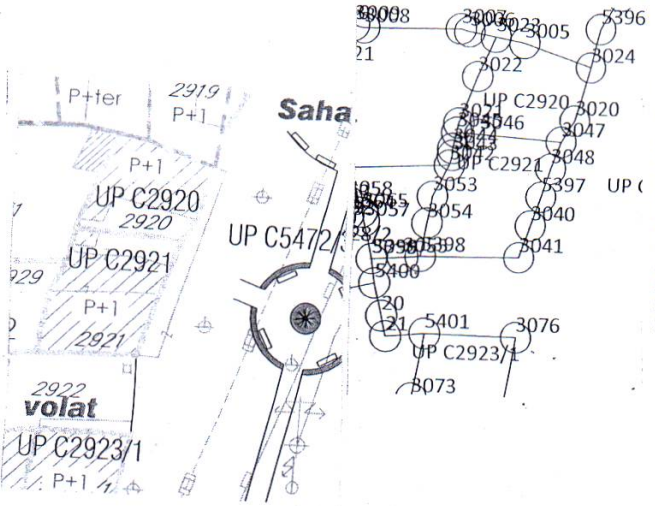

Urb.parcela br. C 2921
Površina P - 122.07 m2

5397	Y=6604062.18	X=4699802.87
3048	Y=6604063.03	X=4699805.67
3047	Y=6604063.96	X=4699808.30
3046	Y=6604055.83	X=4699808.83
3045	Y=6604053.55	X=4699808.98
3044	Y=6604053.21	X=4699807.41
3043	Y=6604053.21	X=4699806.73
3042	Y=6604052.96	X=4699805.75
3053	Y=6604051.43	X=4699802.65
3054	Y=6604051.01	X=4699800.00
5398	Y=6604050.49	X=4699796.69
3041	Y=6604060.23	X=4699796.84
3040	Y=6604061.25	X=4699800.00

Gradjevinska linija G.L.

UP-om evidentirani postojeci objekti
horiz.gab. kao u kopiji kat.plana

Postojeci kolsko -pješacki prilaz

21.12.17

Napomena : Situaciju u Glavnom projektu uraditi na katastarsko-topografski plan u R1:200 ili R 1:250 , što podrazumijeva :
- postojeće stanje , sa katastarskim granicama parcela i njihovim brojem,
- apsolutni koordinatni sistem i apsolutne kote

Planirano stanje sadrži :
- granicu planirane urbanističke parcele sa njenim brojem, planirani gab. objekata i spratnost
- po UTU-ma zadatu planiranu G-L kao i kordinatama definisanu G.L. usvojenog gabarita objekta (krajnje tačke i rastojanje objekta – ulične fasade -za potrebe izdavanja Protokola iskolčenja)
- apsolutnu kotu poda prizemlja
- po UTU-ma definisanu saobraćajnicu , ili snimljeni postojeći kolsko-pješačni prilaz

Pored analogne situacije dostaviti i digitalni oblik – CD – Auto Cad – dwg format

V.D. SEKRETARA
Oliver Marković , dipl.ing. građ.

R=1:1000	Naziv grafičkog priloga GEODEZIJA	Grafički prilog br.6

CRNA GORA
GLAVNI GRAD PODGORICA
Sekretarijat za planiranje,
uredjenje prostora i zaštitu
životne sredine
Broj: 08-352/17-961
Podgorica, 21.12.20175.godine

UP "Stara Varoš" - Izmjene i dopune
Zona " C ",
Urb. parcela br. C2921

Podnosilac zahtjeva:
Igor Vuković

REKONSTRUKCIJA OBJEKATA NOVIJE ARHITEKTURE U NESKLADU

R=1:1000	Naziv grafičkog priloga PLAN MJERA USLOVA I REŽIMA ZAŠTITE	Grafički prilog br.7

CRNA GORA
GLAVNI GRAD PODGORICA
Sekretarijat za planiranje,
uredjenje prostora i zaštitu
životne sredine
Broj: 08-352/17-961
Podgorica, 21.12.20175.godine

UP "Stara Varoš" - Izmjene i dopune
Zona " C ",
Urb. parcela br. C2921

Podnosilac zahtjeva:
Igor Vuković

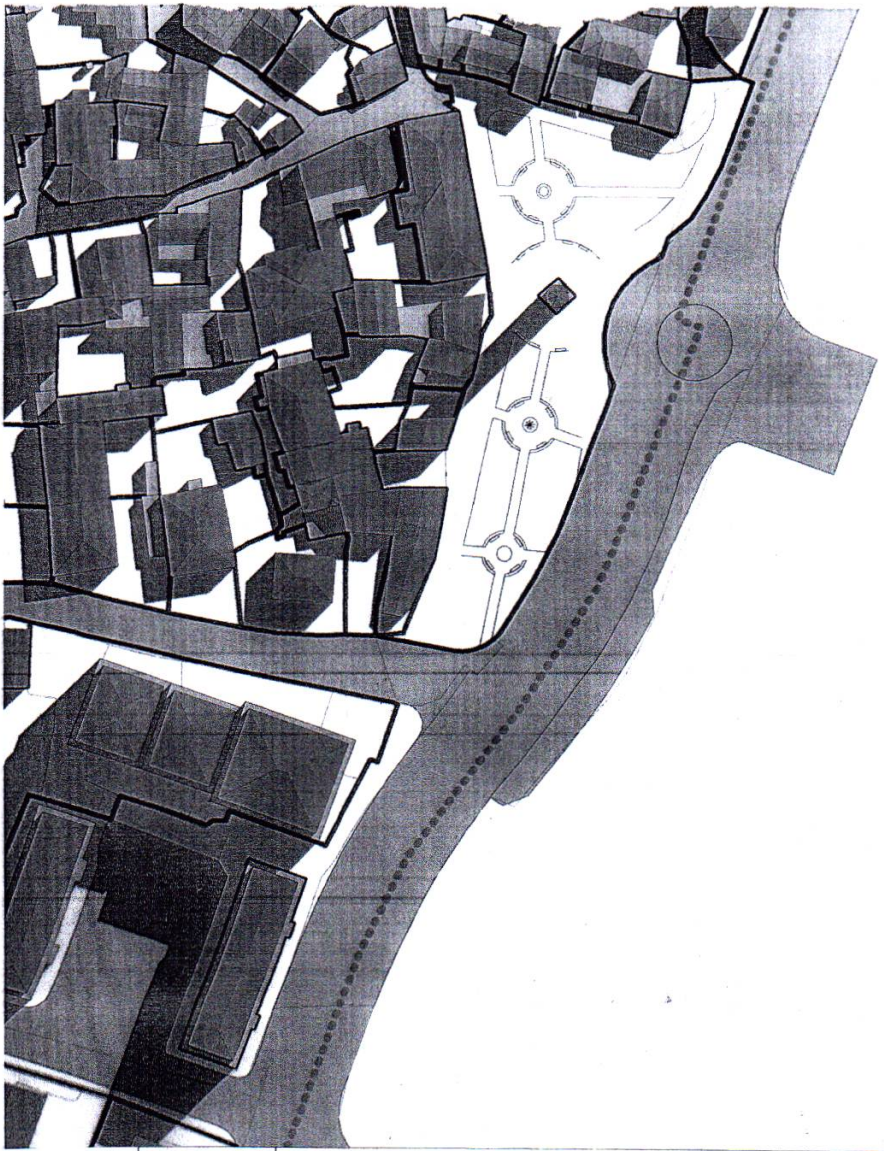

R=1:1000	Naziv grafičkog priloga OSNOVA KROVOVA	Grafički prilog br.8

Ukoliko, na postojećim granicama parcela dođe do neslaganja između zvaničnog katastra i grafičkog dijela plana, mjerodavan je postojeći katastar.

Plan parcelacije je predstavljen na grafičkom prilogu *09a i 09b „Plan parcelacije, regulacije i nivelacije".*

Parcelacija - Prostor obuhvata Planom je podijeljen na urbanističke parcele pri čemu je maksimalno uvažena postojeća katastarska parcelacija, naročito kada se radilo o parcelama zauzetim objektima namjenjenim stanovanju, evidentiranim Listom nepokretnosti.
Urbanističke parcele su formirane za sve katastarske parcele na kojima su izgrađeni objekti stanovanja. Za parcele koje nemaju direktan pristup kolskoj saobraćajnici označen je pristup prema postojećem režimu korišćenja, a da bi parcela bila urbanistička investitor je u obavezi da obezbjedi dokaz o mogućnosti pristupa istoj.

Za katastarske parcele koje imaju obezbjeđen kolski pristup, a nemaju obezbjeđene minimalne uslove za urbanizaciju, u pogledu minimalne površine i adekvatnog oblika, formirane su urbanističke parcele namjenjene ugostiteljstvu - za pružanje usluga ishrane i pića.
Za katastarske parcele na kojima se nalaze pomoćni objekti ili objekti druge namjene, a nemaju obezbjeđene minimalne uslove za urbanizaciju, u pogledu kolskog pristupa, urbanističke parcele nijesu formirane već su one tretirane kao uređene zelene površine – okućnice (bašte). Takođe, nove urbanističke parcele nijesu formirane na prostorima koji su pod režimom zaštićene okoline kulturnog dobra.

Urbanističke parcele dobijene su i preparcelacijom. Planersko opredjeljenje pri preparcelaciji slijedilo je postavke o definisanoj namjeni i urbanističkim parametrima, u dijelu minimalnih dimenzija (dužina izlaska na liniju regulacije ne manja od 9,0m), oblika (da se objekat na parceli može nesmetano organizovati sa odnosom strana od 1:1 do 1:2) i minimalnih površina (nova parcela min 300m²). To je značilo da se izvjestan broj parcela, ili njihov dio, pripojio drugoj parceli kako bi ona mogla biti jedinstvena urbanistička, tako da zadovoljava osnovne standarde. Takođe, formirane su od dijela katastarske parcele (slučajevi dijeljenja postojeće parcele u cilju omogućavanja izgradnje novog objekta) uz poštovanje kriterijuma direktne pristupačnosti sa javne komunikacije i minimalne površine.
U slučajvima kada dijelovi zatečenih objekata zalaze u drugu katastarsku parcelu granice urbanističke parcele formirane su mimo katastarske i na način da obuhvataju objekte (stepeništa, ugao kuće i dr.).

Numeracija urbanističkih parcela pratila je katastarsku. U slučajevima kada više katastarskih parcela formira urbanističku, numeracija je određena prema onoj koja je najveće površine, a

kada se katastarska parcela dijeli na više urbanističkih tada se broju dodjeljuje / od 1 do „n". U slučajeviima kada UP čini više katastarskih parcela ili kada na jednoj UP ima više objekata različitih vlasnika tada je objektima dodjeljivan sufiks od „a,b,c. itd".

Imajući u vidu da je naslijeđena urbanistička matrica nepravilna i da je na terenu evidentiran izvjestan broj izvedenih objekata na parcelama koje imaju površinu manju i od 100m² ovim planom definisani su posebni urbanistički parametri za te parcele.

Svi elementi relevantni sa ovog aspekta prezentirani su na odgovarajućim grafičkim prilozima - *br. 08A, 08B Plan mjera uslova i režima zaštite i br. 10A, 10B Plan parcelacije, nivalacije i regulacije.*

Namjena parcele definiše namjenu i sadržaj koji se na urbanističkoj parceli mogu odvijajati, a što je detaljnije opisano u tekstualnom dijelu plana, *poglavlje 4.7 „Uslovi u pogledu planiranih namjena"* i grafičkom prilogu plana – *br. 9 „Plan namjene površina".*

CRNA GORA
GLAVNI GRAD PODGORICA
Sekretarijat za planiranje,
uredjenje prostora i zaštitu
životne sredine
Broj: 08-352/17-961
Podgorica, 21.12.20175.godine

UP "Stara Varoš" - Izmjene i dopune
Zona " C ",
Urb. parcela br. C2921

Podnosilac zahtjeva:
Igor Vuković

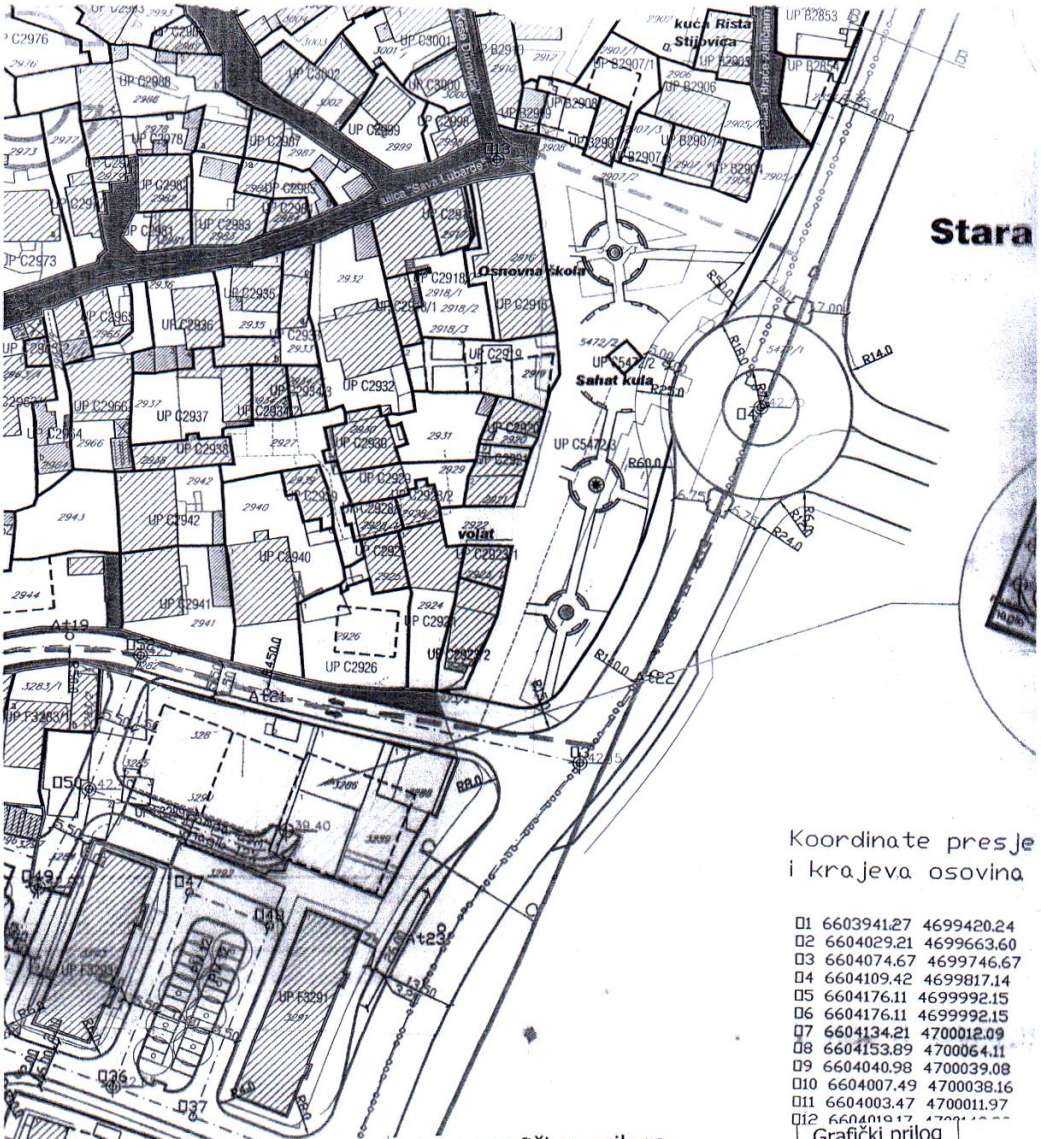

Koordinate presje
i krajeva osovina

□1	6603941.27	4699420.24
□2	6604029.21	4699663.60
□3	6604074.67	4699746.67
□4	6604109.42	4699817.14
□5	6604176.11	4699992.15
□6	6604176.11	4699992.15
□7	6604134.21	4700012.09
□8	6604153.89	4700064.11
□9	6604040.98	4700039.08
□10	6604007.49	4700038.16
□11	6604003.47	4700011.97
□12	6604019.17	[illegible]

R=1:1000	Naziv grafičkog priloga PLAN SAOBRAĆAJNE INFRASTRUKTURE	Grafički prilog br.9

CRNA GORA
GLAVNI GRAD PODGORICA
Sekretarijat za planiranje,
uredjenje prostora i zaštitu
životne sredine
Broj: 08-352/17-961
Podgorica, 21.12.20175.godine

UP "Stara Varoš" - Izmjene i dopune
Zona " C ",
Urb. parcela br. C2921

Podnosilac zahtjeva:
Igor Vuković

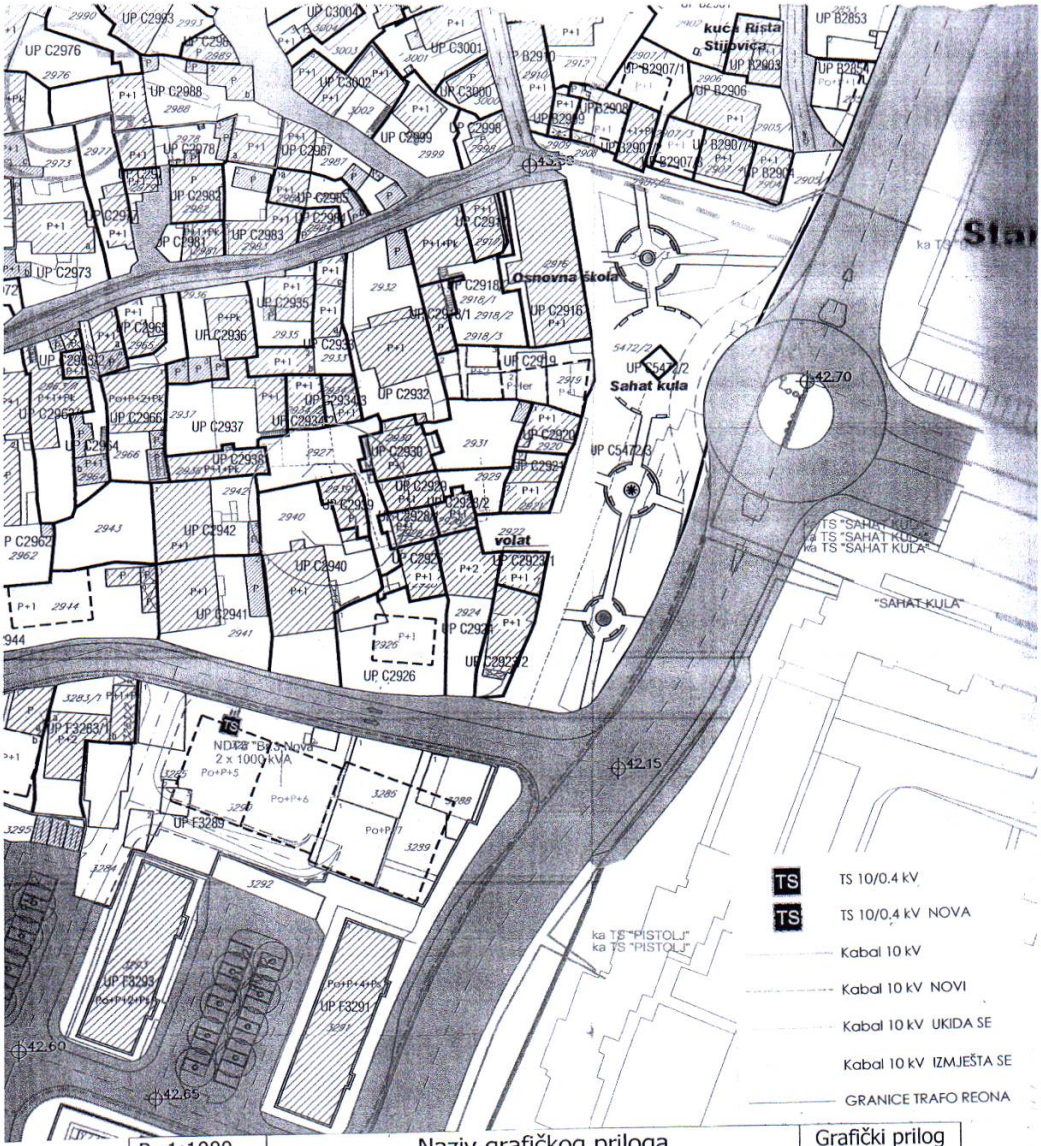

R=1:1000	Naziv grafičkog priloga PLAN ELEKTROENERGETSKE INFRASTRUKTURE	Grafički prilog br.10

CRNA GORA
GLAVNI GRAD PODGORICA
Sekretarijat za planiranje,
uredjenje prostora i zaštitu
životne sredine
Broj: 08-352/17-961
Podgorica, 21.12.20175.godine

UP "Stara Varoš" - Izmjene i dopune
Zona " C ",
Urb. parcela br. C2921

Podnosilac zahtjeva:
Igor Vuković

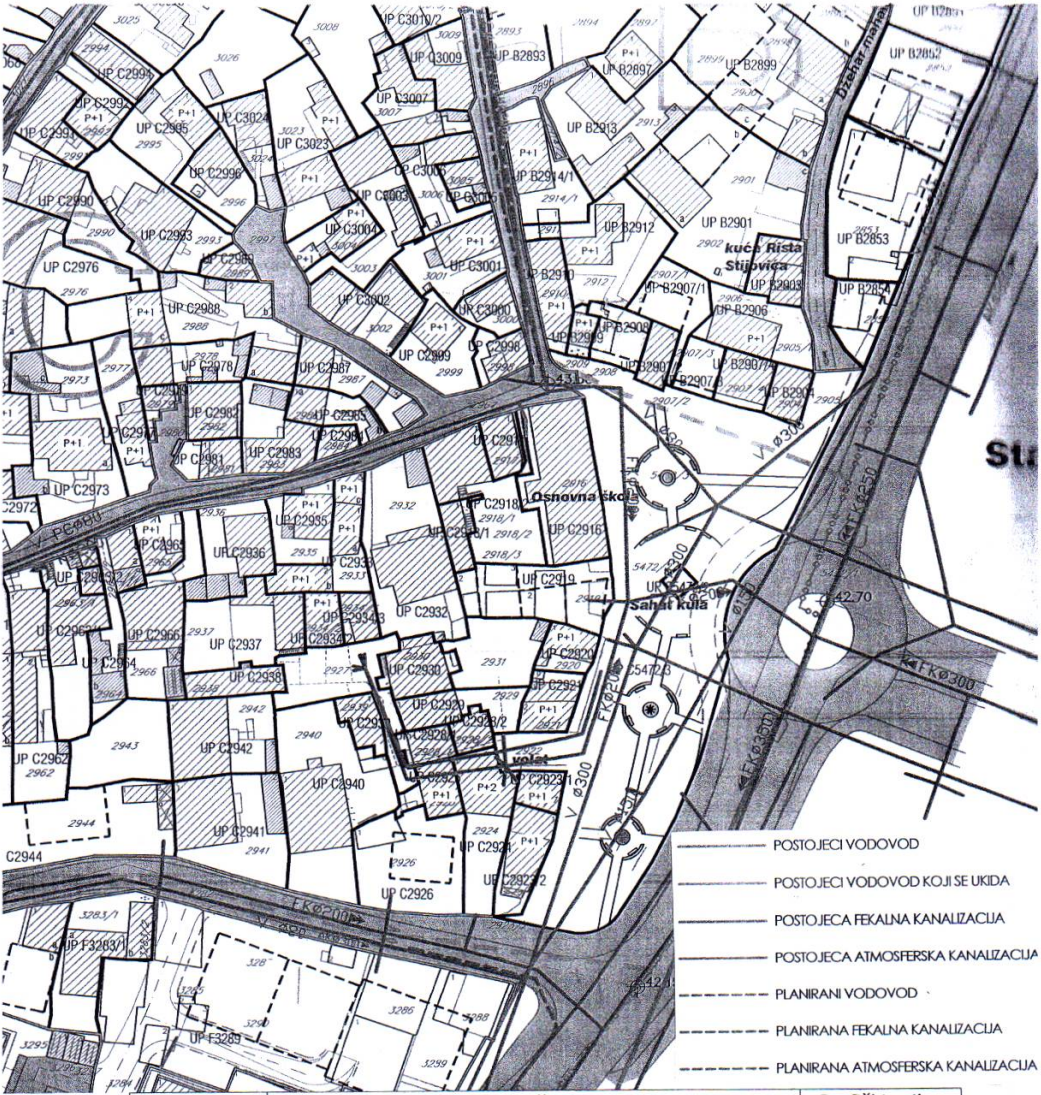

R=1:1000	Naziv grafičkog priloga PLAN HIDROTEHNIČKE INFRASTRUKTURE	Grafički prilog br.11

CRNA GORA
GLAVNI GRAD PODGORICA
Sekretarijat za planiranje,
uredjenje prostora i zaštitu
životne sredine
Broj: 08-352/17-961
Podgorica, 21.12.20175.godine

UP "Stara Varoš" - Izmjene i dopune
Zona " C ",
Urb. parcela br. C2921

Podnosilac zahtjeva:
Igor Vuković

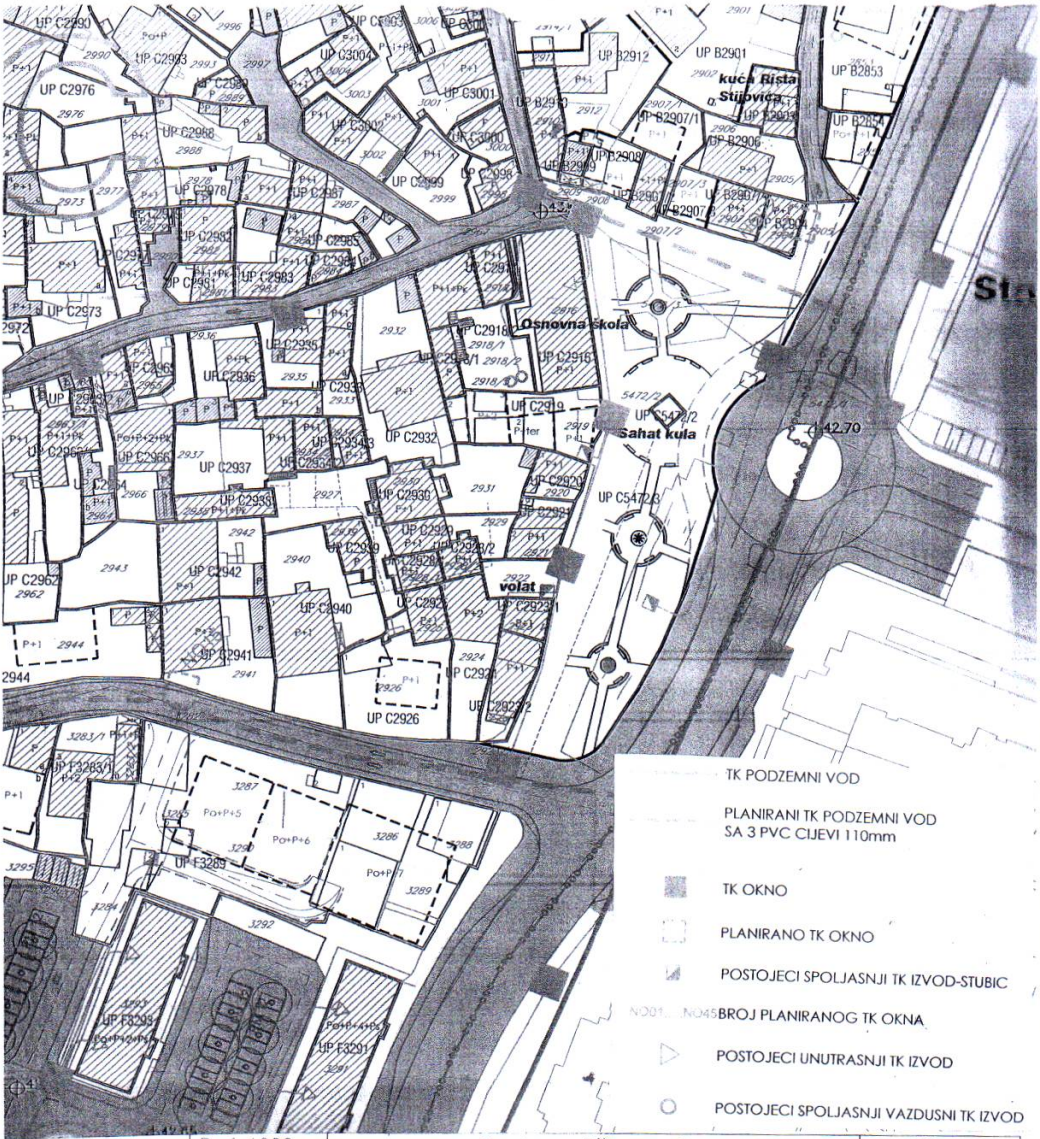

R=1:1000	Naziv grafičkog priloga PLAN TELEKOMUNIKACIONE INFRASTRUKTURE	Grafički prilog br.12

CRNA GORA
GLAVNI GRAD PODGORICA
Sekretarijat za planiranje,
uredjenje prostora i zaštitu
životne sredine
Broj: 08-352/17-961
Podgorica, 21.12.20175.godine

UP "Stara Varoš" - Izmjene i dopune
Zona " C ",
Urb. parcela br. C2921

Podnosilac zahtjeva:
Igor Vuković

R=1:1000	Naziv grafičkog priloga PLAN ZELENIH I SLOBODNIH POVRŠINA	Grafički prilog br.13

Regulaciona linija je linija koja dijeli javnu površinu od površina namjenjenih za druge namjene. Rastojanje između dvije regulacione linije definiše profil saobraćajno infrastrukturnog koridora. Rekonstrukcijom postojećih saobraćajnica, koje su tretirane kao kolsko-pješačke, stvaraju se uslovi za nivelaciju svih javnih prostora. S tim u vezi, prizemlja objekata bi trebalo da budu u ravni sa pješačkim prostorom i sa potrebnim nadvišenjima radi obezbjeđenja nagiba za odvodnjavanje (od objekta i dvorišta prema ulici), što u je predmetnom ambijentu teško sprovesti s obzirom na trajno poremećenu uličnu nivelaciju (u odnosu na period prvobitnog trasiranja).

Regulacione linije su predstavljene na grafičkom prilogu *br. 10A i 10B Plan parcelacije, nivalacije i regulacije.*

Građevinska linija je linija na zemlji (GL 1) do koje se može graditi.
Građevinska linija je ovim Planom prikazana na način da se poklapa sa linijama horizontalnog gabarita objekta, bilo da se radi o dogradnji postojećeg ili izgradnji novog objekta, i zavisi od uslova na svakoj parceli (položaja postojećeg objekta na parceli i susjednih objekata) i može se:

- poklapati sa regulacionom linijom,
- biti paralelna sa regulacionom linijom na odstojanju od nekoliko metara, u zavisnosti od oblika i površine parcele kao i pozicije zatečenog, tj., postojećeg objekta na parceli.

Osnova svakog postojećeg objekta je prikazana na svim grafičkim prilozima Plana, a za nove objekte prikazana je na grafičkim prilozima planskog rješenja.

Horizontalna regulacija objekata predviđenih za rekonstrukciju poklapa se sa stanjem postojećih objekata, dok je u dijelu planirane nove gradnje ista određena u odnosu na osovine saobraćajnica, koje su definisane svim elementima potrebnim za prenošenje na teren.

Za svaki objekat koji se gradi, bilo da je u pitanju rekonstrukcija koja može podrazumjevati i prethodno rušenje postojećeg objekta ili izgradnja novog, moguće je predvidjeti etažu podruma za garažiranje vozila u okviru parcele.
Površina obuhvaćena erkerima, lođama i balkonoma dio je bruto razvijene građevinske površine definisane planskim parametrima za tretiranu parcelu.
Fasadna površina erkera ne smije prelaziti 25% površine fasade na kojoj su planirani.

Vertikalni gabarit ovim planskim dokumentom određen je kroz dva parametra.
Prvi parametar definiše spratnost objekta - kao zbir podzemnih i nadzemnih etaža, a drugi parametar predstavlje maksimalno dozvoljenu visinu objekta koja se izražava u metrima i znači distancu od najniže kote okolnog konačno uređenog i nivelisanog terena ili trotoara uz objekat do kote sljemena ili vijenca ravnog krova.

Vertikalni gabarit se definiše i za nadzemne i za podzemne etaže objekta.
Etaža predstavlja dio objekta sa jedinstvenom visinskom kotom ili sa manjim odstupanjima u nivelaciji koja ne prelaze polovinu spratne visine.
Prema položaju u objektu etaže mogu biti podzemne i to su podrum i suteren, i nadzemne tj. prizemlje, sprat(ovi), a izuzetno potkrovlje koje je evidentirano kao zatečeno stanje. Za objekte spratnosti P+Pk, P+1+Pk etaža potkrovlja se može rekonstruisati u spratnu etažu.
Oznake etaža su: **Po** (podrum), **P** (prizemlje), **1 do N** (spratovi). Ovim planom nije predviđeno formiranje etaža potkrovlja, a sva zatečena su evidentirana. Etaža povučeni sprat - **Ps** predviđena je kod objekata mješovite namjene i podrazumjeva max 80% zauzetosti osnove objekta.

Novi stambeni objekti svojim dimenzijama prate naslijeđenu morfološku strukturu, spratnosti od P, P+1 i P+2 u unutrašnjosti naselja do P+3 i izuzetno P+4-7 po obodu naselja (duž ulice Kralja Nikole).

Visinska regulacija je u dijelu "preuzete" strukture takođe predodređena postojećim stanjem i jasno uspostavljenim odnosom susjednih objekata, dok za predviđene nove strukture mora biti

usklađena za kuće u nizovima (ujednačena visina vijenaca i sljemena za pojedine grupe objekata), ali i za nove slobodnostojeće i dvojne kuće.
Najveća visina etaže za obračun visine građevine, mjerena između gornjih kota međuetažnih konstrukcija na prostoru Stare varoši iznosi:

- za garaže i tehničke prostorije do 2,60 m;
- za poslovne i stambene etaže do 3,0 m;

na prostoru uz ulicu Kralja Nikole iznosi:

- za garaže i tehničke prostorije do 3.0 m;
- za stambene etaže do 3.5 m;
- za poslovne etaže do 4.5 m;
- izuzetno za osiguranje prolaza za pristup interventnih i dostavnih vozila, najveća visina prizemne etaže na mjestu prolaza iznosi 4.5 m.

Maksimalno dozvoljeni kapacitet objekta definisan je površinom pod objektom (osnova objekta) i bruto građevinskom površinom objekta (BRGP).

Indeks zauzetosti zemljišta (Iz) je parametar koji pokazuje zauzetost građevinskog zemljišta na nivou urbanističke parcele, a formiran je u zavisnosti od namjene i veličine parcele.

Indeks izgrađenosti zemljišta (Ii) je parametar koji pokazuje intenzitet izgrađenosti, odnosno iskorišćenosti građevinskog zemljišta na nivou urbanističke parcele i bloka.
Ukoliko podrumske etaže objekta, služe za obezbjeđenje potrebnog kapaciteta mirujućeg saobraćaja unutar parcele i kao takve rasterećuju javne površine istih sadržaja, ne računaju se u bruto razvijenu građevinsku površinu po kojoj se obračunava indeks izgrađenosti.
U bruto razvijenu građevinsku površinu ne obračunavaju se servisni prostori neophodni za funkcionisanje podzemne garaže i tehnički sistemi objekta, za razliku od ostalih funkcionalnih cjelina (magacini, ostave, poslovni prostori).

Svi pomenuti parametri iskazani su za svaku urbanistiku parcelu u poglavlju 6. Analitički podaci plana.

URBANISTIČKO - TEHNIČKI USLOVI I SMJERNICE ZA OBJEKTE

Urbanističko-tehnički uslovi su dati u sklopu plana kroz više grafičkih priloga:

- plana parcelacije, nivelacije i regulacije,
- uslova za parcelaciju i preparcelaciju,
- uslove pod kojima se objekti ruše,
- programskih pokazatelja sadržaja zona i fizičkih obima sadržaja,
- spratnosti objekata i distribucije sadržaja.

Oblikovanje prostora i materijalizacija

Rješavanjem zahtijeva korisnika za gradnjom u bilo kom od predviđenih oblika intervencija, uz striktnu kontrolu dobijanja i sprovođenja kvalitetne projektne dokumentacije, doprinijeće se unapređenju arhitektonskih i likovnih vrijednosti samih objekata, a kroz to, i ukupne slike naselja.
Rušenjem (pomoćnih i drugih) objekata u unutrašnjosti tkiva (uglavnom u dvorištima uz ili oko postojećih zgrada) dobiće se slobodni prostori za ozelenjavanje i uređenje, nezavisno od karaktera vlasništva nad zemljištem.
Arhitektonski volumeni objekata moraju biti pažljivo projektovani, s ciljem da se svakom intervencijom doprinese kako ublažavanju konfuzije prisutne u današnjoj slici, tako i postizanju preferiranog izgleda jedne homogene cjeline (što je konačni cilj UP-a).
Fasade objekata i dvorišnih zidova prema ulici (tamo gdje su isti planirani), kao i krovni pokrivači objekata predviđeni su od trajnih materijala, koji moraju biti kvalitetno ugrađeni.

Enterijeri poslovnih prostora moraju biti u odgovarajućem odnosu sa objektom u kome se nalaze, uz maksimalno naglašavanje individualnosti svakog od ovih prostora.
Izlozi treba da su u skladu sa susjednim izlozima i, takođe, u skladu sa arhitekturom konkretnog objekta.

Komercijalni natpisi i panoi moraju biti realizovani na visokom likovnom nivou.
Pješačko-kolske ulice u naselju, trg Sahat-kule, pjacete i proširenja (sokaci), kao i trotoari (uz nove ulice) i pješačke staze radiće se u skladu sa obradom predviđenom na odgovarajućem grafičkom prilogu. Ovi prostori moraju biti projektovani i realizovani po cjelinama, uz koordinaciju na čitavom području Stare Varoši.
Urbana oprema mora biti projektovana, birana i koordinirana sa pažnjom, posebno u okviru prostora gdje se predviđa veće okupljanje.

Svi priključci telefonske i električne mreže radiće se podzemno.
Rasvjetu prostora kolskih i pješačkih komunikacija treba izvoditi pažljivo odabranim rasvjetnim tijelima, koji odgovaraju ambijentu dijela naselja u kojem se postavljaju.
Dekorativna rasvjeta tvrđave i prostora u koritu Ribnice UP-om nije tretirana, što će se morati obraditi posebnim projektom.

Elementi za definisanje urbanističko-tehničkih uslova
Broj stambenih jedinica u objektima načelno se predviđa za jedno domaćinstvo, mada, zavisno od veličine gabarita, kod nekih objekata postoji mogućnost izgradnje i više stambenih jedinica, prema pravilu iz Zakona objekat može biti do 500m² BRGP i 4 stambene jedinice.
Širine pročelja novih objekata definisane su generalno mjerom stvorenih morfoloških oblika. Za postojeće objekte zadržavaju se dimenzije zatečenog, tj. postojećeg stanja.
Visina objekata, definisana na grafičkom prilogu – br. 10A i 10B, pretpostavlja disciplinovan odnos korisnika, naročito kod novoplanirane izgradnje, vodeći računa o situacijama kada je ova gradnja u neposrednoj okolini zatečenih objekata – posebno zaštićenih kulturnih dobara i ambijentalno vrijednih objekata.

Garaže su uklopljene u slobodnostojeće, dvojne kuće, kao i u kuće u nizovima, a odnose se na uslov da je garažiranje vozila u okviru parcele /podzemne garaže/. Kod svih novoplaniranih stambenih objekata omogućava se izgradnja podruma, u funkciji garažiranja vozila.

Zavisno od prethodnog uslova i uslova terena, kote prizemlja novih stambenih objekata ne mogu biti niže od 80 cm iznad kote uređenog terena, sem u uslovima gdje se prizemlje predviđa kao poslovni prostor, u kom slučaju je kota prizemlja min. 15 cm iznad uređenog terena. Za kuće u nizovima kota prizemlja je definisana jedinstveno za pojedine grupacije, na osnovu kote središnjeg objekta niza.Visina prizemlja za poslovni prostor 3.00m čiste visine.
Eventualnu etapnu izgradnju, odnosno dogradnju, treba predvidjeti idejnim projektom, uz odgovarajuće odobrenje urbanističke službe.

Za sve objekte obavezni su kosi krovovi, u načelu četvorovodni i dvovodni, a u slučajevima specifičnih grupacija objekata ne isključuju se ni kombinovani krovovi. Nagib krovnih ravni je od 18 - 25° (poželjno 22°).
Krovni pokrivač je ćeramida (kanalica) ili sličan crijep (Mediteran), prirodne crvenkaste boje *pečene zemlje*.

Ukoliko fasada nije od kamena, obavezno je obraditi malterom u svijetlom tonu. Stare fasade od kamena sanirati obradom spojnica, ostavljajući vidno lice kamena.
Preporučuje se, na novim objektima, izrada prozorskih otvora proporcija 1:1,5 (širina/visina). Prozori i vrata su obavezno od drveta (natur obrada ili bojeno drvo).
Dimenzije parcela su definisane u grafičkom prilogu – br. 10A i 10B Plana parcelacije, regulacije i nivelacije, i regulacije.
Postojeće zelenilo na parceli i oko nje maksimalno očuvati. Ozelenjavanje vršiti autohtonim vrstama. Preporučuje se formiranje tradicionalnih sjenila – pergola (odrine, kreveti), sa vinovom lozom ili dekorativnim puzavicama.
Ograde i podzide raditi od kamena (tamo gdje za to postoje mogućnosti i opravdana potreba – zbog konzervatorskih uslova) a u slučaju zidanja drugim materijalom obavezno malterisati i obojiti svijetlim tonom. Isto se odnosi i na granične zidove između susjednih parcela, gdje postoje uslovi ili se ukazuje potreba.

Kapije na ovim ogradama raditi po uzoru na sačuvane autentične kapije, pri čemu sama vrata treba raditi na tradicionalan način – od punog drveta ili kovanog željeza.
Sve postojeće (i eventualno nove) žičane ograde treba pokriti živicom, puzavicama ili cvijećem.
Projekat objekta i uređenja parcele prema ulici raditi prema urbanističko-tehničkim uslovima i u dogovoru sa urbanističkom službom. Za postojeće objekte na kojima se predviđaju određene intervencije korisnik je u obavezi dostaviti nadležnom organu na uvid snimljenu arhitektonsku strukturu objekta i njegov odnos prema susjedima, što je od posebnog značaja u slučajevima kada se objekti dodiruju.
Sve priključke na infrastrukturu raditi prema uslovima iz UP-a i dobijenim uslovima priključaka od strane nadležnih komunalnih preduzeća.
Svi objekti moraju biti izgrađeni prema važećim seizmičkim propisima.

Uslovi za oblikovanje i materijalizaciju objekata

Oblikovanje objekata mora biti usklađeno sa strukturama neposrednog okruženja, u pogledu osnovnih parametara forme i principa organizovanja fizičke sredine.
Prilikom oblikovanja objekata treba voditi računa o: jednostavnosti proporcije i forme, prilagodjenosti formi objekata topografiji terena, prilagodjenosti klimatskim uslovima i upotrebi autohtonih materijala i vegetacije, odnosno treba uvažiti načela: jedinstva, ambijentalizacije i kontekstualnosti prostora.

U zavisnosti od namjene objekta i ambijenta u kojem se gradi, planskim dokumentom se definišu uslovi za oblikovanje:
- tip zgrade (slobodnostojeće na parceli, dvojne, u nizu ili smaknutom nizu);
- fasade: erkeri, balkoni, vrsta vrata i prozora, boje;
- upotreba materijala;
- elementi krova: nagib krova i krovni pokrivač, smjer pružanja sljemena, širina strehe, oluci, dr.

Materijalizacija objekata treba da poštuje ambijentalna svojstva područja, kroz upotrebu kako autohtonih elemenata tako i savremenih materijala, čija boja, tekstura i ostala vizuelna svojstva afirmišu ambijentalne kvalitete planiranog područja.

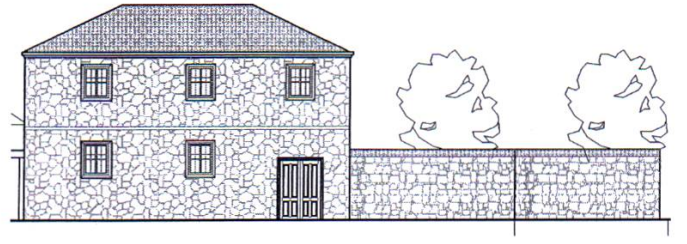



Uslovi za izgled objekta (fasada, krov, otvor i dr.) su sljedeći:

- Raspored otvora prozora i vrata (jedna, dvije ili više prozorskih osa na glavnoj fasadi) njihove proporcije (oblik i veličinu), proporcije i obradu, sa ili bez kamenih okviria (tzv. „pragova"), predvidjeti po uzoru na rješenja iz tradicionalne arhitekture.
- Rješenje krova je pretežno na četiri vode, a u manjem broju slučajeva (gdje širina trakta nije veća od 7,5m) simetrični, krov na dvije vode. Nagib krovnih ravni je od 18 - 25° (poželjno 22°). Visina nadzidtka je 0,00 cm.
- Širina strehe, u zavisnosti od spratnosti objekta, kreće se od 30cm za prizemne objekte do max 70, za objekte spratnosti dvije etaže.
- Za krovni pokrivač predvidjeti kanalicu tamnocrvene boje.
- Fasade predvidjeti u kamenu i to prizemlja obavezno a etaže spratova moguće je graditi u savremenim materijalima i obraditi u malteru, a potom bojiti u svijetlom, pastelnom tonu.
- Ukoliko fasada nije od kamena, obavezna je obrada u malteru.
- Rješenje stolarije vrata i prozora planirati po uzoru na tradicionalna zatečena rješenja; dvokrilni otvori sa podjelom na dva ili tri polja i puna ili poluzastakljena vrata. Zaštitu otvora predvidjeti škurima, tipa „puna" ili „finta grilja". U slučaju arhitektonsko vrijednih objekata, kada to nije autentično rešenje, predvidjeti zaštitu sa unutrašnje strane, tzv. „škureta". Isključuje se upotreba roletni.
- Preporučuje se, na novim objektima, izrada prozorskih otvora proporcija 1:1,5 (širina/visina). Prozori i vrata su obavezno od drveta (natur obrada).
- Boja spoljašnje stolarije je u prirodnoj boji drveta i tonirana premazima sadolina.

Smjernice za primjenu djela likovnih umjetnosti

Pri rješavanju dispozicije djela iz oblasti likovnih i primijenjenih umjetnosti na prostoru obuhvata UP-a potrebno je poštovati sljedeće principe:

- Postojeći sklop izgrađenosti;
- Proporcije i pozicije čovjeka u prostoru:
- Perceptivno sagledavanje u kretanju.

Partemom materijalizacijom prostora, pješačkih tokova, ulica, parkovskih staza, kao i mjesta susreta građana i posjetilaca daje se nova likovna nota.

Razmještajem drvoreda, ukrasnog zelenila, očuvanjem starih stabala, doprinos vizuelnom interesu urbane sredine je veći.

Urbana oprema sa dobro riješenim uličnim osvjetljenjem daje poseban vizuelni efekat, pa je treba kontrolisati.

Prostor zaštitnog zelenila, posebnim elementima kroz pejzažnu arhitekturu treba oplemeniti sadržajem atraktivnog izgleda ka poboljšanju funkcije i estetike. Na ovaj način će se realizovati želje i ideje programa plana i zahtjeva građana i korisnika prostora.

Imajući u vidu značaj i vrijednost slobodnih javnih prostora, u pogledu identiteta Stare varoši i Glavnog grada, za dalju razradu predlaže se raspisivanje konkursa.

USLOVI POD KOJIMA SE OBJEKTI ZADRŽAVAJU ILI RUŠE

Ovaj plan po svom karakteru teži da u najvećoj mogućoj mjeri zadrži izgradjene objekte, bez

obzira na legalitet i legitimitet.

Imajući u vidu da su dijelovi naselja nastali stihijno i spontano plan je rađen tako da postojeću izgrađenu fizičku strukturu u najvećoj mjeri uklopi u postojeću urbanističku matricu i saobraćajnu strukturu, kao i da obezbjedi adekvatno infrasturkturno opremanje. Provlačenje trasa saobraćajnica minimalnog profila obavljeno je na račun okolnih parcela, a prema uslovima proisteklim iz valorizacije.
Sve vrste intervencija na postojećim objektima u ambijentalnoj cjelini naselja Stare varoši ovim projektom planirane su po principima uklapanja u ambijentalne vrijednosti prostora, kako ne bi konkurisali kulturnom dobru i objektima sa evidentnim graditeljskim i istorijskim vrijednostima, koje je neophodno sačuvati u prirodnom okviru, karakterističnom za njihov istorijski kontekst.

U cilju očuvanja autentičnosti ambijentalne cjeline Stare varoši, postojeći objekti koji su valorizacijom prepoznati kao kulturno dobro, predloženi za kulturno dobro ili od ambijentalnog značaja ne mogu se rušiti, dograđivati i nadograđivati. Izuzetno, u slučaju kada je postojeći objekat dotrajao ili je u ruševnom stanju, kada Investitor iskaže zahtjev za njegovim rušenjem radi obnove istog, a po prethodno pribavljenom odobrenju nadležnog organa, objekat se može rekonstruisati prema uslovima Službe zaštite i u svemu prema parametrima definisanim ovim Planom.
Postojeći objekat može se zadržati u postojećem gabaritu i spratnosti.
Ukoliko vlasnici ne žele da ulaze u nove investicije i grade nove objekte, umjesto postojećih na istoj parceli, nisu obavezni da to rade.

Prilikom izrade UTU-a nadležni organ će na osnovu parametara ovoga Plana procijeniti rekonstrukciju u smislu dogradnje i nadogradnje postojećeg objekta, kao i pogledu rekonstrukcije ruševina i objekata autentične arhitekture i objekata novije arhitekture neusklađene s am.bijentom. Takođe, definisaće i svaki drugi oblik intervencija, a što je prikazano na grafičkim prilozima br.: *07 – Valorizacija; 08A i 08B – Plan mjera, uslova i režima zaštite, 10A i 10B – Plan parcelacije, nivelacije i regulacije, 11 – Osnova krovova, 12 – Model* i u poglavlju 6.2 *Urbanistički pokazatelji na nivou parcele.*

U slučaju izgradnje novog objekta umjesto postojećeg mora se poštovati horizonatlni gabarit objekta, tj. građevinske linije horizontalnog gabarita postojećeg objekta, a ukoliko je dozvoljeno proširenje osnove objekta poziciju novog objekta postaviti tako da se najmanje dvije građevinske linije horizontalnog gabarita postojećeg objekta poklapaju sa novim.

Ovim projektom se za postojeće objekte van zona arhitektonsko-ambijentalne zaštite utvrdjuju sljedeći uslovi:

- Svi postojeći objekti se mogu zadržati u postojećim gabaritima i izvedenoj formi.
- Svi postojeći objekti mogu se rekonstruisati (dograditi i nadograditi) i to u svemu prema urbanističkim parametrima za izgradnju objekata definisanih ovim Planom.
- Svi postojeći objekti mogu se zamjeniti novim u svemu prema urbanističkim parametima za izgradnju objekata definisanih ovim Planom.
- U okviru postojećih stambenih objekata dozvoljena je prenamjena prizemlja iz stanovanja u poslovanje.
- Postojeći objekti koji pri izgradnji nijesu obezbjedili neophodan broj parking mjesta prema ostvarenim kapacitetima potrebno je da u okviru svoje parcele, prema raspoloživim prostornim mogućnostima na slobodnoj površini ili u okviru objekta podzemne ili prizemne etaže organizuju parking prostor.

U slučaju dogradnje i nadogradnje objekta važe sljedeća pravila:

- Prije izdavanja rješenja za građenje tj. rekonstrukciju postojećeg objekta, u pogledu dogradnje i nadogradnje, potrebno je provjeriti statičku stabilnost objekta i geomehanička svojstva terena na mikrolokaciji.
- Visina nadzidanog djela objekta ne smije preći planom definisanu spratnost i visinu.
- Nije dozvoljena izgradnja potkrovlja ili mansardnih krovova u vidu tzv. "kapa" sa prepustima.