

SPISAK PODNIJETIH ZAHTIJEVA NA NEPOKRETNOSTIMA

Br. parcele podbroj	Zgrada	Predmet	Datum i vrijeme	Podnosilac	Sadržina
	PD				
1289/8		101-2-954-13597/1- 2016	09.12.2016 11:03	GEOENGINEERING	ZA USKLAĐIVANJE NUMERIKE I GRAFIKE TG 1 PARC 1434/1 LN 178
1290/1		101-2-954-13597/1- 2016	09.12.2016 11:03	GEOENGINEERING	ZA USKLAĐIVANJE NUMERIKE I GRAFIKE TG 1 PARC 1434/1 LN 178



UPRAVA ZA NEKRETNINE

PODRUČNA JEDINICA
PODGORICA

Broj: 101-956-20866/2019

Datum: 17.04.2019.

KO: PODGORICA I

Na osnovu člana 173 Zakona o državnom premjeru i katastru nepokretnosti ("Sl. list RCG" br. 29/07, "Sl. list CG" br. 73/10, 032/11, 040/11, 043/15, 037/17 i 17/18), postupajući po zahtjevu AGENCIJE ZA IZGRADNJU I RAZVOJ PODGORICE D. O.O. 4120, 953-101-2129/19, , za potrebe izdaje se

LIST NEPOKRETNOSTI 178 - IZVOD

Podaci o parcelama									
Broj	Podbroj	Broj zgrade	Plan Skica	Datum upisa	Potes ili ulica i kućni broj	Način korišćenja Osnov sticanja	Bon. klasa	Površina m ²	Prihod
1289	7		13 14	08/11/2016	KRUŠEVAC	Gradjevinska parcela		272	0.00
1289	8		13 14	08/11/2016	KRUŠEVAC	Nekategorisani putevi		296	0.00
1290	1		13 14	08/11/2016	KRUŠEVAC	Nekategorisani putevi		5401	0.00
1290	4		13 14	29/11/2016	KRUŠEVAC	Gradjevinska parcela		20	0.00
Ukupno								5989	0.00

Podaci o vlasniku ili nosiocu			
Matični broj - ID broj	Naziv nosioca prava - adresa i mjesto	Prava	Obim prava
6176133126361	CRNA GORA -SUBJ.RASPOL.GLAVNI GRAD Podgorica	Svojina	1/1

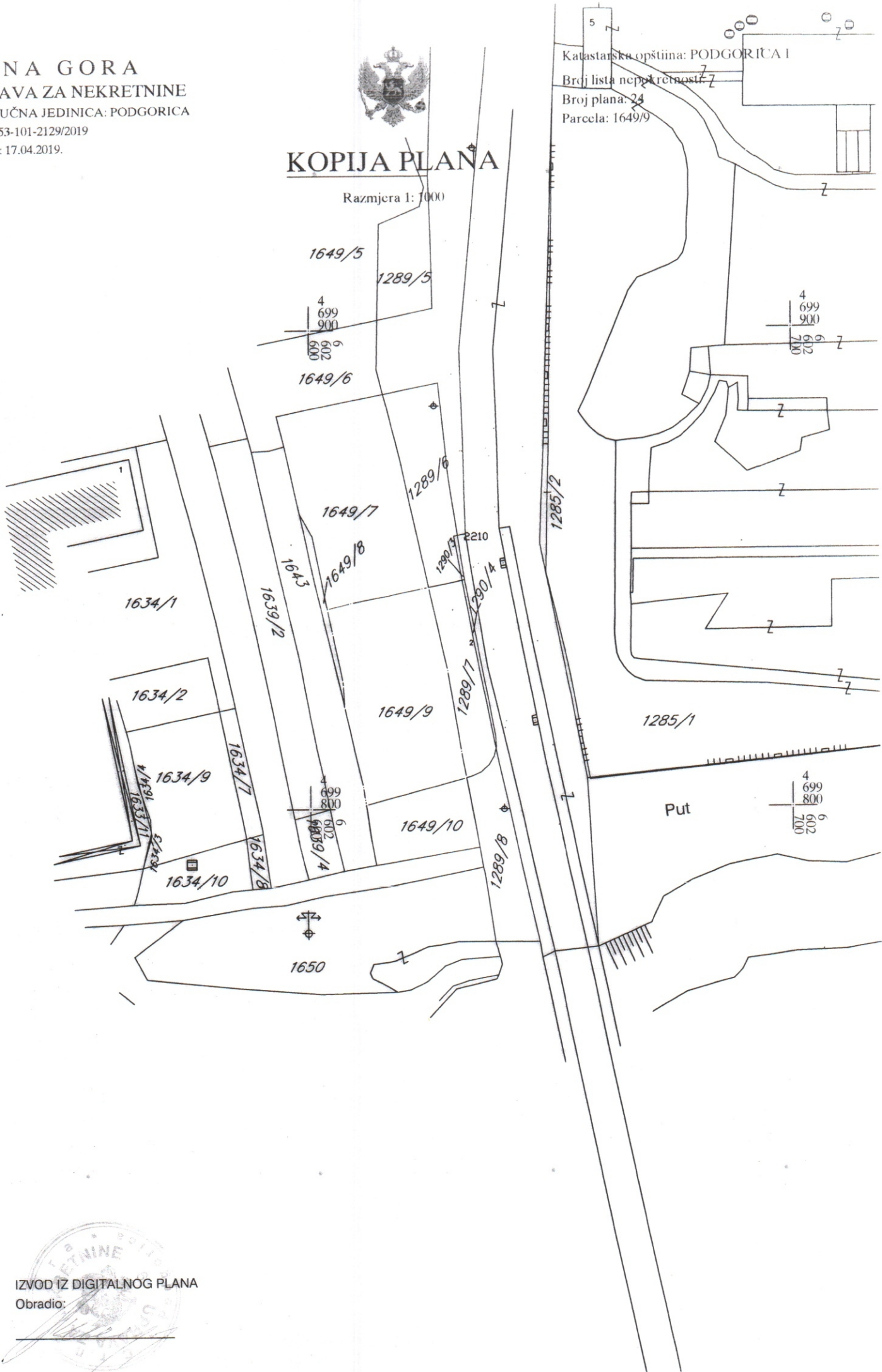

Podaci o teretima i ograničenjima							
Broj	Podbroj	Broj zgrade	PD	Redni broj	Način korišćenja	Datum upisa Vrijeme upisa	Opis prava
1289	7			1	Gradjevinska parcela	11/12/2018 8:2	ZABILJEŽBA STRUJNOG KABLA 69 m
1389	8			1	Nekategorisani putevi	11/12/2018 8:2	ZABILJEŽBA STRUJNOG KABLA 47 m
1290	1			1	Nekategorisani putevi	11/12/2018 8:3	ZABILJEŽBA STRUJNOG KABLA 8 m
1290	4			1	Gradjevinska parcela	11/12/2018 8:3	ZABILJEŽBA STRUJNOG KABLA 6 m



KOPIJA PLANA

Razmjera 1:1000

Katastarska opština: PODGORICA I
Broj lista nepokretnosti: 7
Broj plana: 24
Parcela: 1649/9



IZVOD IZ DIGITALNOG PLANA
Obradio:

[Handwritten signature]



Podaci o objektima i posebnim djelovima

Broj Podbroj	Broj zgrade	Način korišćenja Osnov sticanja Sobnost	PD Godina izgradnje	Spratnost/ Sprat Površina	Prava Vlasnik ili nosilac prava Adresa, Mjesto
1285	1	1 Zgrade društ. i soc. zaštite PRAVNI PROPIS	0	1P1 4051	Svojina CRNA GORA 1/1 6176000200007 -DR.MARKOVIĆA BR. 106 Upravljanje JZU KLINIČKI CENTAR CRNE GORE 1/1 0000002015366 LJUBLJANSKA BB Podgorica Raspodaganje SUBJEK RASPOLAGANJA VLADA CRNE GORE 1/1 6176000200038 Podgorica
1285	1	2 Pomoćna zgrada PRAVNI PROPIS	0	P 370	Svojina CRNA GORA 1/1 6176000200007 -DR.MARKOVIĆA BR. 106 Upravljanje JZU KLINIČKI CENTAR CRNE GORE 1/1 0000002015366 LJUBLJANSKA BB Podgorica Raspodaganje SUBJEK RASPOLAGANJA VLADA CRNE GORE 1/1 6176000200038 Podgorica
1285	1	3 Pomoćna zgrada PRAVNI PROPIS	0	P 323	Svojina CRNA GORA 1/1 6176000200007 -DR.MARKOVIĆA BR. 106 Upravljanje JZU KLINIČKI CENTAR CRNE GORE 1/1 0000002015366 LJUBLJANSKA BB Podgorica Raspodaganje SUBJEK RASPOLAGANJA VLADA CRNE GORE 1/1 6176000200038 Podgorica
1285	1	4 Pomoćna zgrada PRAVNI PROPIS	0	P 119	Svojina CRNA GORA 1/1 6176000200007 -DR.MARKOVIĆA BR. 106 Upravljanje JZU KLINIČKI CENTAR CRNE GORE 1/1 0000002015366 LJUBLJANSKA BB Podgorica Raspodaganje SUBJEK RASPOLAGANJA VLADA CRNE GORE 1/1 6176000200038 Podgorica
1285	1	5 Pomoćna zgrada PRAVNI PROPIS	0	P 100	Svojina CRNA GORA 1/1 6176000200007 -DR.MARKOVIĆA BR. 106 Upravljanje JZU KLINIČKI CENTAR CRNE GORE 1/1 0000002015366 LJUBLJANSKA BB Podgorica Raspodaganje SUBJEK RASPOLAGANJA VLADA CRNE GORE 1/1 6176000200038 Podgorica
1285	1	6 Pomoćna zgrada PRAVNI PROPIS	0	P 61	Svojina CRNA GORA 1/1 6176000200007 -DR.MARKOVIĆA BR. 106 Upravljanje JZU KLINIČKI CENTAR CRNE GORE 1/1 0000002015366 LJUBLJANSKA BB Podgorica Raspodaganje SUBJEK RASPOLAGANJA VLADA CRNE GORE 1/1 6176000200038 Podgorica
1285	1	7 Pomoćna zgrada PRAVNI PROPIS	0	P 14	Svojina CRNA GORA 1/1 6176000200007 -DR.MARKOVIĆA BR. 106

Obrazloženje:

Uvidom u plansku dokumentaciju utvrđeno je da se raskrsnice sa kružnim tokom saobraćaja Ulice dr. Vukašina Markovića i ulice dr. Ljubomira Rašovića kod "Krivog" mosta nalazi u zahvatu Prostornog urbanističkog plana Podgorice.

Osnovni elementi predmetne raskrsnice određeni su i definisani odredbama Odluke o određivanju lokacije sa elementima urbanističko - tehničkih uslova za izgradnju lokalnog objekta od opšteg interesa

Članom 223 stav 2 Zakona o planiranju prostora i izgradnji objekata ("Sl.list CG", br. 64/17), propisano je da "Propisi jedinice lokalne samouprave, kojima se uređuju lokalni objekti od opšteg interesa primjenjivaće se do donošenja plana generalne regulacije Crne Gore u dijelu koji se odnosi na vodovodnu, telekomunikacionu i kanalizacionu infrastrukturu, toplovođe; opštinske puteve (lokalne i nekategorisane) i prateće objekte; ulice u naseljima i trgove; parking prostore, pijace; gradska groblja; podzemne i nadzemne prolaze; javne garaže; objekte distributivne mreže naponskog nivoa do 35 kV, javnu rasvjetu; javne i zelene površine i gradske parkove, ski-liftove, žičare koje se grade na teritoriji jedne lokalne samouprave i objekte ruralnog razvoja (poljoprivredne, stočarstva, vinogradarstva, voćarstva)". Članom 3 Odluke o postavljanju, građenju i uklanjanju lokalnih objekata od opšteg interesa na teritoriji Glavnog grada Podgorice („Sl.list CG – Opštinski propisi", broj 11/14 i 9/18), definisano je sljedeće: "Lokalnim objektima od opšteg interesa, u smislu ove odluke, smatraju se: vodovodna, telekomunikaciona i kanalizaciona infrastruktura, toplovođi; Opštinski putevi (lokalni i nekategorisani) i prateći objekti; ulice u naseljima i trgovima; parking prostori, pijace; gradska groblja; podzemni i nadzemni prolazi; javne garaže; objekti distributivne mreže naponskog nivoa do 35 kV, javna rasvjeta; javne i zelene površine i gradski parkovi, ski- liftovi, žičare koje se grade na teritoriji jedne lokalne samouprave i objekti ruralnog razvoja (poljoprivredni, stočarstva, vinogradarstva i voćarstva)".

U skladu sa članom 4 navedene Odluke, kojim je propisano da je „Lokacija sa elementima urbanističko-tehničkih uslova (u daljem tekstu: lokacija), u smislu ove Odluke, mjesto na kojem se izvode radovi na izgradnji lokalnih objekata od opšteg interesa", lokaciju iz stava 1 ovog člana određuje izvršni organ lokalne samouprave svojim aktom.



UPRAVA ZA NEKRETNINE

PODRUČNA JEDINICA
PODGORICA

Broj: 101-956-20871/2019

Datum: 17.04.2019.

KO: PODGORICA I

Na osnovu člana 173 Zakona o državnom premjeru i katastru nepokretnosti ("Sl. list RCG" br. 29/07, "Sl. list CG" br. 73/10, 032/11, 040/11, 043/15, 037/17 i 17/18), postupajući po zahtjevu AGENCIJE ZA IZGRADNJU I RAZVOJ PODGORICE D. O.O. 4120, 953-101-2129/19, , za potrebe izdaje se


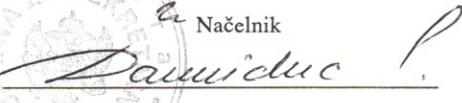
LIST NEPOKRETNOSTI 683 - IZVOD


Podaci o parcelama									
Broj	Podbroj	Broj zgrade	Plan Skica	Datum upisa	Potes ili ulica i kućni broj	Način korišćenja Osnov sticanja	Bon. klasa	Površina m ²	Prihod
1649	9		13 14	08/11/2016	KRUŠEVAC	Gradjevinska parcela		891	0.00
1649	10		13 14	08/11/2016	KRUŠEVAC	Livada 2. klase		298	1.97
Ukupno								1189	1.97

Podaci o vlasniku ili nosiocu			
Matični broj - ID broj	Naziv nosioca prava - adresa i mjesto	Prava	Obim prava
6176133126361	CRNA GORA -SUBJ.RASPOL.GLAVNI GRAD Podgorica	Svojina	1/1

Podaci o teretima i ograničenjima							
Broj	Podbroj	Broj zgrade	PD	Redni broj	Način korišćenja	Datum upisa Vrijeme upisa	Opis prava
1649	9			1	Gradjevinska parcela	11/05/2017 8:5	Zabilježba spora ZABILJ.SPORA PO TUŽBI U PREDMETU P. 1795/17 TUŽILAC ĐUROVIĆ DRAGICA , TUŽENI GLAVNI GRAD PODGORICA
1649	10			1	Livada 2. klase	11/05/2017 8:5	Zabilježba spora ZABILJ.SPORA PO TUŽBI U PREDMETU P. 1795/17 TUŽILAC ĐUROVIĆ DRAGICA , TUŽENI GLAVNI GRAD PODGORICA

Naplata takse je oslobođena na osnovu člana 17 Zakona o administrativnim taksama ("Sl.list CG, br. 18/19). Naplata naknade oslobođena je na osnovu člana 174 Zakona o državnom premjeru i katastru nepokretnosti ("Sl. list RCG" br. 29/07, "Sl. list CG" br. 73/10, 032/11, 040/11, 043/15, 037/17 i 17/18).


 Načelnik

 Marko Bulatović, dipl.prav



46/3
27/04 2019

**GLAVNI GRAD PODGORICA
SEKRETARIJAT ZA PLANIRANJE PROSTORA
I ODRŽIVI RAZVOJ**

PODGORICA

123'04'19
08-352/jg-2757

Predmet: Zahtjev

Poštovani,
Obraćamo vam se zahtjevom za izdavanje Odluke o određivanju lokacije sa elementima urbanističko - tehničkih uslova za izradu Glavnog projekta kružnog toka na raskrsnici Ulice dr Vukašina Markovića i Ulice dr Ljubomira Rašovića, shodno Odluci o postavljanju, građenju i uklanjanju lokalnih objekata od opšteg interesa na teritoriji Glavnog grada Podgorice (Sl.list Opštinski propisi br.11/14 od 08.04.2014.godine, 009/18 od 20.03.2018.god.). U prilogu akta dostavljamo vam Idejno rješenje predmetnog kružnog toka.

Izgradnja predmetnog kružnog toka je predviđena na katastarskim parcelama br. 1285/1, 1285/2, 1290/1, 1290/4, 1289/7, 1289/8, 1649/9, 1649/10, 1656/6 i 1650 KO Podgorica I, za koje vam dostavljamo listove nepokretnosti i kopiju plana.

Prilog: kao u tekstu

Zahvaljujemo na saradnji.

Obradila:

Ivana Radulović
I Radulovic

Rukovodilac službe:

Sandra Anđić
S Anđić

DOSTAVLJENO:

- Naslovu,
- Sl. Agencije
- a/a.

IZVRŠNI DIREKTOR,
Srdan Raičević

Podaci o objektima i posebnim djelovima						
Broj Podbroj	Broj zgrade	Način korišćenja Osnov sticanja Sobnost	PD Godina izgradnje	Spratnost/ Sprat Površina	Prava Vlasnik ili nosilac prava Adresa, Mjesto	
	7				Upravljanje JZU KLINIČKI CENTAR CRNE GORE	1/1 0000002015366
	7				LJUBLJANSKA BB Podgorica Raspodaganje SUBJEK RASPOLAGANJA VLADA CRNE GORE Podgorica	1/1 6176000200038
1285	1	8 Zgrade u energetici PRAVNI PROPIS	0	P 32	Svojina CRNA GORA	1/1 6176000200007
	8				-DR.MARKOVIĆA BR. 106 Upravljanje JZU KLINIČKI CENTAR CRNE GORE	1/1 0000002015366
	8				LJUBLJANSKA BB Podgorica Raspodaganje SUBJEK RASPOLAGANJA VLADA CRNE GORE Podgorica	1/1 6176000200038
1285	1	9 Pomoćna zgrada PRAVNI PROPIS	0	P 26	Svojina CRNA GORA	1/1 6176000200007
	9				-DR.MARKOVIĆA BR. 106 Upravljanje JZU KLINIČKI CENTAR CRNE GORE	1/1 0000002015366
	9				LJUBLJANSKA BB Podgorica Raspodaganje SUBJEK RASPOLAGANJA VLADA CRNE GORE Podgorica	1/1 6176000200038
1285	1	10 Pomoćna zgrada PRAVNI PROPIS	0	P 15	Svojina CRNA GORA	1/1 6176000200007
	10				-DR.MARKOVIĆA BR. 106 Upravljanje JZU KLINIČKI CENTAR CRNE GORE	1/1 0000002015366
	10				LJUBLJANSKA BB Podgorica Raspodaganje SUBJEK RASPOLAGANJA VLADA CRNE GORE Podgorica	1/1 6176000200038
1285	1	11 Pomoćna zgrada PRAVNI PROPIS	0	P 7	Svojina CRNA GORA	1/1 6176000200007
	11				-DR.MARKOVIĆA BR. 106 Upravljanje JZU KLINIČKI CENTAR CRNE GORE	1/1 0000002015366
	11				LJUBLJANSKA BB Podgorica Raspodaganje SUBJEK RASPOLAGANJA VLADA CRNE GORE Podgorica	1/1 6176000200038
1285	1	12 Klinika PRAVNI PROPIS	0	P 994	Svojina CRNA GORA	1/1 6176000200007
	12				-DR.MARKOVIĆA BR. 106 Upravljanje JZU KLINIČKI CENTAR CRNE GORE	1/1 0000002015366
	12				LJUBLJANSKA BB Podgorica Raspodaganje SUBJEK RASPOLAGANJA VLADA CRNE GORE Podgorica	1/1 6176000200038

Ne postoje tereti i ograničenja.



UPRAVA ZA NEKRETNINE

PODRUČNA JEDINICA
PODGORICA

Broj: 101-956-20878/2019

Datum: 17.04.2019.

KO: PODGORICA I

Na osnovu člana 173 Zakona o državnom premjeru i katastru nepokretnosti ("Sl. list RCG" br. 29/07, "Sl. list CG" br. 73/10, 032/11, 040/11, 043/15, 037/17 i 17/18), postupajući po zahtjevu AGENCIJE ZA IZGRADNJU I RAZVOJ PODGORICE D. O.O. 4120, 953-101-2129/19, , za potrebe izdaje se

LIST NEPOKRETNOSTI 177 - IZVOD

Podaci o parcelama

Broj	Podbroj	Broj zgrade	Plan Skica	Datum upisa	Potes ili ulica i kućni broj	Način korišćenja Osnov sticanja	Bon. klasa	Površina m ²	Prihod
1650			18 14		KRUŠEVAC	Prirodno neplodno zemljište		1296	0.00

Ukupno

1296

0.00

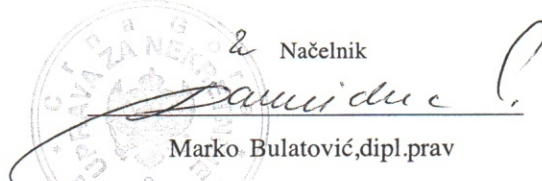
Podaci o vlasniku ili nosiocu

Matični broj - ID broj	Naziv nosioca prava - adresa i mjesto	Prava	Obim prava
6176133126361	CRNA GORA -SUBJ.RASPOL.GLAVNI GRAD Podgorica	Svojina	1/1

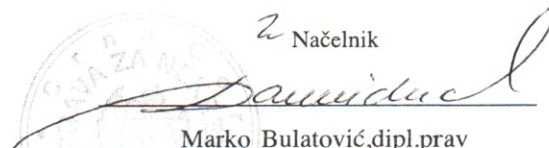
Podaci o teretima i ograničenjima


Broj	Podbroj	Broj zgrade	PD	Redni broj	Način korišćenja	Datum upisa Vrijeme upisa	Opis prava
1650				1	Prirodno neplodno zemljište	11/12/2018 8:50	ZABILJEŽBA STRUJNOG KABLA 7 m

Naplata takse je oslobođena na osnovu člana 17 Zakona o administrativnim taksama ("Sl.list CG, br. 18/19). Naplata naknade oslobođena je na osnovu člana 174 Zakona o državnom premjeru i katastru nepokretnosti ("Sl. list RCG" br. 29/07, "Sl. list CG" br. 73/10, 032/11, 040/11, 043/15, 037/17 i 17/18).

Načelnik

 Marko Bulatović, dipl.prav

Naplata takse je oslobođena na osnovu člana 17 Zakona o administrativnim taksama ("Sl.list CG, br. 18/19). Naplata naknade oslobođena je na osnovu člana 174 Zakona o državnom premjeru i katastru nepokretnosti ("Sl. list RCG" br. 29/07, "Sl. list CG" br. 73/10, 032/11, 040/11, 043/15, 037/17 i 17/18).

2 Načelnik

Marko Bulatović, dipl. prav





UPRAVA ZA NEKRETNINE

PODRUČNA JEDINICA
PODGORICA

Broj: 101-956-20875/2019

Datum: 17.04.2019.

KO: PODGORICA I

Na osnovu člana 173 Zakona o državnom premjeru i katastru nepokretnosti ("Sl. list RCG" br. 29/07, "Sl. list CG" br. 73/10, 032/11, 040/11, 043/15, 037/17 i 17/18), postupajući po zahtjevu AGENCIJE ZA IZGRADNJU I RAZVOJ PODGORICE D. O.O. 4120, 953-101-2129/19, , za potrebe izdaje se


LIST NEPOKRETNOSTI 178 - IZVOD

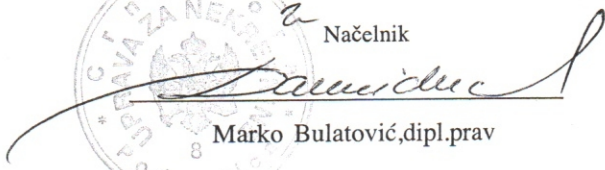
Podaci o parcelama									
Broj	Podbroj	Broj zgrade	Plan Skica	Datum upisa	Potes ili ulica i kućni broj	Način korišćenja Osnov sticanja	Bon. klasa	Površina m ²	Prihod
1656	6		18 14		KRUŠEVAC	Nekategorisani putevi		576	0.00
Ukupno								576	0.00

Podaci o vlasniku ili nosiocu			
Matični broj - ID broj	Naziv nosioca prava - adresa i mjesto	Prava	Obim prava
6176133126361	CRNA GORA -SUBJ.RASPOL.GLAVNI GRAD Podgorica	Svojina	1/1

Podaci o teretima i ograničenjima							
Broj	Podbroj	Broj zgrade	PD	Redni broj	Način korišćenja	Datum upisa Vrijeme upisa	Opis prava
1656	6			1	Nekategorisani putevi	11/12/2018 8:3	ZABILJEŽBA STRUJNOG KABLA 10

Naplata takse je oslobođena na osnovu člana 17 Zakona o administrativnim taksama ("Sl.list CG, br. 18/19). Naplata naknade oslobođena je na osnovu člana 174 Zakona o državnom premjeru i katastru nepokretnosti ("Sl. list RCG" br. 29/07, "Sl. list CG" br. 73/10, 032/11, 040/11, 043/15, 037/17 i 17/18).



 Načelnik

 Marko Bulatović, dipl.prav

raskrslu koja se u postojećem stanju odlikuje nepovoljnim geometrijskim elementima.

Smjernicama Prostornog urbanističkog plana Podgorice, datim u poglavlju 7.1 "Saobraćaj" navedeno je da je potrebno unaprediti putnu mrežu te da saobraćajni sistem Glavnog grada mora, između ostalog, pratiti namjenu zemljišta kao i da treba da predstavlja integralni dio svih aktivnosti i funkcija.

Elementi urbanističko tehničkih uslova

Član 4

Glavni projekat raskrsnice sa kružnim tokom saobraćaja Ulice dr. Vukašina Markovića i ulice dr. Ljubomira Rašovića kod "Krivog" mosta uraditi u skladu sa graf. prilogom "Situaciono rješenje" koje predstavlja sastavni dio Odluke.

Prije izrade Glavnog projekta potrebno je izvršiti geodetsko snimanje, te uzdužne profile saobraćajnice prilagoditi terenu i okolnim objektima uz obavezno postizanje podužnih i poprečnih nagiba, potrebnih za odvođenje atmosferskih voda.

Projektom izvršiti uklapanje u postojeće stanje.

Vertikalno rešenje – niveletu saobraćajnice raditi na osnovu visinskih kota koje su date na grafičkom prilogu, a služe kao orijentacija pri izradi glavnog projekta. Vertikalna zaobljenja nivelete izvesti u zavisnosti od ranga saobraćajnice, odnosno računске brzine.

Nivelacione elemente smatrati orijentacionim, a odvođenje atmosferskih voda riješiti na tehnički ispravan način.

Prilikom izrade glavnog projekta sastavni dio treba da čini i projekat saobraćajne signalizacije i opreme.

Kolovoznu konstrukciju saobraćajnice sračunati na osnovu ranga, odnosno pretpostavljenog saobraćajnog opterećenja za period od 20 god.

Kolovoz izvesti sa zastorom od asfalta. Ovičenje kolovoza raditi od betonskih ivičnjaka 20/24cm a na mjestima prilaza objektima koristiti oborene ivičnjake 18/24cm.

Na pješačkim prelazima ovičenja raditi od upuštenih (oborenih) ivičnjaka po propisima za lica sa invaliditetom.

Hidrotehničke instalacije projektovati u skladu sa uslovima koje propiše "Vodovod i kanalizacija", d.o.o. Podgorica.

- Naplata takse je oslobođena na osnovu člana 17 Zakona o administrativnim taksama ("Sl.list CG, br. 18/19). Naplata naknade oslobođena je na osnovu člana 174 Zakona o državnom premjeru i katastru nepokretnosti ("Sl. list RCG" br. 29/07, "Sl. list CG" br. 73/10, 032/11, 040/11, 043/15, 037/17 i 17/18).



² Načelnik

Marko Bulatović

Marko Bulatović,dipl.prav

Na osnovu člana 4 stav 2 i člana 5 Odluke o postavljanju, građenju i uklanjanju lokalnih objekata od opšteg interesa na teritoriji Glavnog grada – Podgorice ("Sl.list CG – opštinski propisi", broj 11/14 i 9/18) i člana 71a stav 1 i člana 72 stav 1 tačka 17 Statuta Glavnog grada ("Sl.list RCG – opštinski propisi", broj 28/06 i "Sl.list CG – opštinski propisi", broj 39/10 i 18/12), Gradonačelnik Glavnog grada – Podgorice, donosi

ODLUKU

o određivanju lokacije sa elementima urbanističko - tehničkih uslova za izgradnju lokalnog objekta od opšteg interesa - izgradnja raskrsnice sa kružnim tokom saobraćaja Ulice dr. Vukašina Markovića i ulice dr. Ljubomira Rašovića, kod "Krivog" mosta u zahvatu Prostornog urbanističkog plana Podgorice

Vrsta lokalnog objekta od opšteg interesa Član 1

Ovom odlukom određuje se lokacija za izgradnju raskrsnice sa kružnim tokom saobraćaja Ulice dr. Vukašina Markovića i Ulice dr. Ljubomira Rašovića, kod "Krivog" mosta u zahvatu Prostornog urbanističkog plana Podgorice, prikazana na graf. prilogu "Situaciono rješenje", koji čini sastavni dio ove Odluke.

Programski zadatak za izradu glavnog projekta

Član 2

Glavni projekat izgradnje raskrsnice sa kružnim tokom saobraćaja Ulice dr. Vukašina Markovića i ulice dr. Ljubomira Rašovića kod "Krivog" mosta u zahvatu Prostornog urbanističkog plana Podgorice izrađuje se i reviduje na osnovu Odluke o lokaciji sa elementima urbanističko – tehničkih uslova, uslova preduzeća za oblast hidrotehničke infrastrukture i drugih uslova utvrđenih posebnim propisima, u skladu sa odredbama važećeg Zakona, važećim tehničkim normativima, standardima i normama kvaliteta.

Osnovni podaci o objektu

Član 3

Raskrsnica sa kružnim tokom saobraćaja Ulice dr. Vukašina Markovića i ulice dr. Ljubomira Rašovića kod "Krivog" mosta u zahvatu Prostornog urbanističkog plana Podgorice ima zadatak da poveća nivo bezbjednosti saobraćaja svih učesnika i omogući na bolji način regulisanje saobraćaja kroz predmetnu



UPRAVA ZA NEKRETNINE

PODRUČNA JEDINICA
PODGORICA

Broj: 101-956-20862/2019

Datum: 17.04.2019.

KO: PODGORICA I

Na osnovu člana 173 Zakona o državnom premjeru i katastru nepokretnosti ("Sl. list RCG" br. 29/07, "Sl. list CG" br. 73/10, 032/11, 040/11, 043/15, 037/17 i 17/18), postupajući po zahtjevu AGENCIJE ZA IZGRADNJU I RAZVOJ PODGORICE D. O.O. 4120, 953-101-2129/19, , za potrebe izdaje se

LIST NEPOKRETNOSTI 182 - IZVOD

Podaci o parcelama									
Broj	Podbroj	Broj zgrade	Plan Skica	Datum upisa	Potes ili ulica i kućni broj	Način korišćenja Osnov sticanja	Bon. klasa	Površina m ²	Prihod
1285	1		17 14	04/06/2018	KRUŠEVAC	Zemljište uz zgrade ODLUKA DRŽAVNOG ORGANA		35385	0.00
1285	1	1	17 14		KRUŠEVAC	Zgrade društ. i soc. zaštite GRAĐENJE		4051	0.00
1285	1	2	17 14		KRUŠEVAC	Pomoćna zgrada GRAĐENJE		370	0.00
1285	1	3	17 14		KRUŠEVAC	Pomoćna zgrada GRAĐENJE		323	0.00
1285	1	4	17 14		KRUŠEVAC	Pomoćna zgrada GRAĐENJE		119	0.00
1285	1	5	17 14		KRUŠEVAC	Pomoćna zgrada GRAĐENJE		100	0.00
1285	1	6	17 14		KRUŠEVAC	Pomoćna zgrada GRAĐENJE		61	0.00
1285	1	7	17 14		KRUŠEVAC	Pomoćna zgrada GRAĐENJE		14	0.00
1285	1	8	17 14		KRUŠEVAC	Zgrade u energetici GRAĐENJE		32	0.00
1285	1	9	17 14		KRUŠEVAC	Pomoćna zgrada GRAĐENJE		26	0.00
1285	1	10	17 14		KRUŠEVAC	Pomoćna zgrada GRAĐENJE		15	0.00
1285	1	11	17 14		KRUŠEVAC	Pomoćna zgrada GRAĐENJE		7	0.00
1285	1	12	17 14		KRUŠEVAC	Klinika GRAĐENJE		994	0.00
1285	2		17 14		KRUŠEVAC	Zemljište uz zgrade ODLUKA DRŽAVNOG ORGANA		91	0.00
Ukupno								41588	0.00

Podaci o vlasniku ili nosiocu			
Matični broj - ID broj	Naziv nosioca prava - adresa i mjesto	Prava	Obim prava
6176000200007	CRNA GORA -DR.MARKOVIĆA BR. 106 Podgorica	Svojina	1/1
0000002015366	JZU KLINIČKI CENTAR CRNE GORE LJUBLJANSKA BB Podgorica	Upravljanje	1/1
6176000200038	SUBJEK RASPOLAGANJA VLADA CRNE GORE Podgorica	Raspolaganje	1/1

Podaci o objektima i posebnim djelovima					
Broj Podbroj	Broj zgrade	Način korišćenja Osnov sticanja Sobnost	PD Godina izgradnje	Spratnost/ Sprat Površina	Prava Vlasnik ili nosilac prava Adresa, Mjesto

Investitor je obavezan da pripremi i propiše projektni zadatak za izradu tehničke dokumentacije uz obavezno poštovanje Odluke sa elementima UTU -a.

Tehničku dokumentaciju uraditi u skladu sa odlukom i ovim uslovima, važećom tehničkom regulativom, uputstvima i standardima i u skladu sa Pravilnikom o načinu izrade, razmjeri i bližoj sadržini tehničke dokumentacije.

Na projektnu dokumentaciju potrebno je pribaviti saglasnosti utvrđene posebnim propisima koje se odnose na ovaj tip objekta.

Prilikom izrade Glavnog projekta može doći do izvjesnih korekcija u odnosu na zadate parametre u cilju uklapanja u postojeće stanje i radi iznalaženja najboljeg saobraćajnog rješenja na predmetnoj lokaciji.

Grafički prikaz lokacije na katastarskoj podlozi

Član 5

Sastavni dio ove odluke čini grafički prilog "Situaciono rješenje", zahtjev podnosioca, list nepokretnosti i kopija Plana.

Broj: 01 - 031/19 ³⁰⁰⁴
Podgorica, ^{14.05} 2019.god.



SPISAK PODNIJETIH ZAHTIJEVA NA NEPOKRETNOSTIMA

Br. parcele podbroj	Zgrada	Predmet	Datum i vrijeme	Podnosilac	Sadržina
	PD				
1656/6		101-2-954-13597/1- 2016	09.12.2016 11:03	GEOENGINEERING	ZA USKLADIVANJE NUMERIKE I GRAFIKE TG 1 PARC 1434/1 LN 178