

**URBANISTIČKO-TEHNIČKI USLOVI
ZA IZGRADNJU SAOBRAĆAJNICE KOJA SE PRIKLJUČUJE
NA ULICU ADMIRALA ZAMJEVIĆA U ZAHVATU DUP-a
"KONIK - STARI AERODROM", IZMJENE I DOPUNE U
PODGORICI**

**PODNOŠILAC ZAHTJEVA: AGENCIJA ZA IZGRADNJU I
RAZVOJ PODGORICE, d.o.o.
PODGORICA**

OBRADIVAČ:

**SEKRETARIJAT ZA PLANIRANJE
PROSTORA I ODRŽIVI RAZVOJ**

PODGORICA, APRIL 2019. godine

CRNA GORA
GLAVNI GRAD PODGORICA
Sekretarijat za planiranje
prostora I održivi razvoj
Broj: 08-352/19 -330
Podgorica, 03.04.2019.god.

**URBANISTIČKO-TEHNIČKI USLOVI
ZA IZGRADNJU SAOBRAĆAJNICE KOJA SE PRIKLJUČUJE NA ULICU
ADMIRALA ZAMJEVIĆA U ZAHVATU DUP-a "KONIK - STARI
AERODROM", IZMJENE I DOPUNE U PODGORICI**

PODNOŠILAC ZAHTJEVA:

Agencija za izgradnju i razvoj Podgorice, D.O.O. iz Podgorice zahtjevom zavedenim kod ovog Organa pod brojem 08-352/19 – 330.

PRAVNI OSNOV:

Pravni osnov za izradu ovih uslova je Zakon o planiranju prostora i izgradnji objekata ("Sl.list CG" br.64/17), Uredba o povjeravanju dijela poslova Ministarstva održivog razvoja i turizma jedinicama lokalne samouprave ("Službeni list Crne Gore" br.87/18 od 31.12.2018.godine), i DUP "Konik - Stari Aerodrom", Izmjene i dopune, usvojen Odlukom broj 01-030/13-409 od 10. 05. 2013. god.

URBANISTIČKO-TEHNIČKI USLOVI:

1. Lokacija:

Saobraćajnica za koju se izdaju ovi urbanističko-tehnički uslovi nalazi se u zahvatu DUP-a "Konik - Stari Aerodrom", Izmjene i dopune u Podgorici.

Uvidom u geodetsku podlogu Plana može se konstatovati da saobraćajnica nije izgrađena shodno smjernicama Plana. Predmetna saobraćajnica ima zadatak da omogući kolski prilaz za sve korisnike u zoni.

2. Saobraćajno - tehnički uslovi:

DUP-om "Konik - Stari Aerodrom", Izmjena i dopune, planirana je izgradnja saobraćajnice sekundarne mreže koja se priključuje na Ulicu Admirala Zmajevića.

Osovina saobraćajnice označena je i definisana koordinatama tačaka koje su date na grafičkom prilogu "Saobraćaj".

Poprečni profil saobraćajnice prikazan je takođe na graf. prilogu "Saobraćaj".

Saobraćajnica je definisana koordinatama tjemena i centara raskrsnica, a u grafičkom prilogu dati su njihovi poprečni presjeci. Obzirom da je geodetska podloga razmjere R 1:1000, što ne daje mogućnost preciznog određivanja visinskih kota, ovim planom su orijentaciono definisane kote raskrsnica. Nakon snimanja geodetske podloge za potrebe izrade glavnih projekata ovih saobraćajnica, biće precizno definisane visinske kote, zavisno od kota postojećih i planiranih objekata kao i uklapanja u postojeće stanje.

Mjerodavni minimalni radijusi desnih skretanja, poprečni presjeci sa smjerovima i određeni detalji prikazani su takođe na grafičkim priložima.

Prilikom nivelisanja saobraćajnice potrebno je uzeti u obzir specifičnost terena. Obzirom da se radi o relativno ravnom terenu prilikom projektovanja je potrebno predvidjeti min. nagibe kako bi se obezbjedilo efikasno odvodnjavanje. Podužne nagibe ne treba planirati ispod 0.3% , dok posebnu pažnju treba posvetiti poprečnom odvođenju voda, odnosno na dužine nultih nagiba pri vitoperenju kolovoza. Maksimalni podužni nagibi su 7%.

Zastori kolskih saobraćajnica su od asfalta, trotoara i samostalnih pješačkih staza od asfalta, kamena, betona, granita i sl. tj. od elemenata izrađenih od pomenutih materijala.

Ovičenje kolovoza prema zelenim površinama projektovati ivičnjacima 20/24cm (24/24 cm) od betona MB 50.

Projektom obuhvatiti raskrsnicu sa obodnom saobraćajnicom.

Saobraćajnu signalizaciju projektovati saglasno propisima i standardima koji regulišu ovu oblast.

Planom je navedeno da prilikom izrade glavnih projekata planiranih ulica, parkinga i pješačkih staza, može doći do izvesnih korekcija u odnosu na zadate parametre u planu.

Uslovi za zaštitu i unapređenje životne sredine:

Projekat uskladiti sa Zakonom o procjeni uticaja na životnu sredinu.

Uslovi za nesmetano kretanje invalidnih lica

Na ulazima u dvorišta i na pješačkim prelazima ovičenja raditi od upuštenih (oborenih) ivičnjaka i rampama nagiba od 5% do 8.5%, dozvoljene širine 1.3m. Obezbeđenje kretanja i pristupa u sve sadržaje kompleksa i objekata lica sa posebnim potrebama uzeti u obzir prilikom projektovanja i realizacije svih objekata.

Telekomunikaciona mreža:

TK mrežu projektovati odnosno izvesti prema : Pravilniku o tehničkim i drugim uslovima za projektovanje, izgradnju i korišćenje elektronske komunikacione mreže, elektronske komunikacione infrastrukture i povezane opreme u objektima (SI.list CG broj 41/15).

Hidrotehničke instalacije:

Instalacije vodovoda i kanalizacije projektovati u svemu prema važećim propisima i normativima za tu vrstu objekata, a priključiti ih na gradsku distributivnu mrežu prema uslovima D.O.O. "Vodovod i kanalizacija" - Podgorica.

U prilogu se daju trase postojećih i DUP-om planiranih vodova. Projekat hidrotehničkih instalacija raditi u skladu sa važećim tehničkim propisima i normativima.

Metereološki podaci:

Područje Podgorice karakteriše submediteranska klima sa vrlo dugim, toplim i sušnim ljetima, a blagim i kišovitim zimama. Višegodišnjom analizom meteoroloških uslova utvrđeno je da Podgorica ima:

- srednju godišnju temperaturu od 15,5 C° (prosječno najhladniji mjesec je januar sa 5 C°) a najtopliji jul sa 26,7 C°);
- 2450 sunčanih sati (102 dana). Najsunčaniji mjesec je juli a najmanje sunčan mjesec je decembar
- srednji godišnji prosjek padavina od 169 mm (najveći u decembru 248 mm, najmanji u julu 42 mm);
- prosječenu relativnu godišnju vlažnost vazduha 63,6% 8max. vlažnost je u novembru 77,2%, a min. u julu 49,4%;
- dominantan sjeverni vjetar sa max. brzinom od 34,80 m/sec (123 km/h) sa pritiskom od 75,7 kp/m², najčešće u zimskom periodu sa prosječeno 20,8 dana;
- srednji vremenski period u kome je potrebno grijanje je od 10 novembra do 30 marta.

Prije projektovanja navedene podatke potrebno je provjeriti i kompletirati od Republičkog hidrometeorološkog zavoda.

Podaci o nosivosti tla i nivou podzemnih voda:

Nosivost terena iznosi 300-500 kN/m².

Geološku gradnju terena čine šljunkovi i pjeskovi neravnomjernog granilomerijskog sastava i promjenljivog stepena vezivosti. Nekada posve nevezani sedimenti, a nekad pravi konglomerati, praktično nestišljivi koji se drže ne samo u vertikalnim otsjecima već i u potkopinama i svodovima.

Navedene litološke strukture su veoma dobro vodopropustljive, mada na mjestima gdje su dominantni konglomerati površinske vode se duže zadržavaju.

Nivo podzemnih voda je više od 4,00 m ispod kote terena.

OSTALI USLOVI :

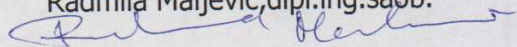
Projekat uraditi u skladu sa izdatim urbanističko-tehničkim uslovima kod ovlašćenog privrednog društva koje je upisano u centralni registar Privrednog suda za obavljanje djelatnosti izrade tehničke dokumentacije i koje ispunjavaju uslove propisane Zakonom o uredjenju prostora i izgradnji objekata (» Sl.list CG«, broj 064/17 od 06.10.2017 godine).

Projektnu dokumentaciju, reviziju tehničke dokumentacije uraditi u skladu sa Zakona o uređenju prostora i izgradnji objekata (» Sl.list CG«, broj 064/17 od 06.10.2017 godine) a u skladu sa Pravilnikom o načinu izrade, razmjeri i bližoj sadržini tehničke dokumentacije

DOSTAVLJENO: Podnosiocu zahtjeva i arhivi

OBRADILA:

Radmila Maljević, dipl.ing.saob.



OBRADA GRAF. PRILOGA:

Vlatko Mijatović, tehn.

PRILOZI:

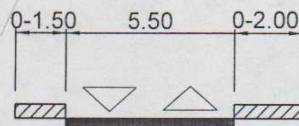
- Grafički prilozi iz planskog dokumenta
- Tehnički uslovi u skladu sa posebnim propisima

CRNA GORA
GLAVNI GRAD PODGORICA
Sekretarijat za planiranje
prostora I održivi razvoj
Broj: 08-352/19 -330
Podgorica, 03.04.2019.god

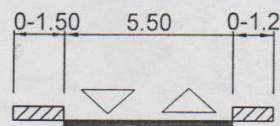
URBANISTIČKO-TEHNIČKI USLOVI ZA
IZGRADNJU SAOBRAĆAJNICE KOJA SE
PRIKLJUČUJE NA ULICU ADMIRALA
ZAMJEVIĆA U ZAHVATU DUP-a "KONIK -
STARI AERODROM", IZMJENE I DOPUNE U
PODGORICI

R-1:1000	Naziv grafičkog priloga GEODETSKA PODLOGA	Grafički prilog br.1
----------	--	-------------------------

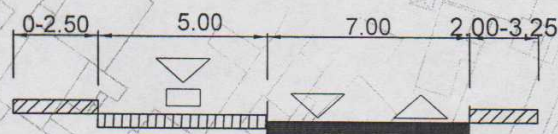
presjek 32-32



presjek 33-33



presjek 5-5



115	6605139.02	4699160.32
116	6605103.89	4699174.75
117	6605103.45	4699174.93
118	6605154.97	4699287.19
119	6605052.32	4699195.92
120	6605603.16	4699024.84
T33	6605136.71	4699240.70

R-1:1000

Naziv grafičkog priloga
 PLAN SAOBRAĆAJA

Grafički prilog
 br.2

CRNA GORA
GLAVNI GRAD PODGORICA
Sekretarijat za planiranje
prostora I održivi razvoj
Broj: 08-352/19 -330
Podgorica, 03.04.2019.god

URBANISTIČKO-TEHNIČKI USLOVI ZA
IZGRADNJU SAOBRAĆAJNICE KOJA SE
PRIKLJUČUJE NA ULICU ADMIRALA
ZAMJEVIĆA U ZAHVATU DUP-a "KONIK -
STARI AERODROM", IZMJENE I DOPUNE U
PODGORICI

LEGENDA:

- postojeći vodovod
- - - - - planirani vodovod
- - - - - vodovod koji se ukida
- postojeća fekalna kanalizacija
- - - - - planirana fekalna kanalizacija
- postojeća atmosferska kanalizacija
- - - - - planirana atmosferska kanalizacija

R-1:1000	Naziv grafičkog priloga PLAN HIDROTEHNIČKE INFRASTRUKTURE	Grafički prilog br.3
----------	--	-------------------------

CRNA GORA
GLAVNI GRAD PODGORICA
Sekretarijat za planiranje
prostora i održivi razvoj
Broj: 08-352/19 -330
Podgorica, 03.04.2019.god

URBANISTIČKO-TEHNIČKI USLOVI ZA
IZGRADNJU SAOBRAĆAJNICE KOJA SE
PRIKLJUČUJE NA ULICU ADMIRALA
ZAMJEVIĆA U ZAHVATU DUP-a "KONIK -
STARI AERODROM", IZMJENE I DOPUNE U
PODGORICI



POSTOJECA TRAFIČKA STANICA

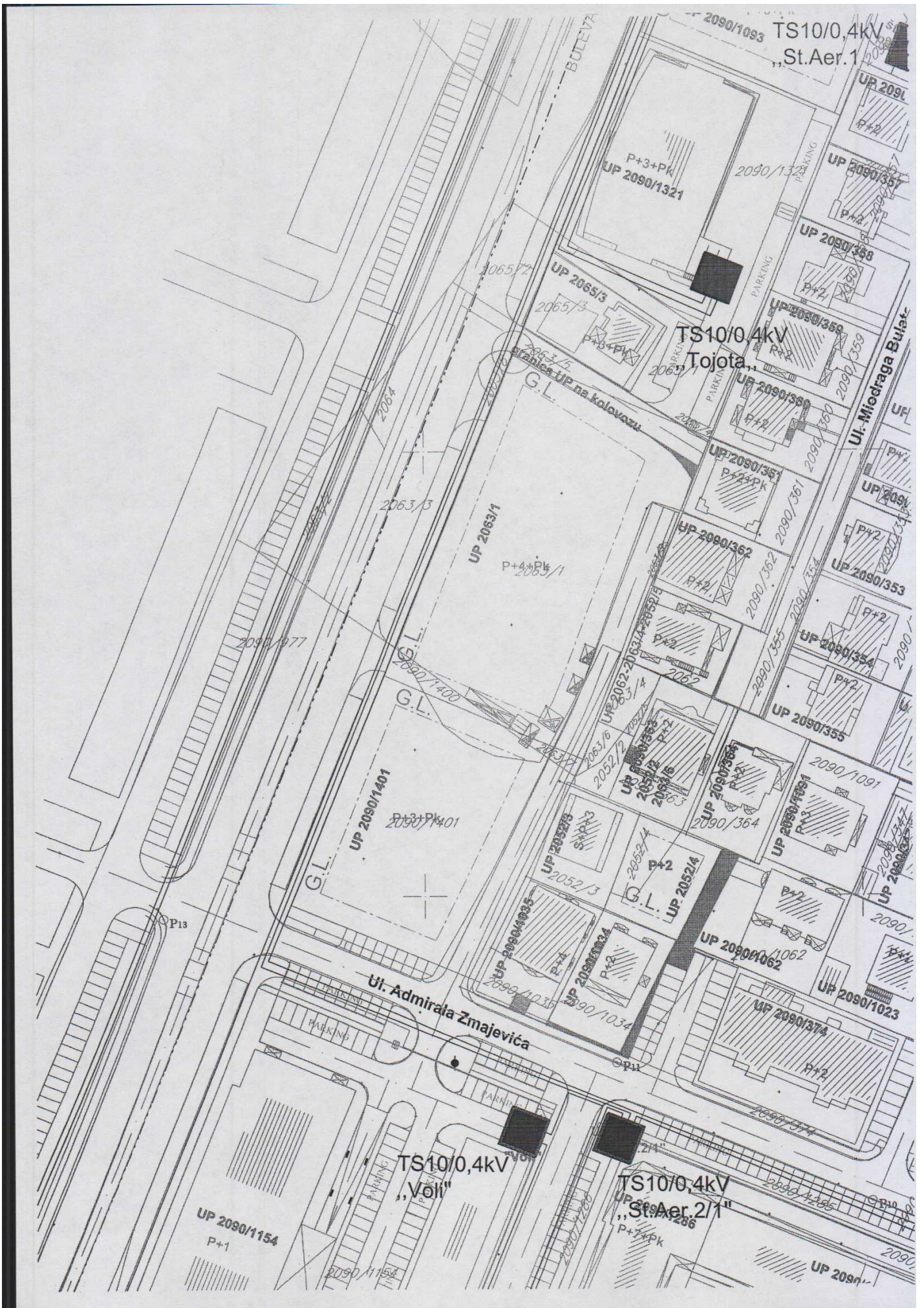


PLANIRANA TRAFIČKA STANICA



POSTOJECA TRASA 10kV KABLOVA

R-1:1000	Naziv grafičkog priloga PLAN ELEKTROENERGETSKE INFRASTRUKTURE	Grafički prilog br.4
----------	--	-------------------------






elektronski komunikacioni čvorovi RSS Konik 3
i RSS Stari Aerodrom



telekomunikaciono okno postojeće



telekomunikaciona kanalizacija postojeća



telekomunikacioni unutrašnji izvod postojeći



telekomunikacioni spoljašnji izvod postojeći



telekomunikaciono okno planirano

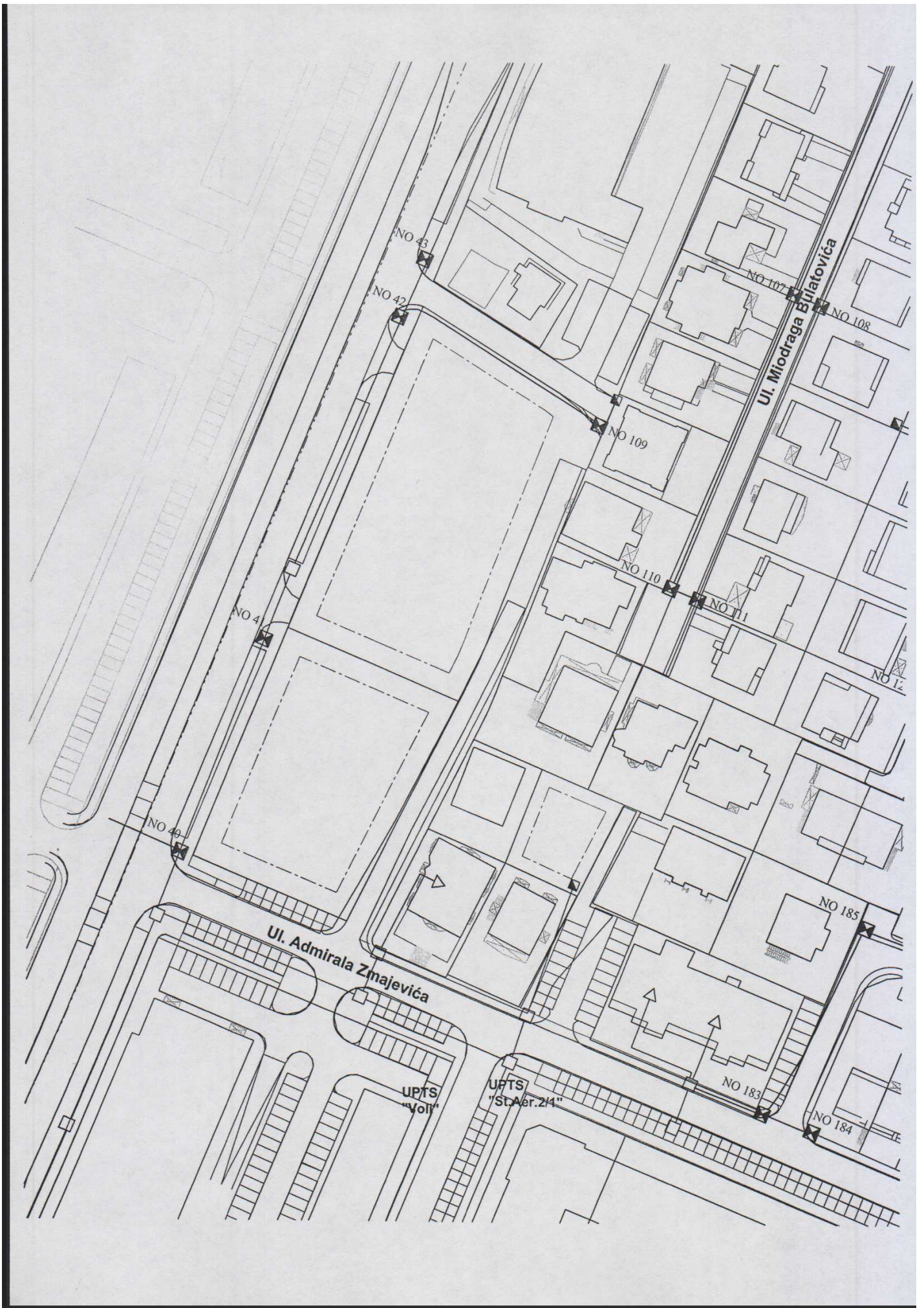


telekomunikaciona kanalizacija sa 4 PVC cijevi 110mm
planirana

R-1:1000

Naziv grafičkog priloga
PLAN TELEKOMUNIKACIONE INFRASTRUKTURE

Grafički prilog
br.5



CRNA GORA
GLAVNI GRAD PODGORICA
Sekretarijat za planiranje
prostora i održivi razvoj
Broj: 08-352/19 -330
Podgorica, 03.04.2019.god

URBANISTIČKO-TEHNIČKI USLOVI ZA
IZGRADNJU SAOBRAĆAJNICE KOJA SE
PRIKLJUČUJE NA ULICU ADMIRALA
ZAMJEVIĆA U ZAHVATU DUP-a "KONIK -
STARI AERODROM", IZMJENE I DOPUNE U
PODGORICI

R-1:1000	Naziv grafičkog priloga PEJZAŽNA ARHITEKTURA	Grafički prilog br.6
----------	---	-------------------------


pješačka površina

ZELENE POVRŠINE

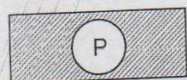


DRVORED

ZELENE POVRŠINE JAVNE NAMJENE



ZELENILO UZ SAOBRAĆAJNICE



PARK

P+2

ZELENE POVRŠINE OGRANICENE NAMJENE



ZELENILO POSLOVNIH OBJEKATA



ZELENILO ZA TURIZAM



ZELENILO STAMBENIH OBJEKATA MALIH I SREDNJIH



ZELENILO STAMBENIH OBJEKATA I BLOKOVA



SPORTSKO REKREATIVNE POVRŠINE




ZELENILO OBJEKATA PROSVETE



ZELENILO OBJEKATA ZDRAVSTVA

ZELENE POVRŠINE SPECIJALNE NAMJENE



ZAŠTITNI POJASEVI

