

2586		009 033	20.09.1999	GORNJI RAVNI	Javni putevi -	1760	0.00
2596		009 033	20.09.1999	GORNJI RAVNI	Javni putevi -	140	0.00
2623		009 033	20.09.1999	DONJI RAVNI	Javni putevi -	230	0.00
2650		009 030	20.09.1999	TRAMOŠ GLAVICA	Javni putevi -	4074	0.00
2689/3		009 030	20.09.1999	PEGOVIŠTE	Javni putevi -	2003	0.00
2703		008 027	20.09.1999	IZVORI	Javni putevi -	1708	0.00
2706		008 027	20.09.1999	SELIŠTA	Javni putevi -	5151	0.00
2728		008 027	20.09.1999	SELIŠTA	Javni putevi -	3596	0.00
2770		008 026	20.09.1999	STANINE	Javni putevi -	771	0.00
2795/1		005 020	20.09.1999	POD STRANA	Javni putevi -	12882	0.00
2795/2		005 020	20.09.1999	POD STRANA	Javni putevi -	120	0.00
2796/1		005 021	20.09.1999	G.KOKOTI	Javni putevi -	11490	0.00
2796/2		005 021	20.09.1999	G.KOKOTI	Javni putevi -	1650	0.00
2797/1		006 006	20.09.1999	DRAŠKOVE RUPE	Javni putevi -	4170	0.00
2797/2		006 006	20.09.1999	DRAŠKOVE RUPE	Javni putevi -	278	0.00
2798		006 008	20.09.1999	BRANJEVINE	Javni putevi -	5887	0.00
2799		006 007	20.09.1999	DROBIĆEVA ULICA	Javni putevi -	1013	0.00
2800		007 009	20.09.1999	ŠUME	Javni putevi -	608	0.00
2801		007 008	20.09.1999	ŠUME	Javni putevi -	2051	0.00

Podaci o vlasniku ili nosiocu prava

Matični broj - ID broj	Naziv nosioca prava - adresa i mjesto	Osnov prava	Obim prava
*	D S PUTEVI *	Svojina	1/1

Podaci o objektima i posebnim djelovima objekta

Broj/podbroj	Broj zgrade	Način korišćenja Osnov sticanja Sobnost	PD Godina izgradnje	Spratnost/ Sprat Površina	Osnov prava Vlasnik ili nosilac prava Adresa, Mjesto
748/2	1	Pomoćna zgrada POKLON	991	PRIZEMNA ZGRADA 58	Svojina 1/1 PEJOVIĆ DJORDJIE NIKOLA * *
965/4	1	Porodična stambena zgrada PRAVNI PROPIS	800	PRIZEMNA ZGRADA	

O b r a z l o ž e n j e :


Uvidom u plansku dokumentaciju utvrđeno je da se lokacija za rekonstrukciju primarne vodovodne mreže od Bigora do Brežina u Lješanskoj nahiji nalazi u zahvatu Prostornog urbanističkog plana Podgorice u Podgorici.

Osnovni elementi za rekonstrukciju predmetnog vodovoda određeni su i definisani odredbama Odluke o određivanju lokacije sa elementima urbanističko - tehničkih uslova za izgradnju lokalnog objekta od opšteg interesa

Članom 223 stav 2 Zakona o planiranju prostora i izgradnji objekata ("Sl.list CG", br. 64/17), propisano je da "Propisi jedinice lokalne samouprave, kojima se uređuju lokalni objekti od opšteg interesa primjenjivaće se do donošenja plana generalne regulacije Crne Gore u dijelu koji se odnosi na vodovodnu, telekomunikacionu i kanalizacionu infrastrukturu, toplovođe; opštinske puteve (lokalne i nekategorisane) i prateće objekte; ulice u naseljima i trgove; parking prostore, pijace; gradska groblja; podzemne i nadzemne prolaze; javne garaže; objekte distributivne mreže naponskog nivoa do 35 kV, javnu rasvjetu; javne i zelene površine i gradske parkove, ski-liftove, žičare koje se grade na teritoriji jedne lokalne samouprave i objekte ruralnog razvoja (poljoprivredne, stočarstva, vinogradarstva, voćarstva)". Članom 3 Odluke o postavljanju, građenju i uklanjanju lokalnih objekata od opšteg interesa na teritoriji Glavnog grada Podgorice („Sl.list CG – Opštinski propisi", broj 11/14 i 9/18), definisano je sljedeće: "Lokalnim objektima od opšteg interesa, u smislu ove odluke, smatraju se: vodovodna, telekomunikaciona i kanalizaciona infrastruktura, toplovodi; Opštinski putevi (lokalni i nekategorisani) i prateći objekti; ulice u naseljima i trgovima; parking prostori, pijace; gradska groblja; podzemni i nadzemni prolazi; javne garaže; objekti distributivne mreže naponskog nivoa do 35 kV, javna rasvjeta; javne i zelene površine i gradski parkovi, ski- liftovi, žičare koje se grade na teritoriji jedne lokalne samouprave i objekti ruralnog razvoja (poljoprivredni, stočarstva, vinogradarstva i voćarstva)".

U skladu sa članom 4 navedene Odluke, kojim je propisano da je „Lokacija sa elementima urbanističko-tehničkih uslova (u daljem tekstu: lokacija), u smislu ove Odluke, mjesto na kojem se izvode radovi na izgradnji lokalnih objekata od opšteg interesa", lokaciju iz stava 1 ovog člana određuje izvršni organ lokalne samouprave svojim aktom.

392		002 021	12.08.1999	MILOVIĆA DOLINE	Javni putevi -	395	0.00
449		002 013	12.08.1999	CRNE PEĆINE	Javni putevi -	601	0.00
489		001 010	12.08.1999	MALA ULICA	Javni putevi -	1518	0.00
643		004 010	12.08.1999	DUBOKI DO	Javni putevi -	513	0.00
679		004 010	12.08.1999	CRNI BRIJEG	Javni putevi -	691	0.00
684		004 009	12.08.1999	TURJAN	Javni putevi -	270	0.00
695		004 011	12.08.1999	TURJAN	Javni putevi -	180	0.00
835		003 011	12.08.1999	POD KRŠI	Javni putevi -	2241	0.00
863		003 020	12.08.1999	ŠUME	Javni putevi -	340	0.00
887		003 020	12.08.1999	LAZINE	Javni putevi -	545	0.00
907		003 020		LAZINE	Javni putevi -	2241	0.00
912/1		002 020		PROKOS	Javni putevi -	2045	0.00
926/1		002 1	12.08.1999	MILOVIĆA DOLINE	Javni putevi -	1631	0.00
932		002 020	12.08.1999	MILOVIĆA DOLINE	Javni putevi -	435	0.00
947		002 020	12.08.1999	PROKOS	Javni putevi -	492	0.00
1016		002 020	12.08.1999	ZA RUPE	Javni putevi -	190	0.00
1038		003 020	12.08.1999	ZA RUPE	Javni putevi -	2109	0.00
1072		003 024	12.08.1999	ŠUME	Javni putevi -	7983	0.00
1072		003 024	12.08.1999	ŠUME	Neplodna zemljišta -	15	0.00
1083		003 024	12.08.1999	JABUKOV DO	Javni putevi -	1482	0.00
1113		003 019	12.08.1999	ŠUME	Javni putevi -	6867	0.00
1121/2		003 019	12.08.1999	ŠUME	Javni putevi -	474	0.00
1131		003 019	12.08.1999	ŠUME	Javni putevi -	255	0.00
1172		003 009	12.08.1999	LJUTI KRŠ	Javni putevi -	1431	0.00
1192		003 018	12.08.1999	GRBENE	Javni putevi -	1551	0.00
1196		003 018	12.08.1999	GRBENE	Javni putevi -	4464	0.00
1216		003 009	12.08.1999	ORAŠKE TORINE	Javni putevi -	1992	0.00
1241		003 009	12.08.1999	ČELINSKI PODI	Javni putevi -	595	0.00
1259/2		004 009	12.08.1999	KRILIČKO ŽDRIJELO	Javni putevi -	1886	0.00
1338		004 008	12.08.1999	KRILIČKO ŽDRIJELO	Javni putevi -	6310	0.00
1383		004 006	12.08.1999	BRINE	Javni putevi -	3140	0.00
1391		004	12.08.1999	BRINE	Javni putevi	5825	0.00



DRUŠTVO SA OGRANIČENOM ODGOVORNOŠĆU "VODOVOD I KANALIZACIJA"

81000 PODGORICA, ul. Zetskih vladara bb,

PIB: 02015641, PDV: 20/31-00109-1

Telefoni: centrala 020/440 300, fax: 440 362, komerc. sl. tel/fax: 440 364

Vodovodna mreža: 440 309, kanalizacija: 440 325, tehnička priprema 440 312

E-mail: vikpg@t-com.me, Web. www.vikpg.co.me

Žiro računi:

PG banka: 550-1105-66

CKB: 510-8284-20

Prva banka CG: 535-9562-08

Hipotekarna banka: 520-9074-13

Broj: 9050

Podgorica, 17. 04. 2019
20

SEKRETARIJAT ZA PLANIRANJE I UREDJENJE PROSTORA
I ZAŠTITU ŽIVOTNE SREDINE

Примљено:				
Орг. јед.	Клас. знак	Редни број	Година	Вриједност
		00-302/15-2732		

PODGORICA

Predmet: Zahtjev za dobijanje urbanističko tehničkih uslova

Obraćamo se zahtjevom za utvrđivanje odluke sa elementima urbanističko tehničkih uslova za **rekonstrukciju primarne mreže od Bigora do Brežina u Lješanskoj nahiji, Opština Podgorica**, koji se nalazi na katastarskim parcelama:


VLASNIK PARCELA	PARCELA	LIST NEPOKRETNOSTI	KATASTARSKA OPŠTINA
D I PUTEVI	1788/1	94	BREŽINE
D S PUTEVI	2798	23	LIJEŠNJE
D S PUTEVI	1762	23	LIJEŠNJE

Zahvaljujemo na saradnji.

Prilog: Situacija
Listovi nepokretnosti
Saglasnost uprave za imovinu za izvođenje radova

Podgorica,

17.04.2019.godine

 Izvršni Direktor,

Filip Makrid, dipl.inž.građ.



Grafički prikaz lokacije na katastarskoj podlozi

Član 5

Sastavni dio ove odluke čine grafički prilozi – "Pregledna situacija", zahtjev "Vodovod i kanalizacija", d.o.o. Podgorica, listovi nepokretnosti i saglasnost Uprave za imovinu Vlade Crne Gore.

Broj: 01 - 031/19 ⁻³⁴¹³
Podgorica, ^{06.05.} 2019. godine

Bratović
GRADONAČELNIK,
dr Ivan VUKOVIĆ



		006			-		
1454		003 007	12.08.1999	ZLA GORA	Javni putevi -	1462	0.00
1462		003 007	12.08.1999	ZLA GORA	Javni putevi -	1817	0.00
1479		003 019	12.08.1999	GRBANE	Javni putevi -	736	0.00
1497		003 019	12.08.1999	GRBANE	Javni putevi -	2813	0.00
1498		003 019	12.08.1999	GRBANE	Javni putevi -	1917	0.00
1516		003 019	12.08.1999	GRBANE	Javni putevi -	606	0.00
1551		003 019	12.08.1999	GRBANE	Javni putevi -	1060	0.00
1578		003 025	12.08.1999	JABUKOV DO	Javni putevi -	3770	0.00
* 1643		003 017	12.08.1999	OTCKA GLAVICA	Javni putevi -	11140	0.00
1689		003 005	12.08.1999	ZLA GORA	Javni putevi -	3346	0.00
1741		006 005	12.08.1999	ZLA GORA	Javni putevi -	3656	0.00
1769		006 017	12.08.1999	ZLA GORA	Javni putevi -	1943	0.00
1787		001 012	12.08.1999	STUDENICA	Javni putevi -	11894	0.00
1788/1		004 008	12.08.1999	KRIMIČKO ŽDRIJELO	Javni putevi -	8197	0.00
1788/2		004 008	12.08.1999	KRIMIČKO ŽDRIJELO	Javni putevi -	1865	0.00
1788/3		004 008	12.08.1999	KRIMIČKO ŽDRIJELO	Javni putevi -	2240	0.00
1788/4		004 008	12.08.1999	KRIMIČKO ŽDRIJELO	Javni putevi -	153	0.00
1789/1		003 007	12.08.1999	ZLA GORA	Javni putevi -	7793	0.00
1789/2		000 000	12.08.1999	ANINA ZGRADA	Javni putevi -	2203	0.00
1790		001 014	12.08.1999	MARINE DOLINE	Javni putevi -	288	0.00
1791		004 006	12.08.1999	BRINE	Javni putevi -	1338	0.00
1792		003 025	12.08.1999	OTCKA GLAVICA	Javni putevi -	2206	0.00
1793		006 026	12.08.1999	ZLA GORA	Javni putevi -	540	0.00
1794		003 024	12.08.1999	JABUKOV DO	Javni putevi -	860	0.00
1795		003 024	12.08.1999	JABUKOV DO	Javni putevi -	608	0.00
* 1796		003 024	12.08.1999	JABUKOV DO	Javni putevi -	1013	0.00

Podaci o vlasniku ili nosiocu prava

Matični broj - ID broj	Naziv nosioca prava - adresa i mjesto	Osnov prava	Obim prava
*	DRUŠTVENA IMOVINA PUTEVI *	Svojina	1/1

interesa. Osnovni elementi cjevovoda prikazani su na graf. prilogu "Pregledna situacija".

Smjernicama Prostornog urbanističkog plana Pogorice navedeno je da izgradnja komunalne infrastrukture nije slijedila dinamiku rasta stambenih zona, prije svega zbog ogromnog opsega individualne gradnje sa niskim gustinama.

Dalje je navedeno da investicioni planovi "Vodovod i kanalizacija", d.o.o. Podgorica, predviđaju, između ostalog, izgradnju novih cjevovoda duž novih i rekonstruisanih saobraćajnica i zamjenu starih cjevovoda.

Elementi urbanističko tehničkih uslova

Član 4

Prostornim urbanističkim planom Pogorice, u poglavlju "Hidrotehnička infrastruktura" navedeno je da su investicioni planovi "Vodovod i kanalizacija", d.o.o. Podgorica, fokusirani, između ostalog na proširenje sadašnje mreže, obezbjeđenje rezervoarskog prostora u okviru mreže, kao i razvoj izvorišta podzemnih voda.


Trasu i profil rekonstrukcije primarne vodovodne mreže od Bigora do Brežina u Lješanskoj nahiji projektovati u skladu sa grafičkim prilogu "Pregledna situacija", na osnovu uslova nadležnog preduzeća za oblast hidrotehničke infrastrukture i drugih uslova utvrđenih posebnim propisima, u skladu sa odredbama važećeg Zakona, važećim tehničkim normativima, standardima i normama kvaliteta koje se odnose na tip objekta.

Prije izrade Glavnog projekta potrebno je izvršiti geodetsko snimanje u razmjeri 1:250. Pribaviti podatke o postojećim podzemnim instalacijama kako prilikom izvođenja radova ne bi došlo do oštećenja istih.

Materijalizaciju i tehničke karakteristike cjevovoda odrediti projektnom dokumentacijom.

Nivelacione elemente smatrati orijentacionim, a pri njihovom utvrđivanju obezbjediti gravitaciono odvođenje atmosferskih voda. Projekat uskladiti sa kontaktnom mrežom. Na projektnu dokumentaciju potrebno je pribaviti saglasnosti utvrđene posebnim propisima koje se odnose na ovaj tip objekta.

Prilikom projektovanja voditi računa o postojećoj saobraćajnoj mreži kako bi se omogućio nesmetan prilaz i održavanje objekta.



DRUŠTVO SA OGRANIČENOM ODGOVORNOSTU "VODOVOD I KANALIZACIJA"

81000 PODGORICA, ul. Zetskih vladara bb,

PIB: 02015641, PDV: 20/31-00109-1

Telefoni: centrala 020/440 300, fax: 440 362, komerc. sl. tel/fax: 440 364

Vodovodna mreža: 440 309, kanalizacija: 440 325, tehnička priprema 440 312

E-mail: vikpg@t-com.me, Web: www.vikpg.co.me

Žiro računi:

PG banka: 550-1105-66

CKB: 510-8284-20

Prva banka CG: 535-9562-08

Hipotekarna banka: 520-9074-13

Broj:

9050

Podgorica,

17. 04. 2019
20

SEKRETARIJAT ZA PLANIRANJE I UREDJENJE PROSTORA
I ZAŠTITU ŽIVOTNE SREDINE

Орг. јед.	Клас. знак	Редни број	Прилог	Вриједност
		00-32/15-273		

PODGORICA

Predmet: Zahtjev za dobijanje urbanističko tehničkih uslova

Obraćamo se zahtjevom za utvrđivanje odluke sa elementima urbanističko tehničkih uslova za **rekonstrukciju primarne mreže od Bigora do Brežina u Lješanskoj nahiji, Opština Podgorica**, koji se nalazi na katastarskim parcelama:

VLASNIK PARCELA	PARCELA	LIST NEPOKRETNOSTI	KATASTARSKA OPŠTINA
D I PUTEVI	1788/1	94	BREŽINE
D S PUTEVI	2798	23	LIJEŠNJE
D S PUTEVI	1762	23	LIJEŠNJE

Zahvaljujemo na saradnji.

Prilog: Situacija

Listovi nepokretnosti

Saglasnost uprave za imovinu za izvođenje radova

Podgorica,

17.04.2019.godine

Izvršni Direktor,

Filip Makrid, dipl.inž.građ.



				105	
965/4	1	Nestambeni prostor - Jedna soba	1	Prizemlje 65	Svojina 1/1 VUKČEVIĆ NEŠO DARINKA * *

Podaci o teretima i ograničenjima						
Broj/podbroj	Broj zgrade	PD	Redni broj	Način korišćenja	Datum upisa	Opis prava
748/2	1		1	Pomoćna zgrada	06.09.2018	Pravo plodouživanja PRAVO STANOVANJA ZA VRIJEME TRAJANJA ŽIVOTA U KORIST POKLONODAVCA PEJOVIĆ ĐORĐIJA I NJEGOVOG BRAČNOG DRUGA -DAVAOCA SAGLASNOSTI PEJOVIĆ STAKNA.
748/2	1		2	Pomoćna zgrada	06.09.2018	Zabrana otuđenja i opterećenja BEZ PISANE SAGLASNOSTI POKLONODAVCA PEJOVIĆ ĐORĐIJA I NJEGOVOG BRAČNOG DRUGA -DAVAOCA SAGLASNOSTI PEJOVIĆ STAKNA , SVE DO SMRTI OVLAŠĆENIKA

Ne postoje tereti i ograničenja.

PODRUČNA JEDINICA
PODGORICA

Datum: 13.03.2019 12:27

KO: BREŽINE

LIST NEPOKRETNOSTI 94 - PREPIS

Podaci o parceli							
Broj/podbroj	Broj zgrade	Plan Skica	Datum upisa	Potes ili ulica i kućni broj	Način korišćenja Osnov sticanja	Površina m ²	Prihod
3		001 014	12.08.1999	MARINA DOLINA	Javni putevi ODLUKA DRŽAVNOG ORGANA	286	0.00
23		001 014	12.08.1999	MARINA DOLINA	Javni putevi -	1689	0.00
47		001 013	12.08.1999	MARINA DOLINA	Javni putevi -	827	0.00
63		001 015	12.08.1999	MARINA DOLINA	Javni putevi -	556	0.00
87		001 015	12.08.1999	POD POLJANE	Javni putevi -	1028	0.00
99		001 013	12.08.1999	GORNJE LAKE	Javni putevi -	305	0.00
101		001 015	12.08.1999	GORNJE LAKE	Javni putevi -	355	0.00
136		001 013	12.08.1999	GORNJE LAKE	Javni putevi -	1883	0.00
159		002 022	12.08.1999	SELAČKA STRANA	Javni putevi -	2078	0.00
169		002 021	12.08.1999	DONJE NOVAČE	Javni putevi -	2264	0.00
230		002 021	12.08.1999	ROGOVI	Javni putevi -	185	0.00
250		002 021	12.08.1999	BOGOJEVIĆA DOLINE	Javni putevi -	215	0.00
260		002 021	12.08.1999	BOGOJEVIĆA DOLINE	Javni putevi -	265	0.00
267		002 020	12.08.1999	BOGOJEVIĆA DOLINE	Javni putevi -	265	0.00
268		002 020	12.08.1999	BOGOJEVIĆA DOLINE	Nekategorisani putevi -	951	0.00
282/1		002 020	12.08.1999	BOGOJEVIĆA DOLINE	Javni putevi -	220	0.00
285		002 020	12.08.1999	BOGOJEVIĆA DOLINE	Javni putevi -	265	0.00
301		002 021	12.08.1999	BOGOJEVIĆA DOLINE	Javni putevi -	340	0.00
380		002 021	12.08.1999	ROGOVI	Javni putevi -	736	0.00
381		002 1	12.08.1999	MILOVIĆA DOLINE	Javni putevi -	4605	0.00

Nikola Minic

02

Filpa
Minic
Zeljko
BT



Crna Gora

Vlada Crne Gore

Uprava za imovinu

Broj: 0201/ 2713

Podgorica, 26.03 2019 godine

Društvo sa ograničenom odgovornošću "VODOVOD I KANALIZACIJA" PODGORICA	
Primjeno:	28.03.2019
Org. jed.	307
7026	

5444/2

VODOVOD I KANALIZACIJA d.o.o.
n/r v.d. izvršnog direktora Filpa Makrida



Veza: Veza Vaš br.5444 od 13.03.2019.godine i
6289 od 13.03.2019.godine i 21.03.2019.godine

Poštovani,

Obratili ste nam se sa zahtjevom koji se odnosi na davanje saglasnosti za rekonstrukciju vodovoda sekundarne mreže u Lješanskoj nahiji. Kako navodite u svom zahtjevu postojeća vodovodna mreža u navedenim selima je dorajala i većim dijelom izvedena kroz privatne parcele, pa se iz tog razloga pristupilo izradi Glavnog projekta rekonstrukcije sekundarne mreže za sela Bigor i Brežine čime bi se osim zamjene materijala cjevovod položio u zoni seoskog puta. Time bi se tokom izgradnje i održavanja vodovodne mreže izbjegli problemi sa imovinsko pravnim odnosima.

Iz navedenih razloga neophodno Vam je saglasnost kako bi ste sproveli polaganje cjevovoda preko sledećih kat.parcela br.1788/1, 1787, 381, 449, 835, 1038 i 947 sve upisane u listu nepokretnosti br.94 KO Brežine Glavni grad Podgorica, zatim kat.parcele br.1627, 2798, 1827, 1867, 2022, 2797/1, 1762 i 1859 sve upisane u listu nepokretnosti br.23 KO Liješnje i kat.parcela br.2803/1, upisana u listu nepokretnosti br.341 KO Liješnje, Glavni grad Podgorica.

Imajući u vidu navedeno, Uprava za imovinu u skladu sa svojim nadležnostima koje su definisane članom 20 stav 2 alineja 2 Zakona o državnoj imovini (Sl list br.21/09 i 40/11) daje Vam saglasnost za rekonstrukciju sekundarne vodovodne mreže za sela Bigor i Brežine u Lješanskoj nahiji, shodno Odluci o postavljanju, građenju i uklanjanjanju lokalnih objekata od opšteg interesa na teritoriji Glavnog grada -Podgorice (Sl.list CG -opštinski propisi br.011/14 od 08.04.2014 godine) za gore navedene kat.parcele.

Filpa Makrida



Uprava za imovinu, Ul.Jovana Tomaševića br.2, 81000 Podgorica
Telefon:020/244-520, Fax: 020/244-520, 020/225-592

Na osnovu člana 4 stav 2 i člana 5 Odluke o postavljanju, građenju i uklanjanju lokalnih objekata od opšteg interesa na teritoriji Glavnog grada – Podgorice ("Sl.list CG – opštinski propisi", broj 11/14 i 9/18) i člana 71a stav 1 i člana 72 stav 1 tačka 17 Statuta Glavnog grada ("Sl.list RCG – opštinski propisi", broj 28/06 i "Sl.list CG – opštinski propisi", broj 39/10 i 18/12), Gradonačelnik Glavnog grada – Podgorice, donosi

ODLUKU

o određivanju lokacije sa elementima urbanističko - tehničkih uslova za izgradnju lokalnog objekta od opšteg interesa

- **Rekonstrukcija primarne vodovodne mreže od Bigora do Brežina u Lješanskoj nahiji u zahvatu Prostornog urbanističkog plana Pogorice**

Vrsta lokalnog objekta od opšteg interesa

Član 1

Ovom odlukom određuje se lokacija za rekonstrukciju primarne vodovodne mreže od Bigora do Brežina u Lješanskoj nahiji u zahvatu Prostornog urbanističkog plana Pogorice u Podgorici.

Programski zadatak za izradu glavnog projekta

Član 2

Glavni projekat rekonstrukcije primarne vodovodne mreže od Bigora do Brežina u Lješanskoj nahiji projektovati u skladu sa smjernicama Prostornog urbanističkog plana Pogorice i u skladu sa graf. prilogom "Pregledna situacija" koji je sastavni dio Odluke.

Glavni projekat predmetnog objekta, izrađuje se i reviduje na osnovu Odluke o lokaciji sa elementima urbanističko – tehničkih uslova, procedure definisane Zakonom o procjeni uticaja na životnu sredinu, uslova nadležnog preduzeća za oblast hidrotehničke infrastrukture i drugih uslova utvrđenih posebnim propisima, kao i važećim tehničkim normativima, standardima i normama kvaliteta.

Osnovni podaci o objektu

Član 3

Primarna vodovodna mreže od Bigora do Brežina u Lješanskoj nahiji u zahvatu Prostornog urbanističkog plana Pogorice prepoznata je kao objekat od opšteg

748/2	1	004 40	20.09.1999	LAZINE	Pomoćna zgrada GRAĐENJE	58	0.00
755		004 034	20.09.1999	RUPE	Javni putevi -	1790	0.00
772		004 036	20.09.1999	RUPE	Javni putevi -	310	0.00
844		004 021	20.09.1999	DONJI DO	Javni putevi -	777	0.00
878		004 022	20.09.1999	BRAJNA ZGRADA	Javni putevi -	1930	0.00
880		004 022	20.09.1999	RUPE	Javni putevi -	1858	0.00
888		004 022	20.09.1999	RUPE	Javni putevi -	4621	0.00
895		005 022	20.09.1999	KADINOV BRES	Javni putevi -	616	0.00
965/2		005 022	20.09.1999	BRAJNA ZGRADA	Javni putevi -	507	0.00
* 965/3		005 42	20.09.1999	BRAJNA ZGRADA	Javni putevi -	2487	0.00
* 965/4	1	005 42	20.09.1999	BRAJNA ZGRADA	Porodična stambena zgrada PRAVNI PROPIS	105	0.00
968		005 022	20.09.1999	QURKOVIĆA DO	Javni putevi -	1389	0.00
983		005 020	20.09.1999	MUDREŠA	Javni putevi -	1284	0.00
1009		005 020	20.09.1999	BOLJERODI	Javni putevi -	291	0.00
1092/2		005 43	20.09.1999	ZGRADE	Javni putevi -	1022	0.00
1097		005 020	20.09.1999	BOLJERODI	Javni putevi -	186	0.00
1181		005 020	20.09.1999	STUPOVI	Javni putevi -	1464	0.00
1252		005 013	20.09.1999	PAKLENICA	Javni putevi -	385	0.00
1286		005 013	20.09.1999	POKLJENICE	Neplodna zemljišta -	54	0.00
1286		005 013	20.09.1999	POKLJENICE	Javni putevi -	2731	0.00
1427		005 011	20.09.1999	LIJEŠNE	Javni putevi -	1335	0.00
1510		005 004	20.09.1999	POLINSKI DOLOVI	Javni putevi -	806	0.00
1567		006 007	20.09.1999	BIGOJ	Javni putevi -	435	0.00
1627		006 007	20.09.1999	BIGOJ	Javni putevi -	3106	0.00
1742		006 007	20.09.1999	DRAGOVIĆEVA ULICA	Javni putevi -	2039	0.00
1762		009 008	20.09.1999	BRANJEVINE	Javni putevi -	1939	0.00
* 1793		009 008	20.09.1999	ŠUME	Javni putevi -	415	0.00
1824		006 008	20.09.1999	BRANJEVINE	Javni putevi -	260	0.00
1827		006 008	20.09.1999	BRANJEVINE	Javni putevi -	245	0.00
1840		006 006	20.09.1999	STANKOVA RUPA	Javni putevi -	280	0.00
1859		006 006	20.09.1999	CEROVA RUPA	Javni putevi -	571	0.00
1867		006	20.09.1999	BRANJEVINE	Javni putevi	2042	0.00

		078					
2022		006 006	20.09.1999	VELJA RUPA	Javni putevi -	1625	0.00
2054		006 006	20.09.1999	DRAŽKOVA RUPA	Javni putevi -	764	0.00
2068		006 006	20.09.1999	STUPICE	Javni putevi -	1519	0.00
2079/1		005 010	20.09.1999	ZVJERAČKI DO	Njiva 5. klase -	37	0.24
2080		005 010	20.09.1999	ZVJERAČKI DO	Njiva 5. klase -	441	2.91
2082/1		005 010	20.09.1999	ZVJERAČKI DO	Pašnjak 7. klase -	696	0.21
2082/1		005 010	20.09.1999	ZVJERAČKI DO	Neplodna zemljišta -	174	0.00
2089		005 010	20.09.1999	RUPE	Pašnjak 6. klase -	383	0.19
2090		005 010	20.09.1999	RUPE	Njiva 5. klase -	563	3.72
2094		005 010	20.09.1999	KALIN RAZBOJ	Javni putevi -	998	0.00
2152		005 011	20.09.1999	IBROVIĆA RUPA	Javni putevi -	529	0.00
2153		005 011	20.09.1999	IBROVIĆA RUPA	Javni putevi -	1893	0.00
2212		005 011	20.09.1999	IBROVIĆA RUPA	Javni putevi -	3201	0.00
2217/8		005 42	20.09.1999	KUĆIŠTE	Javni putevi -	1251	0.00
2224		005 022	20.09.1999	KUĆIŠTE	Javni putevi -	659	0.00
2240		005 022	20.09.1999	DO	Javni putevi -	614	0.00
2248		005 011	20.09.1999	GORNJE RUDIME	Javni putevi -	102	0.00
2251		005 011	20.09.1999	DUBOKI DO	Javni putevi -	4475	0.00
2257		005 022	20.09.1999	BUJNE PLOČE	Javni putevi -	2287	0.00
2262		005 022	20.09.1999	BUJNE PLOČE	Javni putevi -	469	0.00
2299		005 024	20.09.1999	POD QAKONAC	Javni putevi -	1080	0.00
2348/2		005 036	20.09.1999	RUPE	Javni putevi -	130	0.00
2361		004 034	20.09.1999	GRAŠAR	Javni putevi -	804	0.00
2370		004 036	20.09.1999	GUVINO	Javni putevi -	280	0.00
2399		004 034	20.09.1999	VELA GOMILA	Javni putevi -	530	0.00
2415		005 023	20.09.1999	BATRIĆEVINE	Javni putevi -	3935	0.00
2439		008 023	20.09.1999	STARA ZGRADA	Javni putevi -	2482	0.00
2536		009 032	20.09.1999	KATARAC	Javni putevi -	479	0.00
2537		009 032	20.09.1999	KATARAC	Javni putevi -	3995	0.00
2549		009 032	20.09.1999	SADINJE	Javni putevi -	845	0.00
2556		009 033	20.09.1999	GORNJI RAVNI	Javni putevi -	1280	0.00

PODRUČNA JEDINICA
PODGORICA

Datum: 13.03.2019 12:32

KO: LIJEŠNJE

LIST NEPOKRETNOSTI 23 - PREPIS

Podaci o parceli

Broj/podbroj	Broj zgrade	Plan Skica	Datum upisa	Potes ili ulica i kućni broj	Način korišćenja Osnov sticanja	Površina m ²	Prihod
83		006 004	20.09.1999	SJEROŠ	Javni putevi -	765	0.00
107/2		001 004	20.09.1999	ČAPURI	Javni putevi -	485	0.00
116		001 004	20.09.1999	LIJANSKA STRANA	Javni putevi -	2601	0.00
156		005 012	20.09.1999	RUPICE	Javni putevi -	3714	0.00
180		002 013	20.09.1999	RAZBOJ	Javni putevi -	334	0.00
276		005 019	20.09.1999	TRNOVE	Javni putevi -	665	0.00
300		005 019	20.09.1999	POD BJELOM	Javni putevi -	95	0.00
414		004 037	20.09.1999	G.KOKOTI	Javni putevi -	460	0.00
447		004 035	20.09.1999	G.KOKOTI	Javni putevi -	355	0.00
469		004 035	20.09.1999	LEKIĆKI GRM	Javni putevi -	160	0.00
586/1		009 034	20.09.1999	RUPE	Javni putevi -	191	0.00
586/2		009 034	20.09.1999	RUPE	Javni putevi -	982	0.00
614		004 034	20.09.1999	STAN	Javni putevi -	4024	0.00
616/1		004 034	20.09.1999	STAN	Javni putevi -	7539	0.00
670		004 035	20.09.1999	MILANOV DO	Javni putevi -	150	0.00
671		004 035	20.09.1999	MILANOV DO	Javni putevi -	4964	0.00
679		004 037	20.09.1999	ZGRADE	Javni putevi -	1400	0.00
705		004 037	14.02.2019	ZGRADE	Javni putevi -	600	0.00
729		004 036	20.09.1999	LAZINE	Javni putevi -	915	0.00
748/1		004 40	20.09.1999	LAZINE	Javni putevi -	4375	0.00