
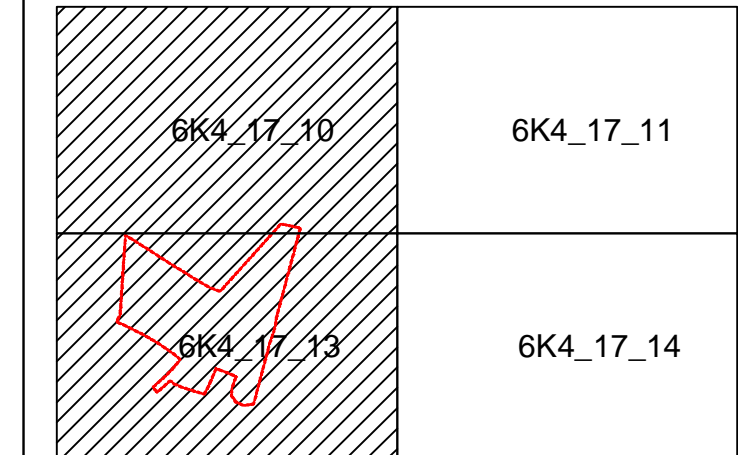


Veza listova

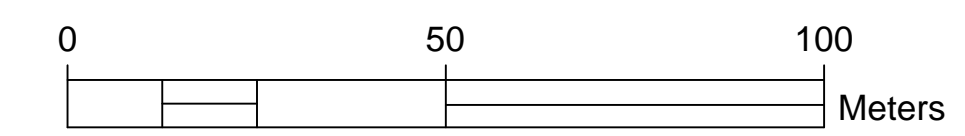



GLAVNI GRAD
PODGORICA

Koordinate granica zahvata plana

R.Br.	X	Y	R.Br.	X	Y	R.Br.	X	Y
1	6604036.87	4690011.79	18	6603757.48	4689734.32	35	6603825.27	4689645.30
2	6603993.77	4690020.67	19	6603771.97	4689722.01	36	6603838.29	4689671.75
3	6603860.72	4689873.00	20	6603766.92	4689715.45	37	6603846.40	4689690.39
4	6603855.69	4689873.49	21	6603761.68	4689709.04	38	6603850.69	4689702.12
5	6603837.77	4689879.99	22	6603756.27	4689702.77	39	6603859.72	4689684.44
6	6603803.21	4689900.23	23	6603750.68	4689696.67	40	6603891.74	4689674.74
7	6603769.49	4689921.52	24	6603744.92	4689690.72	41	6603886.19	4689659.98
8	6603765.89	4689923.08	25	6603738.99	4689684.94	42	6603885.05	4689640.50
9	6603726.88	4689947.86	26	6603732.90	4689679.33	43	6603891.69	4689634.61
10	6603709.07	4689959.51	27	6603711.99	4689670.60	44	6603892.56	4689629.22
11	6603703.30	4689963.35	28	6603711.21	4689649.38	45	6603911.47	4689620.36
12	6603678.41	4689978.98	29	6603742.58	4689668.53	46	6603933.84	4689623.73
13	6603663.12	4689974.46	30	6603746.17	4689671.80	47	6603969.74	4689759.40
14	6603650.06	4689961.91	31	6603749.72	4689675.13	48	6603976.40	4689777.58
15	6603651.22	4689963.38	32	6603757.68	4689668.35	49	6603982.67	4689800.31
16	6603688.36	4689777.54	33	6603776.88	4689660.42	50	6603983.11	4689809.71
17	6603721.21	4689759.09	34	6603797.34	4689653.88	51	6603986.38	4689822.96

Površina zahvata plana: 82170.66 m²



LSL "CENTRALNO GROBLJE GOLUBOVCI"

FAZA - PLAN

Naručilac: Agencija za izgradnju i razvoj Podgorice d.o.o.

LEGENDA:

- | | | | |
|--|--------------------------|--|--------------------------------------|
| | Stambeni objekat | | Granica plana |
| | Objekat (rusevina) | | Granica plana po programskom zadatku |
| | Objekat u privredi | | Spomenik |
| | Drveni objekat | | Bunar |
| | Objekat u izgradnji | | Cesma |
| | Trafika (kiosk) | | Livada, travnjak |
| | Stepenice | | Mješovita retka suma |
| | Terasa nadkrivena | | Drveni elektro stub |
| | Terasa otkrivena | | Gvozdeni elektro stub |
| | Zicna ograda | | Betonski elektro stub |
| | Drvena ograda na zidu | | Trafo betonski |
| | Zid kao ograda | | Dalekovod gvozdeni |
| | Gvozdena ograda na zidu | | PTT Stub |
| | Ziva ograda | | Elektricna kutija |
| | Zid od naslaganog kamena | | El. stub kontaktne mreze |
| | Zicna ograda na zidu | | Hidrant nadzemni |
| | Saobraćajni znakovi | | Vodovodni saht |
| | Bilbord | | |
| | Semafor | | |
| | Ulicna rasvjeta | | |
| | Kanalizacione sahte | | |
| | Slivnik | | |
| | Kontrolni centar | | |

Odluka o donošenju Lokalne studije lokacije
"CENTRALNO GROBLJE GOLUBOVCI"

Broj odluke: 02-030/16-1641
Podgorica, 23. decembra 2016. godine

SKUPŠTINA GLAVNOG GRADA - PODGORICE

Predsjednik skupštine: dr Đorđe Suhij

Obrađivač plana: Konzorcijum WINSOFT i CAU (Centar za arhitekturu i urbanizam)

odgovorni planer:	odgovorni projektant za izradu geodetskih podloga:	datum:
Srdan Pavičević, spec.sci.arh. (lic. br. 01-841/2)	Mr. Miloš Matković, dipl.inž.geodezije (lic. br. 01-11/3)	XII 2016

list broj:	naziv priloga:	razmjera:
01A	GEODETSKO KATASTARSKA PODLOGA SA GRANICOM ZAHVATA - reambulirana	1:1000