

GLAVNI GRAD PODGORICA

Odluka o donošenju Lokalne studije lokacije
"CENTRALNO GROBLJE GOLUBOVCI"

Broj odluke: 02-030/16-1641
Podgorica, 23. decembra 2016. godine

SKUPŠTINA GLAVNOG GRADA - PODGORICE

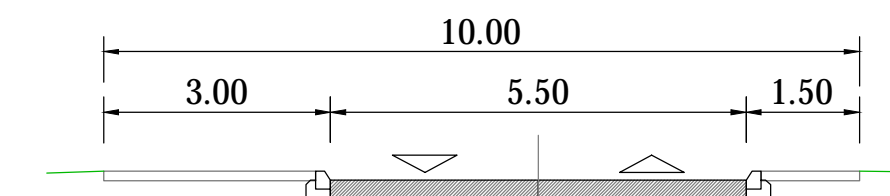
Predsjednik skupštine: dr Đorđe Suhij

KOORDINATE TAČKA OSOVINA I TJEMENA KRIVINA

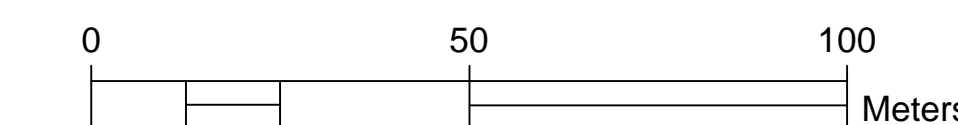

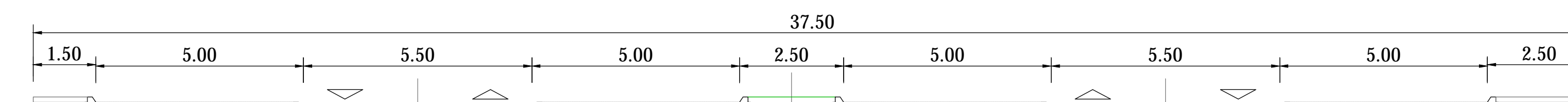
O1	6603716.60	4689654.99
O2	6603754.24	4689689.89
O3	6603766.89	4689703.96
O4	6604041.93	4690029.20
O5	6603797.56	4689670.60
O6	6603827.25	4689657.38
O7	6603804.88	4689687.04
O8	6603834.58	4689673.82
T1	6603789.97	4689720.72
T2	6603835.35	4689834.01
T3	6604017.71	4690036.41

KARAKTERISTIČNI POPREČNI PRESJECI

ULICA 1 - presjek 1-1



PARKING - presjek 2-2



LSL "CENTRALNO GROBLJE GOLUBOVCI"

FAZA - PLAN

Naručilac: Agencija za izgradnju i razvoj Podgorice d.o.o.

LEGENDA: Granica plana

- GRANICA URBANISTIČKE PARCELE
- OZNAKA URBANISTIČKE PARCELE
- SPRATNOST OBJEKTA
- GRADEVINSKA LINIJA
- REGULACIONA LINIJA

SAOBRAĆAJNA INFRASTRUKTURA

- OSOVINA SAOBRAĆAJNICE
- IVIČNJAK
- TROTOAR
- NIVELACIJA

Obrađivač plana: Konzorcijum WINSOFT i CAU (Centar za arhitekturu i urbanizam)

odgovorni planer:	planer:	datum:
Srdan Pavičević, spec.sci.arh. (lic. br. 01-841/2)	Nada Brajović, dipl. inž. građ. (lic. br. 10-4429/1)	XII 2016

list broj:	naziv priloga:	razmjera:
07	PLAN SAOBRAĆAJNE INFRASTRUKTURE	1:1000

