

Sekretarijat za planiranje
prostora i održivi razvoj
Sektor za izgradnju i
legalizaciju objekata
Broj: 08-352/19- 238
Podgorica, 24.04.2019. godine

DUP "Zabjelo 8"
Urbanistička parcela broj **UP C1.28**
Zona C, Blok 1

Sekretarijat za planiranje prostora i održivi razvoj, na osnovu Zakona o planiranju prostora i izgradnji objekata ("Sl.list CG" br.64/17), Uredbe o povjeravanju dijela poslova Ministarstva održivog razvoja i turizma jedinicama lokalne samouprave ("Službeni list Crne Gore" br.087/18 od 31.12.2018.godine), i podnijetog zahtjeva "INVESTAN" d.o.o. Podgorica izdaje:

URBANISTIČKO-TEHNIČKE USLOVE za izradu tehničke dokumentacije

za građenje objekta stanovanja srednje gustine, na urbanističkoj parceli UP C1.28, u zahvatu Detaljnog urbanističkog plana "Zabjelo 8" u Podgorici usvojen od strane SO Podgorice Odlukom broj 02- 030/18 - 1499 od 27.12.2018.godine

PODNOŠILAC ZAHTJEVA: "INVESTAN" d.o.o. Podgorica

POSTOJEĆE STANJE:

Na grafičkom prilogu geodetska podloga urbanistička parcela UP C1.28 je neizgrađena, kao i po listu nepokretnosti katastarske parcele broj 3698/21 i 3698/16 KO: Podgorica III.List nepokretnosti i kopija plana su sastavni dio ovih uslova.

PLANIRANO STANJE:

Urbanistička parcela broj **UP C1.28** Zona **C** Blok **1** definisana je na grafičkom prilogu „Parcelacija“ koji čini sastavni dio ovih uslova, i površine je 775,29m², prema analitičkim podacima plana. Građevinska linija definisana je koordinatnim tačkama na grafičkom prilogu "Parcelacija". Urbanistička parcela UPC1.28 nije vlasnički kompletirana.

Osnovna namena objekta:

Stanovanje srednje gustine od 120-250 stanovnika/ha.

Prateća namena objekta:

- moguća je organizacija sadržaja u funkciji trgovine, ugostiteljstva, usluga, administracije, kao i drugih sadržaja koji mogu podržati stanovanje kao primarnu namenu.
- parkinzi i garaže za smeštaj vozila korisnika (stanara i zaposlenih) i posetilaca;
- u okviru stanovanja kao pretežne namene moguća je organizacija stanovanja ili stanovanja i delatnosti. Delatnosti se mogu organizovati u kombinaciji sa stanovanjem u istom objektu i to u okviru prizemnih etaža. Delatnosti koje su u kombinaciji sa stanovanjem moraju biti kompatibilne sa istim odnosno da ne ugrožavaju funkciju stanovanja i životne sredine.

Vrste, tip i glavne tehnološke celine objekta:

Objekte postavljati kao slobodnostojeće na parceli a u okviru većih parcela moguće je formirati niz od više lamela ili kompleks pri čemu se objekat može postaviti i na granicu susedne parcele kao dvojni uz prethodnu saglasnost suseda s tim što oba objekta moraju predstavljati oblikovnu i prostornu celinu.

- Parametri gradnje:

blok	maksimalna spratnost	max. Indeks zauzetosti	max. Indeks izgrađenosti	min. udaljenost od granice susedne parcele
Blok1	P+3	0.4	1,2	2.0m

Gradnju do maksimalnih parametara moguće je vršiti fazno.

- U objektu je moguća izgradnja suterenske ili podrumskih etaža (broj etaža pod zemljom nije ograničen) već je u skladu sa uslovima lokacije. Ukoliko je u suterenskoj etaži organizovano garažiranje ili tehnička prostorija ista ne ulazi u obračun BRGP.
- Tavanski prostor u okviru objekta se može koristiti za stanovanje ukoliko visina zbog raspona krovne konstrukcije dozvoljava organizaciju stambenih prostorija, pri čemu se mogu praviti uvučene lođe, a osvetljenje može biti preko uvučenih lođa, krovnih prozora ili badža.
- *** Napomena:** parametri gradnje za svaku pojedinačnu urbanističku parcelu na nivou zone dati su u tabelama. Broj stambenih jedinica prikazan u tabelama nije obavezujući a broj parking mesta je u funkciji broja stambenih jedinica i površine u funkciji poslovanja.

Spratnost objekta:

- Maksimalna spratnost objekta je data u odnosu na veličinu parcele i pripadnosti parcele određenoj zoni ili bloku.
- Maksimalna spratnost je do P+4
- Maksimalni indeks zauzetosti do 0.4
- Maksimalni indeks izgrađenosti do 1.2

Maksimalni urbanistički pokazatelji i kapaciteti za svaku urbanističku parcelu (indeks zauzetosti, izgrađenosti i maksimalno dozvoljena spratnost), namena i površina planiranih objekata i drugo, dati su u tabelarnom prikazu po urbanističkim parcelama.

- Za obračun visine građevine, merena između gornjih kота međуетаžnih konstrukcija iznosi:
 - za garaže i tehničke prostorije do 3,0 m;
 - za stambene etaže do 3,5 m;
 - za poslovne etaže do 4,5 m;
 - izuzetno za osiguranje prolaza za pristup interventnih i dostavnih vozila, najveća visina prizemne etaže na mestu prolaza iznosi 4,5 m.

Maksimalni dozvoljeni kapaciteti objekta (broj stanova):

- Nove objekte graditi u skladu sa parametrima gradnje. U okviru objekta je moguće organizovati do 4 stambene jedinice.

Situacioni plan sa granicama urbanističke parcele i odnosima prema susednim parcelama:

- Granice urbanističkih parcela sa svim potrebnim elementima za obeležavanje dati su u grafičkom prilogu „Plan parcelacije, regulacije i UTU“
- Minimalna udaljenost novog objekta od susedne parcele je 2m. Novi objekat je moguće postaviti i na granicu parcele, graditi ga kao dvojni ili u nizu ili ga postaviti na manjem odstojanju od 2m od susedne parcele, ali uz međusobnu saglasnost suseda i uz uslov da se prema susedu ne mogu otvarati otvori.

Građevinska linija:

- Građevinska linija je linija na zemlji (GL 1) i predstavlja liniju do koje se može graditi. Geodetski elementi za obeležavanje građevinske linije, odnosno koordinate tačaka građevinske linije su dati u grafičkom prilogu „Plan parcelacije, regulacije i UTU“.
- Planom je data i *privremena građevinska linija na zemlji (GL1pr)* koja je definisana zonom zaštite koridora postojećeg dalekovoda. Ona predstavlja liniju do koje se mogu graditi objekti do trenutka izmeštanja dalekovoda. U slučaju gradnje pre izmeštanja dalekovoda potrebno je pribaviti posebne uslove i saglasnosti nadležnog elektroprivrednog preduzeća. Nakon izmeštanja dalekovoda, objekti se mogu graditi do definisane građevinske linije GL1.
- Građevinske linije su definisane na nivou blokova. Građevinska linija je uglavnom na 5m od regulacione linije izuzev na potezima gde su već izgrađeni objekti ili gde oblik parcele ne dozvoljava veće odstojanje od regulacione linije, u ovim slučajevima građevinska linija je na 3m od regulacione. Nove objekte postavljati na ili iza zadate građevinske linije.
- Položaj građevinske linije je obavezujući za novoplanirane objekte.

Nivelacione kote objekata:

Kotu poda prizemlja objekta postaviti u skladu sa nivelacijom saobraćajnice u kontaktu, kotama postojećih susednih objekata, kao i kotama terena u neposrednom okruženju.

Maksimalna kota prizemlja objekta u odnosu na saobraćajnicu odnosno okolni teren može biti 1m.

TABELARNI PRIKAZ ZA URBANISTIČKU PARCELU C1.28:

POSTOJEĆE STANJE						
Broj UP	Površina UP (m ²)	Spratnost	P pod objektom (m ²)	BRP (m ²)	Iz	li
UP C1.28	775,29	/	0,00	0,00	0,00	0,00

ZONA C BLOK 1	PLANIRANO STANJE površine za stanovanje srednje gustine										
	Broj UP	MAX spratnost	P pod objektom (m ²)	BRP (m ²)	Iz	li	Dozvoljene vrste građenja	Postavljane objekte	Namena	Broj stamb. jedin.	Broj stanovnika
UP C1.28	P+3	310,12	930,35	0,40	1,20	nova gradnja	slobodnostojeći	stambeno-poslovni	7	21	7

OBLIKOVANJE I MATERIJALIZACIJA:

Fasade (vrsta materijala):

- U izgradnji objekata treba koristiti elemente tradicionalne arhitekture tog podneblja ukomponovane na savremen način, prirodne materijale i dr.
- Fasade objekata su predviđeni od kvalitetnog i trajnog materijala i kvalitetno izvedeni.

Krovni pokrivač (vrsta materijala, nagib):

- Projektovati kose krovne ravni propisanog nagiba za ovo podneblje uz korišćenje elemenata tradicionalne arhitekture i prirodne materijale ukomponovane na savremen način.
- Krovni pokrivači su predviđeni od kvalitetnog i trajnog materijala i kvalitetno izvedeni.
- Za sve objekte se preporučuju kosi krovovi, dvovodni ili četvorovodni, a kod komplikovanijih objekata i kombinovani, nagib krovnih ravni je u funkciji odabranog krovnog pokrivača. Krovni pokrivač je crep, tegola, lim ili neki drugi kvalitetan materijal.

USLOVI ZA PEJZAŽNO UREĐENJE LOKACIJE:

Zelenilo stambenih objekata i blokova

Blokovsko zelenilo kao kategorija zelenih površina može se smatrati jednom od najvažnijih kategorija zelenila grada, a jedan od razloga je taj što se veliki deo aktivnosti gradskog stanovništva odvija upravo u stambenom bloku. Prostor unutar stambenih blokova i objekata potrebno je oplemeniti zelenilom koje pored estetskih ima izražene i druge funkcije: socijalne, zaštitne, rekreacione i dr. U okviru ovog zelenila treba predvideti: pešačke staze, travnjake za igru i odmor, prostor za igru dece i rekreaciju odraslih, kao i zelenilo parking prostora i „niša“ za kontejnere. Pešačke komunikacije, staze i aleje na teritoriji stambenog bloka projektuju se vodeći računa o najkraćim pravcima ka glavnim sadržajima. U tom smislu otvorene površine bloka neophodno je, dobrom organizacijom prostora, učiniti prijatnim mestom, kako za igru dece, tako i za miran odmor odraslih, ali i prolaznicima, koji su upućeni ka nekim drugim sadržajima. Prilikom projektovanja voditi računa o izboru vrsta, osunčanosti, položaju drveća u odnosu na objekte i instalacije, izboru mobilijara, funkcionalnosti pešačkih staza i platoa i izboru zastora.

Kako je u okviru ove kategorije planirano i stanovanje u kombinaciji sa različitim delatnostima, mešovite namene različitog tipa, tako i uređenje prostora podrazumeva korišćenje izrazito dekorativnih vrsta i ne pretrpavanje zasalom površine oko poslovnih prostora. U zavisnosti od procentualne zastupljenosti stambenih jedinica, zavisi i način organizovanja blokovskog zelenila.

Kod stambenih objekata gde je stanovanje zastupljeno u najvećem procentu, prilikom izgradnje zelenih površina formirati grupacije četinara i lišćara, koristiti soliternu sadnju za naglašavanje ulaza, obezbediti travne površine i izbegavati vrste sa plitkim korenom. Kompozicija zelenila na ovim površinama treba da se odlikuje jednostavnim oblicima i čistim koloritnim rešenjima, ne treba primenjivati mnoštvo biljnih vrsta, obilje različitih prostornih oblika i kombinacije boja. Radi boljeg održavanja koristiti vrste koje ne zahtevaju specijalne uslove. Miran odmor i pasivnu rekreaciju planirati u neposrednom okruženju.

Zelenilo u okviru ostalih kategorija mešovite namene potrebno je organizovati na takav način da ističe ostale namene u okviru stambenog bloka. Preporučuje se upotreba izrazito dekorativnih vrsta koje treba dodatno da oplemene prostor, a koje su istovremeno prilagođene na date uslove sredine i stvaraju prijatan ambijent za boravak stanovnika.

Koncept otvorenih površina tj. izgradnja „zelenog bloka“ daje opštu atmosferu naselju i predstavlja okosnicu slike naselja.

UREĐENJE TERENA:

Sastavni dio projektne dokumentacije je i projekat uređenja terena za pripadajuću lokaciju. Istim će se definisati svi potrebni sadržaji koji obuhvataju: unutrašnje saobraćajne površine, hortikulturno uređenje sa urbanom opremom i mobilijarom.

Lokaciju nivelisati tako da se pristupnom saobraćajnicom i susjednim parcelama predstavlja prostornu cjelinu, uz uslova da projektovani nagibi riješe pitanje odvodnjavanja površinskih voda prema ulici.

Obradom površina partera izvršiti njegovu diferencijaciju po nemjeni, uz primjenu trajnih, savremenih materijala, i obezbijediti jedinstvo sa prostornim cjelinama objekata u zoni.

U okviru lokacija projektovati rasvjetu u skladu sa propisima.

ETAPNOST REALIZACIJE:

Realizacija sadržaja u okviru pojedinačnih parcela moguće je pristupiti fazno zavisno od potrebe investitora, s tim što svaka faza treba da predstavlja celinu.

Eventualnu etapnost građenja objekta treba predvidjeti tehničkom dokumentacijom pri čemu svaka etapa mora predstavljati funkcionalnu celinu.

OSTALI USLOVI:

1. Proračune za objekat raditi na IX (deveti) stepen seizmičkog intenziteta po MCS skali. Projektom predvidjeti sve potrebne mjere zaštite od požara, kao i druge uslove za zaštitu od elementarnih nepogoda i tehničko-tehnoloških i drugih nesreća, u skladu sa vežećim propisima i od nadležnog organa pribaviti saglasnost na isti.

2. Ukoliko se planira djelatnost koja može imati značajni uticaj na životnu sredinu i zdravlje ljudi, potrebno je projekat uskladiti sa Zakonom o procjeni uticaja na životnu sredinu odnosno pristupiti izradi Elaborata u skladu sa navedenim Zakonom.

3. Potrebno je omogućiti pristup licima smanjene pokretljivosti i licima sa invaliditetom u sve objekte koji svojom funkcijom podrazumijevaju prisustvo građana. Kroz objekte gdje je omogućen rad licima sa invaliditetom neophodno je obezbijediti uslove za njihovo nesmetano kretanje, rad i boravak, u skladu sa važećim zakonskim propisima.

4. Prije izrade tehničke dokumentacije investitor je obavezan, shodno članu 7 Zakona o geološkim istraživanjima („Sl.list RCG", broj 28/93, 27/94 i 26/07) izraditi Projekat o geološkim istraživanjima i obezbijediti Elaborat o rezultatima izvršenih geomehaničkih istraživanja tla za predmetnu lokaciju.

5. Područje Podgorice karakteriše submediteranska klima sa vrlo dugim, toplim i sušnim ljetima, a blagim i kišovitim zimama. Višegodišnjom analizom meteoroloških uslova utvrđeno je da Podgorica ima:

- srednju godišnju temperaturu od 15,5°C (prosječno najhladniji mjesec je januar sa 5°C), a najtopliji jul sa 26,7°C),
- 2450 sunčanih sati (102 dana), (najsunčaniji mjesec je juli, a najmanje sunčan mjesec je decembar),
- srednji godišnji prosjek padavina od 169 mm (najveši u decembru 248 mm, najmanji u julu 42 mm),
- prosječnu relativnu godišnju vlažnost vazduha 63,6% (max. vlažnost je u novembru 77,2%, a min. u julu 49,4%),

- dominantan sjeverni vjetar sa max. brzinom od 34,80 m/sec (123km/h), sa pritiskom od 75,7 kp/m², najčešće u zimskom periodu sa prosječno 20,8 dana,
- srednji vremenski period u kome je potrebno grijanje je od 10. novembra do 30. marta. Prije projektovanja navedene podatke potrebno je provjeriti i kompletirati od Republičkog hidrometeorološkog zavoda Podgorica.

6. Glavni projekat raditi u skladu sa ovim uslovima, uslovima javnih preduzeća za oblast infrastrukture, važećem Zakonu, vežećim tehničkim propisima, normativima i standardima za projektovanje, izgradnju i korišćenje ove vrste objekata, a na osnovu projektnog zadatka investitora.

INFRASTRUKTURA:

7. Priključenje objekta na javnu saobraćajnu mrežu obezbijediti prema uslovima datim u grafičkom prilogu „Saobraćaj“ ovih uslova, u skladu sa propisima.

Parkiranje i garažiranje je planirano u okviru parcele. Garaže i drugi pomoćni objekti mogu se graditi kao drugi isključivo prizemni objekat na parceli pri čemu se ne smeju prekoračiti parametri gradnje zadati za čitavu parcelu.

Parkiranje u okviru plana treba da zadovolje sledeće normative i to:

- stanovanje na 1.000 m² - 15 pm (lokalni uslovi min. 12, a max. 18 pm)
- proizvodnja na 1.000 m² - 20 pm (6-25 pm)
- fakulteti na 1.000 m² - 30 pm (10-37 pm)
- poslovanje na 1.000 m² - 30 pm (10-40 pm)
- trgovina na 1.000 m² - 60 pm (40-80 pm)
- hoteli na 1.000 m² - 10 pm (5-20 pm)
- restorani na 1.000 m² - 120 pm (40-200 pm)

8. Projektovanje elektroenergetskih instalacija i napajanje predmetnog objekta električnom energijom izvesti prema grafičkom prilogu ovih uslova. Električne instalacije projektovati i izvesti u skladu sa vežećim propisima i standardima i na iste pribaviti saglasnost od nadležnog preduzeća. Mjesto i način priključenja objekta na elektroenergetsku mrežu odrediće nakon izrade projektne dokumentacije stručne službe CEDIS-a.

DUP-om "Zabjelo 8" snabdijevanje električnom energijom objekta na urbanističkoj parceli C1.28, zona trafostanica TR 9 planirano je iz trafostanice MBTS 10/0,4kV "Zabjelo 3", 1x630kVA.

9. Instalacije vodovoda i kanalizacije projektovati u svemu prema važećim propisima i normativima za tu vrstu objekata, a priključiti ih na gradsku distributivnu mrežu prema uslovima d.o.o. "Vodovod i kanalizacija" - Podgorica.

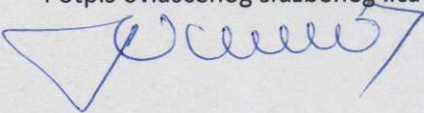
U prilogu se daju trase postojećih i DUP-om planiranih vodova.

Projekat hidrotehničkih instalacija raditi u skladu sa važećim tehničkim propisima i normativima.

10. Priključenje predmetnog objekta na tk mrežu investitor će izvesti prema grafičkom prilogu ovih uslova. Tk instalacije projektovati i izvesti u skladu sa vežećim propisima i standardima i na iste pribaviti saglasnost od nedležnog preduzeća.

11. Sastavni dio ovih uslova su i grafički prilozi.

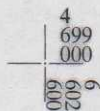
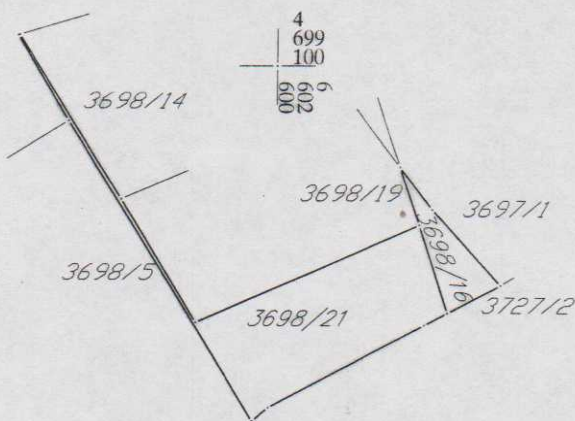
Dostavljeno:
 -Podnosiocu zahtjeva
 -U spise predmeta
 -a/a

OBHRAĐIVAČI URBANISTIČKO-TEHNIČKIH USLOVA:	
Arh.Samira Vesnić,dipl.ing.	
Vlatko Mijatović,tehničar	Vlatko Mijatović
OVLAŠĆENO SLUŽBENO LICE II ZA IZGRADNJU I LEGALIZACIJU OBJEKATA	Arh.Samira Vesnić,dipl.ing.
M.P.	Potpis ovlaštenog službenog lica 
PRILOZI	
<ul style="list-style-type: none"> -Grafički prilozi iz planskog dokumenta -tehnički uslovi u skladu sa posebnim propisom -List nepokretnosti i kopija plana -Dokaz o uplati naknade za izdavanje utu-a 	<p>Tehnički uslovi priključenja broj 113UP1-095/19-4307 od 19.04.2019.god. od "Vodovod i kanalizacija" d.o.o. Podgorica</p> <p>List nepokretnosti 8076-izvod broj 101-956-14737/2019od 20.03.2019.god. i kopija plana broj 956-101-1575/19 od 29.03.2019.god.</p> <p>Uplatnica za naknadu od 50€ od 13.03.2019.god.</p>



KOPIJA PLANA

Razmjera 1: 1000



IZVOD IZ DIGITALNOG PLANA
Obradio: 

PODRUČNA JEDINICA PODGORICA

Broj: 101-956-14737/2019

Datum: 20.03.2019

KO: PODGORICA III

Na osnovu člana 173 Zakona o državnom premjeru i katastru nepokretnosti ("Sl. list RCG" br. 29/07, "Sl. list CG" br. 73/10, 032/11, 040/11, 043/15, 037/17 i 17/18), postupajući po zahtjevu SEKT.ZA IZGR.I LEGAL.OBJEKATA 08-352/19-238 956-101-1575/19, , izdaje se

LIST NEPOKRETNOSTI 7938 - PREPIS

Podaci o parcelama									
Broj	Podbroj	Broj zgrade	Plan Skica	Datum upisa	Potes ili ulica i kućni broj	Način korišćenja Osnov sticanja	Bon. klasa	Površina m ²	Prihod
3698	16		35 21	07/04/2017	ZABJELO	Livada 4. klase ODRŽAJ,POKLON		74	0.35
3698	21		35 21	07/04/2017	ZABJELO	Livada 4. klase ODRŽAJ,POKLON		428	2.01
								502	2.36

Podaci o vlasniku ili nosiocu				
Matični broj - ID broj	Naziv nosioca prava - adresa i mjesto		Osnov prava	Obim prava
0912953210230	VUKČEVIĆ RISTO MIRKO LJUBOVIĆ BR.58 Podgorica		Svojina	1/1

Podaci o teretima i ograničenjima							
Broj	Podbroj	Broj zgrade	PD	Redni broj	Način korišćenja	Datum upisa Vrijeme upisa	Opis prava
3698	16			2	Livada 4. klase	28/12/2015 9:53	ZABILJEŽBA ANEKSA BR. 1 UGOVORA O ZAJEDNIČKOJ IZGRADNJI INDIVIDUALNIH STAMBENIH OBJEKTA BR. UZZ 1305/15 - 21.12.2015.G. ZAKLJUČEN IZMEDJU VUKČEVIĆ DANICE KAO INVESTITOR I I STAN PROM DOO KAO INVESTITOR II
3698	21			1	Livada 4. klase	23/11/2018 9:8	ZABILJ.UG.O ZAJEDNIČKOJ IZGRADNJI STAMBENOG OBJEKTA-ORTAKLUKU UZZ 1564/18 OD 14.11.2018 G IZMEDJU VUKČEVIĆ MIRKA I STAN PROM DOO

Taksa je oslobođena na osnovu člana 13 i 14 Zakona o administrativnim taksama ("Sl.list RCG" br. 55/03, 46/04, 81/05 i 02/06, "Sl.list CG" 22/08, 77/08, 03/09, 40/10, 20/11, 26/11, 56/13, 45/14, 53/16 i 37/17). Naplata naknade oslobođena je na osnovu člana 174 Zakona o državnom premjeru i katastru nepokretnosti ("Sl. list RCG" br. 29/07, "Sl. list CG" br. 73/10, 032/11, 040/11, 043/15, 037/17 i 17/18).



Marko Bulatović, dipl. prav.

Sekretarijat za planiranje
prostora i održivi razvoj
Sektor za izgradnju i
legalizaciju objekata
Broj: 08-352/19- 238
Podgorica, 24.04.2019. godine

DUP "Zabjelo 8"
Urbanistička parcela broj UP C1.28
Zona C, Blok 1



K-1:1000

Naziv grafičkog priloga
GEODETSKA PODLOGA

Grafički prilog
br.1

Sekretarijat za planiranje
prostora i održivi razvoj
Sektor za izgradnju i
legalizaciju objekata
Broj: 08-352/19- 238
Podgorica, 24.04.2019. godine

DUP "Zabjelo 8"
Urbanistička parcela broj UP C1.28
Zona C, Blok 1



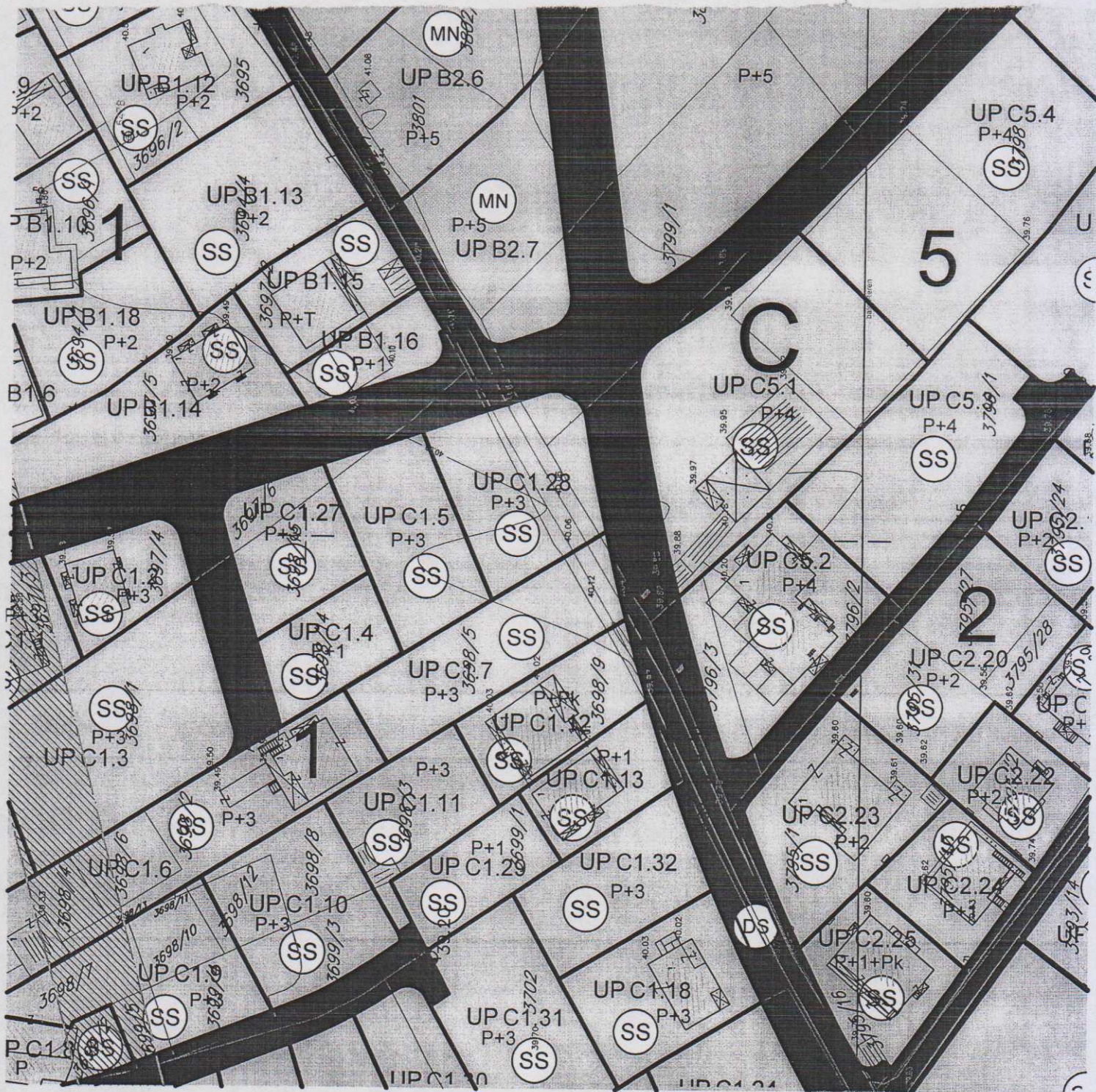
R-1:1000

Naziv grafičkog priloga
ANALIZA POSTOJEĆEG STANJA
VALORIZACIJA OBJEKATA

Grafički prilog
br.2

Sekretarijat za planiranje
prostora i održivi razvoj
Sektor za izgradnju i
legalizaciju objekata
Broj: 08-352/19- 238
Podgorica, 24.04.2019. godine

DUP "Zabjelo 8"
Urbanistička parcela broj UP C1.28
Zona C, Blok 1



Površine za stanovanje srednje gustine

R-1:1000	Naziv grafičkog priloga NAMJENA POVRŠINA	Grafički prilog br.3
----------	---	-------------------------

Sekretarijat za planiranje
prostora i održivi razvoj
Sektor za izgradnju i
legalizaciju objekata
Broj: 08-352/19- 238
Podgorica, 24.04.2019. godine

DUP "Zabjelo 8"
Urbanistička parcela broj UP C1.28
Zona C, Blok 1

	Naziv grafičkog priloga PARCELACIJA,REGULACIJA I UTU	Grafički prilog br.4
--	---	-------------------------

Sekretarijat za planiranje
prostora i održivi razvoj
Sektor za izgradnju i
legalizaciju objekata
Broj: 08-352/19- 238
Podgorica, 24.04.2019. godine

DUP "Zabjelo 8"
Urbanistička parcela broj UP C1.28
Zona C, Blok 1

33	6602486.21	4699163.28
34	6602617.09	4699054.02
35	6602620.68	4699060.44
36	6602604.04	4699111.32

R-1:1000	Naziv grafičkog priloga KOORDINATE TAČAKA GRADJEVINSKIH LINIJA	Grafički prilog br.5
----------	---	-------------------------

Sekretarijat za planiranje
prostora i održivi razvoj
Sektor za izgradnju i
legalizaciju objekata
Broj: 08-352/19- 238
Podgorica, 24.04.2019. godine

DUP "Zabjelo 8"
Urbanistička parcela broj UP C1.28
Zona C, Blok 1

2573	6602588.85	4699066.44
2574	6602596.71	4699053.63
2575	6602601.40	4699045.99
2912	6602621.09	4699049.60
2913	6602625.88	4699057.39
2914	6602622.44	4699067.93
2915	6602618.71	4699079.33

R-1:1000	Naziv grafičkog priloga KOORDINATE TAČAKA PARCELACIJE	Grafički prilog br.6
----------	--	-------------------------

Sekretarijat za planiranje
 prostora i održivi razvoj
 Sektor za izgradnju i
 legalizaciju objekata
 Broj: 08-352/19- 238
 Podgorica, 24.04.2019. godine

DUP "Zabjelo 8"
 Urbanistička parcela broj UP C1.28
 Zona C, Blok 1



R-1:1000	Naziv grafičkog priloga SAOBRAĆAJ, NIVELACIJA I REGULACIJA	Grafički prilog br.7
----------	---	-------------------------

Sekretarijat za planiranje
prostora i održivi razvoj
Sektor za izgradnju i
legalizaciju objekata
Broj: 08-352/19- 238
Podgorica, 24.04.2019. godine

DUP "Zabjelo 8"
Urbanistička parcela broj UP C1.28
Zona C, Blok 1

LEGENDA:



Postojeća trafostanica




Postojeći elektrovod 10kV



Postojeći elektrovod 35kV



Postojeći elektrovod 10kV koji se ukida



Postojeći elektrovod 35kV koji se ukida



Planirana trafostanica



Planirani elektrovod 10kV



Planirani elektrovod 35kV



Granica traforeona

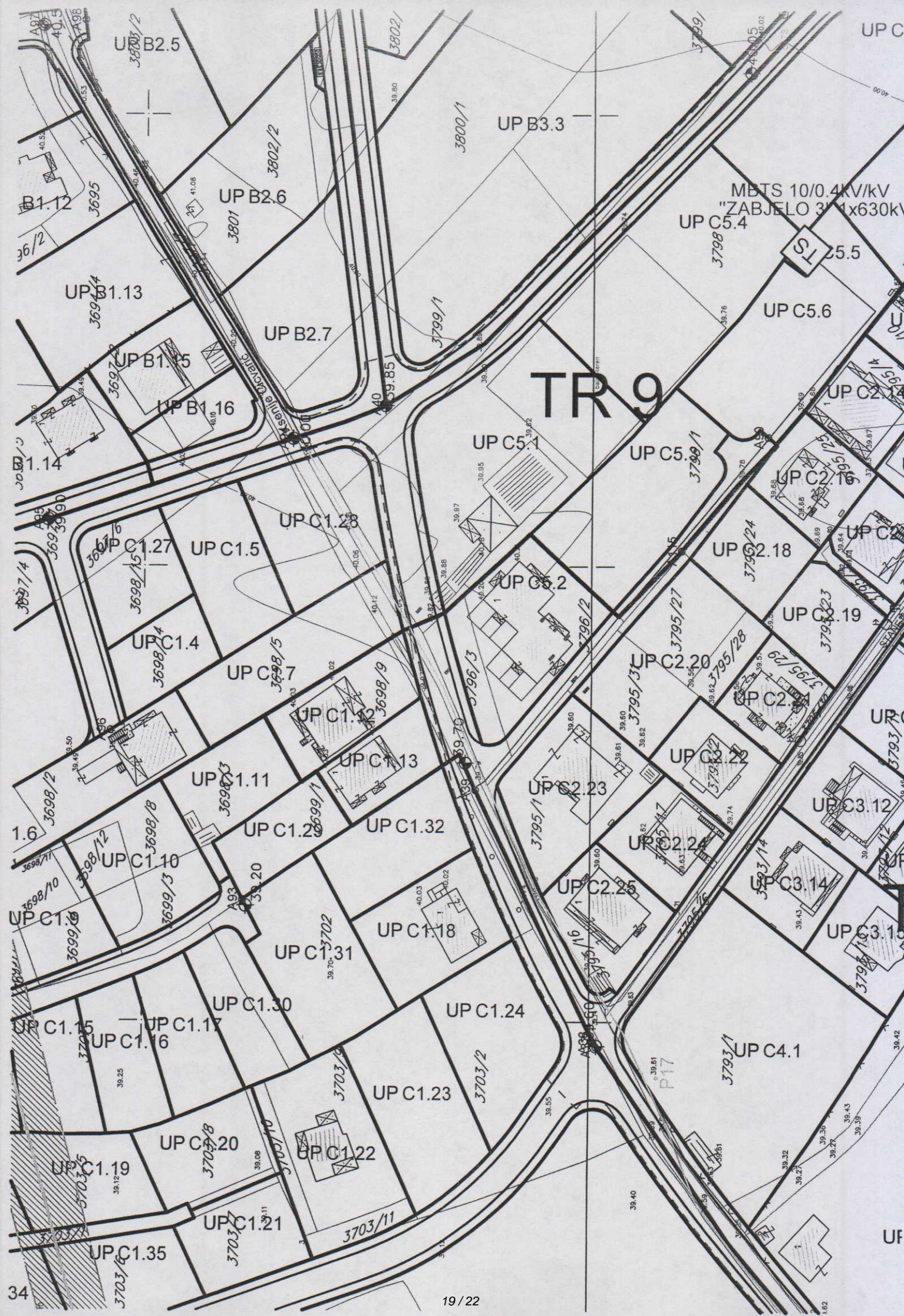
TR 6

Oznaka traforeona

R-1:1000

Naziv grafičkog priloga
ELEKTROENERGETSKA INFRASTRUKTURA

Grafički prilog
br.8



TR 9

MBTS 10/0.4KV/KV
"ZABJELO 3x1x630KV"

UP C5.5

UP C5.6

UP C2.14

UP C2.16

UP C2.17

UP C2.18

UP C2.19

UP C2.20

UP C2.20

UP C2.21

UP C2.22

UP C3.12

UP C3.14

UP C3.15

UP C4.1

UP C1.23

UP C1.31

UP C1.30

UP C1.20

UP C1.35

UP C1.21

UP C1.22

UP C1.18

UP C1.29

UP C1.32

UP C1.10

UP C1.11

UP C1.13

UP C1.12

UP C1.7

UP C1.4

UP C1.5

UP C1.28

UP B1.16

UP B1.15

UP B1.13

UP B2.6

UP B2.7

B1.12

UP B2.5

UP B3.3

3800/1

3802/1

3802/2

3799/1

3799/1

3796/3

3795/1

3703/2

3703/11

3703/8

3699/3

3698/5

3698/15

3698/4

3698/2

3698/2

3799/1

3795/27

3795/31

3795/16

3793/1

3793/14

3793/11

3799/1

3798

3798

3798

3798

3798

3798

3798

3798

3798

3798

3798

3798

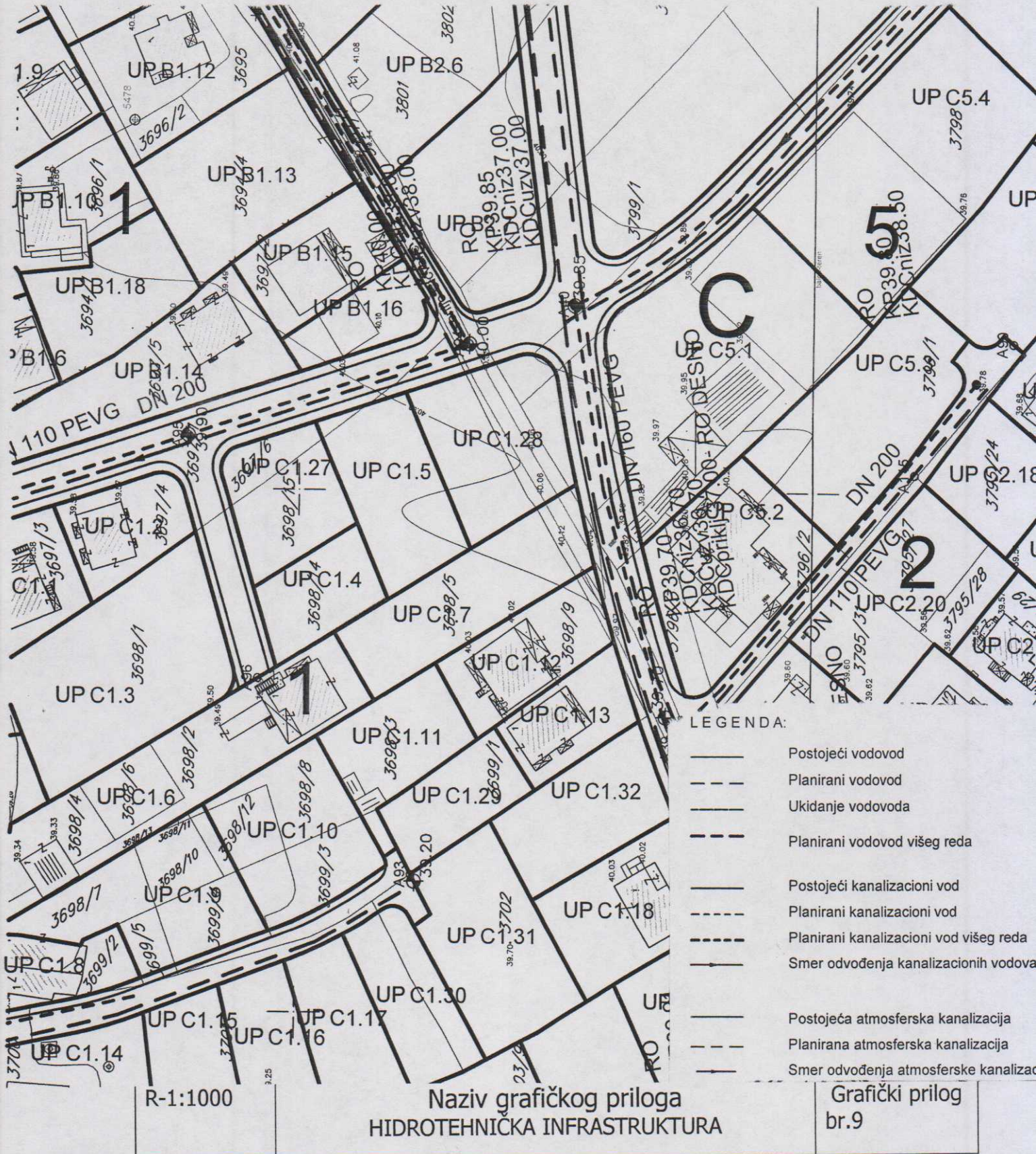
3798

3798

3798

Sekretarijat za planiranje
 prostora i održivi razvoj
 Sektor za izgradnju i
 legalizaciju objekata
 Broj: 08-352/19- 238
 Podgorica, 24.04.2019. godine

DUP "Zabjelo 8"
 Urbanistička parcela broj UP C1.28
 Zona C, Blok 1



- LEGENDA:
- Postojeći vodovod
 - - - Planirani vodovod
 - Ukidanje vodovoda
 - - - Planirani vodovod višeg reda
 - Postojeći kanalizacioni vod
 - - - Planirani kanalizacioni vod
 - - - Planirani kanalizacioni vod višeg reda
 - Smer odvođenja kanalizacionih vodova
 - Postojeća atmosferska kanalizacija
 - - - Planirana atmosferska kanalizacija
 - Smer odvođenja atmosferske kanalizacije

R-1:1000
 Naziv grafičkog priloga
HIDROTEHNIČKA INFRASTRUKTURA
 Grafički prilog
 br.9

Sekretarijat za planiranje
 prostora i održivi razvoj
 Sektor za izgradnju i
 legalizaciju objekata
 Broj: 08-352/19- 238
 Podgorica, 24.04.2019. godine

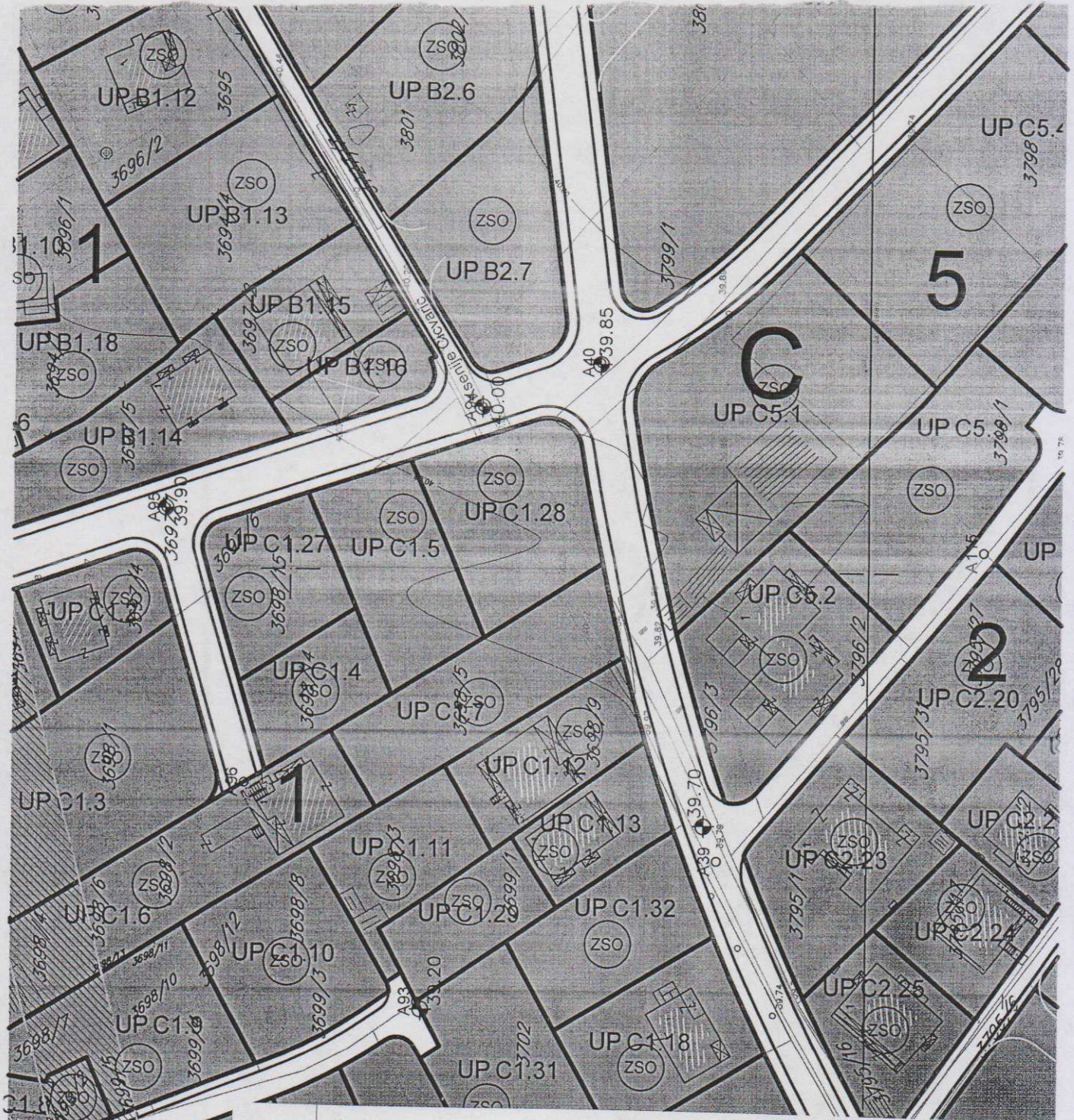
DUP "Zabjelo 8"
 Urbanistička parcela broj UP C1.28
 Zona C, Blok 1



R-1:1000	Naziv grafičkog priloga TELEKOMUNIKACIONA INFRASTRUKTURA	Grafički prilog br.10
----------	---	--------------------------

Sekretarijat za planiranje
 prostora i održivi razvoj
 Sektor za izgradnju i
 legalizaciju objekata
 Broj: 08-352/19- 238
 Podgorica, 24.04.2019. godine

DUP "Zabjelo 8"
 Urbanistička parcela broj UP C1.28
 Zona C, Blok 1



Zelenilo stambenih objekata i blokova

R-1:1000	Naziv grafičkog priloga PLAN ZELENIH I SLOBODNIH POVRŠINA	Grafički prilog br.11
----------	--	--------------------------