

1.



**CRNA GORA
GLAVNI GRAD PODGORICA**

SEKRETARIJAT ZA PLANIRANJE PROSTORA I ODRŽIVI RAZVOJ GLAVNI GRAD PODGORICA

Na osnovu člana 74. Zakona o planiranju prostora i izgradnji objekata ("Sl.list CG" br.64/17), Uredbe o povjeravanju dijela poslova Ministarstva održivog razvoja i turizma jedinicama lokalne samouprave ("Službeni list Crne Gore" br.068/17 od 20.10.2017.godine i br.087/18 od 31.12.2018 godine), DUP »Dahna 2« usvojen Odlukom SO Podgorica broj 02-030/18-700 od 12.09.2018. godine. evidentiran u Registru planske dokumentacije Ministarstva održivog razvoja i turizma na dan 08.04.2019.godine.

Podnietog zahtjeva: Radović Mirko, zahtjevom broj 08-352/19-160.

IZDAJE URBANISTIČKO TEHNIČKE USLOVE

za izgradnju objekata na urbanističkoj parceli br.11 KO Dajbabe u zahvatu DUP-a »Dahna 2«



1

1.

CRNA GORA
GLAVNI GRAD PODGORICA
Sekretarijat za planiranje prostora
I održivi razvoj
Broj: 08-352/19-160
Podgorica, 08.04.2019.godine

DUP »Dahna 2«
urbanistička parcela br. 11
Zona A

URBANISTIČKO - TEHNIČKI USLOVI ZA IZGRADNJU OBJEKATA

PRAVNI OSNOV:

Sekretarijat za planiranje, uređenje prostora i zaštitu životne sredine Glavni Grad Podgorica, na osnovu člana 74. Zakona o planiranju prostora i izgradnji objekata ("Sl.list CG" br.64/17), Uredbe o povjeravanju dijela poslova Ministarstva održivog razvoja i turizma jedinicama lokalne samouprave ("Službeni list Crne Gore" br.68/17 od 20.10.2017.godine I br.087/18 od 31.12.2018 godine), DUP »Dahna 2« usvojen Odlukom SO Podgorica broj 02-030/18-700 od 12.09.2018. godine. evidentiran u Registru planske dokumentacije Ministarstva održivog razvoja i turizma na dan 08.04.2019.godine.

URBANISTIČKO-TEHNIČKI USLOVI:

Za izradu tehničke dokumentacije

Za izgradnju objekta na površinama stanovanje srednje gustine (SMG)-evidentirano u grafičkom prilogu „plan namjene površina“, na urbanističkoj parceli br 11, Zona A

PODNOŠIOCI ZAHTJEVA:

Radović Đ. Mirko

POSTOJEĆE STANJE:

Uz predmetni zahtjev nalazi se kopija plana i list nepokretnosti br. 698 KO Dajbabe, izdati od Uprave za nekretnine - područne jedinice Podgorica i isti su sastavni dio ovih UTU.

PLANIRANO STANJE :

Namjena parcele odnosno lokacije:

Za predmetnu urbanističku parcelu planirana je „stanovanje srednje gustine“ (SMG)- grafički dio „plan namjene“.

Urbanistička parcela broj **11, Zona A**, definisana je koordinatnim tačkama kako je prikazano u grafičkom prilogu "parcelacija".

Predmetnim grafičkim prilogom definisana je građevinska linija ii planirana osovina saobraćajnice.

Uslovi za uređenje prostora

Nivelacija se bazira na postojećoj nivelaciji ulične mreže i terena. Nove saobraćajnice se povezuju na već nivelaciono definisane.

1.

Regulaciona linija je linija koja dijeli javnu površinu od površina namijenjenih za druge namjene. Rastojanje između dvije regulacione linije definiše profil saobraćajno infrastrukturnog koridora.

Građevinska linija definiše granicu iznad i ispod površine zemlje do koje se može graditi objekat i definisana je grafički i opisno.

Građevinska linija za nove objekte je linija do koje je dozvoljena gradnja i unutar koje se objekat razvija i oblikuje. Definisana je u odnosu na saobraćajnice i u odnosu na liniju urbanističke parcele susjeda, što omogućava očitavanje neophodnih elemenata za prenošenje na teren.

Građevinska linija uz frekventnije saobraćajnice data je na 5m od granice urbanističke parcele, dok je uz manje frekventne saobraćajnice i kolske pješačke površine, građevinska linija na 3m od granice urbanističke parcele.

Građevinska linija prikazana na grafičkim priložima koja prelazi preko postojećih objekata se odnosi na novu gradnju i dogradnju na urbanističkim parcelama. Nadgradnja postojećih objekata, koji se ovim planom zadržavaju, a nisu dostigli dozvoljene parametre, dozvoljena je u gabaritu postojećeg objekta i nad gabaritom dogradnje definisane zdatim građevinskim linijama.

Građevinska linija podzemne etaže može biti do min. 1,00 m do susjedne parcele.

Građevinska linija dogradnje prema susjednim parcelama je na min. 3,0m ili na manjem odstojanju uz prethodnu saglasnost susjeda.

Kote koje su date u nivelacionom planu nijesu uslovne. Detaljnim snimanjem terena i izradom glavnih projekata saobraćajnica moguće su manje korekcije kota iz plana na način da se obezbijedi odvođenje atmosferskih voda sa lokacije principom samoodvodnjavanja.

Vertikalni gabarit definisan je spratnošću označenom na grafičkom prilogu kao granična spratnost, do koje se objekat može graditi.

Namjena površina data je u skladu sa "Pravilnikom o bližem sadržaju i formi planskog dokumenta (kriterijumima namjene površina) elementima urbanističke regulacije i jedinstvenim grafičkim simbolima".

Uređenje terena

Obavezna je izrada projekta uređenja terena kojim će se predvidjeti zadržavanje i unapređivanje arhitekture partera u skladu sa namjenom objekta, čuvanje postojećeg zelenila i novo ozelenjavanje autohtonim zelenilom.

Na osnovu Separata koji je dat DUP-om »Dahna 2«, daju se sledeće smjernice za izgradnju objekta (uz napomenu da u tekstualnom djelu nema »stanovanja srednje gustine« već se isto odnosi na »stanovanje male gustine« kako je dato u tabeli)

STANOVANJE MALE GUSTINE

OPŠTE SMJERNICE

- Maksimalni indeks zauzetosti je 0.3
- Maksimalni indeks izgrađenosti je 0.9
- Maksimalna BGP objekata za stanovanje je 500 m² sa najviše 4 stambene jedinice.
- Maksimalna površina prizemlja je 200 m².
- Maksimalna spratnost objekata je P+2.

1.

Na području DUP-a površine za stanovanje su definisane sljedećim urbanističkim parametrima:

- Za urbanističke parcele površine do 666,66 m² maksimalni indeks zauzetosti je 0.30, dok maksimalni BGP objekta iznosi 500,00 m².
- Za parcele veće od 666,66 m² ovi parametri se ne primjenjuju, već je maksimalna površina prizemlja objekta 200,00 m², a maksimalna BGP objekta iznosi 500,00 m².

Za urbanističke parcele čije prostorne mogućnosti ne dozvoljavaju primjenu prethodno navedenih pravila, planski parametri su definisani u skladu sa konkretnim uslovima urbanističke parcele.

U površinama za stanovanje mogu se dozvoliti i prodavnice (do 450m²) i zanatske radnje (do 150m²) koje ni na koji način ne ometaju osnovnu namjenu i koje služe svakodnevnim potrebama stanovnika područja, poslovne djelatnosti koje se mogu obavljati u stanovima, kao i ugostiteljski objekti (do 250m²) i manji objekti za smještaj, objekti za upravu, vjerski objekti, objekti za kulturu, zdravstvo i sport i ostali objekti društvenih djelatnosti koji služe potrebama stanovnika područja.

Krovove stambenih objekata raditi kose, dvovodne ili viševodne a daje se mogućnost projektovanja ravnog krova. Projektovanje mansardnog krova nije dozvoljeno.

Na površinama stanovanja male gustine dozvoljava se i izgradnja pomoćnog (ekonomskog) objekta uz stambeni objekat, i njegova maksimalna površina od 30 m² je uključena u ukupne parametre date u tabeli.

Parcele se mogu ograditi zidanom ogradom do visine 1.0m (računajući od kote trotoara) odnosno transparentnom ili živom ogradom do visine 1.60m sa cokolom od kamena ili betona visine 0.60m. Zidane i druge vrste ograda postavljaju se tako da ograda, stubovi ograde i kapije budu na parceli koja se ograđuje.

Neophodno je obezbijediti min. 30-40% zelenih površina u okviru parcele.

Urbanističke parcele date u grafičkim priložima mogu se udruživati ukoliko je to zahtjev investitora uz poštovanje ukupnih parametara datih u tabeli.

PLANIRANI OBJEKTI

U zoni DUP-a, po planiranim intervencijama predviđena je izgradnja objekata uz ispunjavanje propisanih uslova.

- Maksimalna površina horizontalnog gabarita i BGP objekta data je u tabeli.
- Građevinska linija prikazana u grafičkom prilogu, označena sa GL1, takođe predstavlja i građevinsku liniju GL2. Građevinske linije su date grafički i definisane su koordinatama karakterističnih tačaka što omogućava očitavanje neophodnih elemenata za prenošenje na teren. Građevinska linija prema susjednoj urbanističkoj parceli definisana je grafički, i predviđena je na min 3,00m (izuzetno, ovo odstojanje može biti i manje uz saglasnost susjeda).
- Građevinska linija podzemne etaže koja je u funkciji garažiranja može biti do 1,0m od granice urbanističke parcele.
- Površina podrumске i suterenske etaže ne ulazi u obračun BGP u slučaju kada je namjena garažiranje, servisni prostori neophodni za funkcionisanje podzemne garaže i tehnički sistemi objekta.
- Namjena objekta je za stanovanje sa mogućnošću korišćenja prizemlja.
- Spratnost objekta data je u grafičkom dijelu i tabelarnom prikazu Plana.

1.

Za urbanističke parcele čije prostorne mogućnosti ne dozvoljavju izgradnju slobodnostojećeg individualnog objekta, predviđa se izgradnja dvojnog objekta ili objekta u nizu, što je u grafičkom prilogu *Parcelacije i regulacije* definisano građevinskim linijama. Za ove predmetne urbanističke parcele, nije potrebna saglasnost susjeda za izgradnju predmetnih objekata.

Formiranje otvora na objektu prema susjednim parcelama moguće je pod uslovom da je udaljenost objekta od granice parcele minimum 2,0 m. Izuzetno je moguće formiranje otvora na objektu u slučaju manjeg odstojanja od granice parcele uz prethodnu saglasnost susjeda i u slučajevima kada je granica urbanističke parcele prema zelenoj površini.

Daje se mogućnost izgradnje garaže ili prizemnog pomoćnog objekta na parceli, uz uslov da se ispoštuju ukupni planski parametri (odstojanje od susjeda, indeks zauzetosti i indeks izgrađenosti).

Krovove raditi kose, dvovodne ili viševodne a daje se mogućnost projektovanja ravnog krova. Projektovanje mansardnog krova nije dozvoljeno.

Parcele se mogu ograditi zidanom ogradom do visine 1.0m (računajući od kote trotoara) odnosno transparentnom ili živom ogradom do visine 1.60m sa cokolom od kamena ili betona visine 0.60m. Zidane i druge vrste ograda postavljaju se tako da ograda, stubovi ograde i kapije budu na parceli koja se ograđuje.

Neophodno je obezbijediti min. 30-40% zelenih površina u okviru parcele.

Podrumske i suterenske etaže koje se koriste za garažiranje ne ulaze u obračun BGP. Obavezno je obezbijediti parkiranje unutar objekta ili na parceli prema normativima datim u Poglavlju „Saobraćaj“.

URBANISTIČKO TEHNIČKI USLOVI ZA NESMETANO KRETANJE LICA SA POSEBNIM POTREBAMA

Kretanje lica sa posebnim potrebama omogućiti projektovanjem oborenih ivičnjaka na mjestu pješačkih prelaza, kao i povezivanjem rampom denivelisanih prostora, obezbjeđenjem dovoljne širine, bezbjednih nagiba i odgovarajućom obradom površina.

Potrebno je omogućiti pristup lica sa posebnim potrebama u sve objekte koji svojom funkcijom podrazumjevaju prisustvo građana koji nisu zaposleni u radnim organizacijama. Kroz objekte u kojima je omogućen rad licima sa posebnim potrebama neophodno je obezbijediti nesmetano kretanje kolica, pristup u odgovarajuće dimenzionisane liftove i sanitarne prostorije. Prilikom izrade tehničke dokumentacije za predmetne objekte, obavezno je implementiranje odredbi iz Pravilnika o bližim uslovima i načinu prilagođavanja objekata za pristup i kretanje lica smanjene pokretljivosti i lica sa invaliditetom (Službeni list Crne Gore, br.48/13 i 44/15).

Rampa za savladavanje visinske razlike do 120cm, u unutrašnjem ili spoljašnjem prostoru može imati dopušteni nagib do 1:20(5%), a izuzetno, za visinsku razliku do 76cm, dopušteni nagib smije biti do 1:12(8,3%).

OBLIKOVANJE PROSTORA I MATERIJALIZACIJA

Rješavanjem zahtjeva korisnika za gradnjom novih ili intervencijama na postojećim objektima, uz striktnu kontrolu tehničke dokumentacije i realizacije, dopriniće se unapređenju arhitektonskih i likovnih vrijednosti samih objekata, a samim tim i ukupne slike naselja i grada. Arhitektonske

1.

volumene objekata potrebno je pažljivo projektovati sa ciljem dobijanja homogene slike naselja i grada.

Visine objekata su date na grafičkim priložima kao spratnost objekata uz pretpostavljen disciplinovan odnos korisnika, naročito kod novoplanirane gradnje, vodeći računa o susjednim objektima i opštoj slici naselja i grada.

Fasade objekata kao i krovne pokrivače predvidjeti od kvalitetnog i trajnog materijala i kvalitetno ugraditi. Za sve stambene i poslovne objekte se planiraju krovovi po izboru projektanta, a u skladu sa postojećom arhitekturom i kulturnim nasljeđem.

Enterijeri poslovnih prostora moraju biti u odgovarajućem odnosu sa objektom u kome se nalaze. Urbana oprema mora biti projektovana, birana i koordinirana u okviru pretežne namjene datog prostora.

Ozelenjavanje vršiti autohtonim vrstama u skladu sa preporukama u prilogu pejzažne arhitekture. Postojeće zelenilo maksimalno sačuvati i oplemeniti.

Rasvjetu prostora kolskih i pješačkih komunikacija treba izvesti pažljivo odabranim rasvjetnim tijelima, sa dovoljnim osvjetljenjem za potrebe normalne funkcije prostora.

Svi priključci telefonske i električne mreže će se raditi podzemno.

Sve priključke raditi prema UTU-ima iz plana i uslovima priključenja dobijenim od nadležnih Javnih preduzeća.

Svi objekti moraju biti izgrađeni prema važećim propisima za građenje u seizmičkim područjima.

URBANISTIČKI POKAZATELJI

| Broj Urb. Par. | Površina urb. par. (m ²) | POSTOJEĆE STANJE | | | | | PLANIRANO STANJE | | | | | Namjena |
|----------------|--------------------------------------|------------------------------------|-----------------------|---------|--------------|----------------|--|--------------|---------------------------|----------------|------------|-------------------------|
| | | Površina prizem. (m ²) | BGP (m ²) | Spratn. | Indeks zauz. | Indeks izgrađ. | Max površina prizemlja (m ²) | Indeks zauz. | Max BGP (m ²) | Indeks izgrađ. | Max sprat. | |
| 11 | 861 | / | / | / | / | / | 200 | 0,23 | 500 | 0,58 | P+2 | stanovanje male gustine |

Uslovi za zaštitu i unapređenje životne sredine:

Koncepcija optimalnog korišćenja prostora, koja treba da je rezultat svakog detaljnog plana u osnovi predstavlja akt zaštite životne sredine. Naime, životna sredina se štiti kroz korišćenje na adekvatan način i pod odgovarajućim uslovima.

Prostorno rješenje DUP-a rađeno je na osnovu principa očuvanja životne sredine. Za osnovne zahteve sa ovog stanovišta uzeti su:

- da se voda, zemljište i vazduh liše svakog zagađenja uvođenjem adekvatne infrastrukture, a da aktivnosti na prostoru DUP-a ne ugrožavaju životnu sredinu
- da gustine stanovanja budu u realnim okvirima
- da se postigne optimalan odnos izgrađenog i slobodnog prostora
- da se postigne potrebna količina zelenila za optimalnu zaštitu vazduha
- da se obezbijede odgovarajući prateći sadržaji stanovanja
- da se izvrši zaštita frekventnih koridora saobraćaja
- da se iskoriste sve prirodne pogodnosti za razvoj, a ne samo rast naselja
- da se za prostor precizno definiše nadležnost i vlasništvo

Za sve objekte koji su predmet ovog Plana, a koji mogu da dovedu do zagađivanja životne sredine, obavezna je izrada Procene uticaja zahvata na životnu sredinu, shodno odredbama Zakona o procjeni uticaja na životnu sredinu ("Sl. list RCG" br. 80/05).

Konstruktivni sistem:

Konstrukciju objekta racionalno prilagoditi arhitektonskom rješenju uz pridržavanje važećih propisa i pravilnika iz ove oblasti:

- PBAB 87 /"Sl.list SFRJ" 11/87/;
- Pravilniku o tehničkim normativima za izgradnju objekata visokogradnje u seizmičkim područjima /SL.list SFRJ" broj 31/81, 49/82, 21/88 i 52/90;
- Korisna opterećenja stambenih i javnih zgrada (JUS U.C7.121 /1988)
- Opterećenje vjetrom (JUS U.C7.110 /1991 , JUS U.C7.111 /1991, JUS U.C7.112 /1991 , JUS U.C7.113 /1991)
- Pravilnik o tehničkim normativima za temeljenje građevinskih objekata
- Pravilnik o tehničkim normativima za zidane zidove (sl . list SFRJ br. 87 /91)

Smjernice za povećanje energetske efikasnosti i korišćenje obnovljivih izvora energije

Održivoj potrošnji energije treba dati prioritet racionalnim planiranjem potrošnje, i implementacijom mjera energetske efikasnosti u sve segmente energetskog sistema.

Održiva gradnja je svakako jedan od značajnijih segmenata održivog razvoja koji uključuje:

- Upotrebu građevinskih materijala koji nisu štetni po životnu sredinu;
- Energetsku efikasnost zgrada;
- Upravljanje otpadom nastalim prilikom izgradnje ili rušenja objekata.

Energetski i ekološki održivo graditeljstvo teži:

- Smanjenju gubitaka toplote iz objekta poboljšanjem toplotne zaštite spoljnih elemenata i povoljnim odnosom osnove i volumena zgrade;
- Povećanju toplotnih dobitaka u objektu povoljnom orijentacijom zgrade i korišćenjem sunčeve energije;
- Korišćenju obnovljivih izvora energije u zgradama (biomasa, sunce, vjetar itd.);
- Povećanju energetske efikasnosti termoenergetskih sistema.

Cilj sveobuhvatne uštede energije, a time i zaštite životne sredine je stvoriti preduslove za sistemsku sanaciju i rekonstrukciju postojećih zgrada, a zatim i povećanje obavezne toplotne zaštite novih objekata. Prosječne stare kuće godišnje troše 200-300 kWh/m² energije za grijanje, standardno izolovane kuće ispod 100, savremene niskoenergetske kuće oko 40, a pasivne 15 kWh/m² i manje. Energijom koja se danas potroši u prosječnoj kući u Crnoj Gori, možemo zagrijati 3-4 niskoenergetske kuće ili 8-10 pasivnih kuća.

Nedovoljna toplotna izolacija dovodi do povećanih toplotnih gubitaka zimi, hladnih spoljnih konstrukcija, oštećenja nastalih vlagom (kondenzacijom) kao i pregrijavanja prostora ljeti.

Posljedice su oštećenja konstrukcije, nekonforno i nezdravo stanovanje i rad. Zagrijavanje takvih prostora zahtjeva veću količinu energije što dovodi do povećanja cijene korišćenja i održavanja prostora, ali i do većeg zagađenja životne sredine. Poboljšanjem toplotno izolacionih karakteristika zgrade moguće je postići smanjenje ukupnih gubitaka toplote za cca 40-80%.

Energetskom obnovom starih objekata, moguće je postići uštedu u potrošnji toplotne energije od preko 60%. Osim zamjenom prozora, najveće uštede se mogu postići izolacijom spoljašnjih zidova. Dodatna ulaganja u toplotnu izolaciju pri obnovi već dotrajale fasade kreću se u ukupnoj cijeni sanacije fasade 20-40%, što daje povoljne ekonomske rezultate u poređenju sa dugoročnim uštedama koje se postižu.

1.

Kod gradnje novih objekata važno je već u fazi idejnog rješenja u saradnji sa projektantom predvidjeti sve što je potrebno da se dobije kvalitetna i optimalna energetska efikasna zgrada.

Zato je potrebno:

- Analizirati lokaciju, orijentaciju i oblik objekta;
- Primjeniti visoki nivo toplotne izolacije kompletnog spoljnog omotača objekta i izbjegavati toplotne mostove;
- Iskoristiti toplotne dobitke od sunca i zaštititi se od pretjeranog osunčanja;
- Koristiti energetska efikasna sistema grijanja, hlađenja i ventilacije, i kombinovati ga sa obnovljivim izvorima energije.

INFRASTRUKTURA:

Saobraćaj

Kolski pristup predmetnom urb. parceli omogućiti preko saobraćajnica sekundarne mreže u skladu sa graf. prilogom »Saobraćaj«.

Elementi situacionog rješenja kontaktne saobraćajne mreže prikazani su na grafičkim priložima ovih uslova.

U zoni zahvata plana parkiranje, za novoplanirane objekte kao i za objekte koji se rekonstruišu u smislu povećanja horizontalnih i vertikalnih gabarita, treba rješavati u okviru sopstvene urbanističke parcele shodno sledećim normativima:

| | | |
|---------------|-------------------------------|--------------------------|
| - Stanovanje | (na 1000 m ²) | 12 parking mjesta; |
| - Proizvodnja | (na 1000 m ²) | 14 parking mjesta; |
| - Fakulteti | (na 1000 m ²) | 22 parking mjesta; |
| - Poslovanje | (na 1000 m ² BRGP) | 20 parking mjesta; |
| - Trgovina | (na 1000 m ²) | 40 parking mjesta; |
| - Hoteli | (na 1000 m ²) | 7 parking mjesta; |
| - Restorani | (na 1000 m ²) | 76 parking mjesta; |

Normativi su preuzeti iz PUP-a Podgorice i Pravilnika o bližem sadržaju i formi planskog dokumenta, a saglasno stepenu motorizacije u Podgorici uz sagledavanje mogućnosti prostora. Parkiranje može biti rješeno kao površinsko na parceli ili smješteno u podzemnim etažama ili prizemlju planiranih objekata. Garaže u podzemnim etažama treba povezati sa pristupnom saobraćajnicom izlazno – ulaznim rampama max nagiba 12% (15%).

Potrebe za parkiranjem kod svih novoplaniranih objekata treba rešavati u okviru urbanističke parcele, a broj parking mjesta mora da zadovolji potrebe za parkiranjem korisnika, saglasno navedenim normativima.

Parkiranje može biti organizovano i u višeetažnim nadzemnim ili podzemnim garažama.

Podzemne garaže je neophodno organizovati na parceli objekata van javnog zemljišta. Shodno interesovanju Investitora, moguće je objediniti dvije ili više podzemnih garaža susjednih urbanističkih parcela u jednu tehničku i funkcionalnu cjelinu.

Prilikom projektovanja garaža projektant je obavezan da poštuje Pravilnik o tehničkim zahtjevima za zaštitu garaža za putničke automobile od požara i eksplozija („Službeni list CG, br. 9/12“). Visina etaža garaže je od (2.40 - 3.0) m. Dimenzije parking mjesta su 2.5x5.00m. Uslovi za prikupljanje vode za pranje i čišćenje garaže, tretman i eventualno prepumpavanje prije priključka na vanjsku infrastrukturu dati su u poglavlju

1.

„Hidrotehnička infrastruktura“. Maksimalni podužni nagib ulazno-izlaznih rampi je $i_r=12\%$ za otkrivene i 15% za pokrivene. Kontakt rampe sa parkirnom pločom mora da zadovolji vertikalne uslove prohodnosti mjerodavnog vozila, pa se zaobljuje kružnim lukom manjim od 20m ili ublažava polunagibom. Usled nedostatka prostora za organizovanje rampi na parceli, vezu je moguće ostvariti i garažnim liftom. Garažni lift je teretni lift koji služi za spuštanje automobila zajedno sa vozačem sa ulaznog nivoa na nivo garaže namjenjen za parkiranje.

Gabarit podzemne garaže može biti veći od gabarita objekta, ukoliko ne postoje neka druga tehnička ograničenja kojima bi se ugrozila bezbednost susjednih objekata. Građevinska linija ispod površine zemlje, kada je u pitanju prostor namijenjen za garažiranje, može biti maksimalno do 1.0 m od granice urbanističke parcele.

Raspored parking mjesta i gabarit podzemne garaže, kao i raspored i broj ulazno-izlaznih rampi biće konačno definisan kroz izradu Glavnih projekata objekata, što zavisi od raznih faktora, prije svega od arhitektonskog rješenja objekta, konstruktivnog sistema garaže, rasporeda vertikalnih komunikacija i sl.

Prije izrade Glavnog projekta konstrukcije podzemne garaže Investitor je obavezan da izvrši geomehanička i geotehnička ispitivanja terena.

Najmanje 5% od ukupnog broja parking mjesta mora biti namijenjeno licima smanjene pokretljivosti. Takođe, prilikom projektovanja vertikalnih komunikacija u garažama mora se voditi računa o potrebama savladavanja većih visinskih razlika invalidskim kolicima, te za stare, bolesne i osobe sa štapom ili štakama. Ako u garaži ima više liftova, barem jedan mora ispunjavati zahtjeve za invalidna lica i on mora biti označen propisanim znakom.

Projektom uređenja terena obuhvatiti sve kolske i pješačke površine unutar urb. parcele. Revizijom projekta obuhvatiti fazu saobraćaja.

Elektroenergetika :

Elektroenergetske instalacije objekata projektovati odnosno izvesti prema:

- Pravilniku o tehničkim normativima za elektroinstalacije niskog napona ("Sl. list SRJ", broj 28/95).
 - Pravilniku o tehničkim normativima za zaštitu objekata od atmosferskog pražnjenja ("Sl. list SRJ", broj 11/96),
 - Jugoslovenski standardi - Električne instalacije u zgradama. Zahtjevi za bezbjednost JUS NB2741, JUSNB2743 JUSNB2752
 - kao i svim drugim važećim pravilnicima i standardima za ovu vrstu objekata.
- Pri izradi projekta poštovati Tehničke preporuke EPCG (koje su dostupne na sajtu EPCG) :
- Tehnička preporuka za priključenje potrošača na niskonaponsku mrežu TP-2 (dopunjeno izdanje)
 - Tehnička preporuka – Tipizacija mjernih mjesta
- Mjesto i način priključenja objekta na elektroenergetsku mrežu odrediće nakon izrade projektne dokumentacije stručne službe CEDIS-a.

Mjesto i način priključenja objekta na elektroenergetsku mrežu odrediće nakon izrade projektne dokumentacije stručne službe CEDIS-a.

1.

Telekomunikaciona mreža:

Shodno članu 26 stav 2 Zakona o elektronskim komunikacijama (Službeni list 50/08) investitor mora graditi pretplatničke komunikacione kablove, kablove za ka-blovsku distribuciju i zajednički antenski sistem.

TK mrežu projektovati odnosno izvesti prema : Pravilniku o tehničkim i drugim uslovima za projektovanje, izgradnju i korišćenje elektronske komunikacione mreže, elektronske komunikacione infrastrukture i povezane opreme u objektima (Sl.list CG broj 41/15).

Hidrotehničke instalacije :

Instalacije vodovoda i kanalizacije projektovati u svemu prema važećim propisima i normativima za tu vrstu objekata, a priključiti ih na gradsku distributivnu mrežu prema uslovima DOO "Vodovod i kanalizacija" - Podgorica.

U prilogu se daju trase postojećih i DUP-om planiranih vodova.

Projekat hidrotehničkih instalacija raditi u skladu sa važećim tehničkim propisima i normativima.

Metereološki podaci:

Područje Podgorice karakteriše submediteranska klima sa vrlo dugim, toplim i sušnim ljetima, a blagim i kišovitim zimama. Višegodišnjom analizom meteoroloških uslova utvrđeno je da Podgorica ima:

- srednju godišnju temperaturu od 15,5 °C (prosječno najhladniji mjesec je januar sa 5 °C) a najtopliji jul sa 26,7 °C);
- 2450 sunčanih sati (102 dana). Najsunčaniji mjesec je juli a najmanje sunčan mjesec je decembar
- srednji godišnji prosjek padavina od 169 mm (najveći u decembru 248 mm, najmanji u julu 42 mm);
- prosječenu relativnu godišnju vlažnost vazduha 63,6% 8max. vlažnost je u novembru 77,2%, a min. u julu 49,4%;
- dominantan sjeverni vjetar sa max. brzinom od 34,80 m/sec (123 km/h) sa pritiskom od 75,7 kPa/m², najčešće u zimskom periodu sa prosječeno 20,8 dana;
- srednji vremenski period u kome je potrebno grijanje je od 10 novembra do 30 marta.

Prije projektovanja navedene podatke potrebno je provjeriti i kompletirati od Republičkog hidrometeorološkog zavoda.

Podaci o nosivosti tla i nivou podzemnih voda:

Nosivost terena iznosi 300-500 kN/m².

Geološku gradnju terena čine šljunkovi i pjeskovi neravnomyernog granilomerijskog sastava i promjenljivog stepena vezivosti. Nekada posve nevezani sedimenti, a nekad pravi konglomerati, praktično nestišljivi koji se drže ne samo u vertikalnim odsjecima već i u potkopinama i svodovima.

Navedene litološke strukture su veoma dobro vodopropustljive, mada na mjestima gdje su dominantni konglomerati površinske vode se duže zadržavaju.

Nivo podzemnih voda je više od 4,00 m ispod kote terena.

OSTALI USLOVI :

Projekat uraditi u skladu sa izdatim urbanističko-tehničkim uslovima kod ovlašćenog privrednog društva koje je upisano u centralni registar Privrednog suda za obavljanje djelatnosti izrade

1.

tehničke dokumentacije I koje ispunjavaju uslove propisane Zakonom o uređenju prostora i izgradnji objekata (» Sl.List CG«, broj 064/17 od 06.10.2017 godine).

Projektnu dokumentaciju, reviziju tehničke dokumentacije uraditi u skladu sa Zakona o uređenju prostora i izgradnji objekata (» Sl.List CG«, broj 064/17 od 06.10.2017 godine) a u skladu sa Pravilnikom o načinu izrade, razmjeri I bližoj sadržini tehničke dokumentacije

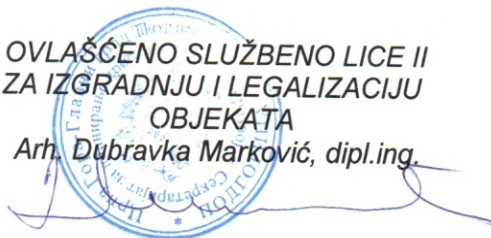
DOSATAVLJENO: Podnosiocu zahtjeva, u spise predmeta urbanističko-građevinskoj inspekciji i arhivi

Obrada grafičkih priloga:
Veljko Đurović ,teh



OVLAŠĆENO SLUŽBENO LICE II
ZA IZGRADNJU I LEGALIZACIJU
OBJEKATA

Arh. Dubravka Marković, dipl.ing.



PRILOZI:

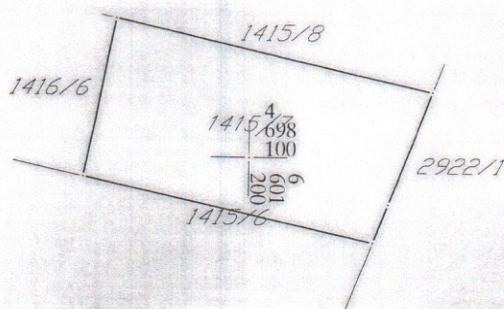
- Grafički prilozi iz planskog dokumenta
- Tehnički uslovi u skladu sa posebnim propisima
- List nepokretnosti i kopija katastarskog plana



KOPIJA PLANA


Razmjera 1: 1000

4
698
200
6
601
200



4
698
000
6
601
200

IZVOD IZ DIGITALNOG PLANA
Obradio:



**PODRUČNA JEDINICA
PODGORICA**

Broj: 101-956-11032/2019

Datum: 04.03.2019

KO: DAJBABE

Na osnovu člana 173 Zakona o državnom premjeru i katastru nepokretnosti ("Sl. list RCG" br. 29/07, "Sl. list CG" br. 73/10, 032/11, 040/11, 043/15, 037/17 i 17/18), postupajući po zahtjevu SEK.ZA IZGR.I LEGALIZACIJU OBJEKATA BR.08-351/18-160 956-101-1264/19, , izdaje se

LIST NEPOKRETNOSTI 698 - IZVOD

| Podaci o parcelama | | | | | | | | | | |
|--------------------|---------|-------------|------------|-------------|------------------------------|---------------------------------|------------|-------------------------|--------|--|
| Broj | Podbroj | Broj zgrade | Plan Skica | Datum upisa | Potes ili ulica i kućni broj | Način korišćenja Osnov sticanja | Bon. klasa | Površina m ² | Prihod | |
| 1415 | 7 | | 31 9,88 | | LUKE | Livada 3. klase KUPOVINA | | 863 | 4.92 | |
| | | | | | | | | 863 | 4.92 | |

| Podaci o vlasniku ili nosiocu | | | |
|-------------------------------|--|---|------------|
| Matični broj - ID broj | | Naziv nosioca prava - adresa i mjesto | |
| 3112964210210 | | RADOVIĆ DJORDIJE MIRKO V.RAIČKOVIĆA 31 Podgorica | |
| Osnov prava | | | Obim prava |
| Svojina | | | 1/1 |

| Podaci o teretima i ograničenjima | | | | | | | |
|-----------------------------------|---------|-------------|----|------------|------------------|---------------------------|--|
| Broj | Podbroj | Broj zgrade | PD | Redni broj | Način korišćenja | Datum upisa Vrijeme upisa | Opis prava |
| 1415 | 7 | | | 2 | Livada 3. klase | 0:0 | Zabrana prometa UZURPACIJA OD 14 M2 |

Taksa je oslobođena na osnovu člana 13 i 14 Zakona o administrativnim taksama ("Sl. list RCG" br. 55/03, 46/04, 81/05 i 02/06, "Sl. list CG" 22/08, 77/08, 03/09, 40/10, 20/11, 26/11, 56/13, 45/14, 53/16 i 37/17). Naplata naknade oslobođena je na osnovu člana 174 Zakona o državnom premjeru i katastru nepokretnosti ("Sl. list RCG" br. 29/07, "Sl. list CG" br. 73/10, 032/11, 040/11, 043/15, 037/17 i 17/18).



Načelnik
Marko Bulatović, dipl. prav

CRNA GORA
GLAVNI GRAD PODGORICA
Sekretarijat za planiranje prostora
I održivi razvoj
Broj: 08-352/19-160
Podgorica, 08.04.2019.godine

DUP »Dahna 2«
urbanistička parcela br. 11
Zona A



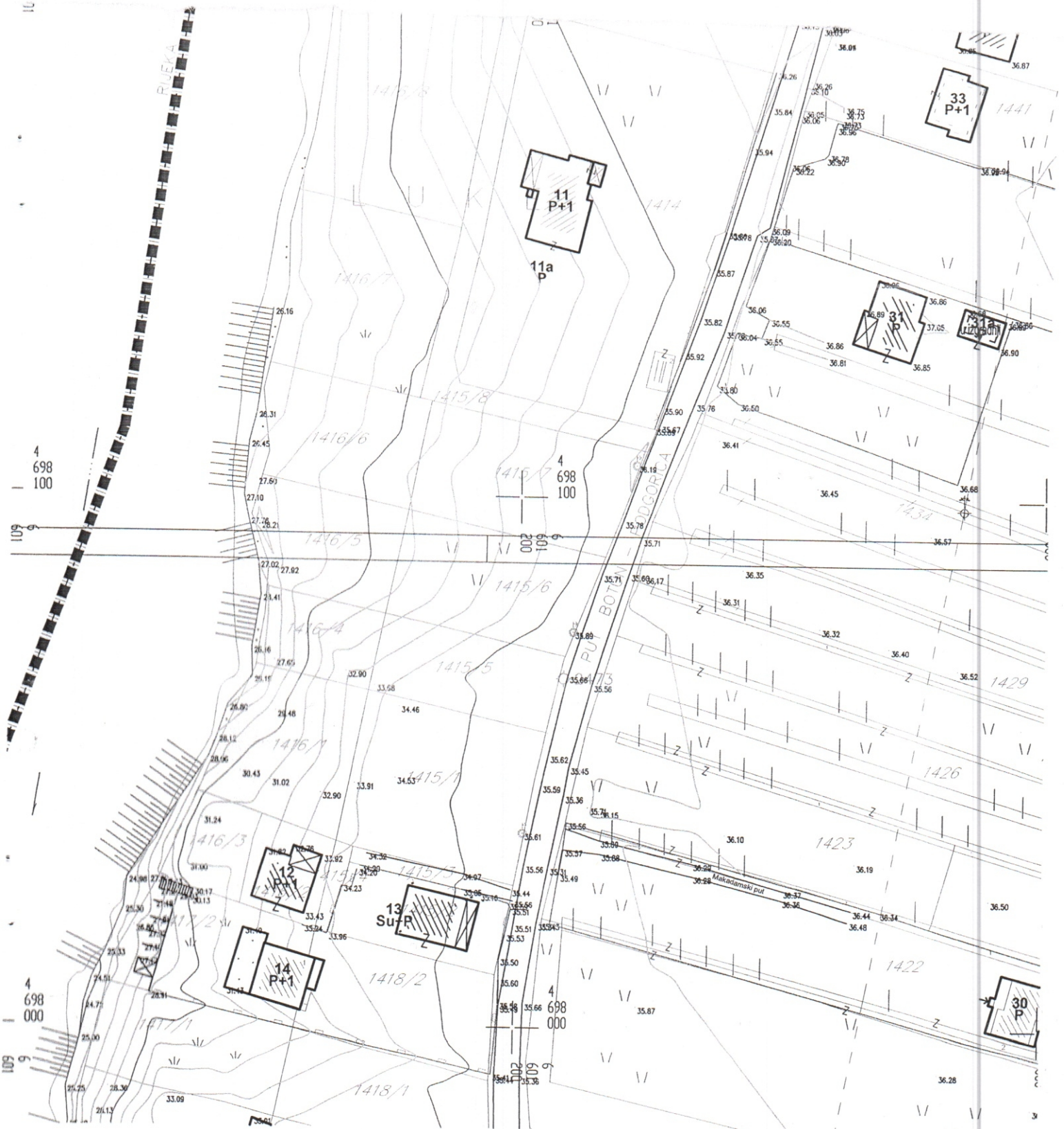
R-1:1000

Naziv grafičkog priloga
GEODETSKA PODLOGA

Grafički prilog
br.1

CRNA GORA
GLAVNI GRAD PODGORICA
Sekretarijat za planiranje prostora
I održivi razvoj
Broj: 08-352/19-160
Podgorica, 08.04.2019.godine

DUP »Dahna 2«
urbanistička parcela br. 11
Zona A



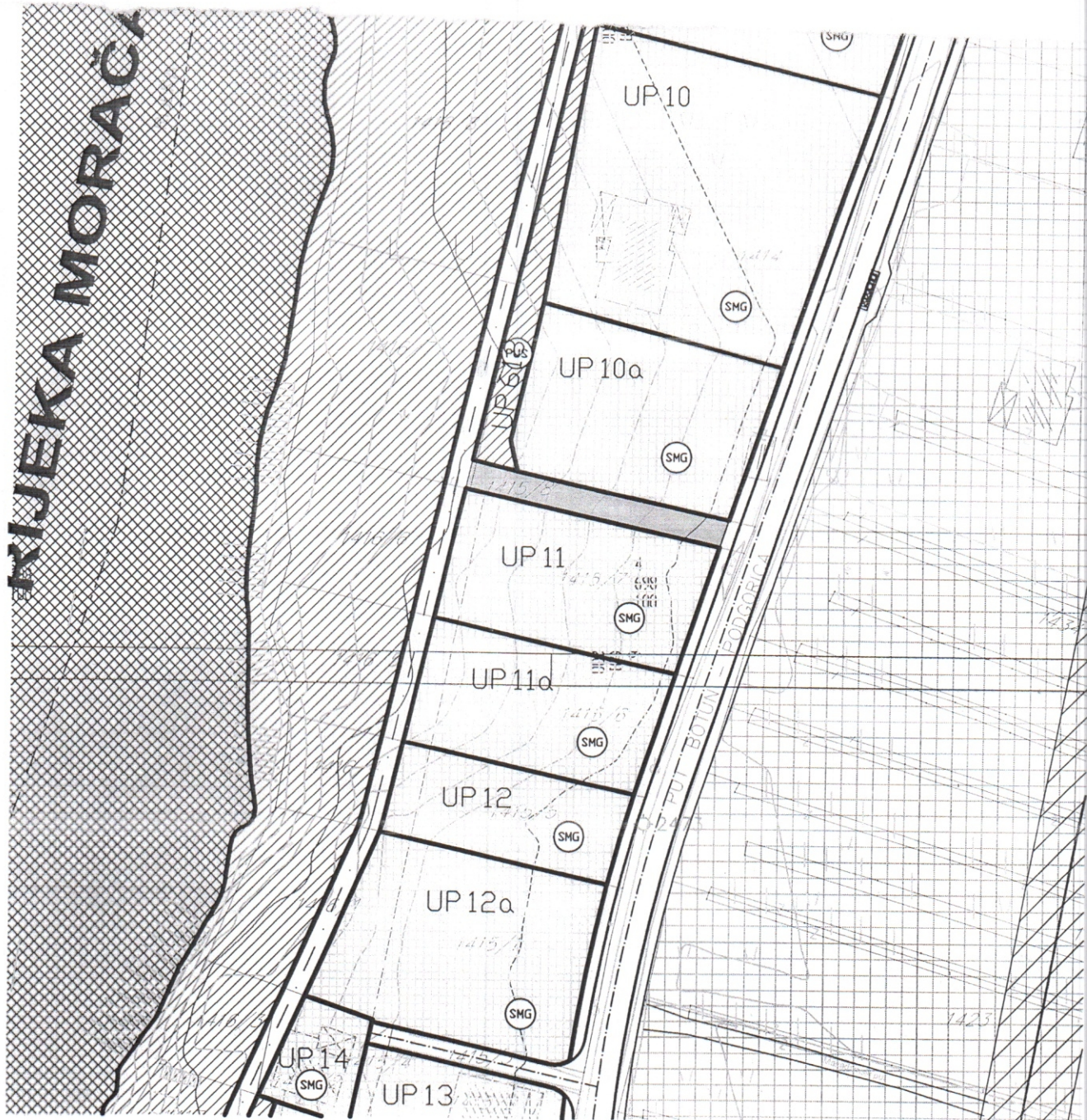
R-1:1000


Naziv grafičkog priloga
ANALIZA POSTOJEĆEG STANJA

Grafički prilog
br.2

CRNA GORA
GLAVNI GRAD PODGORICA
Sekretarijat za planiranje prostora
I održivi razvoj
Broj: 08-352/19-160
Podgorica, 08.04.2019.godine

DUP »Dahna 2«
urbanistička parcela br. 11
Zona A



 Površine za stanovanje

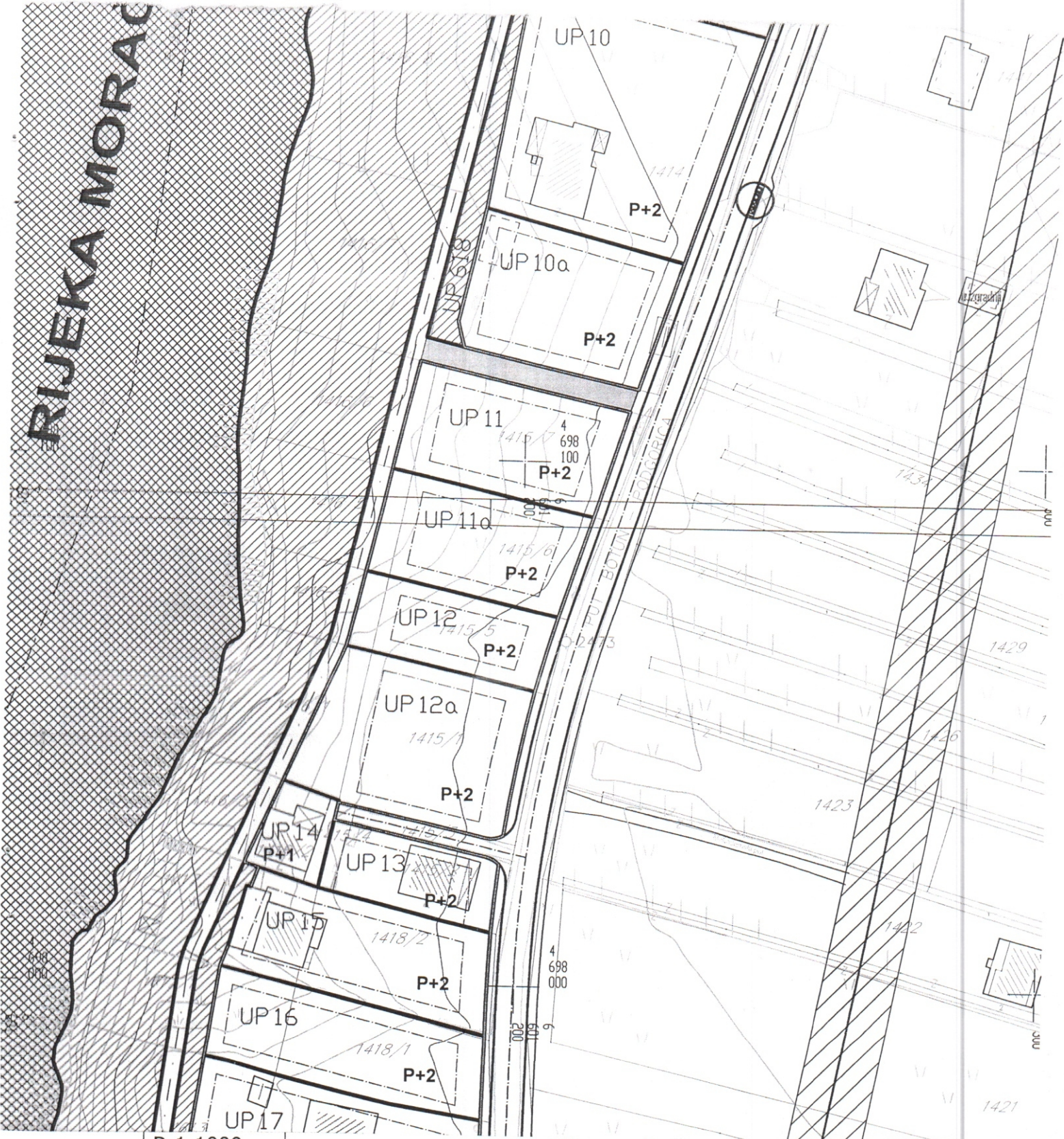
R-1:1000

Naziv grafičkog priloga
NAMJENA POVRŠINA

Grafički prilog
br.3

CRNA GORA
GLAVNI GRAD PODGORICA
Sekretarijat za planiranje prostora
I održivi razvoj
Broj: 08-352/19-160
Podgorica, 08.04.2019.godine

DUP »Dahna 2«
urbanistička parcela br. 11
Zona A



R-1:1000

Naziv grafičkog priloga
PARCELACIJA I REGULACIJA

Grafički prilog
br.4

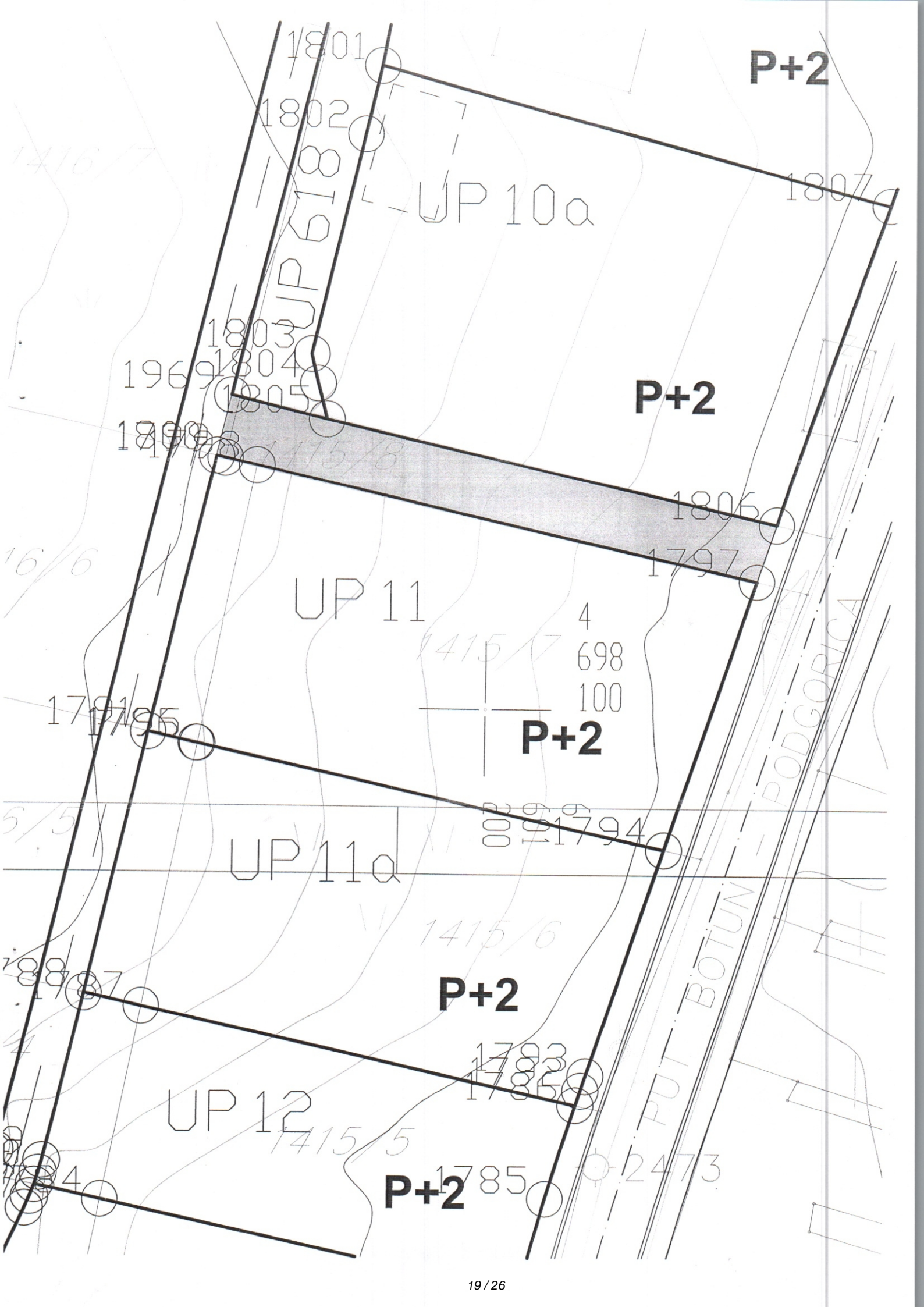
CRNA GORA
GLAVNI GRAD PODGORICA
Sekretarijat za planiranje prostora
I održivi razvoj
Broj: 08-352/19-160
Podgorica, 08.04.2019.godine

DUP »Dahna 2«
urbanistička parcela br. 11
Zona A

| PARCELE SVE TACKE | | |
|-------------------|-------------|-------------|
| RB | X | Y |
| 1791 | 6601174.614 | 4698098.098 |
| 1792 | 6601207.521 | 4698071.566 |
| 1793 | 6601207.884 | 4698072.657 |
| 1794 | 6601213.561 | 4698089.577 |
| 1795 | 6601178.35 | 4698097.28 |
| 1796 | 6601178.243 | 4698097.303 |
| 1797 | 6601220.302 | 4698109.669 |
| 1798 | 6601182.563 | 4698117.979 |
| 1799 | 6601180.16 | 4698118.51 |
| 1800 | 6601179.505 | 4698118.652 |

Naziv grafičkog priloga
PARCELACIJA I REGULACIJA SA KOORDINATAMA
PRELOMNIH TAČAKA URBANISTIČKIH PARCELA

Grafički prilog
br.5



P+2

UP 10a

P+2

UP 11

P+2

UP 11a

P+2

UP 12

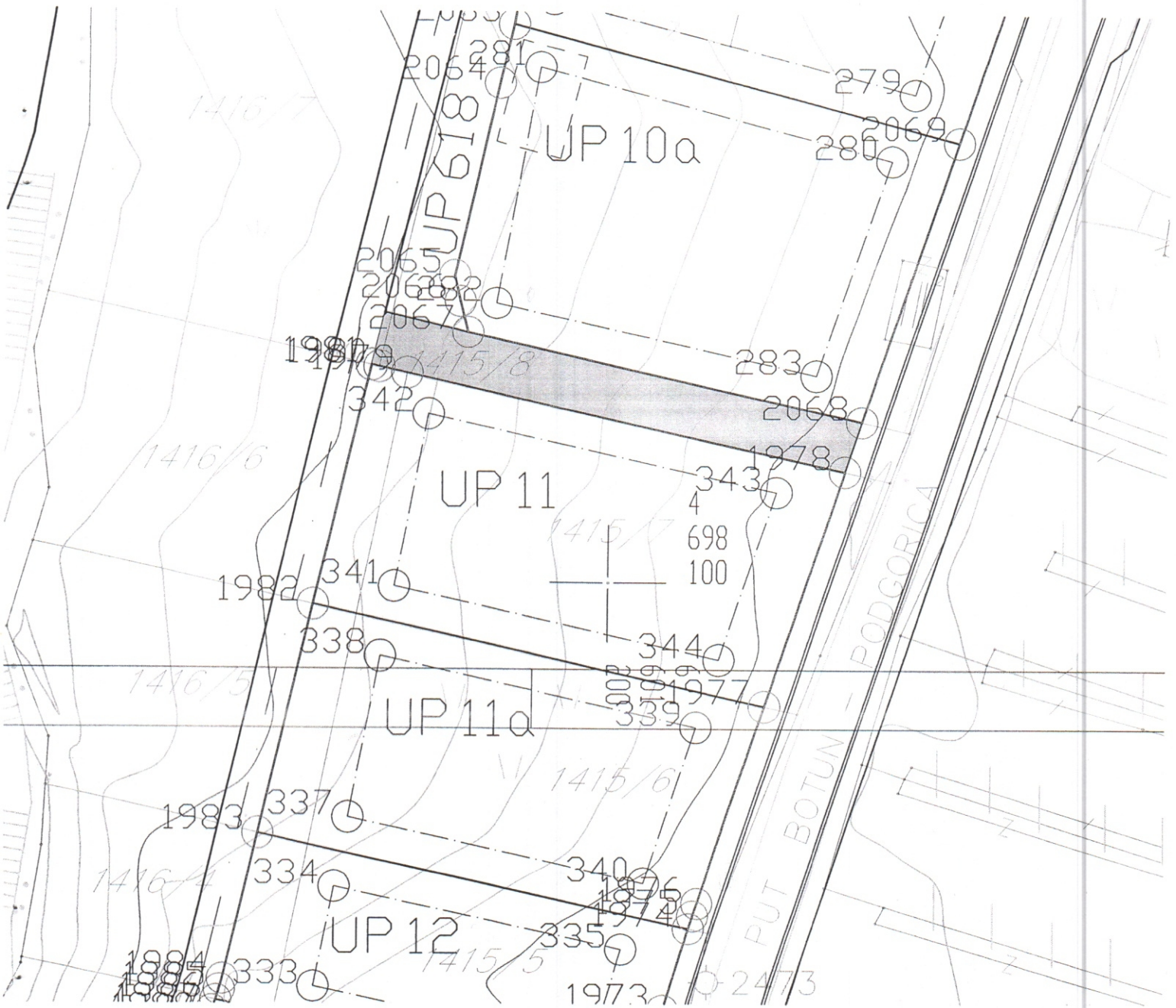
P+2

CRNA GORA
GLAVNI GRAD PODGORICA
Sekretarijat za planiranje prostora
I održivi razvoj
Broj: 08-352/19-160
Podgorica, 08.04.2019.godine

DUP »Dahna 2«
urbanistička parcela br. 11
Zona A

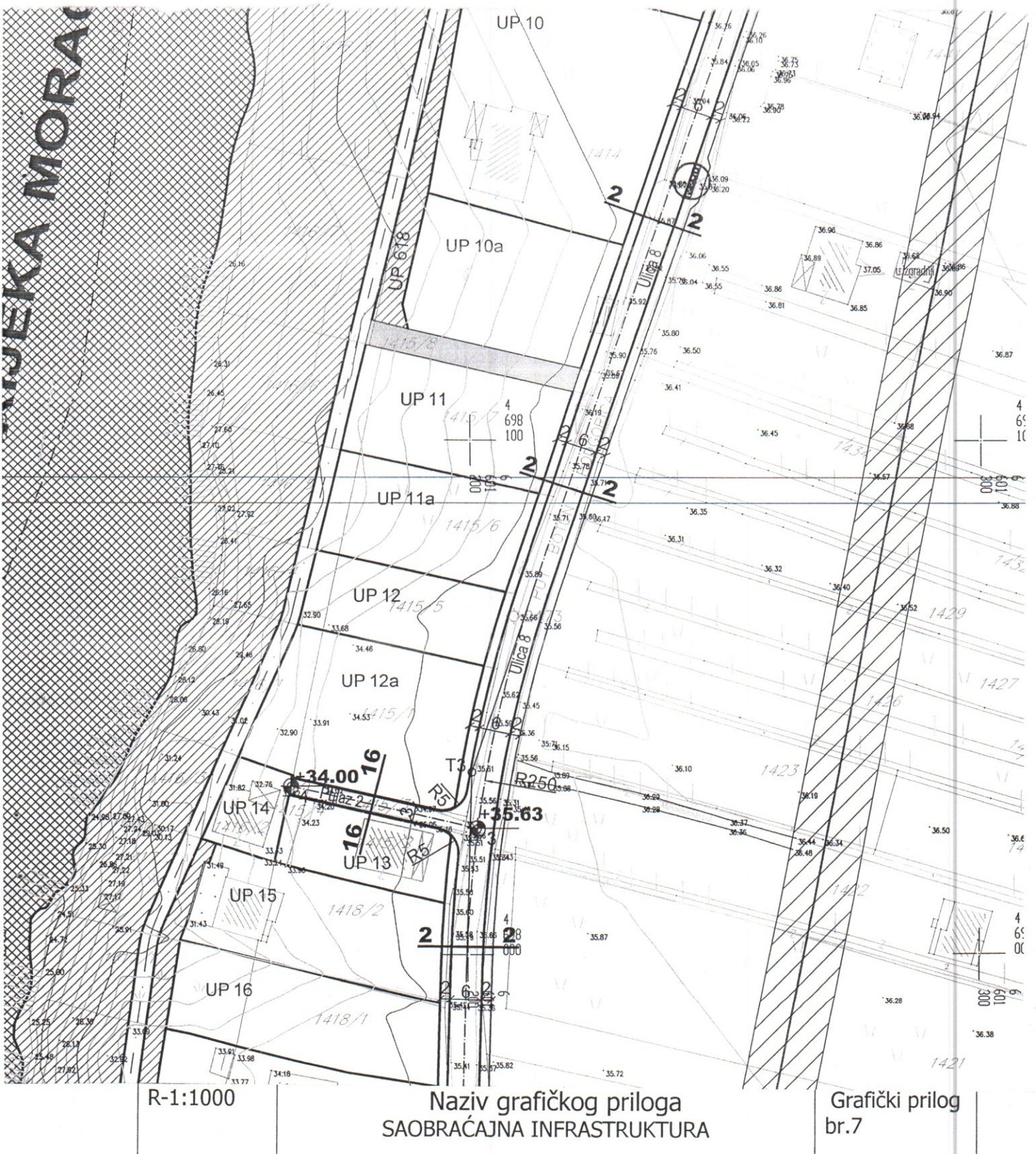
| | | |
|------|-------------|-------------|
| 341 | 6601181.568 | 4698099.647 |
| 342 | 6601184.438 | 4698114.495 |
| 343 | 6601214.438 | 4698107.889 |
| 344 | 6601209.637 | 4698093.506 |
| 1977 | 6601213.561 | 4698089.577 |
| 1978 | 6601220.302 | 4698109.669 |
| 1979 | 6601182.563 | 4698117.979 |
| 1980 | 6601180.16 | 4698118.51 |
| 1981 | 6601179.505 | 4698118.652 |
| 1982 | 6601174.614 | 4698098.098 |

| | | |
|--|--|---------------------------------------|
| | Naziv grafičkog priloga PARCELACIJA I REGULACIJA SA KOORDINATAMA PRELOMNIH TAČAKA GRADJEVINSKIH I REGULACIONIH LINIJA | Grafički prilog br.6 |
|--|--|---------------------------------------|



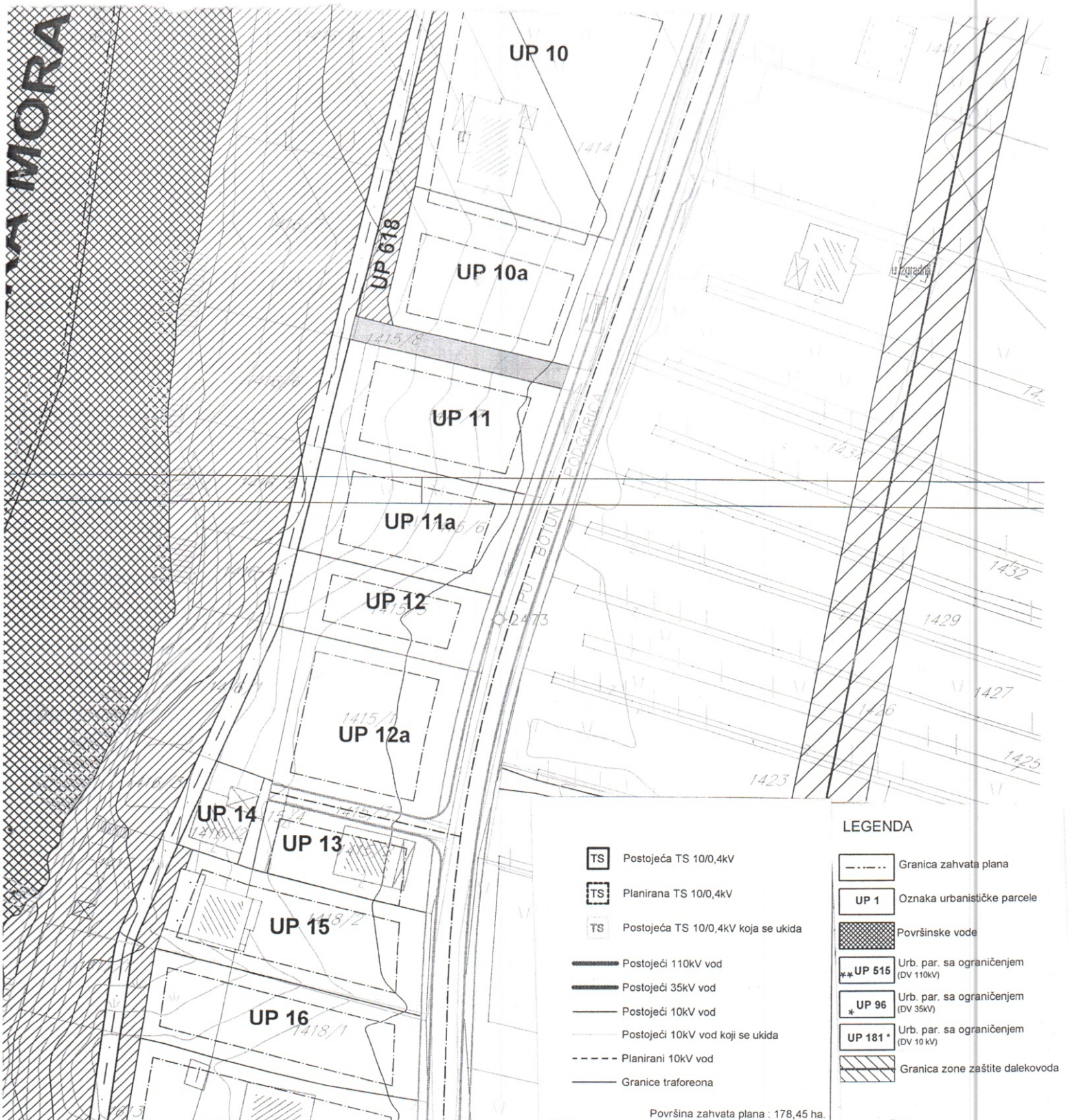
CRNA GORA
GLAVNI GRAD PODGORICA
Sekretarijat za planiranje prostora
I održivi razvoj
Broj: 08-352/19-160
Podgorica, 08.04.2019.godine

DUP »Dahna 2«
urbanistička parcela br. 11
Zona A



CRNA GORA
 GLAVNI GRAD PODGORICA
 Sekretarijat za planiranje prostora
 I održivi razvoj
 Broj: 08-352/19-160
 Podgorica, 08.04.2019.godine

DUP »Dahna 2«
 urbanistička parcela br. 11
 Zona A



R-1:1000

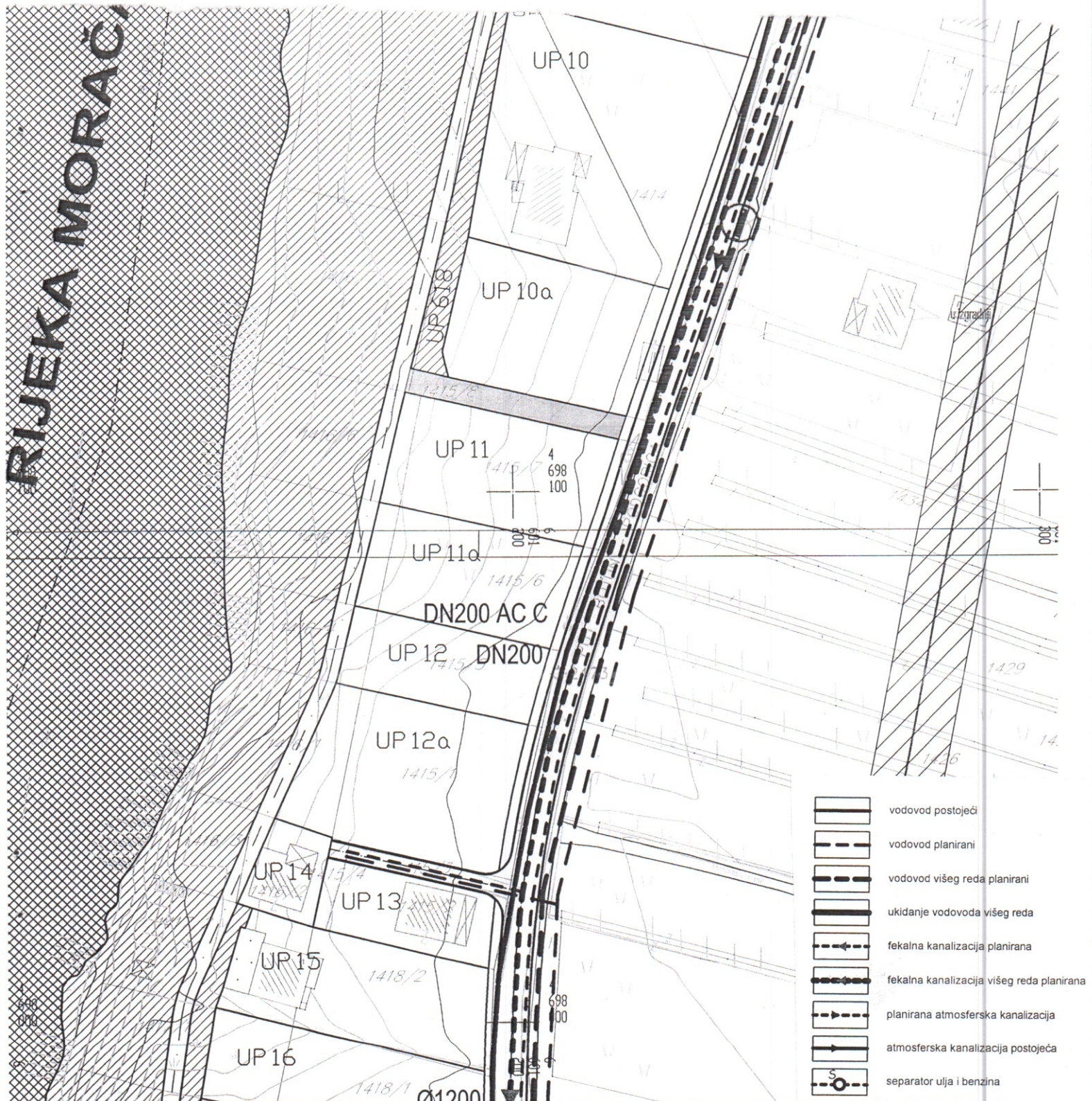
Naziv grafičkog priloga
 ELEKTROENERGETSKA INFRASTRUKTURA

Grafički prilog
 br.8

Površina zahvata plana : 178,45 ha.

CRNA GORA
 GLAVNI GRAD PODGORICA
 Sekretarijat za planiranje prostora
 I održivi razvoj
 Broj: 08-352/19-160
 Podgorica, 08.04.2019.godine

DUP »Dahna 2«
 urbanistička parcela br. 11
 Zona A



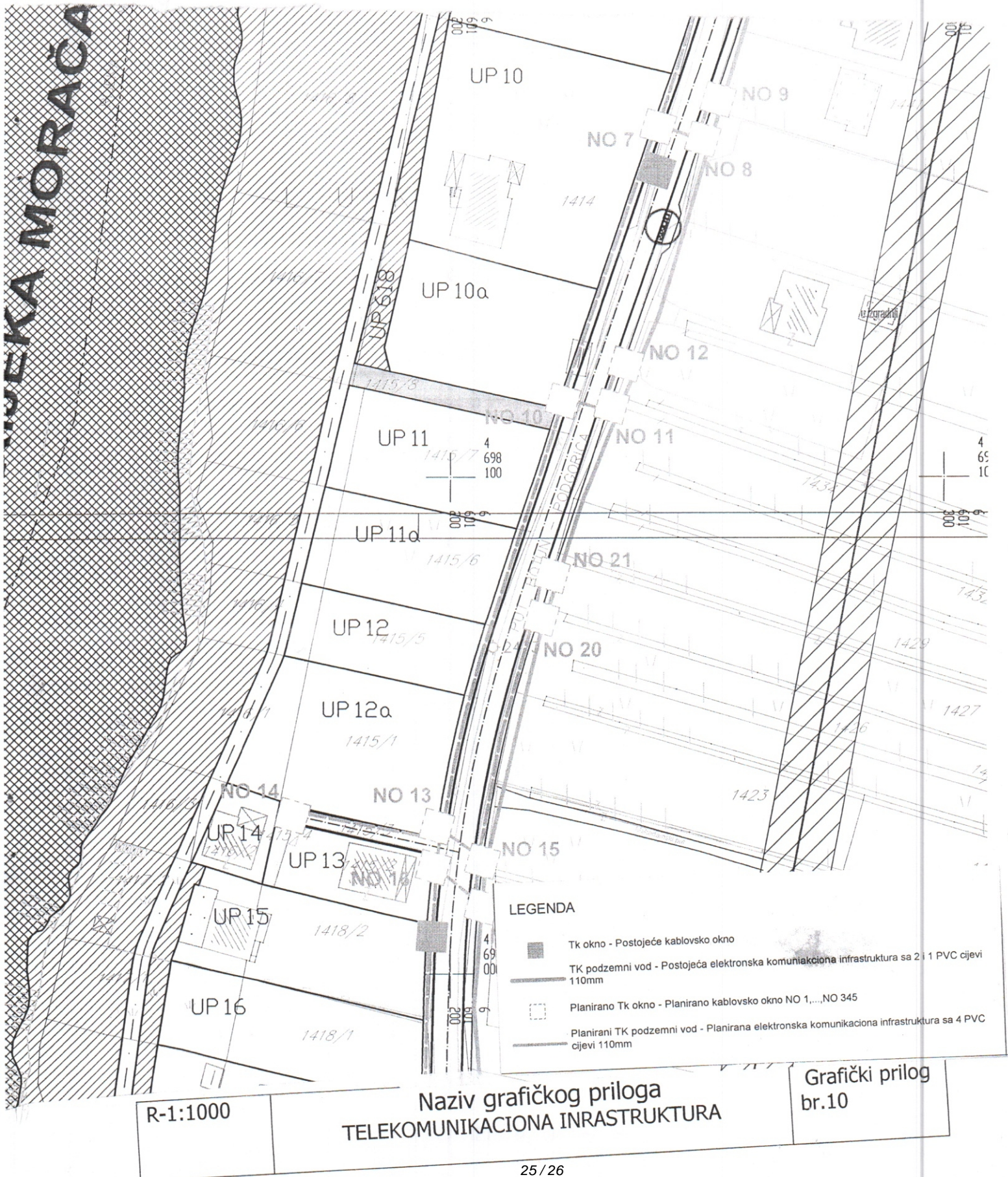
R-1:1000

Naziv grafičkog priloga
 HIDROTEHNIČKA INFRASTRUKTURA

Grafički prilog
 br.9

CRNA GORA
 GLAVNI GRAD PODGORICA
 Sekretarijat za planiranje prostora
 I održivi razvoj
 Broj: 08-352/19-160
 Podgorica, 08.04.2019.godine

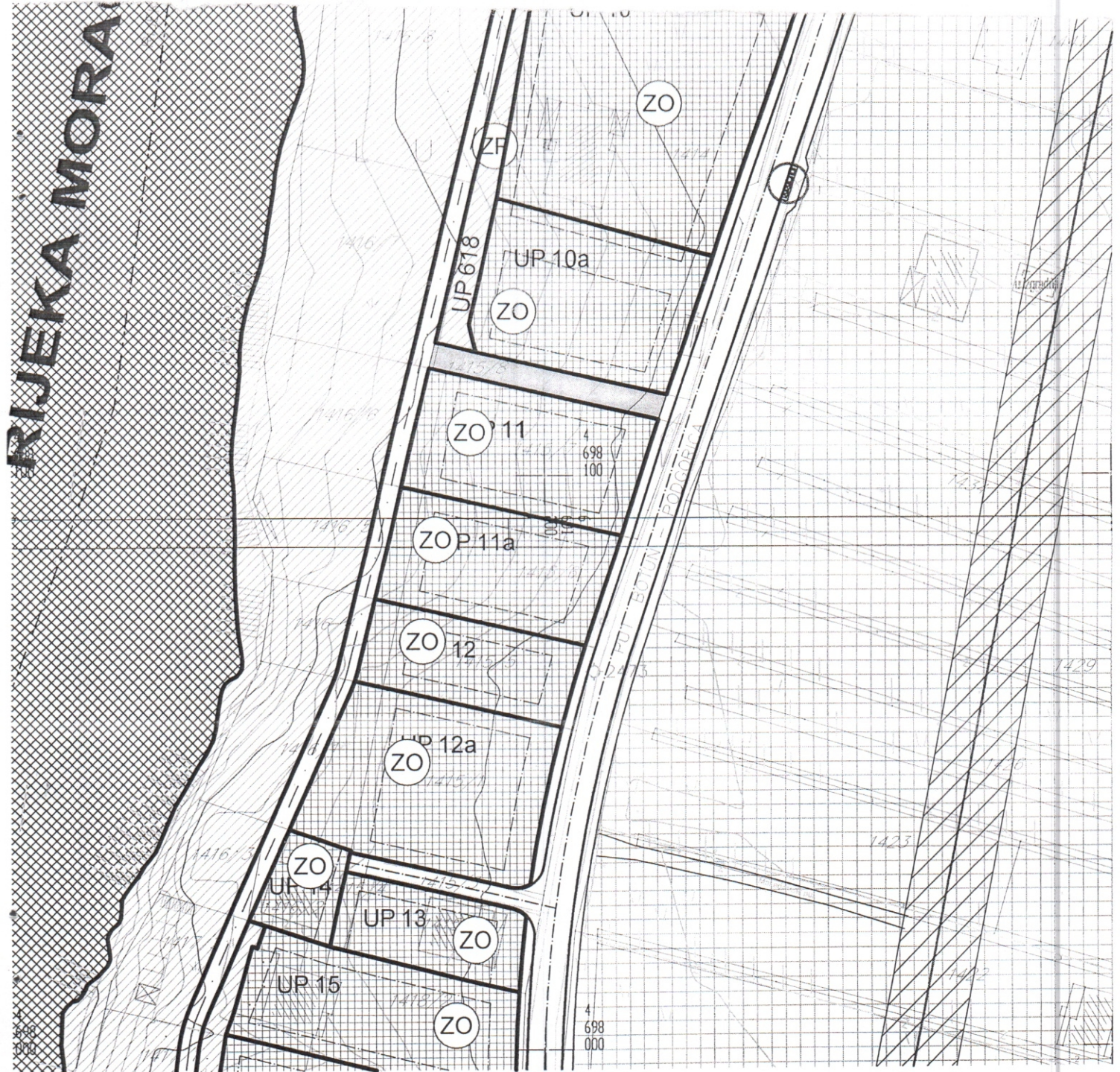
DUP »Dahna 2«
 urbanistička parcela br. 11
 Zona A



CRNA GORA
GLAVNI GRAD PODGORICA
Sekretarijat za planiranje prostora
I održivi razvoj
Broj: 08-352/19-160
Podgorica, 08.04.2019.godine

DUP »Dahna 2«

urbanistička parcela br. 11
Zona A



ZELENILO INDIVIDUALNIH STAMBENIH OBJEKATA

R-1:1000

Naziv grafičkog priloga
PEJZAŽNA ARHITEKTURA

Grafički prilog
br.11