

Na osnovu člana 4 stav 2 i člana 5 Odluke o postavljanju, građenju i uklanjanju lokalnih objekata od opšteg interesa na teritoriji Glavnog grada – Podgorice ("Sl.list CG – opštinski propisi", broj 11/14 i 9/18) i člana 71a stav 1 i člana 72 stav 1 tačka 17 Statuta Glavnog grada ("Sl.list RCG – opštinski propisi", broj 28/06 i "Sl.list CG – opštinski propisi", broj 39/10 i 18/12), Gradonačelnik Glavnog grada – Podgorice, donosi

ODLUKU

o određivanju lokacije sa elementima urbanističko - tehničkih uslova za izgradnju lokalnog objekta od opšteg interesa - rekonstrukcija dijela Dalmatinske ulice (od Bulevara Džordža Vašingtona do Moskovske ulice) u zahvatu Prostornog urbanističkog plana Podgorice

Vrsta lokalnog objekta od opšteg interesa

Član 1

Ovom odlukom određuje se lokacija za rekonstrukciju dijela Dalmatinske ulice (od Bulevara Džordža Vašingtona do Moskovske ulice) u zahvatu Prostornog urbanističkog plana Podgorice.

Programski zadatak za izradu glavnog projekta

Član 2

Glavni projekat rekonstrukcije dijela Dalmatinske ulice (od Bulevara Džordža Vašingtona do Moskovske ulice) u zahvatu Prostornog urbanističkog plana Podgorice, izrađuje se i reviduje na osnovu Odluke o lokaciji sa elementima urbanističko – tehničkih uslova, uslova preduzeća za oblast hidrotehničke infrastrukture, uslova utvrđenih posebnim propisima koji se odnose na tk infrastrukturu i javnu rasvjetu, u skladu sa odredbama važećeg Zakona, važećim tehničkim normativima, standardima i normama kvaliteta.

Osnovni podaci o objektu

Član 3

Dalmatinska ulica kao saobraćajnica primarne mreže ima zadatak da omogući povezivanje dijelova grada i šire. Saobraćajnica je izgrađena ali kapacitet vozila koji mogu da saobraćaju nije zadovoljavajući, imajući u vidu da se radi o jednoj od glavnih gradskih saobraćajnica te je potrebno izvršiti rekonstrukciju predmetne saobraćajnice.

Smjernicama Prostornog urbanističkog plana Podgorice, datim u poglavlju koji se odnosi na postojeće stanje infrastrukture navedeno je sljedeće: "Jedan broj glavnih gradskih ulica nema dovoljnu propusnost do pozicije uključenja u

Prilikom izrade Glavnog projekta može doći do izvjesnih korekcija u odnosu na zadate parametre u cilju uklapanja u postojeće stanje i radi iznalaženja najboljeg saobraćajnog rješenja na predmetnoj lokaciji.

Investitor je obavezan da pripremi i propiše projektni zadatak za izradu tehničke dokumentacije uz obavezno poštovanje Odluke sa elementima UTU -a.

Tehničku dokumentaciju uraditi u skladu sa odlukom i ovim uslovima, uslovima nadležnih Organa za oblast infrastrukture, važećom tehničkom regulativom, uputstvima i standardima i u skladu sa Pravilnikom o načinu izrade, razmjeri i bližoj sadržini tehničke dokumentacije.

Na projektnu dokumentaciju potrebno je pribaviti saglasnosti utvrđene posebnim propisima koje se odnose na ovaj tip objekta.

Grafički prikaz lokacije na katastarskoj podlozi

Član 5

Sastavni dio ove odluke čini grafički prilog "Situacioni plan", zahtjev podnosioca i kopije listova nepokretnosti.

Broj: 01 - 031/19-5504
Podgorica, 12.07. 2019.god.



1146-1,1175-2,1177-2,1177-3,1186-26,1175-1,1177-1
*** UPRAVA ZA NEKRETNINE CRNE GORE ***

PODRUČNA JEDINICA: PODGORICA
KO: PODGORICA I, R 1:1000

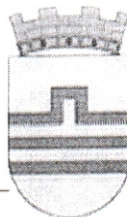
Po zahjevu broj: 956-101-2466-2019, od: 15.05.2019. godine

izdajemo slijedeće koordinate detaljnih tačaka katastarskih parcela
očitane grafički sa digitalnog plana
Katbase v13.8.16 EKSPORT PODATAKA 15.05.2019 08:26

	6602800.57	4701224.68	0.00
	6603186.60	4700935.94	0.00
	6602912.85	4701111.93	0.00
	6603193.78	4700939.02	0.00
	6603140.73	4700984.91	0.00
	6602907.26	4701109.35	0.00
	6603156.79	4701035.63	0.00
	6603157.70	4701041.90	0.00
	6603143.16	4701048.65	0.00
	6603159.64	4701040.80	0.00
	6603006.84	4700978.96	0.00
	6603185.94	4700918.23	0.00
	6602952.84	4701096.62	0.00
	6603084.65	4701070.90	0.00
	6603082.71	4701068.46	0.00
	6603159.45	4700848.01	0.00
	6603124.94	4700744.50	0.00
	6603120.96	4700746.01	0.00
	6603085.01	4701002.46	0.00
	6602914.94	4701111.13	0.00
	6603022.32	4701002.96	0.00
	6602915.88	4701110.77	0.00
	6603221.35	4701006.60	0.00
1	6603096.49	4700669.25	0.00
1	6603155.88	4701033.99	0.00
2	6603159.59	4701035.68	0.00
2	6603088.91	4701076.27	0.00
2	6603156.12	4700839.20	0.00
3	6603114.29	4701064.62	0.00
3	6603016.46	4701005.10	0.00
4	6603077.22	4701061.75	0.00
4	6602909.07	4701113.38	0.00
6	6603095.83	4700667.90	0.00
7	6602918.36	4701137.64	0.00
8	6602970.74	4701089.77	0.00
9	6603073.99	4701057.92	0.00
9	6602977.17	4701106.58	0.00
10	6603062.81	4701044.53	0.00
11	6603081.11	4701037.62	0.00
12	6603086.85	4701002.71	0.00
19	6603043.38	4701058.79	0.00
20	6603056.26	4701064.62	0.00
101	6603044.05	4701060.22	0.00
102	6603044.93	4701061.51	0.00
103	6603046.00	4701062.65	0.00
104	6603047.26	4701063.63	0.00
105	6603048.80	4701064.45	0.00
106	6603050.13	4701064.91	0.00
107	6603051.61	4701065.19	0.00
108	6603053.22	4701065.25	0.00
109	6603054.71	4701065.06	0.00

Page 1

1146-1, 1175-2, 1177-2, 1177-3, 1186-26, 1175-1, 1177-1			
111	6603125.60	4700995.32	0.00
114	6603140.83	4700984.83	0.00
115	6603145.75	4700979.89	0.00
116	6603149.36	4700975.53	0.00
117	6603153.02	4700970.26	0.00
118	6603156.29	4700964.45	0.00
119	6603159.00	4700958.39	0.00
120	6603161.13	4700952.04	0.00
238	6602904.82	4701103.91	0.00
241	6602920.62	4701143.47	0.00
242	6602892.76	4701160.09	0.00
243	6602877.22	4701170.01	0.00
244	6602858.30	4701182.76	0.00
245	6602847.47	4701190.53	0.00
19460	6603227.10	4701013.10	0.00
22624	6603231.46	4701011.57	0.00
22627	6603223.65	4701013.57	0.00
22628	6603204.71	4701023.05	0.00
22630	6603194.99	4701026.85	0.00
22631	6603188.37	4701029.29	0.00
22632	6603174.73	4701034.88	0.00
22633	6603159.81	4701041.12	0.00
22634	6603155.50	4701033.30	0.00
22635	6603149.90	4701021.56	0.00
22636	6603142.25	4701005.60	0.00
22638	6603152.50	4701043.81	0.00
22639	6603142.48	4701049.00	0.00
22640	6603129.42	4701056.23	0.00
22642	6603089.22	4701076.66	0.00
22643	6603079.93	4701064.97	0.00
22644	6603077.01	4701061.50	0.00
22645	6603069.01	4701052.02	0.00
22646	6603063.48	4701045.37	0.00
22651	6603087.09	4701077.70	0.00
22652	6603083.60	4701079.63	0.00
22653	6603076.23	4701083.00	0.00
22654	6603052.84	4701091.12	0.00
22655	6603044.33	4701093.97	0.00
22656	6603010.38	4701108.82	0.00
22657	6602992.52	4701118.24	0.00
22658	6602976.38	4701125.88	0.00
22659	6602966.07	4701130.30	0.00
22660	6602952.74	4701136.84	0.00
22661	6602942.20	4701143.16	0.00
22662	6602930.72	4701148.66	0.00
22663	6602921.12	4701153.10	0.00
22664	6602909.69	4701158.75	0.00
22665	6602906.15	4701160.83	0.00
22666	6602896.45	4701166.94	0.00
22667	6602888.62	4701171.48	0.00
22668	6602882.39	4701175.27	0.00
22669	6602872.23	4701181.07	0.00
22670	6602863.22	4701186.76	0.00
22671	6602851.43	4701194.42	0.00
22672	6602842.06	4701200.46	0.00
22673	6602826.40	4701210.55	0.00
22674	6602816.51	4701216.63	0.00
22710	6602930.42	4701093.36	0.00
22711	6602949.59	4701083.17	0.00
22712	6602951.98	4701081.86	0.00
22713	6602957.96	4701076.66	0.00
22714	6602963.16	4701070.38	0.00
22715	6602965.66	4701066.32	0.00



1862
28/05/2019

**GLAVNI GRAD PODGORICA
SEKRETARIJAT ZA PLANIRANJE PROSTORA
I ODRŽIVI RAZVOJ**

Црна Гора - Главни град - Подгорица
СЕКРЕТАРИЈАТ ЗА ПЛАНИРАЊЕ ПРОСТОРА И ОДРЖИВИ РАЗВОЈ

PODGORICA

03.06.19

Примљено:	Орг. јед.	Клас. знак	Редни број	Прилог	Вриједност
			08-32/19-296		

Predmet: Zahtjev

Poštovani,
Obraćamo vam se zahtjevom za izdavanje Odluke o određivanju lokacije sa elementima urbanističko - tehničkih uslova za izradu Glavnog projekta rekonstrukcije Dalmatinske ulice, od Bulevara Džordža Vašingtona do Moskovske ulice (tri saobraćajne trake), shodno Odluci o postavljanju, građenju i uklanjanju lokalnih objekata od opšteg interesa na teritoriji Glavnog grada Podgorice (Sl.list Opštinski propisi br.11/14 od 08.04.2014.godine, 009/18 od 20.03.2018.god.). U prilogu akta dostavljamo vam situacioni prikaz saobraćajnice.
Izgradnja predmetne saobraćajnice je predviđena na katastarskim parcelama br. 1146/1, 1175/2, 1177/3, 1138/1, 1177/2, 1186/26 KO Podgorica I, za koje vam dostavljamo listove nepokretnosti i kopiju plana.

Prilog: kao u tekstu

Zahvaljujemo na saradnji.

Obradila:

Ivana Radulović
I Radulovic

Rukovodilac službe:

Sandra Anđić
SAnđić

DOSTAVLJENO:

- Naslovu,
- Sl. Agencije
- a/a.

IZVRŠNI DIREKTOR,

Srdan Raičević

1146-1,1175-2,1177-2,1177-3,1186-26,1175-1,1177-1

39323-111 10.04
111-39322 7.99
39322-39318 11.85
39318-39325 7.77
39325-39326 11.16
12-11 35.38
11-10 19.56
10-22646 1.07
22646-22645 8.65
22645-9 7.72
9-22644 4.68
22644-4 0.33

Parcela: 1175/2 (P=1058)

Frontovi:

od do dužina(m)

3-22640 17.30
22640-22639 14.93
1-4 83.41
4-22643 4.21
2-3 27.93

Parcela: 1146/1 (P=10436)

Frontovi:

od do dužina(m)

22661-22660 12.29
22660-22659 14.85
22659-22658 11.22
22658-22657 17.86
22657-22656 20.19
22656-22655 37.06
22655-22654 8.97
22654-22653 24.76
22653-22652 8.10
22652-22651 3.99
22651-22642 2.37
22642-2 0.50
22643-4 4.21
4-22644 0.33
22644-9 4.68
9-20 18.95
20-109 1.61
109-108 1.50
108-107 1.61
107-106 1.51
106-105 1.41
105-104 1.74
104-103 1.60
103-102 1.56
102-101 1.56
101-19 1.58
39329-23085 35.40
23085-22724 3.63
22724-22723 11.04
22723-22722 5.72
22722-22721 5.98
22721-22720 5.73
22720-22719 4.82
22719-22718 5.23
22718-22717 6.66
22717-22716 6.94

1146-1, 1175-2, 1177-2, 1177-3, 1186-26, 1175-1, 1177-1			
22716	6602968.05	4701059.85	0.00
22717	6602969.11	4701052.99	0.00
22718	6602969.29	4701046.33	0.00
22719	6602968.68	4701041.14	0.00
22720	6602967.40	4701036.49	0.00
22721	6602972.70	4701034.30	0.00
22722	6602978.30	4701032.20	0.00
22723	6602983.67	4701030.22	0.00
22724	6602979.73	4701019.91	0.00
22960	6602911.48	4701099.63	0.00
22961	6602913.24	4701099.41	0.00
22995	6602922.85	4701097.54	0.00
22996	6602927.57	4701094.82	0.00
23085	6602978.45	4701016.51	0.00
23105	6602924.29	4701093.11	0.00
23106	6602922.99	4701095.08	0.00
39318	6603111.72	4700985.80	0.00
39322	6603117.64	4700996.06	0.00
39323	6603135.60	4700994.38	0.00
39325	6603105.10	4700989.87	0.00
39326	6603095.65	4700995.80	0.00
39329	6602999.72	4700988.21	0.00
39360	6603196.07	4700940.00	0.00
39361	6603199.19	4700941.41	0.00
39362	6603208.31	4700967.21	0.00
39363	6603217.77	4700995.72	0.00
39365	6603193.32	4700915.46	0.00
39366	6603191.34	4700910.34	0.00
39367	6603190.62	4700908.37	0.00
39368	6603181.10	4700883.45	0.00
39369	6603179.05	4700878.11	0.00
39384	6603166.97	4700845.17	0.00
39386	6603217.34	4700973.59	0.00
39387	6603203.12	4700935.76	0.00
39388	6603195.31	4700914.70	0.00
39389	6603184.86	4700887.31	0.00
39390	6603167.04	4700840.46	0.00
39391	6603155.78	4700810.86	0.00
39392	6603152.19	4700801.15	0.00
39393	6603136.78	4700760.18	0.00
183468	6603098.00	4700671.04	0.00
183469	6603102.56	4700669.21	0.00
185510	6603108.73	4700686.06	0.00
-1	6603137.27	4700992.71	0.00
-2	6603138.91	4700990.37	0.00
-3	6603140.17	4700987.75	0.00
23/2	6603108.92	4700702.13	0.00
45"	6603149.65	4700822.04	0.00
47"	6603133.76	4700779.94	0.00
49"	6603121.07	4700746.31	0.00
t3	6603191.87	4700933.95	0.00
t6	6603153.02	4701028.11	0.00
t16	6603162.83	4700944.95	0.00

Parcela: 1175/1 (P=3696)

Frontovi:

od do dužina(m)

4-1 83.41

1-22634 0.79

22634-t6 5.75

t6-22635 7.26

22635-22636 17.70

22636-39323 13.04

1146-1,1175-2,1177-2,1177-3,1186-26,1175-1,1177-1

-3--2 2.91
-2--1 2.86
-1-39323 2.36
39323-22636 13.04
22636-22635 17.70
22635-t6 7.26
t6-22634 5.75
22634-1 0.79

Parcela: 1186/26 (P=2436)

Frontovi:

od	do	dužina(m)
47"-45"		45.00
45"-2		18.34
39384-39369		35.09
39369-39368		5.72
39368-39367		26.68
39367-39366		2.10
39366-39365		5.49
39360-39361		3.42
39361-39362		27.36
39362-39363		30.04
22627-19460		3.48
19460-22624		4.62
22624-39386		40.52
39386-39387		40.41
39387-39388		22.46
39388-39389		29.32
39389-39390		50.12
39390-39391		31.67
39391-39392		10.35
39392-39393		43.77
39393-185510		79.25
185510-183469		17.94
183469-183468		4.91
183468-6		3.82
6-1		1.50
1-23/2		35.15
49"-47"		35.94

obradio:



1146-1, 1175-2, 1177-2, 1177-3, 1186-26, 1175-1, 1177-1

22716-22715 6.90
22715-22714 4.77
22714-22713 8.15
22713-22712 7.92
22712-22711 2.73
22711-22710 21.71
22710-22996 3.20
22996-22995 5.45
22995-23106 2.46
23106-23105 2.36
23105-22961 12.72
22961-22960 1.77
22960-238 7.92
8-9 18.00
9-7 66.51
7-241 6.25
241-242 32.44
242-243 18.44
243-244 22.82
244-245 13.33
22674-22673 11.61
22673-22672 18.63
22672-22671 11.15
22671-22670 14.06
22670-22669 10.66
22669-22668 11.70
22668-22667 7.29
22667-22666 9.05
22666-22665 11.46
22665-22664 4.11
22664-22663 12.75
22663-22662 10.58
22662-22661 12.73

Parcela: 1177/2 (P=467)

Frontovi:

od	do	dužina(m)
22630	22628	10.44
22628	22627	21.18
22633	22632	16.17
22632	22631	14.74
22631	22630	7.06

Parcela: 1177/3 (P=108)

Frontovi:

od	do	dužina(m)
----	----	-----------

Parcela: 1177/1 (P=5083)

Frontovi:

od	do	dužina(m)
39363	39362	30.04
39362	39361	27.36
39361	39360	3.42
t16	120	7.29
120	119	6.70
119	118	6.64
118	117	6.67
117	116	6.42
116	115	5.66
115	114	6.97



UPRAVA ZA NEKRETNINE

PODRUČNA JEDINICA
PODGORICA

Broj: 101-956-24940/2019

Datum: 14.05.2019.

KO: PODGORICA I

Na osnovu člana 173 Zakona o državnom premjeru i katastru nepokretnosti ("Sl. list RCG" br. 29/07, "Sl. list CG" br. 73/10, 032/11, 040/11, 043/15, 037/17 i 17/18), postupajući po zahtjevu AG ZA IZGR.I RAZ.PODGORICE Br.5102 956-101-2466/19, , za potrebe izdaje se

LIST NEPOKRETNOSTI 683 - IZVOD

Podaci o parcelama				Potes ili ulica i kućni broj	Način korišćenja Osnov sticanja	Bon. klasa	Površina m ²	Prihod
Broj	Podbroj	Broj zgrade	Plan Skica					
1146	1		5 20	VAKA DJUROVIĆA	Nepodna zemljišta		10437	0.00
1175	2		9 31	MOMIŠIĆI	Krš, kamenjar		1058	0.00
1177	3		9 31	VAKA DJUROVIĆA	VIŠE OSNOVA Livada 1. klase NASLJEDE		108	0.81
							11603	0.81

Ukupno

Podaci o vlasniku ili nosiocu		Prava	Obim prava
Matični broj - ID broj	Naziv nosioca prava - adresa i mjesto	Svojina	1/1
6176133126361	CRNA GORA -SUBJ.RASPOL.GLAVNI GRAD Podgorica		

Podaci o teretima i ograničenjima							
Broj	Podbroj	Broj zgrade	PD	Redni broj	Način korišćenja	Datum upisa Vrijeme upisa	Opis prava
1146	1			1	Nepodna zemljišta	0:0	Zabilježba izvršivosti potraživanja TERET(BR.9836)ZABILJEZBA RESTITUCIJE U KORIST DJUROVIĆ MARE

Naplata takse je oslobođena na osnovu člana 17 Zakona o administrativnim taksama ("Sl.list CG, br. 18/19). Naplata naknade oslobođena je na osnovu člana 174 Zakona o državnom premjeru i katastru nepokretnosti ("Sl. list RCG" br. 29/07, "Sl. list CG" br. 73/10, 032/11, 040/11, 043/15, 037/17 i 17/18).



Marko Bužalović, dipl.prav

Datum i vrijeme: 14.05.2019. 08:24:56

Naplata takse je oslobođena na osnovu člana 17 Zakona o administrativnim taksama ("Sl.list CG, br. 18/19). Naplata naknade oslobođena je na osnovu člana 174 Zakona o državnom premjeru i katastru nepokretnosti ("Sl. list RCG" br. 29/07, "Sl. list CG" br. 73/10, 032/11, 040/11, 043/15, 037/17 i 17/18).



Marko Bulatović, dipl. prav.



UPRAVA ZA NEKRETNINE

PODRUČNA JEDINICA
PODGORICA

Broj: 101-956-24987/2019

Datum: 14.05.2019.

KO: PODGORICA I

Na osnovu člana 173 Zakona o državnom premjeru i katastru nepokretnosti ("Sl. list RCG" br. 29/07, "Sl. list CG" br. 73/10, 032/11, 040/11, 043/15, 037/17 i 17/18), postupajući po zahtjevu AG ZA IZGRI RAZ.PODGORICE 5102 956-101-2466/19, , za potrebe izdaje se

LIST NEPOKRETNOSTI 177 - IZVOD

Podaci o parcelama										
Broj	Podbroj	Broj zgrade	Plan Skica	Datum upisa	Potes ili ulica i kućni broj	Način korišćenja Osnov sticanja	Bon. klasa	Površina m ²	Prihod	
1177	2		9 31		VAKA DJUROVIČA	Livada 1. klase		467	3.50	
1186	26		9 31		VAKA DJUROVIČA	Zemljište uz zgrade		2435	0.00	
Ukupno								2902	3.50	

Podaci o vlasniku ili nosiocu				
Matični broj - ID broj	Naziv nosioca prava - adresa i mjesto		Prava	Obim prava
6176133126361	CRNA GORA -SUBJ.RASPOL.GLAVNI GRAD Podgorica		Svojina	1/1

Podaci o teretima i ograničenjima							
Broj	Podbroj	Broj zgrade	PD	Redni broj	Način korišćenja	Datum upisa Vrijeme upisa	Opis prava
1186	26			3	Zemljište uz zgrade	0:0	Zabilježba pokretanja spora za utvrđivanje prava TERET 6929 ZABILJEŽBA RESTITUCIJE U KORIST MARKUŠ MILENKA
1186	26			4	Zemljište uz zgrade	27/02/2013 0:0	Zabilježba pokretanja spora za utvrđivanje prava TERET(BR-9095) ZABILJEŽBA RESTITUCIJA U KORIST RADOVIĆ PANTA TOMISLAVA -(NA POVRŠINU OD 14783 m2)
1186	26			5	Zemljište uz zgrade	27/02/2013 0:0	Zabrana prometa TERET(BR-9098) ZAB.RJEŠ.OS.SUDA I.BR.2706/04 OD 17.10.2005.ZABRANA OTUDJENJA I OPTEREĆENJA PREDLAGAČA MARKUŠ MILKE,MILENKE I NOVKE PREMA PROTIVNIKU OPŠTINI PODGORICA
1186	26			15	Zemljište uz zgrade	0:0	Zabilježba izvršivosti potraživanja TERET BR.9098ZABILJ.REŠ.OS.SUDA I.BR.2706/04 OD 17.10.2005 G-ZABRANA OTUDJENJA I OPTEREĆENJA-PREDLAGAČI M.M.I N.MARKUŠ-PREMA PROTIVNIKU OPŠTINI PODGORICA



UPRAVA ZA NEKRETNINE

PODRUČNA JEDINICA
PODGORICA

Broj: 101-956-24930/2019

Datum: 14.05.2019.

KO: PODGORICA I

Na osnovu člana 173 Zakona o državnom premjeru i katastru nepokretnosti ("Sl. list RCG" br. 29/07, "Sl. list CG" br. 73/10, 032/11, 040/11, 043/15, 037/17 i 17/18), postupajući po zahtjevu AG ZA IZGR.I RAZ.PODGORICE Br.5102 956-101-2466/19, , za potrebe izdaje se

LIST NEPOKRETNOSTI 4612 - IZVOD

Podaci o parcelama										
Broj	Podbroj	Broj zgrade	Plan Skica	Datum upisa	Potes ili ulica i kućni broj	Način korišćenja Osnov sticanja	Bon. klasa	Površina m ²	Prihod	
1138	1		4 22		VAKA DJUROVIĆA	Nekategorisani putevi		7875	0.00	
Ukupno								7875	0.00	

Podaci o vlasniku ili nosiocu				
Matični broj - ID broj	Naziv nosioca prava - adresa i mjesto		Prava	Obim prava
6176113120605	GLAVNI GRAD - PODGORICA NJEGOŠEVA 13 Podgorica		Svojina	1/1

Podaci o teretima i ograničenjima							
Broj	Podbroj	Broj zgrade	PD	Redni broj	Način korišćenja	Datum upisa Vrijeme upisa	Opis prava
1138	1			2	Nekategorisani putevi	0:0	TERET ZARIJEŽBA UGOVO O ZAJEDNICKOJ GRADNJI OV.BR.23561/11 OD 1.7.2011 IZMEDJU GLAVNOG GRADA PODGORICE KAO INVESTITORA I DOO CELEBIC KAO SUINVESTITORA

Naplata takse je oslobođena na osnovu člana 17 Zakona o administrativnim taksama ("Sl.list CG, br. 18/19). Naplata naknade oslobođena je na osnovu člana 174 Zakona o državnom premjeru i katastru nepokretnosti ("Sl. list RCG" br. 29/07, "Sl. list CG" br. 73/10, 032/11, 040/11, 043/15, 037/17 i 17/18).



Marko Bulatović dipl.prav

SKICA PARCELA

Razmjera 1: 1000

Katastarska opština: PODGORICA I

Broj lista nepokretnosti:

Broj plana: 12,15

Parcela: 1146/1, 1175/2, 1177/2, 1177/3, 1186/26, 1175/1, 1177/1

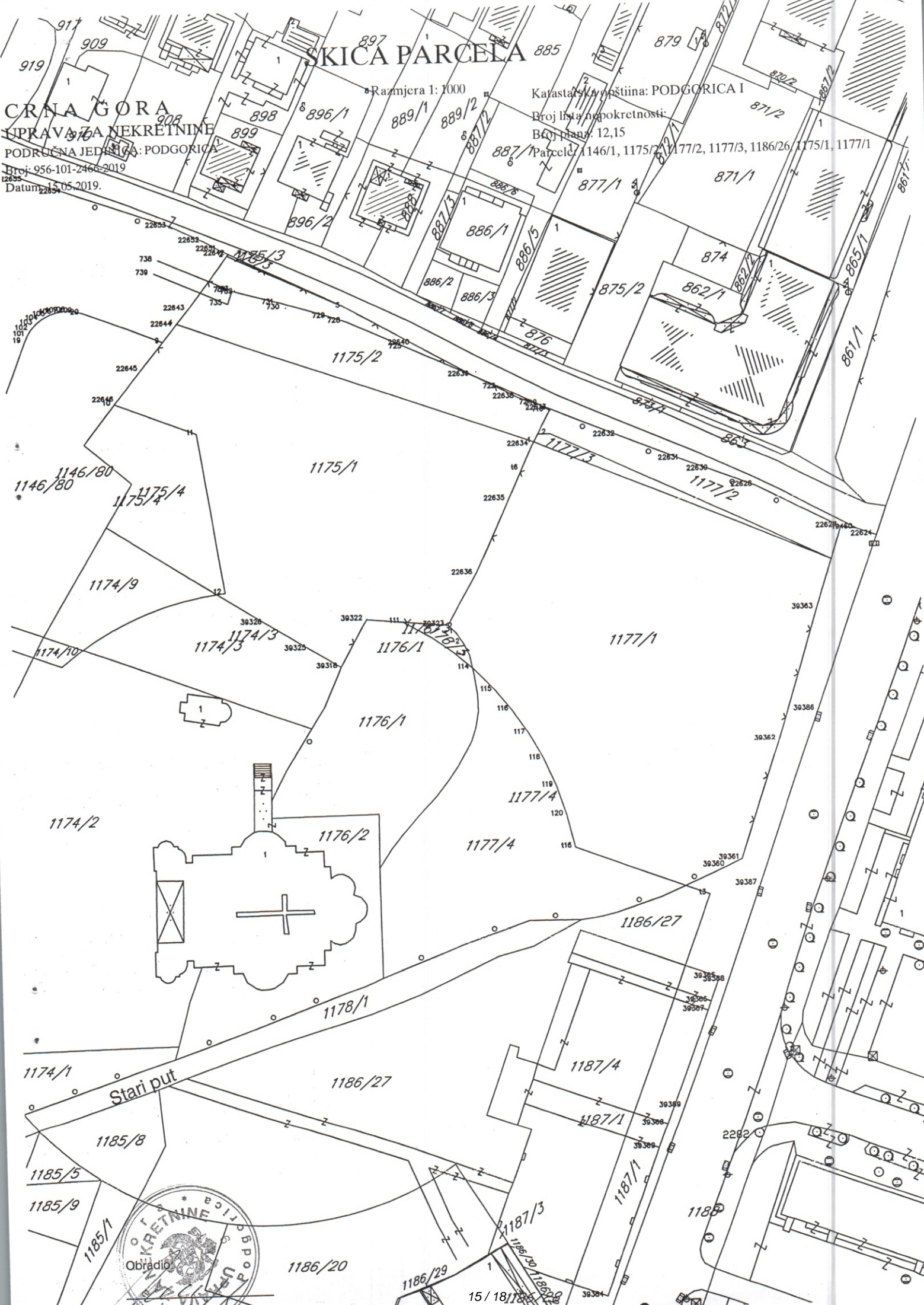
CRNA GORA

UPRAVA ZA NEKRETNINE

PODRUČNA JEDINICA: PODGORICA

Broj: 956-101-2468-2019

Datum: 15.05.2019.



magistralne, regionalne i lokalne putne pravce. To su: Bulevar svetog Petra Cetinjskog, Bulevar revolucije, Bulevar Save Kovačevića; Ulice Ivana Milutinovića, Jovana Tomaševića, Serdara Jola Piletića, Stanka Dragojevića, Vaka Đurovica, Moskovska, Dalmatinska ...".

PUP –om Podgorice takođe je navedeno sljedeće: "Na svim planiranim proširenjima i novim vezama gradskih ulica podrazumijeva se izgradnja i ostale potrebne saobraćajne strukture (biciklističke staze, trotoari, stajališta za autobuse...).

Elementi urbanističko tehničkih uslova

Član 4

Rekonstrukciju dijela Dalmatinske ulice (od Bulevara Džordža Vašingtona do Moskovske ulice) projektovati na prostoru koji je obilježen na graf. prilogu "Situacioni plan" koji je priložen uz zahtjev i na osnovu projektnog zadatka Investitora u kojem treba dati precizne elemente za projektovanje.

Prije izrade Glavnog projekta potrebno je izvršiti geodetsko snimanje u razmjeri 1:250, te uzdužne profile saobraćajnice prilagoditi terenu i okolnim objektima uz obavezno postizanje podužnih i poprečnih nagiba, potrebnih za odvođenje atmosferskih voda.

Projektom izvršiti uklapanje u postojeću kontaktnu saobraćajnu mrežu, odnosno projektom obuhvatiti i raskrsnice sa obodnim saobraćajnicama.

Nivelacione elemente smatrati orijentacionim, a odvođenje atmosferskih voda riješiti na tehnički ispravan način.

Prilikom izrade glavnog projekta sastavni dio treba da čini i projekat saobraćajne signalizacije i opreme.

Kolovoznu konstrukciju saobraćajnice sračunati na osnovu ranga, odnosno pretpostavljenog saobraćajnog opterećenja za period od 20 god. Kolovoz izvesti sa zastorom od asfalta. Oivičenje kolovoza raditi od betonskih ivičnjaka 20/24cm.

Trotoare uraditi od betona ili od prefabrikovanih betonskih "Behaton" elemenata. Oivičenje kolovoza prema trotoarima i zelenim površinama projektovati ivičnjacima 20/24cm (24/24 cm) od betona MB 50.

Na pješačkim prelazima oivičenja raditi od upuštenih (oborenih) ivičnjaka po propisima za lica sa invaliditetom.

Javnu rasvjetu projektovati u skladu sa Preporukama za projektovanje, izvođenje i održavanje javne rasvjete na području Glavnog grada – Podgorica, novembar 2008.god.

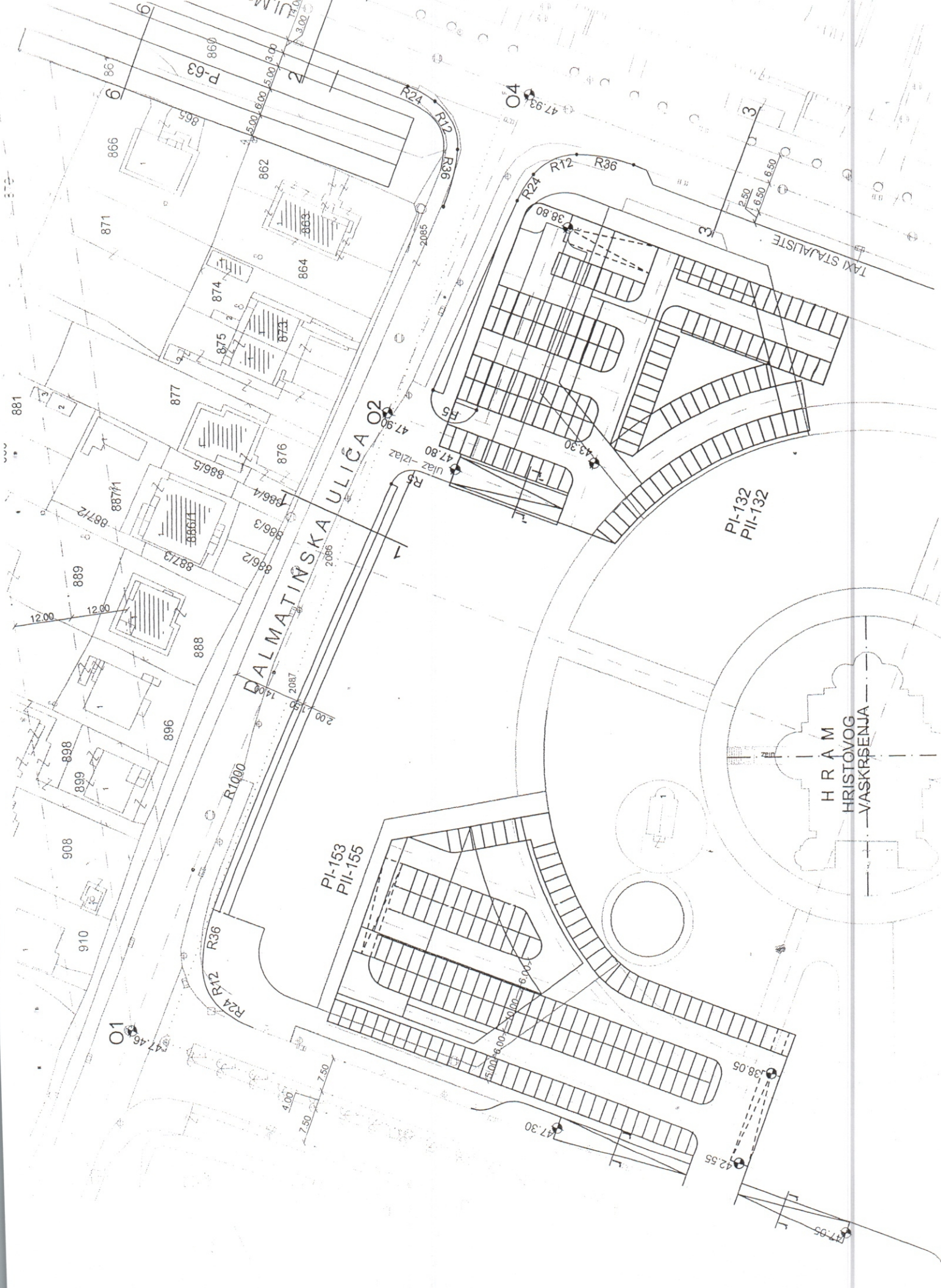
Obrazloženje:

Uvidom u plansku dokumentaciju utvrđeno je da se dio Dalmatinske ulice (od Bulevara Džordža Vašingtona do Moskovske ulice) nalazi u zahvatu Prostornog urbanističkog plana Podgorice.

Osnovni elementi za rekonstrukciju predmetne saobraćajnice određeni su i definisani odredbama Odluke o određivanju lokacije sa elementima urbanističko - tehničkih uslova za izgradnju lokalnog objekta od opšteg interesa

Članom 223 stav 2 Zakona o planiranju prostora i izgradnji objekata ("Sl.list CG", br. 64/17), propisano je da "Propisi jedinice lokalne samouprave, kojima se uređuju lokalni objekti od opšteg interesa primjenjivaće se do donošenja plana generalne regulacije Crne Gore u dijelu koji se odnosi na vodovodnu, telekomunikacionu i kanalizacionu infrastrukturu, toplovođe; opštinske puteve (lokalne i nekategorisane) i prateće objekte; ulice u naseljima i trgove; parking prostore, pijace; gradska groblja; podzemne i nadzemne prolaze; javne garaže; objekte distributivne mreže naponskog nivoa do 35 kV, javnu rasvjetu; javne i zelene površine i gradske parkove, ski-liftove, žičare koje se grade na teritoriji jedne lokalne samouprave i objekte ruralnog razvoja (poljoprivredne, stočarstva, vinogradarstva, voćarstva)". Članom 3 Odluke o postavljanju, građenju i uklanjanju lokalnih objekata od opšteg interesa na teritoriji Glavnog grada Podgorice („Sl.list CG – Opštinski propisi", broj 11/14 i 9/18), definisano je sljedeće: "Lokalnim objektima od opšteg interesa, u smislu ove odluke, smatraju se: vodovodna, telekomunikaciona i kanalizaciona infrastruktura, toplovođi; Opštinski putevi (lokalni i nekategorisani) i prateći objekti; ulice u naseljima i trgovima; parking prostori, pijace; gradska groblja; podzemni i nadzemni prolazi; javne garaže; objekti distributivne mreže naponskog nivoa do 35 kV, javna rasvjeta; javne i zelene površine i gradski parkovi, ski- liftovi, žičare koje se grade na teritoriji jedne lokalne samouprave i objekti ruralnog razvoja (poljoprivredni, stočarstva, vinogradarstva i voćarstva)".

U skladu sa članom 4 navedene Odluke, kojim je propisano da je „Lokacija sa elementima urbanističko-tehničkih uslova (u daljem tekstu: lokacija), u smislu ove Odluke, mjesto na kojem se izvode radovi na izgradnji lokalnih objekata od opšteg interesa", lokaciju iz stava 1 ovog člana određuje izvršni organ lokalne samouprave svojim aktom.



PALMATINSKA ULICA O2

PI-132
PII-132

PI-153
PII-155

HRAM
HRISTOVOG
VASKRSENJA