



**CRNA GORA  
GLAVNI GRAD PODGORICA**


**SEKRETARIJAT ZA PLANIRANJE PROSTORA I ODRŽIVI RAZVOJ GLAVNI GRAD PODGORICA**

Na osnovu člana 74. Zakona o planiranju prostora i izgradnji objekata ("Sl.list CG" br.64/17), Uredbe o povjeravanju dijela poslova Ministarstva održivog razvoja i turizma jedinicama lokalne samouprave ("Službeni list Crne Gore" br.068/17 od 20.10.2017.godine I br.087/18 od 31.12.2018 godine), DUP »Murtovina« usvojen Odlukom SO Podgorica broj 02-030/18-1504 od 27.12.2018. godine. evidentiran u Registru planske dokumentacije Ministarstva održivog razvoja i turizma na dan 28.11.2019.godine.

Podnjetog zahtjeva: **BOLJEVIĆ ALEKSANDAR**, zahtjevom broj 08-352/19-3870.

**IZDAJE URBANISTIČKO TEHNIČKE USLOVE**

za izgradnju objekata na urbanističkoj parceli **604, Zona C**, u zahvatu DUP-a »Murtovina«



1.

CRNA GORA  
GLAVNI GRAD PODGORICA  
Sekretarijat za planiranje prostora  
I održivi razvoj  
Broj: 08-352/19-3870  
Podgorica, 28.11.2019.godine

DUP »Murtočina«  
urbanistička parcela br. 604  
Zona C

## URBANISTIČKO - TEHNIČKI USLOVI ZA OBJEKAT NA URB.PARCELI BR. 604

### PRAVNI OSNOV:

Na osnovu člana 74. Zakona o planiranju prostora i izgradnji objekata ("Sl.list CG" br.64/17), Uredbe o povjeravanju dijela poslova Ministarstva održivog razvoja i turizma jedinicama lokalne samouprave ("Službeni list Crne Gore" br.068/17 od 20.10.2017.godine i br.087/18 od 31.12.2018 godine), DUP »Murtočina« usvojen Odlukom SO Podgorica broj 02-030/18-1504 od 27.12.2018. godine. evidentiran u Registru planske dokumentacije Ministarstva održivog razvoja i turizma na dan 31.10.2019.godine.

### URBANISTIČKO-TEHNIČKI USLOVI:

#### **Za izradu tehničke dokumentacije**

Za izgradnju objekta na površinama „stanovanje male gustine“ (SMG), na urbanističkoj parceli 604, Zona C

### PODNOŠIOCI ZAHTJEVA:

BOLJEVIĆ ALEKSANDAR

### POSTOJEĆE STANJE:

Uz predmetni zahtjev nalazi se kopija plana i list nepokretnosti br 1208- prepis KO Doljani, izdati od Uprave za nekretnine - područne jedinice Podgorica, dana 21.11.2019 godine i isti su sastavni dio ovih UTU.

### PLANIRANO STANJE :

#### **Namjena parcele odnosno lokacije:**

Za predmetnu urbanističku parcelu planirano je „stanovanje male gustine“

Urbanistička parcela broj **604 u Zoni C**, definisana je koordinatnim tačkama kako je dato u grafičkom prilogu "parcelacija".

Predmetnim grafičkim prilogom definisana je građevinska linija i planirana osovina saobraćajnice.

Predmetna urbanistička parcela je veća od urbanističke parcele br.604.

## **SMJERNICE PO SEPARATU KOJI JE DAT PREDMETNIM DUP-OM**

U skladu sa Zakonom o planiranju i uređenju prostora, urbanističko-tehnički uslovi su dati u sklopu plana kroz tekstualni dio i grafičke priloge. U daljem tekstu date su bliže smjernice za sprovođenje plana.

### **Parcelacija i regulacija**

Kao osnov za izradu DUP-a poslužila je topografsko-katastarska podloga koja je potpisana i ovjerena od strane nadležnog organa (Uprava za nekretnine Crne Gore).

Ukupan izgrađeni prostor, zahvaćen ovim planom, je izdijeljen na urbanističke parcele, kao osnovne urbanističke cjeline. Urbanističke parcele imaju direktan pristup sa saobraćajnice ili javne površine.

Na grafičkom prilogu "Parcelacija i regulacija" grafički su prikazane granice urbanističkih parcela i građevinske linije.

Urbanističke parcele na kojima su objekti koji su naknadnim snimanjem u postupku ažuriranja katastarske podloge evidentirani van granica vlasničke, katastarske parcele u slučajevima kada je očigledno da suova "nepoklapanja" nastala kao posljedica tehničke nemogućnosti usaglašavanja podataka sa digitalne katastarske podloge dobijene od nadležne Uprave za nekretnine i podataka dobijenih terenskim snimanjem su formirane po granicama katastarske parcele (zona A: UP 28, UP 29, UP 33, UP 38, UP 45, UP 80, UP 89, UP 110, UP 132, UP 133, UP 177, UP 186, UP 201, UP 214-1, UP 219, UP 226, UP 224, UP 239, UP 248, UP 253, UP 267, UP 275, UP 279, UP 297, UP 299, UP 300, UP 301, UP 324, UP 328, UP 331, UP 334, UP 339, UP 344, UP 350, UP 364, UP 368, UP 415, UP 427, UP 455, UP 464, UP 490, UP 499, UP 499-1, zona B: UP 1, UP 25, UP 36, UP 70, UP 98, UP 123, UP 130, UP 132, UP 135, UP 136, UP 150, UP 152, UP 185, UP 187, UP 206, UP 215, UP 241, UP 267, UP 274, UP 304, UP 329, UP 375, UP 419, UP 453, UP 494, UP 497, UP 498, UP 514, UP 533, zona C: UP 8, UP 153, UP 185, UP 187, UP 188, UP 189, UP 191, UP 193, UP 222, UP 245, UP 248, UP 311, UP 330, UP 331, UP 332, UP 372, UP 384, UP 397, UP 438, UP 460, UP 536, UP 549, UP 571, UP 657, zona C1: UP 14). U postupku izdavanja urbanističko tehničkih uslova na ovim urbanističkim parcelama mjerodavno je ažurno katastarsko stanje. Ukoliko se utvrdi da je predmetni objekat izveden van katastarske - urbanističke parcele, moguće je njegovo uklapanje uz saglasnost vlasnika katastarske parcele na kojoj je izveden. U tom slučaju granica urbanističke se nastavlja po granici objekta.

Regulacija ukupnog zahvata plana počiva na saobraćajnim rješenjima, koordinatama i drugim podacima koji omogućavaju tačnost prenošenja na teren.

Građevinska linija za nove objekte je linija do koje je dozvoljena gradnja i unutar koje se objekat razvija i oblikuje. Definisana je u odnosu na osovину saobraćajnice, što omogućava očitavanje neophodnih elemenata za prenošenje na teren. Tekstualno je dato pojašnjenje koje se odnosi na udaljenost od susjeda dok je linija prema saobraćajnici obavezujuća.

Građevinska linija prikazana na grafičkim priložima koja prelazi postojeće objekte se odnosi na novu gradnju na urbanističkim parcelama, i ista ne ruši postojeće objekte. Nadgradnju i dogradnju objekta, vezati za postojeći objekat po planskim parametrima.

Građevinska linija podzemne etažemože biti do min. 1,00m do susjedne parcele.

1.

Građevinska linija dogradnje prema susjednim parcelama je na min. 2,0m ili na manjem odstojanju uz prethodnu saglasnost susjeda.

Regulaciona linija je linija koja dijeli javnu površinu od površina namjenjenih za druge namjene.

Nivelacioni plan je urađen na osnovu kota terena prezentiranih na geodetskoj podlozi i tehničkih propisa. Predloženim nivelacionim rješenjem postignuti su nagibi saobraćajnica koji su dovoljni za odvođenje površinskih voda do slivnika atmosferske kanalizacije i dalje do recipijenta.

Kote koje su date u nivelacionom planu nijesu uslovne. Detaljnim snimanjem terena i izradom glavnih projekata saobraćajnica moguće su manje korekcije kota iz plana na način da se obezbijedi odvođenje atmosferskih voda sa lokacije principom samoodvodnjavanja.

Spratnost objekata data je na grafičkim priložima kao granična spratnost, do koje se objekat može graditi.

Površina pod objektom i bruto građevinska površina postojećih objekata, date su na osnovu kartografskog mjerenja sa topografsko katastarske podloge, ovjerene od Uprave za nekretnine koja je rađena za potrebe izrade Plana i prepoznate spratnosti na terenu. U površinu pod objektom nisu uračunate površine terasa, spoljašnjeg stepeništa itd. U bruto građevinsku površinu nisu uračunate površine balkona, terasa, lođa, ispusta i dr. na spratnim etažama koje se ne prikazuju na katastarskoj podlozi.

Ukoliko ima odstupanja kod površine postojećih objekata koji su evidentirani na podlozi na kojoj je Plan rađen, u dijelu balkona, terasa, ispusta i spoljašnjeg stepeništa, mjerodavno je stanje iz katastarskog operata.

Napomena: Prethodno navedeno se ne odnosi na površine osnovnog gabarita objekta i na objekte koji nisu evidentirani na katastarskoj podlozi na kojoj je Plan rađen.

*Namjena površina data je u skladu sa "Pravilnikom o bližem sadržaju i formi planskog dokumenta (kriterijumima namjene površina) elementima urbanističke regulacije i jedinstvenim grafičkim simbolima".*

## **SMJERNICE ZA IZDAVANJE URBANISTIČKO-TEHNIČKIH USLOVA**

Urbanistička parcela je osnovni prostorni element Plana na kome se najdetaljnije sagledavaju mogućnosti, potencijali i ograničenja predmetnog prostora.

Prema urbanističkim parametarima i uslovima iz ovog Plana mogu se izdavati Urbanističko-tehnički uslovi za svaku urbanističku parcelu.

Urbanistički parametri se računaju u skladu sa Pravilnikom o bližem sadržaju i formi planskog dokumenta /kriterijumima namjene površina /elementima urbanističke regulacije i jedinstvenim grafičkim simbolima, Ministarstva uređenja prostora i zaštite životne sredine (Sl.list CG br.24/10 i 33/14) kao i Pravilnikom o načinu obračuna površine i zapremine objekata (Sl. list CG br. 47/13) i Crnogorskim standardom MEST EN 15221-6.

1.

## **STANOVANJE MALE GUSTINE**

### **OPŠTE SMJERNICE**

- Maksimalni indeks zauzetosti je 0.3
- Maksimalni indeks izgrađenosti je 0.7
- Maksimalna BRGP objekata za stanovanje je 500 m<sup>2</sup> sa najviše 3 stambene jedinice.
- Maksimalna spratnost objekata je P+2.

Krovove raditi kose, dvovodne ili viševodne, a daje se mogućnost projektovanja ravnog krova. Projektovanje mansardnog krova nije dozvoljena.

Parkiranje obezbijediti u okviru objekta ili na otvorenom parking prostoru u okviru parcele

Ogradu postaviti po granici urbanističke parcele.

### **PLANIRANI OBJEKTI**

U zoni DUP-a, po planiranim intervencijama predviđena je izgradnja objekata uz ispunjavanje propisanih uslova.

- Maksimalna BGP pod objektom i BGP objekta datesu u tabeli.
- Građevinska linija prikazana u grafičkom prilogu, označena sa GL1, takođe predstavlja i građevinsku liniju GL2. Građevinske linije su date grafički i definisane su koordinatama karakterističnih tačaka što omogućava očitavanje neophodnih elemenata za prenošenje na teren.
- Građevinska linija podzemne etaže koja je u funkciji garažiranja može biti do 1,0m od granice urbanističke parcele.
- Građevinska linija prema susjednoj urbanističkoj parceli je na min 2,00m, izuzetno ovo odstojanje može biti i manje uz saglasnost susjeda. Građevinska linija prema susjednoj parceli može biti na granici urbanističke ukoliko se uz saglasnost susjeda gradi dvojni objekat (posebno kod užih urbanističkih parcela).
- Površina podrumске i suterenske etaže ne ulazi u obračun BGP u slučaju kada je namjena garažiranje, servisni prostori neophodni za funkcionisanje podzemne garaže i tehnički sistemi objekta.
- Namjena objekta je za stanovanje sa mogućnošću korišćenja prizemlja i suterena ili jedne od spratnih etaža za poslovanje. Poslovni prostor na spratnoj etaži može biti za namjene koje ne ometaju osnovnu namjenu stambenog naselja.
- Spratnost objekta data je u grafičkom dijelu i tabelarnom prikazu Plana.

Formiranje otvora na objektu prema susjednim parcelama moguće je pod uslovom da je udaljenost objekta od granice parcele minimum **2,0** m. Izuzetno je moguće formiranje otvora na objektu u slučaju manjeg odstojanja od granice parcele uz prethodnu saglasnost susjeda i u slučajevima kada je granica urbanističke parcele uz pješačku stazu.

Daje se mogućnost izgradnje garaže ili pomoćnog objekta na parceli, maksimalne spratnosti P ipovršine do 30 m<sup>2</sup>, uz uslov da se ispoštuju planski parametri (odstojanje od susjeda, indeks zauzetosti i indeks izgrađenosti).

Krovove raditi kose, dvovodne ili viševodne a daje se mogućnost projektovanja ravnog krova. Projektovanje mansardnog krova nije dozvoljena.

1.

Parkiranje obezbijediti u okviru objekta ili na otvorenom parking prostoru u okviru parcele

Ogradu postaviti po granici urbanističke parcele. Ograđivanje je moguće i to transparentnom ogradom do visine od 1.40m ili živom zelenom ogradom.

### **URBANISTIČKO TEHNIČKI USLOVI ZA NESMETANO KRETANJE LICA SA POSEBNIM POTREBAMA**

Kretanje lica sa posebnim potrebama omogućiti projektovanjem oborenih ivičnjaka na mjestu pješačkih prelaza, kao i povezivanjem rampom denivelisanih prostora, obezbjeđenjem dovoljne širine, bezbjednih nagiba i odgovarajućom obradom površina.

Potrebno je omogućiti pristup lica sa posebnim potrebama u sve objekte koji svojom funkcijom podrazumjevaju prisustvo građana koji nisu zaposleni u radnim organizacijama. Kroz objekte u kojima je omogućen rad licima sa posebnim potrebama neophodno je obezbijediti nesmetano kretanje kolica, pristup u odgovarajuće dimenzionisane liftove i sanitarne prostorije.

1. Rampa za savladavanje visinske razlike do 120cm, u unutrašnjem ili spoljašnjem prostoru može imati dopušteni nagib do 1:20(5%), a izuzetno, za visinsku razliku do 76cm, dopušteni nagib smije biti do 1:12(8,3%).

### **OBLIKOVANJE PROSTORA I MATERIJALIZACIJA**

Rješavanjem zahtjeva korisnika za gradnjom novih ili intervencijama na postojećim objektima, uz striktnu kontrolu tehničke dokumentacije i realizacije, doprinijeće se unapređenju arhitektonskih i likovnih vrijednosti samih objekata, a samim tim i ukupne slike naselja i grada.

Arhitektonske volumene objekata potrebno je pažljivo projektovati sa ciljem dobijanja homogene slike naselja i grada.

Visine objekata su date na grafičkim priložima kao spratnost objekata uz pretpostavljen disciplinovan odnos korisnika, naročito kod novoplanirane gradnje, vodeći računa o susjednim objektima i opštoj slici naselja i grada.

Fasade objekata kao i krovne pokrivače predvidjeti od kvalitetnog i trajnog materijala i kvalitetno ugraditi.

Za sve stambene i poslovne objekte se planiraju krovovi po izboru projektanta, a u skladu sa postojećom arhitekturom i kulturnim nasljeđem.

Enterijeri poslovnih prostora moraju biti u odgovarajućem odnosu sa objektom u kome se nalaze.

Urbana oprema mora biti projektovana, birana i koordinirana u okviru pretežne namjene datog prostora.

Ozelenjavanje vršiti autohtonim vrstama u skladu sa preporukama u prilogu pejzažne arhitekture. Postojeće zelenilo maksimalno sačuvati i oplemeniti.

Rasvjetu prostora kolskih i pješačkih komunikacija treba izvesti pažljivo odabranim rasvjetnim tijelima, sa dovoljnim osvjetljenjem za potrebe normalne funkcije prostora.

Svi priključci telefonske i električne mreže će se raditi podzemno.

1.

Sve priključke raditi prema UTU iz plana i uslovima priključenja dobijenim od nadležnih Javnih preduzeća.

Svi objekti moraju biti izgrađeni prema važećim propisima za građenje u seizmičkim područjima.

Tabelarni prikaz

zona C		POSTOJEĆE STANJE										PLANIRANO STANJE						
Br. urbanističke parcele	Površina UP (m <sup>2</sup> )	BR. OBJEKTA	POVRŠINA POD OBJEKTOM (m <sup>2</sup> ) Glavni objekat	POVRŠINA POD OBJEKTOM (m <sup>2</sup> ) Pomoćni objekat	POVRŠINA POD OBJEKTOM (m <sup>2</sup> ) Ukupno	INDEKS ZAUZET.	BRGP POVRŠINA (m <sup>2</sup> ) Glavni objekat	BRGP POVRŠINA (m <sup>2</sup> ) Pomoćni objekat	BGP. POVRŠINA (m <sup>2</sup> ) Ukupno	INDEKS BGRAD.	POSTOJ. SPRATNOST	Max površina pod objektom UKUPNO (m <sup>2</sup> )	Max BGP površine UKUPNO (m <sup>2</sup> )	Max indeks zauz.	Max indeks izgrad.	Max spratnost	NAMENA	Max broj stanovničkih jedinica
UP 604	472	/			0	0,00			0	0,00	/	142	331	0,30	0,70	P+2	POVRŠINE ZA STANOVANJE I MALE GUSTINE	2

*Napomena:* Crvenom bojomsu označeni parametri kod urbanističkih parcelana kojima je površina pod objektom/bruto građevinska površina prekoračila zadate planske parametre.

Plavom bojom označena je BGP kod parcela kod kojih indeks zauzetosti od 0,70 prekoračuje površinu od 500m<sup>2</sup> koja je zadata kao maksimalna za objekte porodičnog stanovanja.

Zelenom bojom označena je površina pod objektom i indeks zauzetosti veći od 0,30 i to kod manjih urbanističkih parcelana kod kojih indeks zauzetosti od 0,30 ne omogućava projektovanje funkcionalnog horizontalnog gabarita objekta.

Urbanistička parcela br. 532 označena je plavom bojom

### Uslovi za zaštitu i unapređenje životne sredine:

Koncepcija optimalnog korišćenja prostora, koja treba da je rezultat svakog detaljnog plana u osnovi predstavlja akt zaštite životne sredine. Naime, životna sredina se štiti kroz korišćenje na adekvatan način i pod odgovarajućim uslovima.

Prostorno rješenje DUP-a rađeno je na osnovu principa očuvanja životne sredine. Za osnovne zahteve sa ovog stanovišta uzeti su:

- da se voda, zemljište i vazduh liše svakog zagađenja uvođenjem adekvatne infrastrukture, a da aktivnosti na prostoru DUP-a ne ugrožavaju životnu sredinu
- da gustine stanovanja budu u realnim okvirima
- da se postigne optimalan odnos izgrađenog i slobodnog prostora
- da se postigne potrebna količina zelenila za optimalnu zaštitu vazduha
- da se obezbijede odgovarajući prateći sadržaji stanovanja
- da se izvrši zaštita frekventnih koridora saobraćaja
- da se iskoriste sve prirodne pogodnosti za razvoj, a ne samo rast naselja
- da se za prostor precizno definiše nadležnost i vlasništvo

**Za sve objekte koji su predmet ovog Plana, a koji mogu da dovedu do zagađivanja životne sredine, obavezna je izrada Procene uticaja zahvata na životnu sredinu, shodno odredbama Zakona o procjeni uticaja na životnu sredinu ("Sl. list RCG" br. 80/05).**

### **SMJERNICE ZA POVEĆANJE ENERGETSKE EFIKASNOSTI I KORIŠĆENJE OBNOVLJIVIH IZVORA ENERGIJE**

U procesu uspostavljanja održive potrošnje energije prioritet treba dati racionalnom planiranju potrošnje, tj. implementaciji mjera energetske efikasnosti u svim segmentima energetske sistema.

Održiva gradnja je svakako jedan od značajnijih segmenata održivog razvoja koji uključuje:

- Upotrebu građevinskih materijala koji nisu štetni po životnu sredinu;
- Energetsku efikasnost zgrada;

1.

- Upravljanje otpadom nastalim prilikom izgradnje ili rušenja objekata.

Energetski i ekološki održivo graditeljstvo teži:

- Smanjenju gubitaka toplote iz objekta poboljšanjem toplotne zaštite spoljnih elemenata i povoljnim odnosom osnove i volumena zgrade;

- Povećanju toplotnih dobitaka u objektu povoljnom orijentacijom zgrade i korišćenjem sunčeve energije;

- Korišćenju obnovljivih izvora energije u zgradama (sunce, vjetar, biomasa itd.);

- Povećanju energetske efikasnosti termoenergetskih sistema.

Cilj sveobuhvatne uštede energije, a time i zaštite životne sredine je stvoriti preduslove za sistemsku sanaciju i rekonstrukciju postojećih zgrada, a zatim i povećanje obavezne toplotne zaštite novih objekata.

Prosječno stariji postojeći objekti godišnje troše 200-300 kWh/m<sup>2</sup> energije za grijanje, standardno izolovane kuće ispod 100, savremene niskoenergetske kuće oko 40, a pasivne 15 kWh/m<sup>2</sup> i manje.

### **Konstruktivni sistem:**

Konstrukciju objekta racionalno prilagoditi arhitektonskom rješenju uz pridržavanje važećih propisa i pravilnika iz ove oblasti:

- PBAB 87 /"Sl.list SFRJ" 11/87/;
- Pravilniku o tehničkim normativima za izgradnju objekata visokogradnje u seizmičkim područjima /SL.list SFRJ" broj 31/81, 49/82, 21/88 i 52/90;
- Korisna opterećenja stambenih i javnih zgrada (JUS U.C7.121 /1988 )
- Opterećenje vjetrom (JUS U.C7.110 /1991 , JUS U.C7.111 /1991, JUS U.C7.112 /1991 , JUS U.C7.113 /1991 )
- Pravilnik o tehničkim normativima za temeljenje građevinskih objekata
- Pravilnik o tehničkim normativima za zidane zidove ( sl . list SFRJ br. 87 /91 )

## **INFRASTRUKTURA:**

### **Saobraćaj u mirovanju**

U zoni zahvata plana parkiranje, za novoplanirane objekte kao i za objekte koji se rekonstruišu u smislu povećanja horizontalnih i vertikalnih gabarita, treba rješavati u okviru sopstvene urbanističke parcele shodno sledećim normativima:

- Stanovanje	(na 1000 m <sup>2</sup> )	.....	12 parking mjesta;
- Proizvodnja	(na 1000 m <sup>2</sup> )	.....	14 parking mjesta;
- Fakulteti	(na 1000 m <sup>2</sup> )	.....	22 parking mjesta;
- Poslovanje	(na 1000 m <sup>2</sup> BRGP)	.....	20 parking mjesta;
- Trgovina	(na 1000 m <sup>2</sup> )	.....	43 parking mjesta;
- Hoteli	(na 1000 m <sup>2</sup> )	.....	7 parking mjesta;
- Restorani	(na 1000 m <sup>2</sup> )	.....	86 parking mjesta;
- Sportske dvorane, stadioni	(na 100 posjetilaca)	.....	25 parking mjesta.

Normativi su preuzeti iz PUP-a Podgorice i Pravilnika o bližem sadržaju i formi planskog dokumenta, a saglasno stepenu motorizacije u Podgorici uz sagledavanje mogućnosti prostora.

Za objekte koji se rekonstruišu tako da se ne mijenja broj stambenih jedinica i ne povećava površina za poslovanje, parkiranje se rješava na način kako je rješeno i u postojećem stanju u okviru urbanističke parcele.



1.

Parkiranje za stanovanje manjih gustina može biti riješeno kao površinsko na parceli ili smješteno u podzemnim etažama ili prizemlju planiranih objekata. Garaže u podzemnim etažama treba povezati sa pristupnom saobraćajnicom izlazno – ulaznim rampama max nagiba 12% (15%).

Parkiranje može biti riješeno kao površinsko na sopstvenoj parceli ili organizovano u višeetažnim podzemnim garažama.

1. Podzemne garaže je neophodno organizovati na parceli objekata van javnog zemljišta. Shodno interesovanju Investitora, moguće je objediniti dvije ili više podzemnih garaža susjednih urbanističkih parcela u jednu tehničku i funkcionalnu cjelinu.

2. Prilikom projektovanja garaža projektant je obavezan da poštuje Pravilnik o tehničkim zahtjevima za zaštitu garaža za putničke automobile od požara i eksplozija („Službeni list CG, br. 9/12“). Visina etaža garaže je od (2.40 - 3.0) m. Dimenzije parking mjesta su 2.5x5.00m. Uslovi za prikupljanje vode za pranje i čišćenje garaže, tretman i eventualno prepumpavanje prije priključka na vanjsku infrastrukturu dati su u poglavlju „Hidrotehnička infrastruktura“. Maksimalni podužni nagib ulazno-izlaznih rampi je  $i_r=12\%$  za otkrivene i 15% za pokrivene. Kontakt rampe sa parkirnom pločom mora da zadovolji vertikalne uslove prohodnosti mjerodavnog vozila, pa se zaobljuje kružnim lukom manjim od 20m ili ublažava polunagibom. Usled nedostatka prostora za organizovanje rampi na parceli, vezu je moguće ostvariti i garažnim liftom. Garažni lift je teretni lift koji služi za spuštanje automobila zajedno sa vozačem sa ulaznog nivoa na nivo garaže namjenjen za parkiranje.

3.

4. Gabarit podzemne garaže može biti veći od gabarita objekta, ukoliko ne postoje neka druga tehnička ograničenja kojima bi se ugrozila bezbednost susjednih objekata. Građevinska linija ispod površine zemlje, kada je u pitanju prostor namijenjen za garažiranje, može biti maksimalno do 0.5m od granice urbanističke parcele.

5.

6. Raspored parking mjesta i gabarit podzemne garaže, kao i raspored i broj ulazno-izlaznih rampi biće konačno definisan kroz izradu Glavnih projekata objekata, što zavisi od raznih faktora, prije svega od arhitektonskog rješenja objekta, konstruktivnog sistema garaže, rasporeda vertikalnih komunikacija i sl.

7.

8. Prije izrade Glavnog projekta konstrukcije podzemne garaže Investitor je obavezan da izvrši geomehnička i geotehnička ispitivanja terena.

Najmanje 5% od ukupnog broja parking mjesta mora biti namijenjeno licima smanjene pokretljivosti. Takođe, prilikom projektovanja vertikalnih komunikacija u garažama mora se voditi računa o potrebama savladavanja većih visinskih razlika invalidskim kolicima, te za stare, bolesne i osobe sa štapom ili štakama. Ako u garaži ima više liftova, barem jedan mora ispunjavati zahtjeve za invalidna lica i on mora biti označen propisanim znakom.

### **Elektroenergetika :**

Elektroenergetske instalacije objekata projektovati odnosno izvesti prema:

- Pravilniku o tehničkim normativima za elektroinstalacije niskog napona ("Sl. list SRJ", broj 28/95).
  - Pravilniku o tehničkim normativima za zaštitu objekata od atmosferskog pražnjenja ("Sl. list SRJ", broj 11/96),
  - Jugoslovenski standardi - Električne instalacije u zgradama. Zahtjevi za bezbjednost JUS NB2741, JUSNB2743 JUSNB2752
  - kao i svim drugim važećim pravilnicima i standardima za ovu vrstu objekata.
- Pri izradi projekta poštovati Tehničke preporuke EPCG (koje su dostupne na sajtu EPCG) :
- Tehnička preporuka za priključenje potrošača na niskonaponsku mrežu TP-2 (dopunjeno izdanje)
  - Tehnička preporuka – Tipizacija mjernih mjesta

1.

Mjesto i način priključenja objekta na elektroenergetsku mrežu određuje nakon izrade projektne dokumentacije stručne službe CEDIS-a.

### **Telekomunikaciona mreža:**

Shodno članu 26 stav 2 Zakona o elektronskim komunikacijama ( Službeni list 50/08 ) investitor mora graditi pretplatničke komunikacione kablove, kablove za ka-blovsku distribuciju i zajednički antenski sistem.

TK mrežu projektovati odnosno izvesti prema : Pravilniku o tehničkim i drugim uslovima za projektovanje, izgradnju i korišćenje elektronske komunikacione mreže, elektronske komunikacione infrastrukture i povezane opreme u objektima (Sl.list CG broj 41/15).

### **Hidrotehničke instalacije :**

Instalacije vodovoda i kanalizacije projektovati u svemu prema važećim propisima i normativima za tu vrstu objekata, a priključiti ih na gradsku distributivnu mrežu prema uslovima DOO "Vodovod i kanalizacija" - Podgorica.

U prilogu se daju trase postojećih i DUP-om planiranih vodova.

Projekat hidrotehničkih instalacija raditi u skladu sa važećim tehničkim propisima i normativima.

### **Metereološki podaci:**

Područje Podgorice karakteriše submediteranska klima sa vrlo dugim, toplim i sušnim ljetima, a blagim i kišovitim zimama. Višegodišnjom analizom meteoroloških uslova utvrđeno je da Podgorica ima:

- srednju godišnju temperaturu od 15,5 °C (prosječno najhladniji mjesec je januar sa 5 °C) a najtopliji jul sa 26,7 °C);
- 2450 sunčanih sati (102 dana). Najsunčaniji mjesec je juli a najmanje sunčan mjesec je decembar
- srednji godišnji prosjek padavina od 169 mm (najveći u decembru 248 mm, najmanji u julu 42 mm);
- prosječenu relativnu godišnju vlažnost vazduha 63,6% 8max. vlažnost je u novembru 77,2%, a min. u julu 49,4%;
- dominantan sjeverni vjetar sa max. brzinom od 34,80 m/sec (123 km/h) sa pritiskom od 75,7 kp/m<sup>2</sup>, najčešće u zimskom periodu sa prosječeno 20,8 dana;
- srednji vremenski period u kome je potrebno grijanje je od 10 novembra do 30 marta.

Prije projektovanja navedene podatke potrebno je provjeriti i kompletirati od Republičkog hidrometeorološkog zavoda.

### **Podaci o nosivosti tla i nivou podzemnih voda:**

Nosivost terena iznosi 300-500 kN/m<sup>2</sup>.

Geološku gradnju terena čine šljunkovi i pjeskovi neravnomjernog granilomerijskog sastava i promjenljivog stepena vezivosti. Nekada posve nevezani sedimenti, a nekad pravi konglomerati, praktično nestišljivi koji se drže ne samo u vertikalnim otsjecima već i u potkopinama i svodovima.

Navedene litološke strukture su veoma dobro vodopropustljive, mada na mjestima gdje su dominantni konglomerati površinske vode se duže zadržavaju.

Nivo podzemnih voda je više od 4,00 m ispod kote terena.

1.

**OSTALI USLOVI :**

Projekat uraditi u skladu sa izdatim urbanističko-tehničkim uslovima kod ovlašćenog privrednog društva koje je upisano u centralni registar Privrednog suda za obavljanje djelatnosti izrade tehničke dokumentacije I koje ispunjavaju uslove propisane Zakonom o uređenju prostora i izgradnji objekata (» Sl.List CG«, broj 064/17 od 06.10.2017 godine ).

Projektnu dokumentaciju, reviziju tehničke dokumentacije uraditi u skladu sa Zakona o uređenju prostora i izgradnji objekata (» Sl.List CG«, broj 064/17 od 06.10.2017 godine) a u skladu sa Pravilnikom o načinu izrade, razmjeri I bližoj sadržini tehničke dokumentacije

**DOSATAVLJENO:** Podnosiocu zahtjeva, u spise predmeta urbanističko-građevinskoj inspekciji i arhivi

Obrada grafičkih priloga:  
Vlatko Mijatović ,teh

*Vlatko Mijatović*



**PRILOZI:**

- Grafički prilozi iz planskog dokumenta
- Tehnički uslovi u skladu sa posebnim propisima
- List nepokretnosti i kopija katastarskog plana

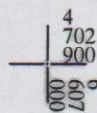
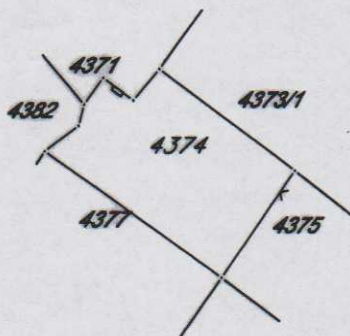
CRNA GORA  
UPRAVA ZA NEKRETNINE  
PODRUČNA JEDINICA: PODGORICA  
Broj:  
Datum: 25.11.2019.



Katastarska opština: DOLJANI  
Broj lista nepokretnosti: 1208  
Broj plana: 11  
Parcela: 4374

# KOPIJA PLANA

Razmjera 1: 1000



IZVOD IZ DIGITALNOG PLANA  
Obradio: 





## UPRAVA ZA NEKRETNINE

PODRUČNA JEDINICA  
PODGORICA

Broj: 101-956-62541/2019

Datum: 21.11.2019.

KO: DOLJANI

Na osnovu člana 173 Zakona o državnom premjeru i katastru nepokretnosti ("Sl. list RCG" br. 29/07, "Sl. list CG" br. 73/10, 032/11, 040/11, 043/15, 037/17 i 17/18), postupajući po zahtjevu SEKT.ZA IZG.I LEG.OBJEKATA 08-352/19-3870 956-101-5528/19, , za potrebe izdaje se

## LIST NEPOKRETNOSTI 1208 - PREPIS

Podaci o parcelama								
Broj Podbroj	Broj zgrade	Plan Skica	Datum upisa	Potes ili ulica i kućni broj	Način korišćenja Osnov sticanja	Bon. klasa	Površina m <sup>2</sup>	Prihod
4374		29 20	18/02/2016	POHORSKA	Livada 2. klase ODRŽAJ,POKLON		436	2.88
Ukupno							436	2.88

Podaci o vlasniku ili nosiocu			
Matični broj - ID broj	Naziv nosioca prava - adresa i mjesto	Prava	Obim prava
0208974212994	BOLJEVIĆ RATKO ALEKSANDAR PLJEVALJSKA BR 14 ZLATICA Podgorica	Korišćenje	1/1

Podaci o teretima i ograničenjima						
Broj Podbroj	Broj zgrade	PD	Redni broj	Način korišćenja	Datum upisa Vrijeme upisa	Opis prava
4374			1	Livada 2. klase	24/10/2019 13:27	Zabilježba žalbe ZABILJEŽBA ŽALBE PRELEVIĆ MILENKA PREKO PUNOMOĆNIKA ADV MAJE ŽIVKOVIĆ IZJAVLJENA NA RJEŠENJE BR. 954-101-UP-11649/19 OD 26.09.2019. GOD

Naplata takse je oslobođena na osnovu člana 17 Zakona o administrativnim taksama ("Sl.list CG, br. 18/19). Naplata naknade oslobođena je na osnovu člana 174 Zakona o državnom premjeru i katastru nepokretnosti ("Sl. list RCG" br. 29/07, "Sl. list CG" br. 73/10, 032/11, 040/11, 043/15, 037/17 i 17/18).

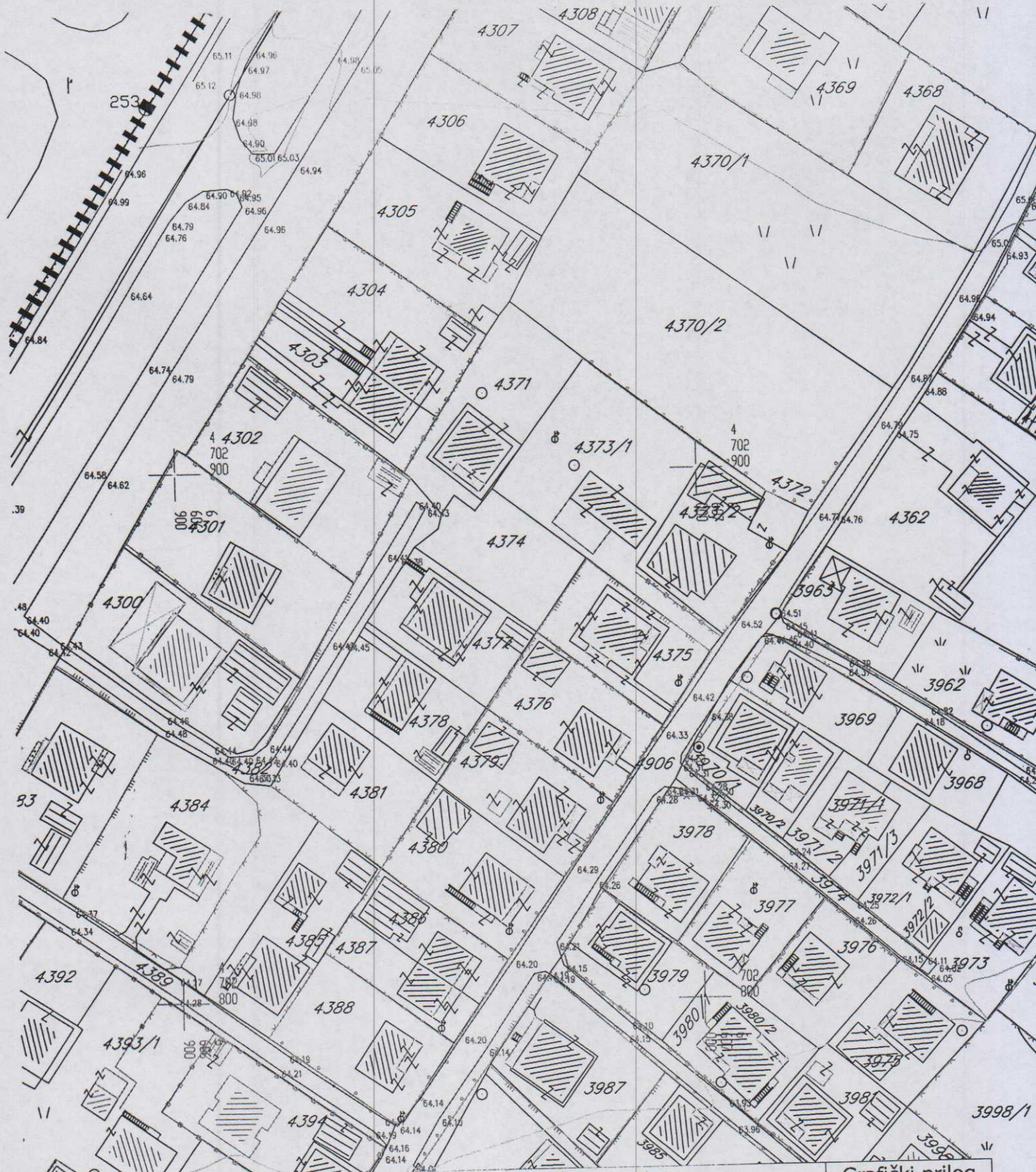


SPISAK PODNIJETIH ZAHTJEVA NA NEPOKRETNOSTIMA					
Br. parcele podbroy	Zgrada	Predmet	Datum i vrijeme	Podnosilac	Sadržina
	PD				
4374/0		101-2-954-11313/1- 2019	20.08.2019 13:14	BOLJEVIĆ ALEKSANDAR	ZA UKNJIŽBU SVOJINA KORIŠĆENJE KO DOLJANI LN 1208 PARC 4374
4374/0		101-2-954-11649/1- 2019	28.08.2019 09:08	ADVOKAT ŽIVKOVIĆ MAJA	ZA ZABILJEŽBU STVARNE SLUŽBENOSTI KO DOLJANI LN 1208

CRNA GORA  
GLAVNI GRAD PODGORICA  
Sekretarijat za planiranje prostora  
I održivi razvoj  
Broj: 08-352/19-3870  
Podgorica, 28.11.2019.godine

DUP »Murtovina«

urbanistička parcela br. 604  
Zona C



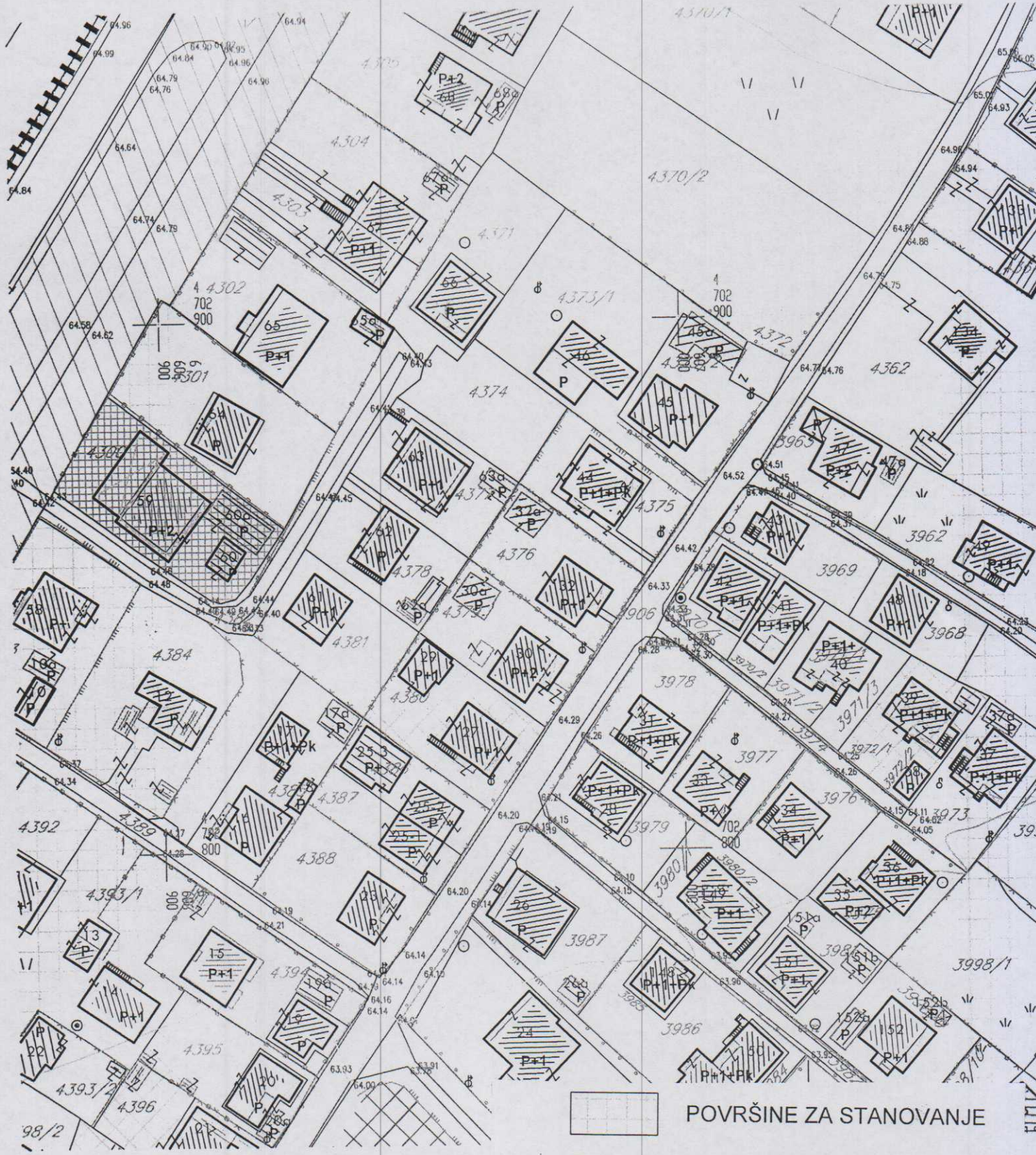
R-1:1000

Naziv grafičkog priloga  
GEODETSKA PODLOGA

Grafički prilog  
br.1

CRNA GORA  
 GLAVNI GRAD PODGORICA  
 Sekretarijat za planiranje prostora  
 I održivi razvoj  
 Broj: 08-352/19-3870  
 Podgorica, 28.11.2019.godine

DUP »Murtovina«  
 urbanistička parcela br. 604  
 Zona C



R-1:1000

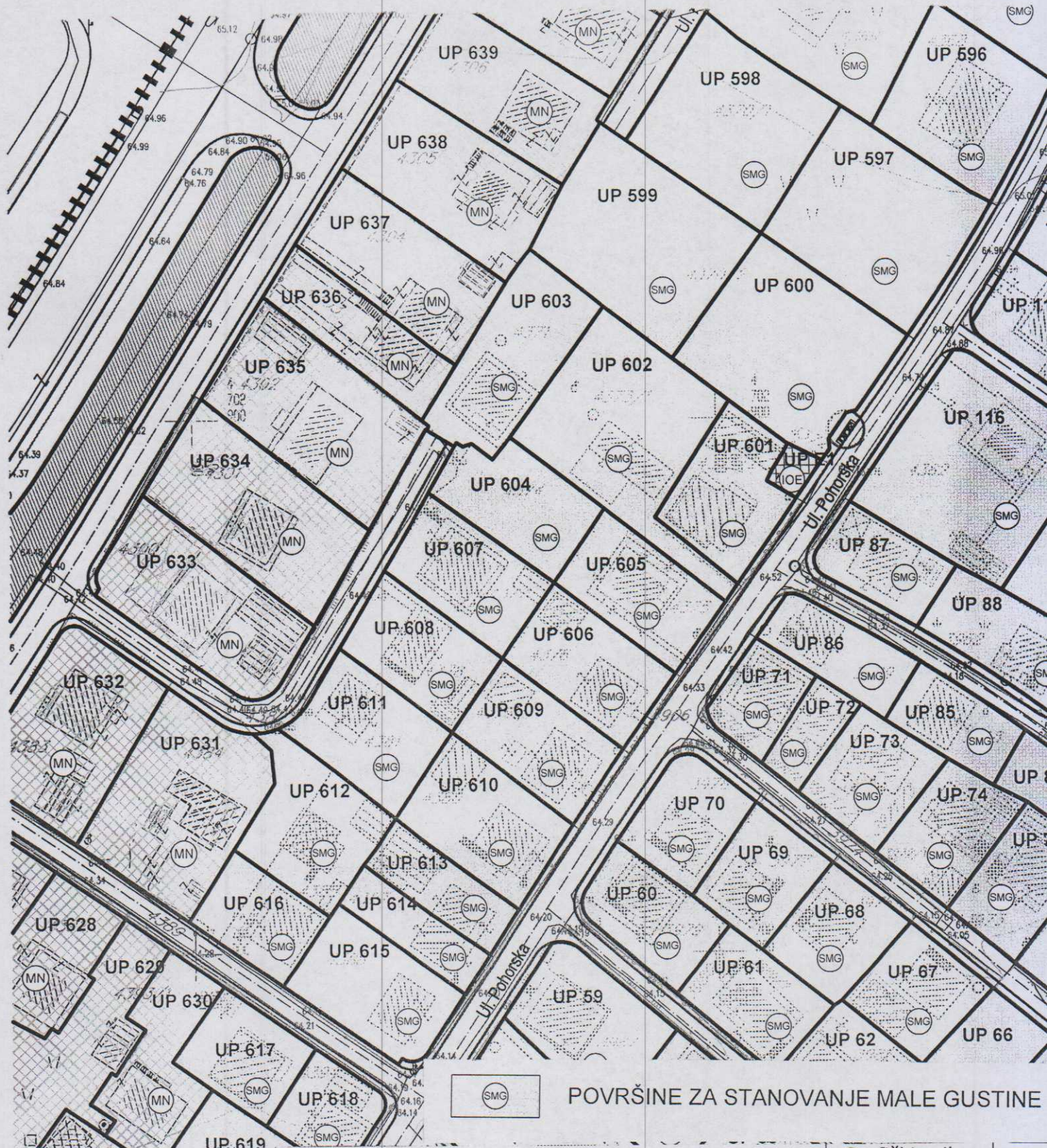
Naziv grafičkog priloga  
 ANALIZA POSTOJEĆEG STANJA

Grafički prilog  
 br.2



CRNA GORA  
GLAVNI GRAD PODGORICA  
Sekretarijat za planiranje prostora  
I održivi razvoj  
Broj: 08-352/19-3870  
Podgorica, 28.11.2019.godine

DUP »Murtovina«  
urbanistička parcela br. 604  
Zona C



R-1:1000

Naziv grafičkog priloga  
PLAN NAMJENE POVRŠINA

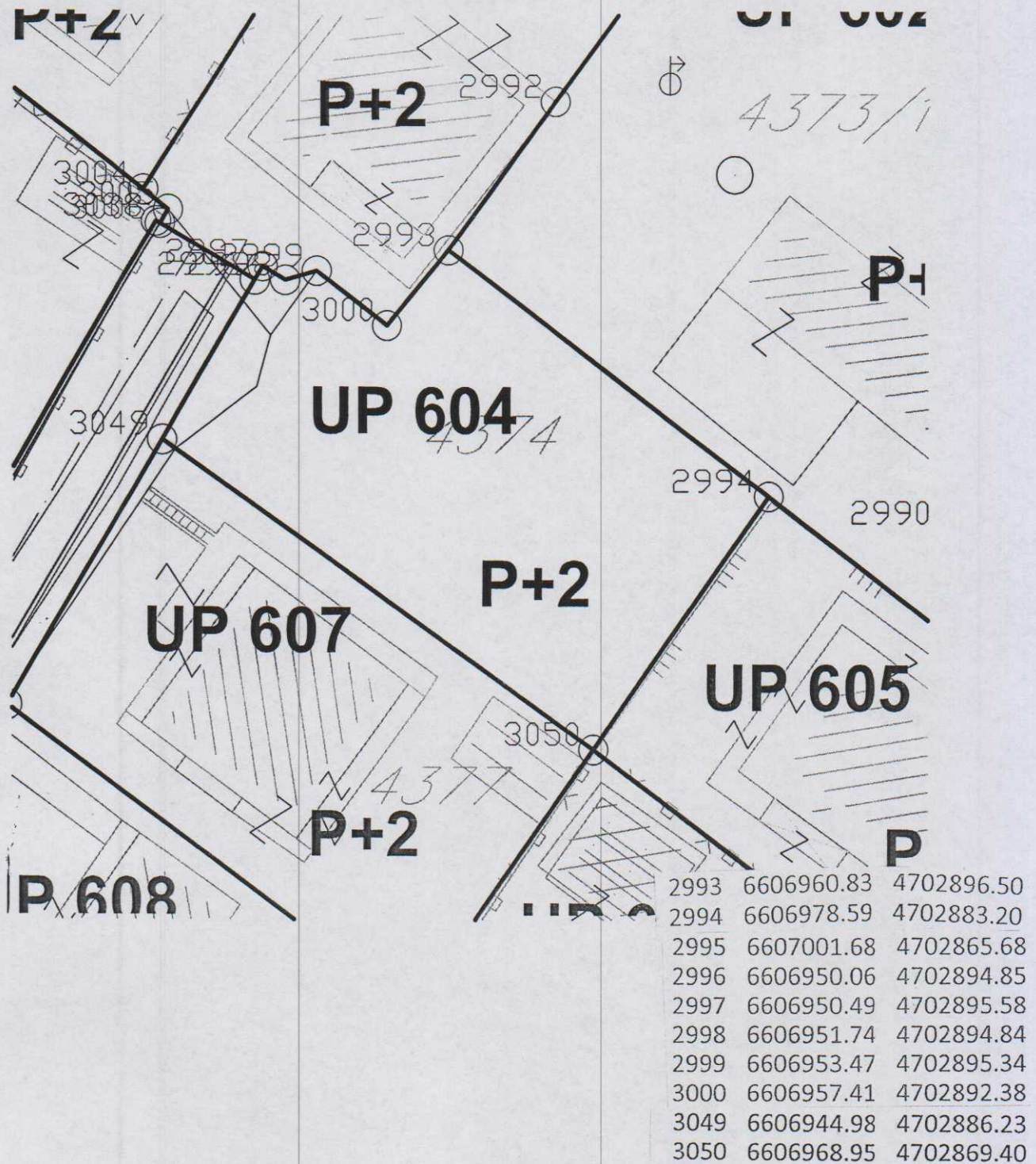
Grafički prilog  
br.3



CRNA GORA  
GLAVNI GRAD PODGORICA  
Sekretarijat za planiranje prostora  
I održivi razvoj  
Broj: 08-352/19-3870  
Podgorica, 28.11.2019.godine

DUP »Murtovina«

urbanistička parcela br. 604  
Zona C



R-1:1000

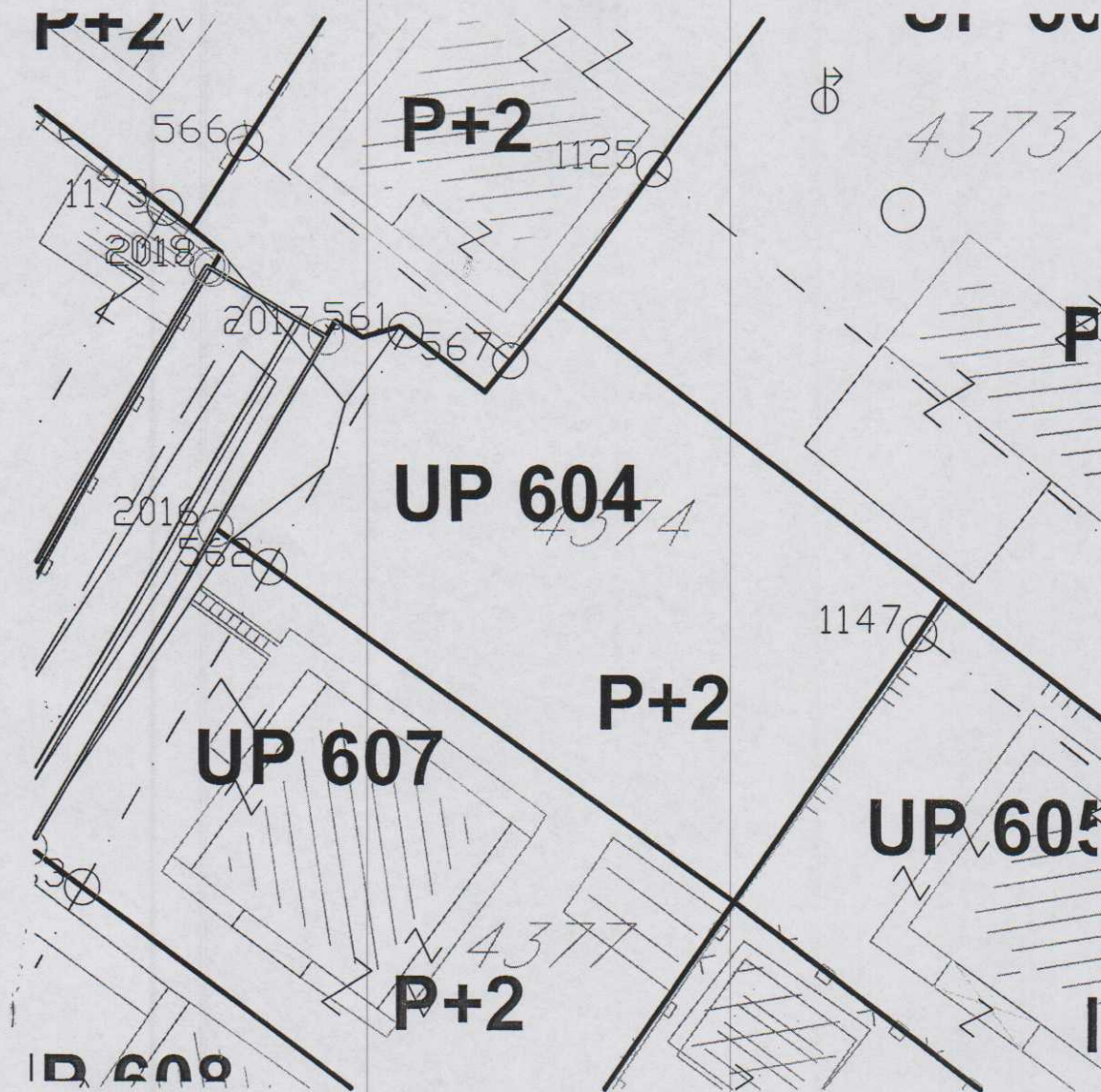
Naziv grafičkog priloga  
PARCELACIJA, NIVELACIJE I REGULACIJE koordinate  
prelomnih tačaka urbanističke parcele

Grafički prilog  
br.5

CRNA GORA  
 GLAVNI GRAD PODGORICA  
 Sekretarijat za planiranje prostora  
 I održivi razvoj  
 Broj: 08-352/19-3870  
 Podgorica, 28.11.2019.godine

DUP »Murtovina«

urbanistička parcela br. 604  
 Zona C



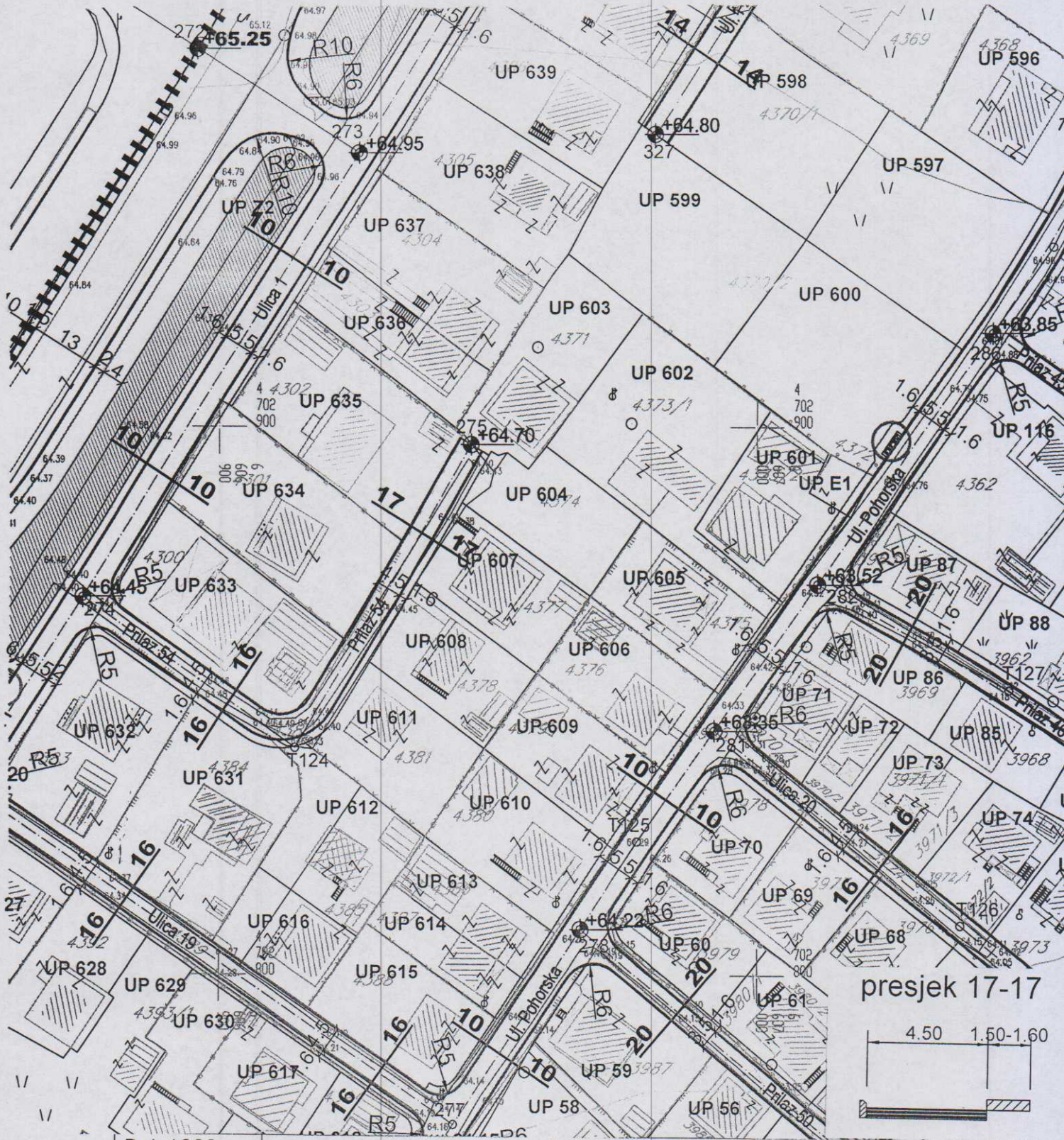
2016	6606944.98	4702886.23	561	6606953.72	4702895.15
2017	6606950.06	4702894.85	562	6606947.44	4702884.50

R-1:1000	Naziv grafičkog priloga PARCELACIJA, NIVELACIJE I REGULACIJE koordinate prelomnih tačaka građevinske linije	Grafički prilog br.6
----------	---	-------------------------

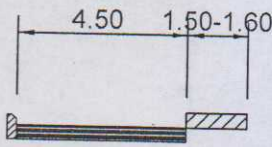
CRNA GORA  
 GLAVNI GRAD PODGORICA  
 Sekretarijat za planiranje prostora  
 I održivi razvoj  
 Broj: 08-352/19-3870  
 Podgorica, 28.11.2019.godine

DUP »Murtovina«

urbanistička parcela br. 604  
 Zona C



presjek 17-17

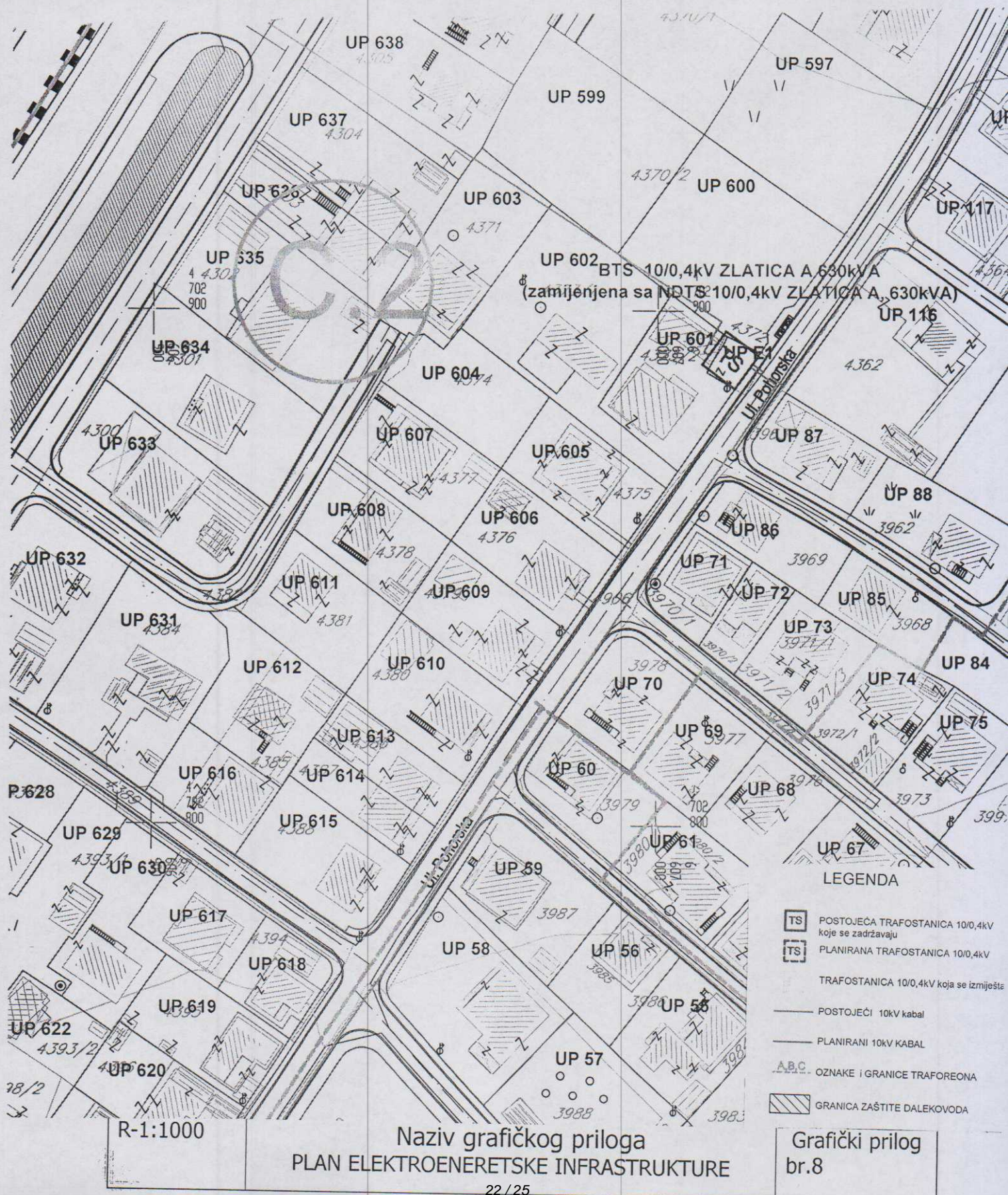


R-1:1000  
 Naziv grafičkog priloga  
 PLAN SAOBRAĆAJA  
 Grafički prilog  
 br.7

CRNA GORA  
GLAVNI GRAD PODGORICA  
Sekretarijat za planiranje prostora  
I održivi razvoj  
Broj: 08-352/19-3870  
Podgorica, 28.11.2019.godine

DUP »Murtovina«

urbanistička parcela br. 604  
Zona C



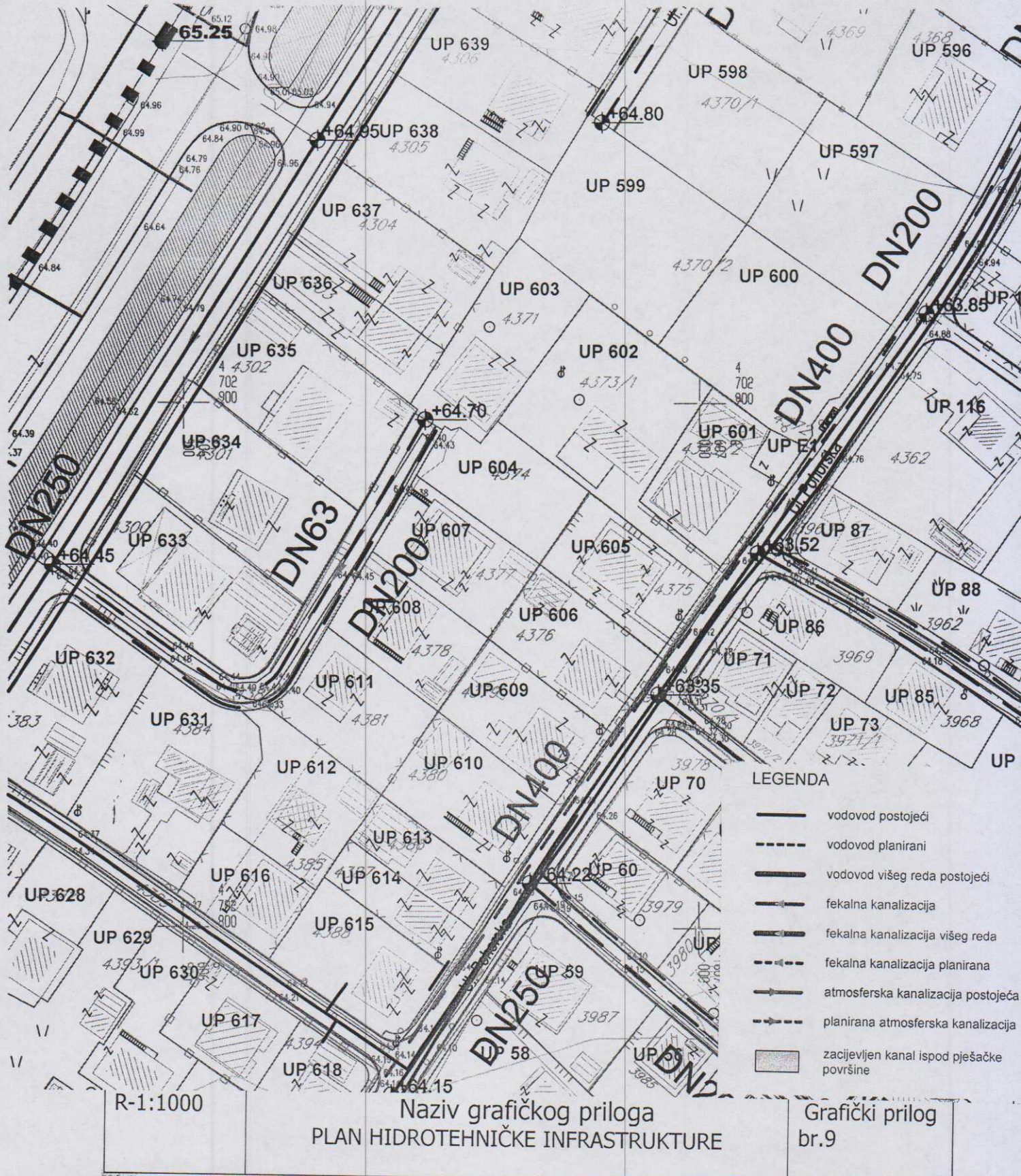
Naziv grafičkog priloga  
PLAN ELEKTROENERGETSKE INFRASTRUKTURE

Grafički prilog  
br.8

CRNA GORA  
 GLAVNI GRAD PODGORICA  
 Sekretarijat za planiranje prostora  
 I održivi razvoj  
 Broj: 08-352/19-3870  
 Podgorica, 28.11.2019.godine

DUP »Murtovina«

urbanistička parcela br. 604  
 Zona C



CRNA GORA  
GLAVNI GRAD PODGORICA  
Sekretarijat za planiranje prostora  
I održivi razvoj  
Broj: 08-352/19-3870  
Podgorica, 28.11.2019.godine

DUP »Murtovina«

urbanistička parcela br. 604  
Zona C



R-1:1000

Naziv grafičkog priloga  
PLAN TELEKOMUNIKACIONE INFRASTRUKTURE

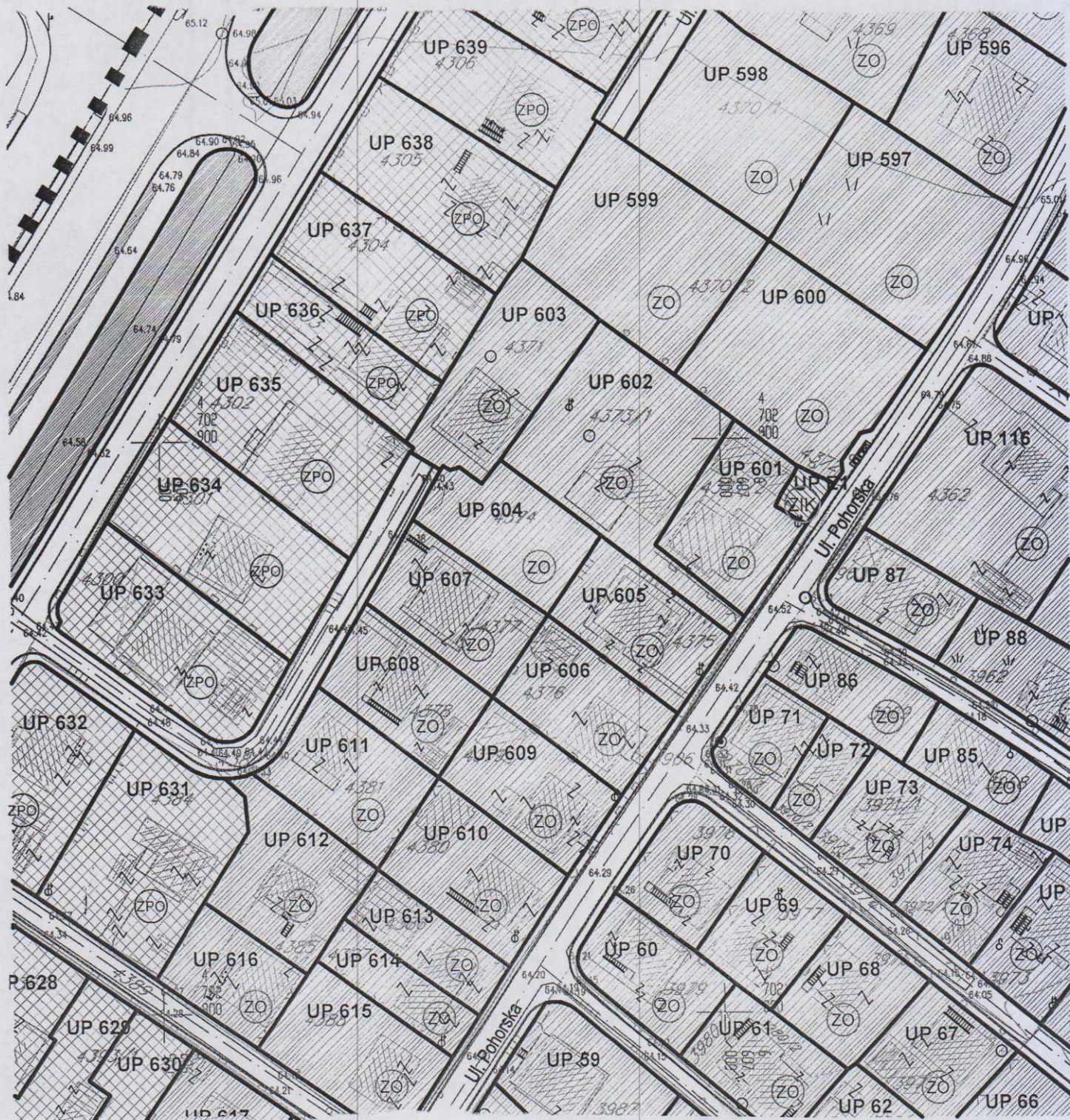
Grafički prilog  
br.10



CRNA GORA  
GLAVNI GRAD PODGORICA  
Sekretarijat za planiranje prostora  
I održivi razvoj  
Broj: 08-352/19-3870  
Podgorica, 28.11.2019.godine

DUP »Murtočina«

urbanistička parcela br. 604  
Zona C



Zelenilo individualnih stambenih objekata

R-1:1000

Naziv grafičkog priloga  
PEJZAŽNA ARHITEKTURA

Grafički prilog  
br.11