

- Rasvjetu prostora kolskih i pješaačkih komunikacija treba izvesti pažljivo odabranim rasvjetnim tijelima, sa dovoljnim osvjetljajem za potrebe normalne funkcije prostora.
- Svi priključi telefonske i električne mreže će se raditi podzemno.
- Sve priključke raditi prema UTU iz plana i uslovima priključenja dobijenim od nadležnih Javnih preduzeća.
- Svi objekti moraju biti izgrađeni prema važećim propisima za građenje u seizmičkim područjima.

#### **SMJERNICE ZA POVEĆANJE ENERGETSKE EFIKASNOSTI, RACIONALNU POTROŠNJU ENERGIJE I KORIŠĆENJE OBNOVLJIVIH IZVORA ENERGIJE**

U cilju racionalizacije potrošnje energije i sve izraženijih zahtjeva za zaštitom čovjekove okoline predlažu se dvije osnovne mjere: štednja i korišćenje alternativnih izvora energije.

Osnovna mjera štednje je poboljšanje toplotne izolacije prostorija, koja ne dozvoljava pregrevanje dok u zimskom zadržava toplotu. Osim odgovarajuće termoizolacije potrebno je voditi računa o adekvatnoj veličini otvora vodeći računa o mikroklimatskim uslovima ovog podneblja.

Energetske potrebe u ovom području mogu se podmiriti iz nekonvencijalnih primarnih izvora, kao što su energija vode i energija direktnog sunčevog zračenja. Treba težiti da se primjenjuju one energetske transformacije gdje nema izgaranja ni proizvodnje ugljendioksida.

#### **PREPORUKE ZA SMANJENJE UTICAJA I ZAŠTITU OD ZEMLJOTRESA, KAO I DRUGE USLOVE ZA ZAŠTITU OD ELEMENTARNIH NEPOGODA I TEHNIČKO TEHNOLOŠKIH I DRUGIH NESREĆA**

U cilju zaštite od zemljotresa, postupiti u skladu sa odredbama Pravilnika o tehničkim normativima za izgradnju objekata u seizmičkim područjima. Sve proračune seizmičke stabilnosti zasnovati na posebno izrađenim podacima mikroseizmičke reonizacije.

#### **SMJERNICE ZA ZAŠTITU OD ELEMENTARNIH I DRUGIH NEPOGODA**

Mjere zaštite od elementarnih nepogoda podrazumijevaju preventivne mjere kojima se sprečava ili ublažava dejstvo elementarnih nepogoda: Prirodne nepogode (zemljotres, požari, klizanje tla, vjetrovi); Nepogode izazvane djelovanjem čovjeka (havarije industrijskih postrojenja, požari velikih razmjera, eksplozije i dr.); Drugi oblik opšte opasnosti (tehničko-tehnološke i medicinske katastrofe, kontaminacija, pucanje brana i dr.).

U cilju zaštite od elementarnih nepogoda postupiti u skladu sa Zakonom o zaštiti i spašavanju i Pravilnikom o mjerama zaštite od elementarnih nepogoda.

#### **SMJERNICE ZA ZAŠTITU OD POŽARA**

Preventivna mjera zaštite od požara je postavljanje objekata na što većem međusobnom rastojanju kako bi se sprečilo prenošenje požara a što je ovim planom i predviđeno. Takođe, obavezno je planirati i obezbediti prilaz vatrogasnih vozila objektu.

Izgrađeni dijelovi razmatranog prostora moraju biti opremljeni funkcionalnom hidrantskom mrežom koja će omogućiti efikasnu zaštitu, odnosno gašenje nastalih požara. Planirani objekat mora biti pokriven spoljnom hidrantskom mrežom regulisanom na nivou kompleksa u skladu sa Pravilnikom o tehničkim normativima za hidrantsku mrežu i gašenje požara („Službeni list CG“ broj 30/91).

U cilju zaštite od požara postupiti u skladu sa Zakonom o zaštiti i spašavanju („Sl.list CG br.13/07, 05/08, 86/09 i 32/11).

Prilikom izrade investiciono-tehničke dokumentacije obavezno je uraditi Elaborat zaštite od požara, planove zaštite i spašavanja a na šta je potrebo pribaviti odgovarajuća mišljenja i



granici urbanističke parcele.

U slučaju kada je postojeći objekat dotrajavao, ili kada se Investitor odluči, objekat se može srušiti po prethodno pribavljenom odobrenju od nadležnog organa i na parceli sagraditi novi prema smjericama ovog Plana za izgradnju novih objekata.

Daje se mogućnost izgradnje garaže ili pomoćnog objekta na parceli uz uslov da se ispoštuju planski parametri za dogradnju (odstojanje od susjeda, indeks zauzetosti i indeks izgrađenosti).

Ukoliko se investitor odluči za rušenje postojećeg i izgradnju novog objekta važe sljedeći uslovi:

- Maksimalna BGP prizemlja i objekta data je u tabeli.
- Maksimalna spratnost objekta data je u tabeli.
- Namjena objekta je za stanovanje sa mogućnošću korišćenja prizemlja za poslovanje. Moguće je projektovati i druge nadzemne etaže sa namjenom poslovanje, uz obavezu poštovanja uslova za obezbjeđivanje dovoljnog broja parking mjesta i najmanje jedne stambene etaže.
- Namjena podrumске ili suterenske etaže je isključivo garažiranje, ostave, kotlarnice i drugi sadržaji u funkciji stanovanja ili poslovanja u prizemlju.
- Spratnost je data u grafičkim priložima i tabelarno. Daje se mogućnost izgradnje suterena ili podruma.
- Potkrovnа etaža ukoliko se investitor odluči može se pretvoriti u spratnu u kom slučaju je obavezno projektovati ravan krov.
- Građevinska linija data u grafičkom prilogu je obavezujuća prema saobraćajnici dok se prema susjedima mogu primjenjivati tekstualno date smjernice.
- Udaljenje objekta od granice susjedne parcele je minimum **2,5** m. Objekat se može podići i na manjem odstojanju, uz prethodnu saglasnost susjeda.
- Kod užih urbanističkih parcela objekti se mogu graditi i kao uzidani, samostalno, uz saglasnost susjeda i uz uslov da se na kontaktnim stranama ne mogu formirati otvori.
- Kota prizemlja dozvoljena je do **1,20** m od kote terena.
- Krovove raditi kose, dvovodne ili viševodne. Daje se mogućnost projektovanja ravnog krova.
- Parkiranje obezbijediti u okviru objekta ili na otvorenom parking prostoru u okviru parcele.
- Ako se suterenska (podrumска) etaža koristi za parkiranje gabarit suterenske (podrumске) etaže može biti do min. **1,00** m od granice urbanističke parcele.
- Daje se mogućnost izgradnje garaže ili pomoćnog objekta na parceli uz uslov da se ispoštuju planski parametri (odstojanje od susjeda, indeks zauzetosti i indeks izgrađenosti).
- Ogradu postaviti po granici urbanističke parcele.
- Površina podrumске i suterenske etaže ne ulazi u obračun BGP u slučaju kada je namjena garažiranje, servisni prostori neophodni za funkcionisanje podzemne garaže i tehnički sistemi objekta

#### PARKIRANJE

Parkiranje treba riješiti u okviru sopstvene urbanističke parcele u funkciji planiranih namjena, shodno normativima datim u slijedećoj tabeli:

Planirano stanovanje	1,1 PM / stanu
Poslovanje	1PM na 50m <sup>2</sup>

Na individualnim parcelama potrebno je obezbijediti min. jedno mjesto po stanu. Parkiranje



- su klupe, korpe za otpatke i adekvatno osvetljenje.
- Potrebno je napraviti adekvatan izbor vrsta i voditi računa o svim kompozicionim elementima. Predložene vrste moraju biti dekorativne kako zbog boje i oblika cvjetova i plodova tako i zbog oblika krošnje drveća. Kombinacijom lišćarskih, zimzelenih i četinarskih vrsta drveća dobija se pozitivan efekat zelenila u svim godišnjim dobima, koristiti visokokvalitetne trave, jednogodišnje cvijeće, perene, dekorativne zbnaste vrste.
  - Kod ove kategorije zelenila optimalna visina i obim za projektovanje sadnog materijala je minimalna visina sadnica 2.5-3 m, a obim stabla na visini od 1m minimalno 10-15cm.
  - Popločanje u okviru parcela ove namjene je veoma bitno i treba mu posvetiti posebnu pažnju.

Predlog sadnog materijala:

Listopadno drveće - Celtis australis, Melia azedarach, Cercis siliquastrum, Quercus cerris, Quercus farnetto, Tilia sp., Acer pseudoplatanus, Morus alba f.pendula, Brsonetia papirifera, Prunus cerasifera, Fraxinus sp., Catalpa bignonioides, Platanus orientalis, Magnolia sp., Eleagnus angustifolia, Robinia pseudoacacia, Siringa vulgaris

Zimzeleno drveće - Quercus ilex, Ligustrum japonica, Laurus nobilis

Četinarsko drveće - Cedrus sp., Pinus nigra, Pinus pinea, Pinus halepensis, Cupresus sp., Thuja orientalis, Picea pungens, Abies concolor

Listopadno žbunje - Spirea vanhuteii, Chanomeles japonica, Berberis thunbergii, Philadelphus coronaria, Jasminum nudiflorum, Hibiskus siriacus, Forsythia sp.

Zimzeleno žbunje - Prunus laurocerasus, Pittosporum tobira, Nerium oleander, Arbutus unedo, Myrtus comunis, Piracantha coccinea, Arbutus unedo

Četinarsko žbunje - Juniperus chinensis ' Pfitzeriana Glauca', Juniperus chinensis ' Pfitzeriana Aurea'

Perene - Lavandula officinalis, Rosmarinus officinalis, Santolina viridis, Cineraria maritima

U okviru pejzažnih rješenja vrta neizostavne su različite sezonske i perenske vrste cvijeća koje u kombinaciji sa kvalitetnim i njegovanim travnjakom upotpunjavaju kompletnu sliku vrta.

## USLOVI I MJERE ZAŠTITE NEPOKRETNIH KULTURNIH DOBARA I NJIHOVE ZAŠTIĆENE OKOLINE

Na prostoru Plana nema registrovanih spomenika kulture. Ukoliko se prilikom izvođenja građevinskih i zemljnih radova bilo koje vrste na području zahvata naiđe na nalazište ili nalaze arheološkog značenja, prema članu 87 i članu 88. Zakona o zaštiti kulturnih dobara (Sl. List RCG, br. 49/10, 40/11) pravno ili fizičko lice koje neposredno izvodi radove, dužno je prekinuti radove i o nalazu bez odgađanja obavijestiti Ministarstvo kulture i Upravu za zaštitu kulturnih dobara radi utvrđivanja daljeg postupka.

## USLOVI ZA LICA SMANJENE POKRETLJIVOSTI I LICA SA INVALIDITETOM

Kretanje lica sa invaliditetom omogućiti projektovanjem oborenih ivičnjaka na mjestu pješačkih prelaza, kao i povezivanje rampi viših i nižih prostora, obezbjeđenjem dovoljne širine bezbjednih nagiba i odgovarajućom obradom površina. Pri projektovanju i građenju saobraćajnih površina potrebno je pridržavati se standarda i propisa koji regulišu ovu oblast (Pravilnik o bližim uslovima i načinu prilagođavanja objekata za pristup i kretanje lica smanjene pokretljivosti, "Sl. list CG" br.48/13 i 44/15).



saglasnosti u skladu sa Zakonom o zaštiti i spašavanju ("Sl.list CG br.13/07, 05/08, 86/09 i 32/11).

### USLOVI I MJERE ZAŠTITE ŽIVOTNE SREDINE

Planski kapaciteti, koji omogućavaju održivi razvoj ovog prostora, istovremeno predstavljaju i akt očuvanja prirodne sredine. Neophodno je u toku realizacije planskog rješenja

- postići optimalan odnos izgrađenih površina i slobodnog prostora;
- zaštititi vodu, zemljište i vazduh svakog zagađenja uvođenjem adekvatne infrastrukture;
- isključiti sve aktivnosti koje mogu ugroziti životnu sredinu;
- za sve objekte u zahvatu planskog dokumenta obavezna je izrada Procjene uticaja na životnu sredinu, shodno odredbama Zakona uticaja na životnu sredinu.

### USLOVI ZA PEJZAŽNO OBLIKOVANJE

Grafičkim prilogom „Pejzažna arhitektura“ prikazana je planirana namjena slobodnih površina na UP 2090/43, a to je „ZO“ – „zelenilo stambenih objekata malih i srednjih gustina“.

Svojim postojanjem doprinose stvaranju povoljnih mikroklimatskih uslova sredine. Zeleni zasadi predviđeni su od voćaka i dekorativnih vrsta što zavisi od želje samih vlasnika. Granica parcela može biti naglašena živom ogradom ili odgovarajućom ogradom.

#### Smjernice za projektovanje zelenih površina

- Step en ozelenjenosti je minimum **40 %** u okviru ove namjene na nivou lokacije ili urbanističke parcele
- Osnovna pravila uređenja su planiranje vrta tj. zelenih površina na ulaznim partijama objekta koji ima estetsku ulogu sadrži kolski prilaz, parking, rasvjetu i sl.
- Prostor za odmor se smješta dalje od objekta, tu se može smjestiti paviljon, pergola i sl., sa detaljima kao što su česma, bazenčić i sl.
- Ukoliko se radi o objektima male gustine stanovanja postoji mogućnost formiranja ekonomski dijela vrta (povrtnjak i voćnjak ) koji trebalo bi smjestiti u najudaljeniji dio vrta.
- Staze u vrtu su važan element i one vode u razne djelove vrta. Kod manjih vrtova postaviti ih uz ivicu parcele, kako bi centralna površina ostala kompaktna.
- Građevinski materijal koji se koristi u okviru uređenja vrta treba da bude prirodan: drvo, kamen, lomljeni kamen, šljunak i sl.
- Potrebno je napraviti adekvatan izbor vrsta i voditi računa o svim kompozicionim elementima. Predložene vrste su dekorativne kako zbog boje i oblika cvjetova i plodova tako i zbog oblika krošnje drveća. Kombinacijom lišćarskih, zimzelenih i četinarskih vrsta drveća dobija se pozitivan efekat zelenila u svim godišnjim dobima.
- Travnjaci su predviđeni na svim slobodnim površinama, a posebnu pažnju treba posvetiti odabiru travne smješe, a kasnije njihovom održavanju.
- Ukoliko se u okviru stanovanja planira i poslovanje zelene površine treba da zadovolje kako funkciju namijenjenu poslovanju tako i stanovnicima ovih objekata.
- Prilikom projektovanja površina u dijelu gdje se nalazi poslovanje voditi računa o preglednosti terena iz objekta i predvidjeti sadnju patuljastog zbu nja u kombinaciji sa cvjetnicama..
- Naročito je važan izgled zelene površine oko ulaza u objekat i prilaznih površina. Na tim površinama predvidjeti visoko dekorativne reprezentativne vrste. Ozelenjavanje se sprovodi primjenom autohtonih i odgovarajućih alohtonih vrsta, sa posebnom pažnjom na uređenje prilaza, isticanje reklamnih i informacionih tabli, uz ostale elemente kao što



od 4 dana.

#### VJETROVI

Na području Podgorice od brojnih pravaca duvanja vjetra dva su uglavnom nosioci vremenskih prilika. To su sjever i jugo koji duvaju uglavnom u periodu septembar - april. Prosječan broj dana sa vjetrom je oko 60, što ima poseban uticaj na klimu Podgorice, utičući na subjektivni doživljaj temperature, čineći ga za par stepeni nižim. Jačina sjevernog vjetra se povećava, skoro proporcijalno, od krajnjeg sjevera ka krajnjem jugu. Južni vjetrovi su manje učestalosti i manje jačine i po pravilu donose padavine.

Najveću učestalost javljanja ima sjeverni vjetar a najmanju istočni.

Najveću srednju brzinu godišnje ima sjeveroistočni vjetar (6,2 m/sec), koji najveću vrijednost bilježi tokom zime (prosječno 8,9 m/sec). Maksimalna brzina vjetra od 34,8 m/sec. (125,3 km/čas i pritisak od 75,7 kg/m<sup>2</sup>) zabilježena je kod sjevernog vjetra. Jaki vjetrovi su najčešći u zimskom periodu sa prosječno 20,8 dana, a najrjeđi ljeti sa 10,8 dana. Tokom vegetacionog perioda jaki vjetrovi se javljaju prosječno 22,1 dan.

#### FLORA I FAUNA

Konkretna istraživanja florističkog sastava kao i raznolikosti faune nisu rađena za uže kao ni za šire područje zahvata plana, samim tim ne postoje detaljni stručni i naučni podaci, kao ni podaci o prisustvu zaštićenih vrsta i njihovim staništima.

#### **PLANIRANO STANJE:**

##### USLOVI PARCELACIJE, REGULACIJE, NIVELACIJE I MAKSIMALNI KAPACITETI

Kat.parcela 2090/43 KO Podgorica III (površine 450 m<sup>2</sup> po listu nepokretnosti 5197 KO PG III), formira urbanističku parcelu UP 2090/43, u okviru DUP-a „Konik Stari aerodrom“, površine 505 m<sup>2</sup>, ograničenu koordinatama datim u grafičkom dijelu urbanističko tehničkih uslova.

U urbanističku parcelu UP 2090/43, ulazi i dio kat.parcele 2090/992 KO PG III.

Pristup do kat.parcele 2090/43 obavlja se preko dijela kat.parcele 2090/992, čija će se precizna površina udjela u površini urbanističke parcele UP 2090/43, odrediti u proceduri dokompletiranja ove urbanističke parcele.

*Napomena: Precizna površina udjela kat.parcela 2090/992 KO Podgorica III u površini urbanističke parcele UP 2090/43, odrediće se na osnovu koordinata prelomnih tačaka granica pomenutih katastarskih parcela, za čije izdavanje je nadležna Uprava za nekretnine – Područna jedinica Podgorica.*

*Neophodno je napomenuti i da postoji neslaganje u podacima iz lista nepokretnosti u površini kat.parcele 2090/43, i podacima sa zvaničnog geoportala Uprave za nekretnine Crne Gore. Neophodno je riješiti ovo pitanje prije izrade tehničke dokumentacije za objekat kod pomenute nadležne institucije.*

Planirana namjena predmetne urbanističke parcele je »porodično stanovanje«.

Za potrebe izrade DUP-a "Konik Stari Aerodrom", katastarska podloga je ažurirana snimanjem ograda oko vlasničkih parcela. **U toku izrade Plana je konstatovano da se katastarsko stanje ne poklapa sa stanjem na terenu.** U cilju prevazilaženja nastalih neslaganja između katastarske podloge i stvarnog stanja, predmetni planski dokument je urađen na način što su urbanističke parcele formirane prema snimljenim ogradama na granicama između susjednih parcela.

Granice urbanističkih parcela prema saobraćajnicama formirane su u skladu sa izvedenim



može biti površinsko na parceli ili smješteno u suterenu ili prizemlju planiranih objekata. Garaže u suterenu treba povezati sa pristupnom saobraćajnicom izlazno – ulaznim rampama max nagiba 12%.

Ukoliko planirana namjena i kapaciteti urbanističke parcele zahtijevaju veći broj parking mjesta moguće je planirati podzemne garaže. Podzemne garaže je neophodno organizovati na parceli objekata van javnog zemljišta.

Visina etaža garaže je od (2.40 - 3.0) m. Dimenzije parking mjesta su 2.5x5.00m.

Maksimalni podužni nagib ulazno-izlaznih rampi je  $i_r=12\%$  za otkrivene i  $15\%$  za pokrivene. Kontakt rampe sa parkirnom pločom mora da zadovolji vertikalne uslove prohodnosti mjerodavnog vozila, pa se zaobljuje kružnim lukom manjim od 20m ili ublažava polunagibom. Usled nedostatka prostora za organizovanje rampi na parceli, vezu je moguće ostvariti i garažnim liftom. Garažni lift je teretni lift koji služi za spuštanje automobila zajedno sa vozačem sa ulaznog nivoa na nivo garaže namjenjen za parkiranje.

Gabarit podzemne garaže može biti veći od gabarita objekta, ukoliko ne postoje neka druga tehnička ograničenja kojima bi se ugrozila bezbjednost susednih objekata. Građevinska linija ispod površine zemlje, kada je u pitanju prostor namijenjen za garažiranje, može biti maksimalno do 1.5m od granice urbanističke parcele.

#### Pješačke komunikacije

Sistem pješačkih komunikacija se sastoji od trotoara uz saobraćajnice i popločanih površina ispred objekata, kao i uređenih samostalnih pješačkih staza.

Glavnim projektom neophodno je prikazati nesmetano kretanje lica sa smanjenom pokretljivošću, kao i pristup svim parcelama, javnim objektima i sadržajima. Rampa za potrebe savladavanja visinske razlike do 120 cm, u unutrašnjem ili spoljašnjem prostoru može imati dopušteni nagib do 1:20 (5%), a izuzetno, za visinsku razliku do 76cm, dopušteni nagib smije biti do 1:12 (8,3%).

Urbanističko tehničkim uslovima nijesu precizirane koordinate gabarita postojećeg objekta, već je za izdavanje istih nadležna Uprava za nekretnine – Područna jedinica Podgorica.

Sastavni dio urbanističko tehničkih uslova su i izvodi iz grafičkih priloga Plana.

#### OBLIKOVANJE I MATERIJALIZACIJA

Arhitektonske volumene objekata potrebno je pažljivo projektovati sa ciljem dobijanja homogene slike naselja i grada.

- Visine objekata su date na grafičkim priložima kao spratnost objekata uz pretpostavljen disciplinovan odnos korisnika, naročito kod novoplanirane gradnje, vodeći računa o susjednim objektima i opštoj slici naselja i grada.
- Fasade objekata kao i krovne pokrivače predvidjeti od kvalitetnog i trajnog materijala i kvalitetno ugraditi.
- Za sve stambene i poslovne objekte se planiraju krovovi po izboru projektanta, a u skladu sa postojećom arhitekturom i kulturnim nasljeđem.
- Enterijeri poslovnih prostora moraju biti u odgovarajućem odnosu sa objektom u kome se nalaze.
- Urbana oprema mora biti projektovana, birana i koordinirana sa pažnjom, posebno u okviru prostora gdje se predviđa veće okupljanje (česme, klupe, korpe za odpatke i sl.).
- Ozelenjavanje vršiti autohtonim vrstama u skladu sa preporukama u prilogu pejzažne arhitekture. Postojeće zelenilo maksimalno sačuvati i oplemeniti.



stanjem saobraćajnica i projekata koji su dostavljeni od strane Agencije za razvoj i izgradnju Podgorice.

Tekstualni dio plana definiše elemente urbanističke regulacije:

Građevinska linija za postojeće objekte:

- Građevinska linija dogradnje prema saobraćajnicama je u liniji postojećeg objekta.
- Građevinska linija dogradnje prema susjednim parcelama je min. 2,5m, izuzetno može i manje uz saglasnost susjeda.
- Građevinska linija dogradnje prema pješačkim komunikacijama je na min. 1,5m.

Građevinska linija podzemne etaže koja je u funkciji garažiranja može biti do 1,0m od granice urbanističke parcele.

Po planiranim intervencijama DUP-a predviđena je nadgradnja postojećih objekata ili uklapanje izvedenog stanja uz ispunjavanje propisanih uslova.

- Maksimalna BGP prizemlja i objekta data je u tabeli.
- Maksimalna spratnost objekta data je u tabeli.

U planu se navodi da kod postojećih objekata površina terasa, nadstrešnica, spoljnog stepeništa i sl. ne ulazi u bruto površinu prizemlja odnosno ukupnu bruto građevinsku površinu.

Da bi se na pravilan način oblikovno i funkcionalno usaglasile intervencije na postojećim objektima potrebno je prilikom definisanja dogradnje i nadgradnje ispuniti sljedeće uslove:

- Namjena objekta je za stanovanje sa mogućnošću korišćenja prizemlja za poslovanje.
- Povećanje vertikalnog gabarita moguće je do spratnosti date u grafičkom dijelu plana.
- Potkrovneta etaža ukoliko se investitor odluči može se pretvoriti u spratnu u kom slučaju je obavezno projektovati ravan krov.
- Kada je postojeći indeks zauzetosti veći od Planom zadatog, nije dozvoljena dogradnja, a dozvoljava se nadgradnja objekta iznad postojećeg gabarita, uz uslov da se ispoštuje maksimalna BGP u skladu sa članom 111 Pravilnika o bližem sadržaju i formi planskog dokumenta/kriterijumima namjene površina/ elementima urbanističke regulacije i jedinstvenim grafičkim simbolima, Ministarstva uređenja prostora i zaštite životne sredine: Ukoliko podrumске etaže, služe za obezbjeđenje potrebnog kapaciteta mirujućeg saobraćaja unutar parcele i kao takve rasterećuju javne površine istih sadržaja, ne računaju se u bruto razvijenu građevinsku površinu po kojoj je obračunat indeks izgrađenosti u tabeli. U bruto razvijenu građevinsku površinu ne obračunavaju se servisni prostori neophodni za funkcionisanje podzemne garaže i tehnički sistemi objekta za razliku od ostalih funkcionalnih cjelina (magacini, ostave, poslovni prostori).
- Ukoliko su indeks zauzetosti i indeks izgrađenosti veći od planom zadatih, objekat se zadržava u postojećim gabaritima.

Dogradnja i nadgradnja moguća je uz prethodnu statičku analizu konstruktivnog sistema koja će usloviti primjenu konstruktivnog sistema i materijala koji treba da budu kvalitetni i u skladu sa ambijentom. Svi ovi elementi biće provjereni kroz izradu odgovarajuće tehničke dokumentacije. Formiranje otvora na objektu prema susjednim parcelama moguće je pod uslovom da je udaljenost objekta od granice parcele minimum 2,0 m. Izuzetno je moguće formiranje otvora na objektu u slučaju manjeg odstojanja od granice parcele uz prethodnu saglasnost susjeda i u slučajevima kada je granica urbanističke parcele uz pješačku stazu. Kotu prizemlja dogradnje vezati za kotu prizemlja postojećeg objekta. Krovove raditi kose, dvovodne ili viševodne a daje se mogućnost projektovanja ravnog krova. Ogradu postaviti po





## UPRAVA ZA NEKRETNINE

PODRUČNA JEDINICA  
PODGORICA

Broj: 101-956-50227/2019

Datum: 26.09.2019.

KO: PODGORICA III

Na osnovu člana 173 Zakona o državnom premjeru i katastru nepokretnosti ("Sl. list RCG" br. 29/07, "Sl. list CG" br. 73/10, 032/11, 040/11, 043/15, 037/17 i 17/18), postupajući po zahtjevu SEKR.ZA PLANIRANJE I ODR.RAZVOJ 08-352/19-3493 956-101-4537/19, , za potrebe izdaje se

## LIST NEPOKRETNOSTI 5197 - PREPIS

Podaci o parcelama									
Broj	Podbroj	Broj zgrade	Plan Skica	Datum upisa	Potes ili ulica i kućni broj	Način korišćenja Osnov sticanja	Bon. klasa	Površina m <sup>2</sup>	Prihod
2090	43		25 162/89	02/07/2019	STARI AERODROM	Dvorište KUPOVINA		341	0.00
2090	43	1	25 162/89	02/07/2019	STARI AERODROM	Porodična stambena zgrada KUPOVINA		109	0.00
								<b>450</b>	<b>0.00</b>

Ukupno

Podaci o vlasniku ili nosiocu				
Matični broj - ID broj	Naziv nosioca prava - adresa i mjesto		Prava	Obim prava
0110972210221 0	CRNOVRŠANIN SAMIR RAKONJE BB BIJELO POLJE Bijelo Polje 0		Svojina	1/1

Podaci o objektima i posebnim djelovima						
Broj	Podbroj	Broj zgrade	Način korišćenja Osnov sticanja Sobnost	PD Godina izgradnje	Spratnost/ Sprat Površina	Prava Vlasnik ili nosilac prava Adresa, Mjesto
2090	43	1	Porodična stambena zgrada KUPOVINA	982	P 1	/
2090	43	1	Stambeni prostor KUPOVINA 30	1	P 80	Svojina CRNOVRŠANIN SAMIR 1/1 0110972210221 RAKONJE BB BIJELO POLJE Bijelo 0

Podaci o teretima i ograničenjima							
Broj	Podbroj	Broj zgrade	PD	Redni broj	Način korišćenja	Datum upisa Vrijeme upisa	Opis prava
2090	43			1	Dvorište	28/05/2019 11:46	ZABILJEŽBA NOT.ZAPISA UZZ 535/2019 OD 0705.2019.GOD.PRODAVCI VOJINOVJĆ SLAVICA, DURKOVJĆ MARINA I RASPOPOVIC SONJA,KUPAC CRNOVRŠANIN SAMIR.
2090	43	1	1	1	Stambeni prostor	17/05/2019 12:25	ZABILJEŽBA NOT.ZAPISA UZZ 535/2019 OD 0705.2019.GOD.PRODAVCI VOJINOVJĆ SLAVICA, DURKOVJĆ MARINA I RASPOPOVIC SONJA,KUPAC CRNOVRŠANIN SAMIR.

Datum i vrijeme: 26.09.2019. 08:15:10





- |   |  |
|---|--|
| elektronski komunikacioni čvorovi RSS Konik 3       | telekomunikacioni unutrašnji izvod postojeći                   |
| RSS Stari Aerodrom telekomunikaciono okno postojeće | telekomunikacioni spoljašnji izvod postojeći                   |
| telekomunikaciona kanalizacija postojeća            | telekomunikaciono okno planirano                               |
|   | telekomunikaciona kanalizacija sa 4 PVC cijevi 110mm planirana |

**GRAFIČKI PRILOG – Plan telekomunikacione infrastrukture**

Izvod iz DUP-a „Konik Stari aerodrom“ u Podgorici  
za urbanističku parcelu UP 2090/43



Podaci o teretima i ograničenjima							
Broj	Podbroj	Broj zgrade	PD	Redni broj	Način korišćenja	Datum upisa Vrijeme upisa	Opis prava
2090	43	1		1	Porodična stambena zgrada	17/05/2019 12:25	ZABILJEŽBA NOT.ZAPISA UZZ 535/2019 OD 0705.2019.GOD.PRODAVCI VOJINOVIĆ SLAVICA, DURKOVIĆ MARINA I RASPOPOVIĆ SONJA.KUPAC CRNOVRŠANIN SAMIR.
2090	43	1		1	Porodična stambena zgrada	17/05/2019 12:25	ZABILJEŽBA NOT.ZAPISA UZZ 535/2019 OD 0705.2019.GOD.PRODAVCI VOJINOVIĆ SLAVICA, DURKOVIĆ MARINA I RASPOPOVIĆ SONJA.KUPAC CRNOVRŠANIN SAMIR.

Naplata takse je oslobođena na osnovu člana 17 Zakona o administrativnim taksama ("Sl.list CG, br. 18/19). Naplata naknade oslobođena je na osnovu člana 174 Zakona o državnom premjeru i katastru nepokretnosti ("Sl. list RCG" br. 29/07, "Sl. list CG" br. 73/10, 032/11, 040/11, 043/15, 037/17 i 17/18).

Načelnik

Marko Bulatović,dipl.prav





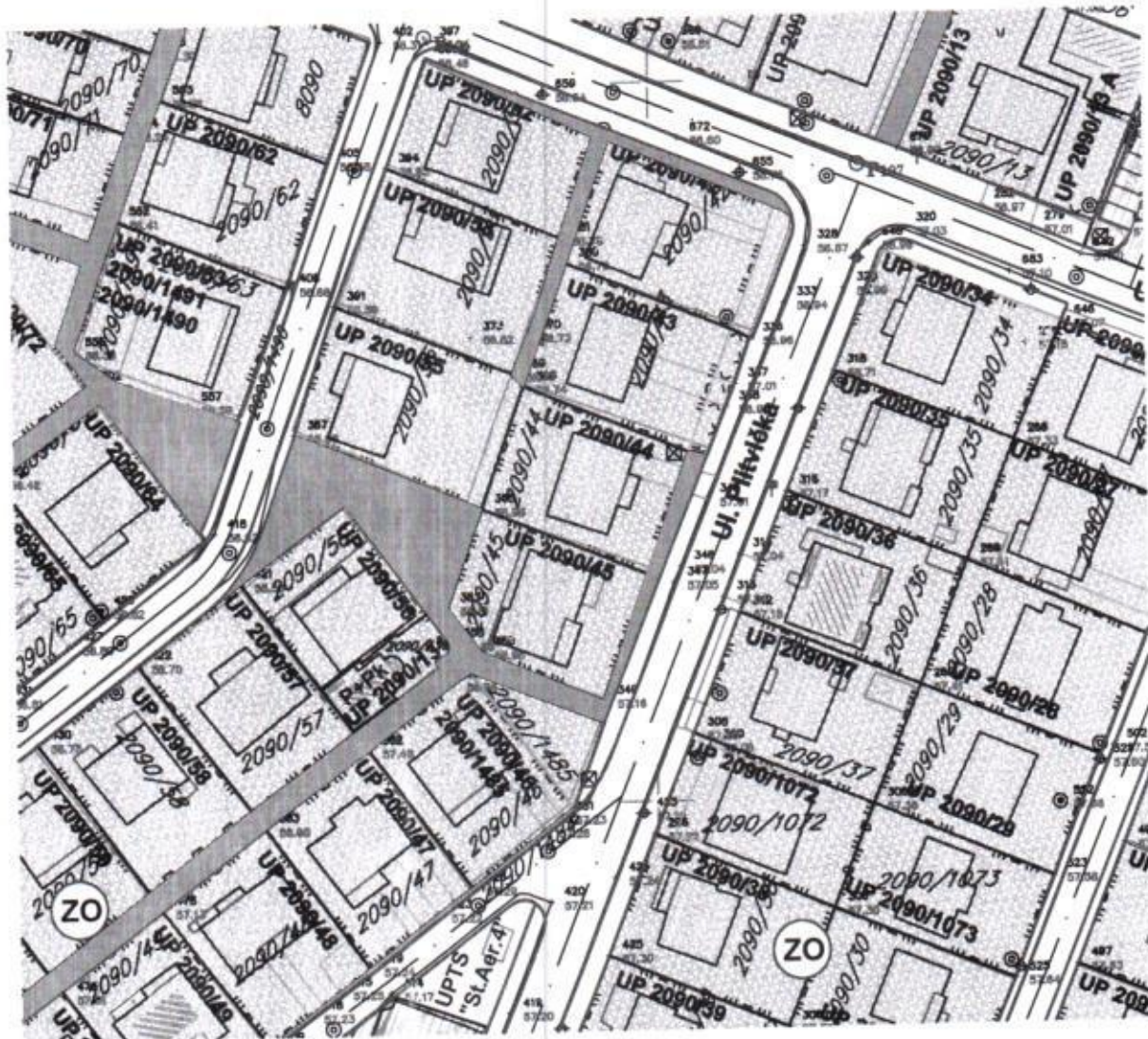
- postojeći vodovod
- - - planirani vodovod
- - - vodovod koji se ukida

- postojeća fekalna kanalizacija
- - - planirana fekalna kanalizacija
- postojeća atmosferska kanalizacija
- - - planirana atmosferska kanalizacija

**GRAFIČKI PRILOG – Plan hidrotehničke infrastrukture**

Izvod iz DUP-a „Konik Stari aerodrom“ u Podgorici  
 za urbanističku parcelu UP 2090/43





ZO – Zelenilo stambenih objekata malih i srednjih gustina

GRAFIČKI PRILOG – Plan pejzažne arhitekture

Izvod iz DUP-a „Konik Stari aerodrom“ u Podgorici  
za urbanističku parcelu UP 2090/43



CRNA GORA  
UPRAVA ZA NEKRETNINE  
PODRUČNA JEDINICA: PODGORICA  
Broj: 956-101-4539/19  
Datum: 14.10.2019.



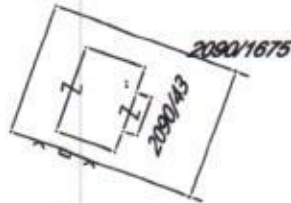
Katastarska opština: PODGORICA III  
Broj lista nepokretnosti: 5197  
Broj plana: 14,46  
Parcela: 2090/43

# KOPIJA PLANA

Razmjera 1: 1000



4  
699  
600  
008  
509  
9



4  
699  
500  
008  
509  
9

IZVOD IZ DIGITALNOG PLANA

Obradio:

Bojan



terena konglomeratisane terase, tj. za model C1 gdje je debljina sedimenata površinskog sloja (do podine) manja od 35 m, i model C2 gdje je ta debljina veća od 35 m.  
Dobijeni parametri su sljedeći:

- koeficijent seizmičnosti  $K_s$  0,079 - 0,090
- koeficijent dinamičnosti  $K_d$   $1,00 > K_d > 0,47$
- ubrzanje tla  $Q_{max}(q)$  0,288 - 0,360
- intenzitet u (MCS)  $9^\circ$  MCS

Hidrogeološke odlike terena se najbolje ilustruju preko poroznosti koja karakteriše stjenske mase koje izgrađuju teren i hidrogeoloških pojava koje su prisutne na i u terenima. U najvećem dijelu prostora zahvata Plana nivo podzemnih voda je 4 metra ispod nivoa terena, što omogućava nesmetanu izgradnju objekata. Na krajnjem zapadu podiže se do 1,5 m od kote terena.

#### KLIMATSKE KARAKTERISTIKE

Urbano područje Podgorice karakteriše slabije modifikovan maritimni uticaj Jadranskog mora. Zime su blage, sa rijetkim pojavama mrazeva, dok su ljeta žarka i suva. Izrazito velike mikroklimatske razlike unutar gradskog područja ne mogu se očekivati obzirom na relativnu topografsku ujednačenost i ne tako velike i guste komplekse visoke gradnje.

#### TEMPERATURA VAZDUHA

U Podgorici je registrovana srednja godišnja temperatura od  $15,5^\circ$  C. Prosječno najhladniji mjesec je januar sa  $5^\circ$  C, a najtopliji jul sa  $26,7^\circ$  C. Maritimni uticaj ogleda se u toplijoj jeseni od proljeća za  $2,1^\circ$  C, sa blažim temperaturnim prelazima zime u ljeto, od ljeta u zimu. U toku vegetacionog perioda (april - septembar) prosječna temperatura vazduha iznosi  $21,8^\circ$  C, dok se srednje dnevne temperature iznad  $14^\circ$  C, javljaju od aprila do oktobra. Srednji vremenski period u kome je potrebno grijanje stambenih i radnih prostorija proteže se od 10 novembra do 30 marta, u ukupnom trajanju od 142 dana.

#### VLAŽNOST VAZDUHA

Prosječna relativna vlažnost vazduha iznosi 65,6%, sa max od 77,2% u novembru i min od 49,4% u julu. Tokom vegetacionog perioda, prosječna relativna vlažnost vazduha je 56,7%.

#### OSUNČANJE, OBLAČNOST I PADAVINE

Srednja godišnja suma osunčanja iznosi 2.456 časova. Najsunčaniji mjesec je jul sa 344,1, a najkraće osunčanje ima decembar sa 93,0 časova. U vegetacionom periodu osunčanje traje 1.658 časova. Godišnji tok oblačnosti ima prosječnu vrijednost od 5,2 desetina pokrivenosti neba. Najveća oblačnost je u novembru 7,0, a najmanja u avgustu 2,8. Prosječna vrijednost oblačnosti u vegetacionom periodu je 4,3.

Srednji prosjek padavina iznosi 1.692 mm godšnje, sa maksimumom od 248,4 mm, u decembru i minimumom od 42,0 mm, u julu. Padavinski režim oslikava neravnomjernost raspodjele po mjesecima, uz razvijanje ljetnjih lokalnih depresija sa nepogodama i pljuskovima. Vegetacioni period ima 499,1 mm padavina ili 20,6 % od srednje godšnje količine. Period javljanja sniježnih padavina traje od novembra do marta, sa prosječnim trajanjem od 5,4 dana, a snijeg se rijetko zadržava duže od jednog dana.

#### POJAVE MAGLE, GRMLJAVINE I GRADA

Prosječna godišnja čestina pojave magle iznosi 9 dana, sa ekstremima od 1 do 16 dana. Period javljanja magle traje od oktobra do juna, sa najčešćom pojavom u decembru i januaru (po 2,6 dana). Nepogode (grmljavine) javljaju se u toku godine prosječno 53,7 dana, sa maksimumom od 7,7 dana, u junu i minimumom od 1,9 dana, u januaru. Pojava grada registruje se u svega 0,9 dana prosječno godišnje, sa zabilježenim maksimumom







Crna Gora  
Glavni Grad Podgorica  
Sekretarijat za planiranje prostora i  
održivi razvoj

Broj: 08-352/19-3493  
Podgorica, 18.11.2019.godine



GRAFIČKI PRILOG – Katastarska podloga  
Izvod iz DUP-a „Konik Stari aerodrom“ u Podgorici  
za urbanističku parcelu UP 2090/43



Crna Gora  
Glavni Grad Podgorica  
**Sekretarijat za planiranje prostora i  
održivi razvoj**

Broj: 08-352/19-3493  
Podgorica, 18.11.2019.godine

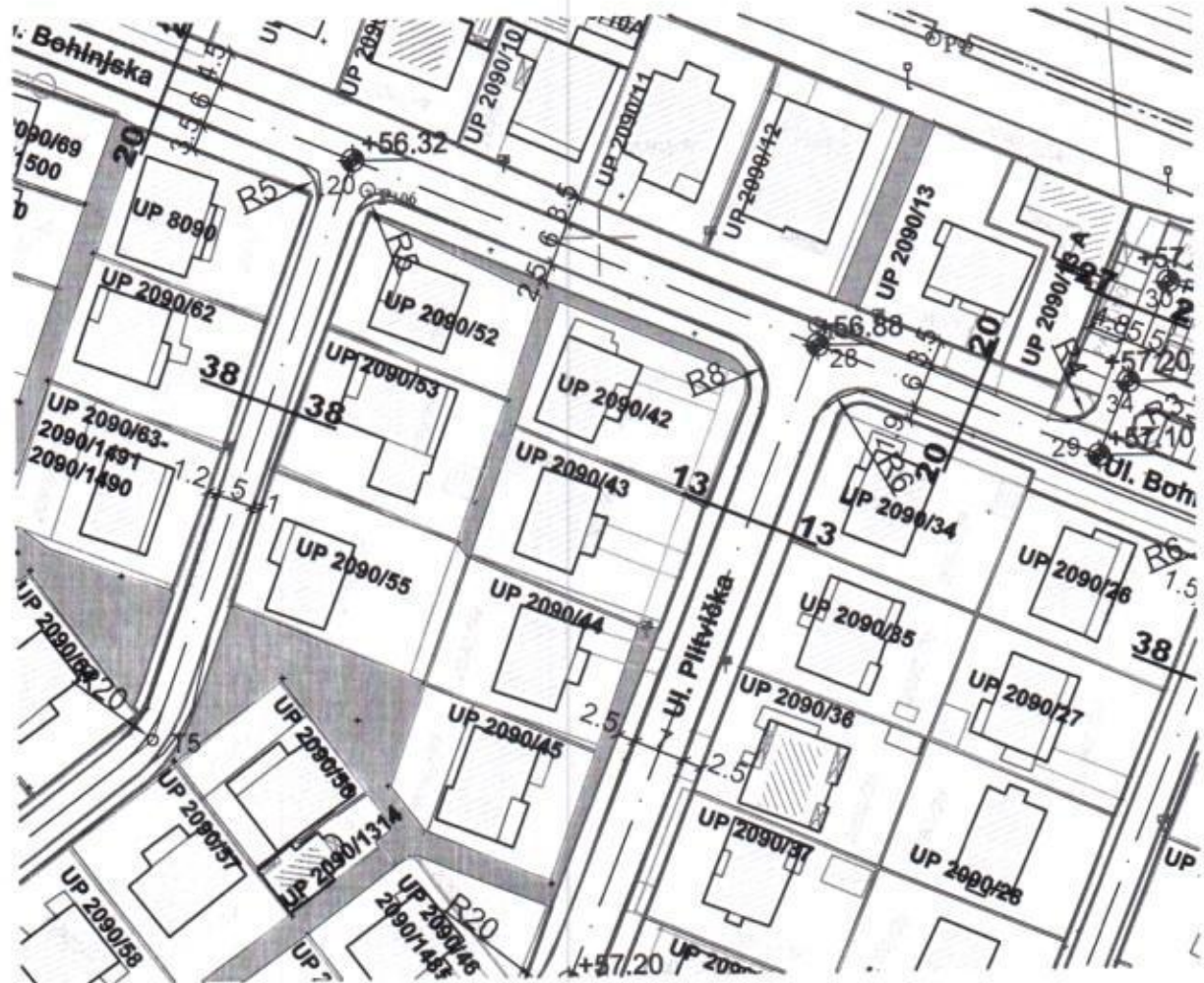


TS10/0,4kV „St.Aer.4“ – postojeće trafostanice  
— postojeća trasa 10 kV kablova


GRAFIČKI PRILOG – Plan elektroenergetske infrastrukture

Izvod iz DUP-a „Konik Stari aerodrom“ u Podgorici  
za urbanističku parcelu UP 2090/43





**presjek 13-13**

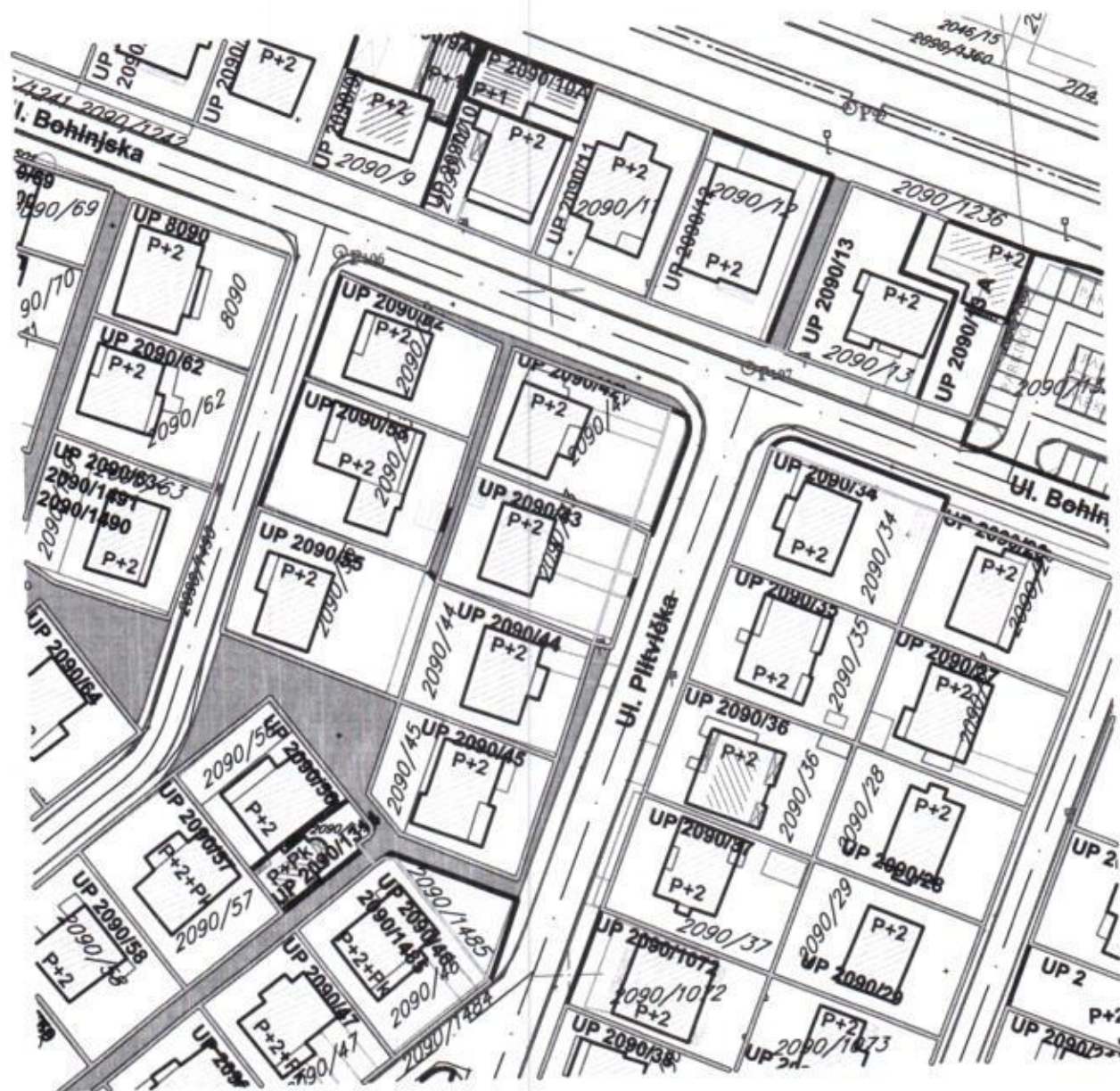


27 6605794.90 4699500.79  
28 6605829.31 4699585.20

GRAFIČKI PRILOG – Plan saobraćajne infrastrukture

Izvod iz DUP-a „Konik Stari aerodrom“ u Podgorici  
za urbanističku parcelu UP 2090/43











Crna Gora  
Glavni Grad Podgorica  
**Sekretarijat za planiranje prostora i  
održivi razvoj**

Broj: 08-352/19-3493  
Podgorica, 18.11.2019.godine



**Površina UP 2090/43 iznosi 505 m2.**  
**Koordinate prelomnih tačaka granice urb.parcele UP 2090/43:**

301 6605788.20 4699575.07  
302 6605811.23 4699565.48  
303 6605813.82 4699564.13  
304 6605814.17 4699563.95  
305 6605811.63 4699557.80  
306 6605807.63 4699547.72  
307 6605804.98 4699548.35  
308 6605781.98 4699558.00

GRAFIČKI PRILOG – Parcelacija – koordinate prelomnih tačaka granica urb.parcela

Izvod iz DUP-a „Konik Stari aerodrom“ u Podgorici  
za urbanističku parcelu UP 2090/43

5a





PS – Površine za stanovanje - Porodično stanovanje

GRAFIČKI PRILOG – Plan namjene površina

Izvod iz DUP-a „Konik Stari aerodrom“ u Podgorici  
za urbanističku parcelu UP 2090/43

Osim odgovarajuće termoizolacije potrebno je voditi računa o adekvatnoj veličini otvora vodeći računa o mikroklimatskim uslovima ovog podneblja.

### OSTALI USLOVI

Projektnu dokumentaciju uraditi u skladu sa izdatim urbanističko-tehničkim uslovima kod ovlašćenog privrednog društva koje je upisano u centralni registar Privrednog suda za obavljanje djelatnosti izrade tehničke dokumentacije, koje ispunjava uslove propisane Zakonom o planiranju prostora i izgradnji objekata („Službeni list CG”, br.64/17, 44/18, 63/18 i 11/19). Projektnu dokumentaciju, i reviziju tehničke dokumentacije uraditi u skladu sa Zakonom o planiranju prostora i izgradnji objekata („Službeni list CG”, br.64/17, 44/18, 63/18 i 11/19), a u skladu sa Pravilnikom o načinu izrade i sadržini tehničke dokumentacije za građenje objekta (»Sl.List CG«, broj 44/18).

#### Prilozi:

- Izvodi iz grafičkih priloga DUP-a „Konik Stari aerodrom“
- Uslovi „Vodovod i kanalizacija“ d.o.o.
- List nepokretnosti 5197 KO Podgorica III
- Kopija plana

#### Dostavljeno:

- Podnosiocu zahtjeva
- a/a



OVLAŠĆENO SLUŽBENO LICE  
ZA PLANIRANJE PROSTORA

Arh. Danica Đuranović



sa ulaznog nivoa na nivo garaže namjenjen za parkiranje.

Gabarit podzemne garaže može biti veći od gabarita objekta, ukoliko ne postoje neka druga tehnička ograničenja kojima bi se ugrozila bezbjednost susjednih objekata. Građevinska linija ispod površine zemlje, kada je u pitanju prostor namijenjen za garažiranje, može biti maksimalno do 1.5m od granice urbanističke parcele.

#### Pješačke komunikacije

Sistem pješačkih komunikacija se sastoji od trotoara uz saobraćajnice i popločanih površina ispred objekata, kao i uređenih samostalnih pješačkih staza.

Glavnim projektom neophodno je prikazati nesmetano kretanje lica sa smanjenom pokretljivošću, kao i pristup svim parcelama, javnim objektima i sadržajima. Rampa za potrebe savladavanja visinske razlike do 120 cm, u unutrašnjem ili spoljašnjem prostoru može imati dopušteni nagib do 1:20 (5%), a izuzetno, za visinsku razliku do 76cm, dopušteni nagib smije biti do 1:12 (8,3%).

#### USLOVI PRIKLJUČENJA NA TELEKOMUNIKACIONU INFRASTRUKTURU

Shodno članu 26 stav 2 Zakona o elektronskim komunikacijama ( Službeni list 50/08 ) investitor mora graditi pretplatničke komunikacione kablove, kablove za kablovsku distribuciju i zajednički antenski sistem.

TK mrežu projektovati odnosno izvesti prema: Pravilniku o tehničkim i drugim uslovima za projektovanje, izgradnju i korišćenje elektronske komunikacione mreže, elektronske komunikacione infrastrukture i povezane opreme u objektima (Sl.list CG broj 41/15).

<b>URBANISTIČKI PARAMETRI</b>	
<b>Oznaka urbanističke parcele</b>	UP 2090/43, DUP „Konik Stari aerodrom“
<b>Površina urbanističke parcele</b>	505 m <sup>2</sup>
<b>Maksimalni indeks zauzetosti</b>	0,30
<b>Maksimalni indeks izgrađenosti</b>	0,90
<b>Maksimalna bruto površina pod objektom</b>	152 m <sup>2</sup>
<b>Maksimalna spratnost objekta</b>	P+2
<b>Maksimalna bruto površina objekta</b>	455 m <sup>2</sup>
<b>Parametri za parkiranje/garažiranje vozila</b>	Parkiranje riješiti u okviru urbanističke parcele. Obezbijediti 1,1PM po stambenoj jedinici, odnosno 1PM na 50m <sup>2</sup> poslovnog prostora.
<b>Smjernice za oblikovanje i materijalizaciju</b>	Fasade objekata kao i krovne pokrivače izraditi od kvalitetnog i trajnog materijala. Obrada prozorskih otvora i vrata u skladu sa arhitekturom i materijalizacijom objekta.
<b>Uslovi za unapređenje energetske efikasnosti</b>	Primjeniti visoki nivo toplotne izolacije kompletnog spoljnog omotača objekta i izbjegavati toplotne mostove. Iskoristiti toplotne dobitke od sunca i zaštititi se od pretjeranog osunčanja. Koristiti energetske efikasne sisteme grijanja, hlađenja i ventilacije, i kombinovati ga sa obnovljivim izvorima energije.



## USLOVI ZA POSTAVLJANJE I GRADNJU POMOĆNIH OBJEKATA

Daje se mogućnost izgradnje garaže ili pomoćnog objekta na parceli uz uslov da se ispoštuju planski parametri za dogradnju (odstojanje od susjeda, indeks zauzetosti i indeks izgrađenosti).

## MOGUĆNOST FAZNOG GRAĐENJA OBJEKTA

Ukoliko se Investitor odluči za faznu realizaciju po konstruktivnim i funkcionalnim cjelinama, obavezna je izrada Idejnog rješenja za objekat u cjelini u kome će biti jasno naznačene faze realizacije.

## USLOVI PRIKLJUČENJA NA INFRASTRUKTURU

### USLOVI PRIKLJUČENJA NA ELEKTROENERGETSKU INFRASTRUKTURU

Elektroenergetske instalacije projektovati odnosno izvesti prema važećim pravilnicima i standardima.

Mjesto i način priključenja objekta na elektroenergetsku mrežu odrediće nakon izrade projektne dokumentacije stručne službe CEDIS-a.

### USLOVI PRIKLJUČENJA NA VODOVODNU I KANALIZACIONU INFRASTRUKTURU

Hidrotehničke instalacije projektovati i izvesti u skladu sa uslovima "Vodovod i kanalizacija" d.o.o., koji su sasavni dio ovih UTU.

### USLOVI PRIKLJUČENJA NA SAOBRAĆAJNU INFRASTRUKTURU

Grafičkim dijelom Plana, preciznije grafičkim prilogom „Saobraćajna infrastruktura“, prikazan je pristup konkretnoj urbanističkoj parceli UP 2090/43, preko obodne saobraćajnice planiranog poprečnog presjeka 13-13, datog u grafičkom prilogu utu-a.

Pristup do kat.parcele 2090/43 obavlja se preko dijela kat.parcele 2090/992, čija će se precizna površina udjela u površini urbanističke parcele UP 2090/43, odrediti u proceduri dokompletiranja ove urbanističke parcele.

Parkiranje treba riješiti u okviru sopstvene urbanističke parcele u funkciji planiranih namjena, shodno normativima datim u slijedećoj tabeli:

Planirano stanovanje	1,1 PM / stanu
Poslovanje	1PM na 50m <sup>2</sup>

Na individualnim parcelama potrebno je obezbijediti min. jedno mjesto po stanu. Parkiranje može biti površinsko na parceli ili smješteno u suterenu ili prizemlju planiranih objekata. Garaže u suterenu treba povezati sa pristupnom saobraćajnicom izlazno – ulaznim rampama max nagiba 12%.

Ukoliko planirana namjena i kapaciteti urbanističke parcele zahtijevaju veći broj parking mjesta moguće je planirati podzemne garaže. Podzemne garaže je neophodno organizovati na parceli objekata van javnog zemljišta.

Visina etaža garaže je od (2.40 - 3.0) m. Dimenzije parking mjesta su 2.5x5.00m.

Maksimalni podužni nagib ulazno-izlaznih rampi je  $i_r=12\%$  za otkrivene i  $15\%$  za pokrivene. Kontakt rampe sa parkirnom pločom mora da zadovolji vertikalne uslove prohodnosti mjerodavnog vozila, pa se zaobljuje kružnim lukom manjim od 20m ili ublažava polunagibom. Usled nedostatka prostora za organizovanje rampi na parceli, vezu je moguće ostvariti i garažnim liftom. Garažni lift je teretni lift koji služi za spuštanje automobila zajedno sa vozačem



## URBANISTIČKO - TEHNIČKI USLOVI

Crna Gora  
Glavni Grad Podgorica  
**Sekretarijat za planiranje prostora i održivi razvoj**

Broj: 08-352/19-3493  
Podgorica, 18.11.2019.godine



**Sekretarijat za planiranje prostora i održivi razvoj**, na osnovu člana 74. Zakona o planiranju prostora i izgradnji objekata („Službeni list CG“, br.64/17, 44/18, 63/18 i 11/19), Uredbe o povjeravanju dijela poslova Ministarstva održivog razvoja i turizma jedinicama lokalne samouprave („Službeni list Crne Gore“, br. 87/18), Detaljnog urbanističkog plana „Konik Stari aerodrom“ u Podgorici („Službeni list Crne Gore – opštinski propisi“, broj 15/13), podnijetog zahtjeva **CRNOVRŠANIN ERMINA** iz Podgorice, br.08-352/19-3493 od 11.09.2019.godine, izdaje **URBANISTIČKO - TEHNIČKE USLOVE** za izradu tehničke dokumentacije za rekonstrukciju objekta na urbanističkoj parceli UP 2090/43, u okviru DUP-a „Konik Stari aerodrom“ u Podgorici.

**PODNOŠILAC ZAHTJEVA:**

**ERMIN CRNOVRŠANIN**

**POSTOJEĆE STANJE:**

Na osnovu lista nepokretnosti broj 5197 KO Podgorica III, i kopije plana, konstatuje se da je kat.parcela 2090/43 KO Podgorica III, površine 450 m<sup>2</sup>, u svojini Crnovršanin Samira, u obimu prava 1/1. Na kat.parceli je izgrađen prizemni stambeni objekat, gabarita 109 m<sup>2</sup>, u svojini Crnovršanin Samira.  
U listu nepokretnosti su zabilježeni notarski zapisi o kupoprodaji kat.parcele i objekta na istoj.

List nepokretnosti i kopija plana su sastavni dio ovih UTU-a.

### INŽENJERSKO GEOLOŠKE KARAKTERISTIKE

Topografiju ovog prostora karakteriše ravan teren. Podgorica sa bližom okolinom sa geološkog aspekta leži na terenima koje izgrađuju mezozoički scedimenti kredne starosti (brda) i kenozoički fluvio-glacijalni sedimenti kvartara (ravni tereni).  
Ovaj teren čine šljunkovi i peskovi neravnomjernog granulometrijskog sastava i promenljivog stepena vezivosti. Nekad su to posve nevezani sedimenti a nekad su pravi konglomerati, praktično nestišljivi. Konglomerati se drže ne samo u vertikalnim odsecima već i u potkopima i svodovima.

Teren je ocjenjen kao stabilan, nosivosti 300-500 KN/m<sup>2</sup>.

Sa makroseizmičkog stanovišta Podgorica se nalazi u okviru prostora sa vrlo izraženom seizmičkom aktivnošću. Prema Seizmološkoj karti, gradsko područje je obuhvaćeno sa 8° MCS skale, kao maksimalnog intenziteta očekivanog zemljotresa za povratni period od 100 godina, sa vjerovatnoćom pojave 63%.

Prema elaboratu „Seizmogeoloških podloga i seizmičke mikrorejonezicije terena urbanog područja Titograda, Golubovaca i Tuzi“ za ovo područje usvojena su dva karakteristična modela