

o/a

URBANISTIČKO - TEHNIČKI USLOVI

GLAVNI GRAD PODGORICA
SEKRETARIJAT ZA PLANIRANJE PROSTORA
I ODRŽIVI RAZVOJ
Broj: 08-352/19-3868
Podgorica, 03.12.2019.godine



**CRNA GORA
GLAVNI GRAD PODGORICA**

**SEKRETARIJAT ZA PLANIRANJE PROSTORA I ODRŽIVI
RAZVOJ
GLAVNI GRAD PODGORICA**

na osnovu :

- člana 74. Zakona o planiranju prostora i izgradnji objekata ("Sl.list CG" br.64/17),
- Uredbe o povjeravanju dijela poslova Ministarstva održivog razvoja i turizma jedinicama lokalne samouprave ("Sl. list Crne Gore" br.87/18 od 31.12.2018.g),
- DUP-u "Konik-Stari aerodrom"-Izmjene i dopune (usvojen Odlukom 01-030/13-409 od 10.05.2013.g),
- podnijetog zahtjeva: BERO EMRULA, broj 08-352/19-3868 od 13.11.2019.g.

IZDAJE URBANISTIČKO TEHNIČKE USLOVE

**ZA IZGRADNJU OBJEKTA
NA URBANISTIČKOJ PARCELI BR 2090/1468
U ZAHVATU DUPa "KONIK STARI AERODROM" U
PODGORICI**

CRNA GORA
GLAVNI GRAD PODGORICA
Sekretarijat za planiranje
prostora i održivi razvoj
Broj: 08-352/19-3868
Podgorica, 03.12.2019.godine

DUP "Konik - Stari aerodrom"
- Izmjene i dopune

Urb. parcela broj 2090/1468
Podnosilac zahtjeva:
BERO EMRULA

**URBANISTIČKO - TEHNIČKI USLOVI
ZA IZGRADNJU OBJEKTA
NA URBANISTIČKOJ PARCELI BR 2090/1468
U ZAHVATU
DUP-a "KONIK STARI AERODROM" U PODGORICI**

PRAVNI OSNOV:

Sekretarijat za planiranje i održivi razvoj Glavni Grad Podgorica, na osnovu člana Zakona o planiranju prostora i izgradnji objekata ("Sl.list CG" br.64/17), Uredbe o povjeravanju dijela poslova Ministarstva održivog razvoja i turizma jedinicama lokalne samouprave ("Službeni list Crne Gore" br.68/17 od 20.10.2017.godine), DUP-u "Konik-Stari aerodrom"-Izmjene i dopune (usvojen Odlukom 01-030/13-409 od 10.05.2013.g), evidentiran u Registru planske dokumentacije Ministarstva održivog razvoja i turizma

URBANISTIČKO-TEHNIČKI USLOVI

Zahtjev za izgradnju objekta na kat.parceama br.2090/1468, 2090/1677 i 2090/1678 KO Podgorica III, po LN br 7494

PODNOŠIOCI ZAHTJEVA:

BERO EMRULA, aktom zavedenim kod ovog Organa br 08-352/19-3868 od 13.11.2019.god.

URBANISTIČKO - TEHNIČKI USLOVI :

Postojeće stanje :

List nepokretnosti broj 7494 KO Podgorica III, biće sastavni dio Dokumentacije

PLANIRANO STANJE :

Urbanistička parcela i građevinska linija :

Urbanistička parcela br. 2090/1468, definisana je koordinatnim tačkama kako je dato u grafičkom prilogu "Parcelacija" koja je sastavni dio ovih UTU.

U Tabelarnom dijelu, data je površina urb.parc. i ista je površine 273,00 m².

URBANISTIČKO-TEHNIČKI USLOVI

U skladu sa Zakonom o planiranju i uređenju prostora, urbanističko-tehnički uslovi su dati u sklopu plana kroz tekstualni dio i grafičke priloge. U daljem tekstu date su bliže smjernice za sprovođenje plana.

Parcelacija i regulacija

Kao osnov za izradu Izmjena i dopuna DUP-a poslužila je topografsko katastarska podloga koja je potpisana i ovjerena od strane nadležnog organa (Direkcija za nekretnine Crne Gore).

Prilikom sprovođenja prethodnih planskih dokumenata za predmetnu zonu, konstatovana je nemogućnost realizacije zbog neažurnog stanja katastarske podloge. Za potrebe izrade predmetne Izmjene i dopune DUP-a "Konik Stari Aerodrom", katastarska podloga je ažurirana snimanjem ograda oko vlasničkih parcela. Konstatovano je da se katastarsko stanje ne poklapa sa stanjem na terenu.

U cilju prevazilaženja nastalih neslaganja između katastarske podloge i stvarnog stanja, predmetni planski dokument je urađen na način što su urbanističke parcele formirane prema snimljenim ogradama na granicama između susjednih parcela. Granice urbanističkih parcela prema saobraćajnicama formirane su u skladu sa izvedenim stanjem saobraćajnica i projekata koji su dostavljeni od strane Agencije za razvoj i izgradnju Podgorice.

Napomena: Prilikom izdavanja urbanističko tehničkih uslova neophodno je snimanje stvarnog položaja objekata u odnosu na planom definisane urbanističke parcele.

Ukupan izgrađeni prostor, zahvaćen ovim planom, je izdijeljen na urbanističke parcele, kao osnovne urbanističke cjeline. Urbanističke parcele imaju direktan pristup sa saobraćajnice. Na grafičkom prilogu "Parcelacija, regulacija i UTU" grafički su prikazane granice urbanističkih parcela.

Napomena: U okviru zahvata plana, analizom postojećeg stanja prepoznat je izvestan broj urbanističkih parcela na kojima su izgrađena dva objekta sa namjenom stanovanje. U slučajevima kada nije postojala prostorna mogućnost formiranja dvije urbanističke parcele sa obezbijeđenim kolskim pristupom, zadržano je izvedeno stanje tj. dva objekta na jednoj urbanističkoj parceli i dati planski parametri su tabelarno prikazani za svaki objekat pojedinačno. (Nap.:UP 2090/703; 2090/202; 2090/186; 2090/302; 2090/290; 2090/754; 2090/497...)

Regulacija ukupnog zahvata plana počiva na saobraćajnim rješenjima, koordinatama i drugim podacima koji omogućavaju tačnost prenošenja na teren.

Građevinska linija za nove objekte (prikazana je grafički):

- Građevinska linija za nove objekte je linija do koje se može graditi i definisana je u odnosu na osovину saobraćajnice, što omogućava očitavanje neophodnih elemenata za prenošenje na teren. Tekstualno je dato pojašnjenje koje se odnosi na udaljenost od susjeda dok je linija prema saobraćajnici obavezujuća.

Građevinska linija za postojeće objekte:

- Građevinska linija dogradnje prema saobraćajnicama je u liniji postojećeg objekta.

- Građevinska linija dogradnje prema susjednim parcelama je min. 2,5m, izuzetno može i manje uz saglasnost susjeda.
- Građevinska linija dogradnje prema pješačkim komunikacijama je na min. 1,5m.

Građevinska linija podzemne etaže koja je u funkciji garažiranja može biti do 1,0m od granice urbanističke parcele.

Urbanističke parcele date u grafičkim prilogima mogu se udruživati ukoliko je to zahtjev investitora uz poštovanje parametara datih u tabeli. Gabariti planiranih objekata nisu prikazani u grafičkom prilogu, već je zona gradnje definisana građevinskim linijama kao krajnjim linijama do kojih se može graditi.

Ukoliko se investitor odluči za izgradnju dvojnog ili objekta u nizu, lamele odnosno dilatirane djelove objekta, će odrediti projektant u skladu sa zadatim planskim parametrima. Ukoliko se Investitor odluči za faznu realizaciju po konstruktivnim i funkcionalnim cjelinama-lamelama, obavezna je izrada ldejnog rješenja za objekat u cjelini u kome će biti jasno naznačene faze realizacije.

Nivelacioni plan je urađen na osnovu kota terena prezentiranih na geodetskoj podlozi i tehničkih propisa. Predloženim nivelacionim rješenjem postignuti su nagibi saobraćajnica koji su dovoljni za odvođenje površinskih voda do slivnika atmosfenske kanalizacije i dalje do recipijenta.

Kote koje su date u nivelacionom planu nijesu uslovne, jer kote na terenu prikazane u geodetskoj podlozi ne omogućavaju izradu kvalitetnog nivelacionog plana. Detaljnim snimanjem terena i izradom glavnih projekata saobraćajnica moguće su manje korekcije kota iz plana na način da se obezbijedi odvođenje atmosferskih voda sa lokacije principom samoodvodnjavanja.

Kote prizemlja novih objekata treba odrediti na osnovu nivelacije saobraćajne mreže, pri čemu je potrebno voditi računa da se oborinske vode razlivaju od objekta prema okolnim ulicama.

SMJERNICE ZA IZDAVANJE URBANISTIČKO TEHNIČKIH USLOVA

Namjena površina data je u skladu sa "Pravilnikom o bližem sadržaju i formi planskog dokumenta (kriterijumima namjene površina) elementima urbanističke regulacije i jedinstvenim grafičkim simbolima". Članom 43 predmetnog Pravilnika, propisano je :

"Planskim dokumentom se može predvidjeti porodično i višeporodično stanovanje, koje se po pravilu ne može planirati u istom bloku. Porodično stanovanje je u objektima površine do 500m² i sa najviše četiri zasebne stambene jedinice."

Analizom postojećeg stanja konstatovano je da se u blokovima sa namjenom individualno stanovanje, po važećem GUP-u, nalaze objekti koji su izvedenim stanjem prekoračili parametre porodičnog stanovanja (površinu i/ili broj stambenih jedinica).

Planom namjene površina i u tabelarnim prikazima predmetni objekti su evidentirani i označeni kao objekti višeporodičnog stanovanja.

U okviru zahvata plana planirane su urbanističke parcele većih površina na kojima je predviđena izgradnja kolektivnih stambenih objekata koji su prema Pravilniku tretirani kao objekti višeporodičnog stanovanja.

U tekstualnom dijelu plana je definisana bliža kategorizacija u okviru osnovne namjene stanovanje. Planirani su objekti porodičnog stanovanja, višeporodičnog u blokovima druge pretežne namjene i višeporodičnog stanovanja u blokovima kolektivnog stanovanja poštujući smjernicu GUP-a "Namjena površina je određena sa pretežnom namjenom površina, unutar određenog područja te su moguće i druge namjene pod uslovom da ne smetaju osnovnoj namjeni prostora".

Prilikom izdavanja urbanističko tehničkih uslova za dogradnju/nadgradnju i uklapanje izvedenih objekata, može se prihvatiti eventualno odstupanje u tretmanu namjene površina (porodično/višeporodično u blokovima druge pretežne namjene) uz uslov poštovanja zadatih numeričkih parametara u tabelarnom prikazu i obezbjeđivanja potrebnog broja parking mjesta u okviru objekta i urbanističke parcele.

Kod postojećih objekata površina terasa, nadstrešnica, spoljnog stepeništa i sl. ne ulazi u bruto površinu prizemlja odnosno ukupnu bruto građevinsku površinu.

OBJEKTI PORODIČNOG STANOVANJA OBJEKTI VIŠEPORODIČNOG STANOVANJA (U BLOKOVIMA DRUGE PRETEŽNE NAMJENE)

Analitički podaci po urb.parcelama

UP	Povrsi na UP	Površ. prizemlja	spratnost	Ind.zauz. Iz	BGP	Ind.izgr. li	namjena
2090/1468	273	90	P+2	0,3	270	0,99	porodično stanovanje

- Na novoformiranim urbanističkim parcelama moguća je izgradnja objekata pod sljedećim uslovima:
- Maksimalna BGP prizemlja i objekta data je u tabeli.
- Maksimalna spratnost objekta data je u tabeli.
- Namjena objekta je za stanovanje sa mogućnošću korišćenja prizemlja za poslovanje. Moguće je projektovati i druge nadzemne etaže sa namjenom poslovanje, uz obavezu poštovanja uslova za obezbjeđivanje dovoljnog broja parking mjesta i najmanje jedne stambene etaže.
- Namjena podrumске ili suterenske etaže je isključivo garažiranje, ostave, kotlarnice i drugi sadržaji u funkciji stanovanja ili poslovanja u prizemlju.

Spratnost je data u grafičkim prilogima i tabelarno. Daje se mogućnost izgradnje suterena ili podruma.

Potkrovnа etaža ukoliko se investitor odluči može se pretvoriti u spratnu u kom slučaju je obavezno projektovati ravan krov.

Građevinska linija data u grafičkom prilogu je obavezujuća prema saobraćajnici dok se prema susjedima mogu primjenjivati tekstualno date smjernice.

- Udaljenje objekta od granice susjedne parcele je minimum 2,5 m. Objekat se može podići i na manjem odstojanju, uz prethodnu saglasnost susjeda.

- Kod užih urbanističkih parcela objekti se mogu graditi i kao uzidani, samostalno, uz saglasnost susjeda i uz uslov da se na kontaktnim stranama ne mogu formirati otvori.
- Kota prizemlja dozvoljena je do **1,20** m od kote terena.
- Krovove raditi kose, dvovodne ili viševodne. Daje se mogućnost projektovanja ravnog krova.
- Parkiranje obezbijediti u okviru objekta ili na otvorenom parking prostoru u okviru parcele.
- Ako se suterenska (podrumska) etaža koristi za parkiranje gabarit suterenske (podrumske) etaže može biti do min. **1,00** m od granice urbanističke parcele.

Daje se mogućnost izgradnje garaže ili pomoćnog objekta na parceli uz uslov da se ispoštuju planski parametri (odstojanje od susjeda, indeks zauzetosti i indeks izgrađenosti).

Ogradu postaviti po granici urbanističke parcele.

Površina podrumske i suterenske etaže ne ulazi u obračun BGP u slučaju kada je namjena garažiranje, servisni prostori neophodni za funkcionisanje podzemne garaže i tehnički sistemi objekta

OBLIKOVANJE PROSTORA I MATERIJALIZACIJA

Rješavanjem zahtjeva korisnika za gradnjom novih ili intervencijama na postojećim objektima, uz striktnu kontrolu tehničke dokumentacije i realizacije, doprinijeće se unapređenju arhitektonskih i likovnih vrijednosti samih objekata, a samim tim i ukupne slike naselja i grada.

Arhitektonske volumene objekata potrebno je pažljivo projektovati sa ciljem dobijanja homogene slike naselja i grada.

Visine objekata su date na grafičkim priložima kao spratnost objekata uz pretpostavljen disciplinovan odnos korisnika, naročito kod novoplanirane gradnje, vodeći računa o susjednim objektima i opštoj slici naselja i grada.

Fasade objekata kao i krovne pokrivače predvidjeti od kvalitetnog i trajnog materijala i kvalitetno ugraditi.

Za sve stambene i poslovne objekte se planiraju krovovi po izboru projektanta, a u skladu sa postojećom arhitekturom i kulturnim nasljeđem.

Enterijeri poslovnih prostora moraju biti u odgovarajućem odnosu sa objektom u kome se nalaze.

Urbana oprema mora biti projektovana, birana i koordinirana sa pažnjom, posebno u okviru prostora gdje se predviđa veće okupljanje (česme, klupe, korpe za odpatke i sl.).

Ozelenjavanje vršiti autohtonim vrstama u skladu sa preporukama u prilogu pejzažne arhitekture. Postojeće zelenilo maksimalno sačuvati i oplemeniti.

Rasvjetu prostora kolskih i pješačkih komunikacija treba izvesti pažljivo odabranim rasvjetnim tijelima, sa dovoljnim osvjetljajem za potrebe normalne funkcije prostora.

Svi priključci telefonske i električne mreže će se raditi podzemno.

Sve priključke raditi prema UTU iz plana i uslovima priključenja dobijenim od nadležnih Javnih preduzeća.

Svi objekti moraju biti izgrađeni prema važećim propisima za građenje u seizmičkim područjima.

Konstruktivni sistem:

Konstrukciju objekta racionalno prilagoditi arhitektonskom rješenju uz pridržavanje važećih propisa i pravilnika iz ove oblasti:

-PBAB 87 /"Sl.list SFRJ" 11/87/;

-Pravilniku o tehničkim normativima za izgradnju objekata visokogradnje u seizmičkim područjima /SL.list SFRJ" broj 31/81, 49/82, 21/88 i 52/90;

-Korisna opterećenja stambenih i javnih zgrada (JUS U.C7.121 /1988)

-Opterećenje vjetrom (JUS U.C7.110 /1991 , JUS U.C7.111 /1991, JUS U.C7.112 /1991 , JUS U.C7.113 /1991)

-Pravilnik o tehničkim normativima za temeljenje građevinskih objekata

-Pravilnik o tehničkim normativima za zidane zidove (sl. list SFRJ br.87/91)

Uređenje urbanističke parcele:

Urbanističku parcelu nivelisati tako da sa susjednim lokacijama i obodnim saobraćajnicama predstavlja prostornu cjelinu.

Pješačke površine obraditi prirodnim materijalima (visoko estetskog kvaliteta) u kombinaciji sa zelenilom.

Nivelacionim rješenjem trotoara i ostalih pješačkih površina omogućiti uredno odvodnjavanje, a projektom instalacija atmosferske kanalizacije riješiti njeno uključivanje u planiranu uličnu instalaciju.

Sudove planirati na otvorenom, slobodnom prostoru udaljenom od objekata min.5,0 m, a najviše 25,0 m, sa popločanim pristupom obezbijedjenim od klizanja, bez stepenika i osvetljenim. Prostor treba zaštititi tamponom zaštitnog zelenila ili ograditi na način koji podrazumijeva za to projektovan detalj urbane opreme u materijalizaciju saglasno ostalim planiranim elementima.

Uslovi za nesmetano kretanje invalidnih lica

Neophodno je obezbijediti prilaze svim javnim objektima i površinama u nivou bez stepenika. Sve denivelisane površine u parteru koje se normalno savladavaju stepenicama moraju imati i rampe nagiba maks. 12%.

Pridržavati se pravilnika o bližim uslovima i načinu prilagođavanja objekata za pristup i kretanje lica smanjene pokretljivosti (Sl.list CG br 10/09)

Uslovi za zaštitu i unapređenje životne sredine

Za sve objekte koji su predmet ovog Plana, a koji mogu da dovedu do zagađivanja životne sredine, obavezna je izrada Procene uticaja zahvata na životnu sredinu, shodno odredbama Zakona o procjeni uticaja na životnu sredinu ("Sl. list RCG" br. 80/05).

Zelenilo objekata malih i srednjih gustina stanovanja

Svojim postojanjem doprinose stvaranju povoljnih mikroklimatskih uslova sredine. Zeleni zasadi predviđeni su od voćaka i dekorativnih vrsta što zavisi od želje samih vlasnika. Granica parcela može biti naglašena živom ogradom ili odgovarajućom ogradom.

Smjernice za projektovanje zelenih površina i izdavanje UTU uslova

- Stepen ozelenjenosti je minimum **40 %** u okviru ove namjene na nivou lokacije ili urbanističke parcele
- Osnovna pravila uređenja su planiranje vrta tj.zelenih površina na ulaznim partijama objekta koji ima estetsku ulogu sadrži kolski prilaz, parking, rasvjetu i sl.
- Prostor za odmor se smješta dalje od objekta, tu se može smjestiti paviljon, pergola i sl., sa detaljima kao što su česma, bazenčić i sl.

- Ukoliko se radi o objektima male gustine stanovanja postoji mogućnost formiranja ekonomski dijela vrta (povrtnjak i voćnjak) koji trebalo bi smjestiti u najudaljeniji dio vrta.
- Staze u vrtu su važan elemenat i one vode u razne djelove vrta. Kod manjih vrtova postaviti ih uz ivicu parcele, kako bi centralna površina ostala kompaktna.
- Građevinski materijal koji se koristi u okviru uređenja vrta treba da bude prirodan: drvo, kamen, lomljeni kamen, šljunak i sl.
- Potrebno je napraviti adekvatan izbor vrsta i voditi računa o svim kompozicionim elementima. Predložene vrste su dekorativne kako zbog boje i oblika cvjetova i plodova tako i zbog oblika krošnje drveća. Kombinacijom lišćarskih, zimzelenih i četinarskih vrsta drveća dobija se pozitivan efekat zelenila u svim godišnjim dobima.
- Travnjaci su predviđeni na svim slobodnim površinama, a posebnu pažnju treba posvetiti odabiru travne smješe, a kasnije njihovom održavanju.
- Ukoliko se u okviru stanovanja planira i poslovanje zelene površine treba da zadovolje kako funkciju namijenjenu poslovanju tako i stanovnicima ovih objekata.
- Prilikom projektovanja površina u dijelu gdje se nalazi poslovanje voditi računa o preglednosti terena iz objekta i predvidjeti sadnju patuljastog zbilja u kombinaciji sa cvjetnicama..
- Naročito je važan izgled zelene površine oko ulaza u objekat i prilaznih površina. Na tim površinama predvidjeti visoko dekorativne reprezentativne vrste. Ozelenjavanje se sprovodi primjenom autohtonih i odgovarajućih alohtonih vrsta, sa posebnom pažnjom na uređenje prilaza, isticanje reklamnih i informacionih tabli, uz ostale elemente kao što su klupe, korpe za otpatke i adekvatno osvetljenje.
- Potrebno je napraviti adekvatan izbor vrsta i voditi računa o svim kompozicionim elementima. Predložene vrste moraju biti dekorativne kako zbog boje i oblika cvjetova i plodova tako i zbog oblika krošnje drveća. Kombinacijom lišćarskih, zimzelenih i četinarskih vrsta drveća dobija se pozitivan efekat zelenila u svim godišnjim dobima, koristiti visokokvalitetne trave, jednogodišnje cvijeće, perene, dekorativne zbiljaste vrste.
- Kod ove kategorije zelenila optimalna visina i obim za projektovanje sadnog materijala je minimalna visina sadnica 2.5-3 m, a obim stabla na visini od 1m minimalno 10-15cm.
- Popločanje u okviru parcela ove namjene je veoma bitno i treba mu posvetiti posebnu pažnju.

Oblikovanje prostora i materijalizacija

Rješavanjem zahtjeva korisnika za gradnjom novih ili intervencijama na postojećim objektima, uz striktnu kontrolu tehničke dokumentacije i realizacije, dopriniće se unapređenju arhitektonskih i likovnih vrijednosti samih objekata, a samim tim i ukupne slike naselja i grada.

Arhitektonske volumene objekata potrebno je pažljivo projektovati sa ciljem dobijanja homogene slike naselja i grada.

Visine objekata su date na grafičkim priložima kao spratnost objekata uz pretpostavljen disciplinovan odnos korisnika, naročito kod novoplanirane gradnje, vodeći računa o susjednim objektima i opštoj slici naselja i grada.

Fasade objekata kao i krovne pokrivače predvidjeti od kvalitetnog i trajnog materijala i kvalitetno ugraditi.

Za sve stambene i poslovne objekte se planiraju krovovi po izboru projektanta, a u skladu sa postojećom arhitekturom i kulturnim nasljeđem.

Enterijeri poslovnih prostora moraju biti u odgovarajućem odnosu sa objektom u kome se nalaze.

Urbana oprema mora biti projektovana, birana i koordinirana sa pažnjom, posebno u okviru prostora gdje se predviđa veće okupljanje (česme, klupe, korpe za odpatke i sl.). Ozelenjavanje vršiti autohtonim vrstama u skladu sa preporukama u prilogu pejzažne arhitekture. Postojeće zelenilo maksimalno sačuvati i oplemeniti.

Rasvjetu prostora kolskih i pješačkih komunikacija treba izvesti pažljivo odabranim rasvjetnim tijelima, sa dovoljnim osvjetljajem za potrebe normalne funkcije prostora.

Svi priključci telefonske i električne mreže će se raditi podzemno.

Sve priključke raditi prema UTU iz plana i uslovima priključenja dobijenim od nadležnih Javnih preduzeća.

Svi objekti moraju biti izgrađeni prema važećim propisima za građenje u seizmičkim područjima.

INFRASTRUKTURA:

Saobraćaj:

Kolski prilaz predmetnom objektu obezbijediti priključenjem na saobraćajnicu sekundarne mreže. Elementi situacionog rješenja kontaktne saobraćajnice prikazani su na grafičkim prilogima ovih uslova

Na individualnim parcelama potrebno je obezbijediti min. jedno mjesto po stanu. Parkiranje može biti površinsko na parceli ili smješteno u suterenu ili prizemlju planiranih objekata.

Parkiranje treba riješiti u okviru sopstvene urbanističke parcele u funkciji planiranih namjena, shodno normativima datim u slijedećoj tabeli:

Namjena objekta	Broj parking mjesta
Planirano stanovanje	1,1 PM / stanu
Poslovanje i administracija	1PM na 50m ²
Turizam	1 PM na 2 do 4 sobe
Ugostiteljstvo	1PM na 4 stolice

Ukoliko planirana namjena i kapaciteti urbanističke parcele zahtijeva veći broj parking mjesta moguće je planirati podzemne garaže. Podzemne garaže je neophodno organizovati na parceli objekata van javnog zemljišta. Shodno interesovanju Investitora, moguće je objediniti dvije ili više podzemnih garaža u jednu tehničku i funkcionalnu cjelinu.

Prilikom projektovanja garaža projektant je obavezan da poštuje Pravilnik o tehničkim zahtjevima za zaštitu garaža za putničke automobile od požara i eksplozija („Službeni list CG, br. 9/12“).

Visina etaža garaže je od (2.40 - 3.0) m. Dimenzije parking mjesta su 2.5x5.00m. Uslovi za prikupljanje vode za pranje i čišćenje garaže, tretman i eventualno prepumpavanje prije priključka na vanjsku infrastrukturu dati su u poglavlju „Hidrotehnička infrastruktura“. Maksimalni podužni nagib ulazno-izlaznih rampi je $i_r=12\%$ za otkrivene i 15% za pokrivene. Kontakt rampe sa parkirnom pločom mora da zadovolji vertikalne uslove prohodnosti mjerodavnog vozila, pa se zaobljuje kružnim lukom manjim od 20m ili ublažava polunagibom. Usled nedostatka prostora za organizovanje rampi na parceli, vezu je moguće ostvariti i garažnim liftom. Garažni lift je teretni lift koji služi za spuštanje

automobila zajedno sa vozačem sa ulaznog nivoa na nivo garaže namjenjen za parkiranje.

Najmanje 5% od ukupnog broja parking mjesta u garaži mora biti namijenjeno licima smanjene pokretljivosti. Dimenzije jednog parking mjesta rezervisanog za vozila hendikepiranih 3.5 x 5.00m. Takođe, prilikom projektovanja vertikalnih komunikacija mora se voditi računa o potrebama savladavanja većih visinskih razlika invalidskim kolicima, te za stare, bolesne i osobe sa štapom ili štakama. Ako u garaži ima više liftova, barem jedan mora ispunjavati zahtjeve za invalidna lica i on mora biti označen propisanim znakom.

Gabarit podzemne garaže može biti veći od gabarita objekta, ukoliko ne postoje neka druga tehnička ograničenja kojima bi se ugrozila bezbjednost susjednih objekata. Građevinska linija ispod površine zemlje, kada je u pitanju prostor namijenjen za garažiranje, može biti maksimalno do 1.5m od granice urbanističke parcele.

Prije izrade Glavnog projekta konstrukcije podzemne garaže Investitor je obavezan da izvrši geomehanička i geotehnička ispitivanja terena.

Projektom obuhvatiti kolske i pješačke površine u okviru urb.parcele. Revizijom projektne dokumentacije obuhvatiti fazu saobraćaja.

Elektroenergetika :

Elektroenergetske instalacije objekata projektovati odnosno izvesti prema:

- Pravilniku o tehničkim normativima za elektroinstalacije niskog napona ("Sl. list SRJ", broj 28/95).
- Pravilniku o tehničkim normativima za zaštitu objekata od atmosferskog pražnjenja ("Sl. list SRJ", broj 11/96),
- Jugoslovenski standardi - Električne instalacije u zgradama. Zahtjevi za bezbjednost JUS NB2741, JUSNB2743 JUSNB2752
- kao i svim drugim važećim pravilnicima i standardima za ovu vrstu objekata.

Pri izradi projekta poštovati Tehničke preporuke EPCG (koje su dostupne na sajtu EPCG) :

- Tehnička preporuka za priključenje potrošača na niskonaponsku mrežu TP-2 (dopunjeno izdanje)
- Tehnička preporuka – Tipizacija mjernih mjesta

Mjesto i način priključenja objekta na elektroenergetsku mrežu odrediće nakon izrade projektne dokumentacije stručne službe CEDIS-a.

Telekomunikaciona mreža:

Shodno članu 26 stav 2 Zakona o elektronskim komunikacijama (Službeni list 50/08) investitor mora graditi pretplatničke komunikacione kablove, kablove za kablovsku distribuciju i zajednički antenski sistem.

Kablovsku kanalizaciju pojedinačnim projektima treba predvidjeti do samih objekata. Kućnu TK instalaciju treba izvoditi u tipskim ormarićima ITO LI lociranim u ulazu u objekte na propisanoj visini ili u tehničkim prostorijama planiranih objekata. Na isti način izvesti i ormariće za koncentraciju instalacije za potrebe kablovske distribucije TV signala sa opremom za pojačavanje TV signala. Kućnu TK instalaciju u svim prostorijama izvoditi kablovima 1yStY ili UTP odgovarajućeg kapaciteta ili drugim kablovima sličnih karakteristika. Provlačiti ih kroz PVC cijevi sa ugradnjom odgovarajućeg broja razvodnih kutija, s tim da u svakom poslovnom prostoru treba predvidjeti min 4 priključka, a u stambenim jedinicama min 2 priključka.

TK mrežu projektovati odnosno izvesti prema : Pravilniku o tehničkim i drugim uslovima za projektovanje, izgradnju i korišćenje elektronske komunikacione mreže, elektronske komunikacione infrastrukture i povezane opreme u objektima (Sl.list CG broj 41/15).

Hidrotehničke instalacije :

Instalacije vodovoda i kanalizacije projektovati u svemu prema važećim propisima i normativima za tu vrstu objekata, a priključiti ih na gradsku distributivnu mrežu prema uslovima JP "Vodovod i kanalizacija" - Podgorica.

U prilogu se daju trase postojećih i DUP-om planiranih vodova kao I uslovi priključenja izdatih od JP "Vodovod i kanalizacija".

Projekat hidrotehničkih instalacija raditi u skladu sa važećim tehničkim propisima i normativima.

Metereološki podaci:

Područje Podgorice karakteriše submediteranska klima sa vrlo dugim, toplim i sušnim ljetima, a blagim i kišovitim zimama. Višegodišnjom analizom meteoroloških uslova utvrđeno je da Podgorica ima:

- srednju godišnju temperaturu od 15,5 C° (prosječno najhladniji mjesec je januar sa 5 C°) a najtopliji jul sa 26,7 C°).
- 2450 sunčanih sati (102 dana). Najsunčaniji mjesec je juli a najmanje sunčan mjesec je decembar .
- srednji godišnji prosjek padavina od 169 mm (najveći u decembru 248 mm, najmanji u julu 42 mm),
- prosječenu relativnu godišnju vlažnost vazduha 63,6% 8max. vlažnost je u novembru 77,2%, a min. u julu 49,4%,
- dominantan sjeverni vjetar sa max. brzinom od 34,80 m/sec (123 km/h) sa pritiskom od 75,7 kp/m², najčešće u zimskom periodu sa prosječeno 20,8 dana,
- srednji vremenski period u kome je potrebno grijanje je od 10 novembra do 30 marta.

Prije projekotvanja navedene podatke potrebno je provjeriti i kompletirati od Republičkog hidrometeorološkog zavoda.

Podaci o nosivosti tla i nivou podzemne vode:

Teren spada u I kategoriju stabilnih terena, po podobnosti za urbanizaciju bez ikakvih ograničenja.

Nosivost terena iznosi 300-500 kN/m².

Geološku gradnju terena čine šljunkovi i pjeskovi neravnomjernog granilomerijskog sastava i promjenljivog stepena vezivosti. Nekada posve nevezani sedimenti , a nekad pravi konglomerati, praktično nestišljivi koji se drže ne samo u vertikalnim ostsjecima već i u potkopinama i svodovima.

Navedene litološke strukture su veoma dobro vodopropustljive, mada na mjestima gdje su dominantni konglomerati površinske vode se duže zadržavaju.

Nivo podzemnih voda je više od 4,00 m ispod kote terena.

Seizmički propisi:

- | | |
|----------------------------|------------------|
| - Koeficijent seizmičnosti | Ks = 0,045-0,079 |
| - Koeficijent dinamičnosti | Kd = 0,47 - 1,0 |
| - Ubrzanje tla | Qmax 0,178-0288 |
| - Seizmički intenzitet | (MCS) = 9° |

OSTALI USLOVI :

Projekat uraditi u skladu sa izdatim urbanističko-tehničkim uslovima kod ovlašćenog privrednog društva koje je upisano u centralni registar Privrednog suda za obavljanje djelatnosti izrade tehničke dokumentacije I koje ispunjavaju uslove propisane Zakonom o planiranju prostora i izgradnji objekata (« SI.List CG«, br 064/17 od 06.10.2017.g).

Projektanu dokumentaciju, reviziju tehničke dokumentacije uraditi u skladu sa Zakona o uređenju prostora i izgradnji objekata ("SI.List CG", broj 064/17 od 06.10.2017.godine) a u skladu sa Pravilnikom o načinu izrade, razmjeri I bližoj sadržini tehničke dokumentacije.

DOSATAVLJENO: Podnosiocu zahtjeva, urbanističko-građevinskoj inspekciji i arhivi

Obrada grafičkih priloga :
Vlatko Mijatović, teh.

Za Vlatko Mijatović



Ovlašćeno službeno lice
za izgradnju i legalizaciju
objekata,
Arh. Vesna Doderović, dipl.ing.

Vesna Doderović


PRILOZI:

- Grafički prilozi iz planskog dokumenta
- Tehnički uslovi u skladu sa posebnim propisima
- List nepokretnosti i kopija katastarskog plana

CRNA GORA
GLAVNI GRAD PODGORICA
Sekretarijat za planiranje
prostora i održivi razvoj
Broj: 08-352/19-3868
Podgorica, 03.12.2019.godine

DUP "Konik - Stari aerodrom"
- Izmjene i dopune

Urb. parcela broj 2090/1468
Podnosilac zahtjeva:
BERO EMRULA



R-1:1000	Naziv grafičkog priloga GEODETSKA PODLOGA 13/22	Grafički prilog br.1
----------	---	-------------------------



UPRAVA ZA NEKRETNINE

PODRUČNA JEDINICA
PODGORICA

Broj: 101-956-62347/2019

Datum: 20.11.2019.

KO: PODGORICA III

Na osnovu člana 173 Zakona o državnom premjeru i katastru nepokretnosti ("Sl. list RCG" br. 29/07, "Sl. list CG" br. 73/10, 032/11, 040/11, 043/15, 037/17 i 17/18), postupajući po zahtjevu SEK.ZA IZGR.I LEG.OBJEKATA 08-D1-352-3868/19 956-101-5482/19, , za potrebe izdaje se

LIST NEPOKRETNOSTI 7494 - PREPIS

Podaci o parcelama									
Broj	Podbroj	Broj zgrade	Plan Skica	Datum upisa	Potes ili ulica i kućni broj	Način korišćenja Osnov sticanja	Bon. klasa	Površina m ²	Prihod
2090	1468		43 60/94	29/08/2019	KOZARAČKA	Pašnjak 2. klase KUPOVINA		217	0.39
2090	1677		43 60/94	29/08/2019	KOZARAČKA	Pašnjak 2. klase KUPOVINA		3	0.01
2090	1678		43 60/94	29/08/2019	KOZARAČKA	Pašnjak 2. klase KUPOVINA		1	0.00
Ukupno								221	0.40

Podaci o vlasniku ili nosiocu			
Matični broj - ID broj	Naziv nosioca prava - adresa i mjesto	Prava	Obim prava
0110969954001	BERO ŠEFIK EMRULA GAVRILA PRINCIPA BR.51 Podgorica	Svojina	1/1

Podaci o teretima i ograničenjima							
Broj	Podbroj	Broj zgrade	PD	Redni broj	Način korišćenja	Datum upisa Vrijeme upisa	Opis prava
2090	1468			1	Pašnjak 2. klase	29/08/2019 8:55	Hipoteka ZAB.UGO.O HIP UZZ BR-319/2013 OD 18.06.2013-DUG 11.557,50E-ROK 119 MJE-HIP DUŽ-EMRULA BERO POV.GLAVNI GRAD.
2090	1677			1	Pašnjak 2. klase	29/08/2019 8:55	Hipoteka ZAB.UGO.O HIP UZZ BR-319/2013 OD 18.06.2013-DUG 11.557,50E-ROK 119 MJE-HIP DUŽ-EMRULA BERO POV.GLAVNI GRAD.
2090	1678			1	Pašnjak 2. klase	29/08/2019 8:55	Hipoteka ZAB.UGO.O HIP UZZ BR-319/2013 OD 18.06.2013-DUG 11.557,50E-ROK 119 MJE-HIP DUŽ-EMRULA BERO POV.GLAVNI GRAD.

Naplata takse je oslobođena na osnovu člana 17 Zakona o administrativnim taksama ("Sl.list CG, br. 18/19). Naplata naknade oslobođena je na osnovu člana 174 Zakona o državnom premjeru i katastru nepokretnosti ("Sl. list RCG" br. 29/07, "Sl. list CG" br. 73/10, 032/11, 040/11, 043/15, 037/17 i 17/18).

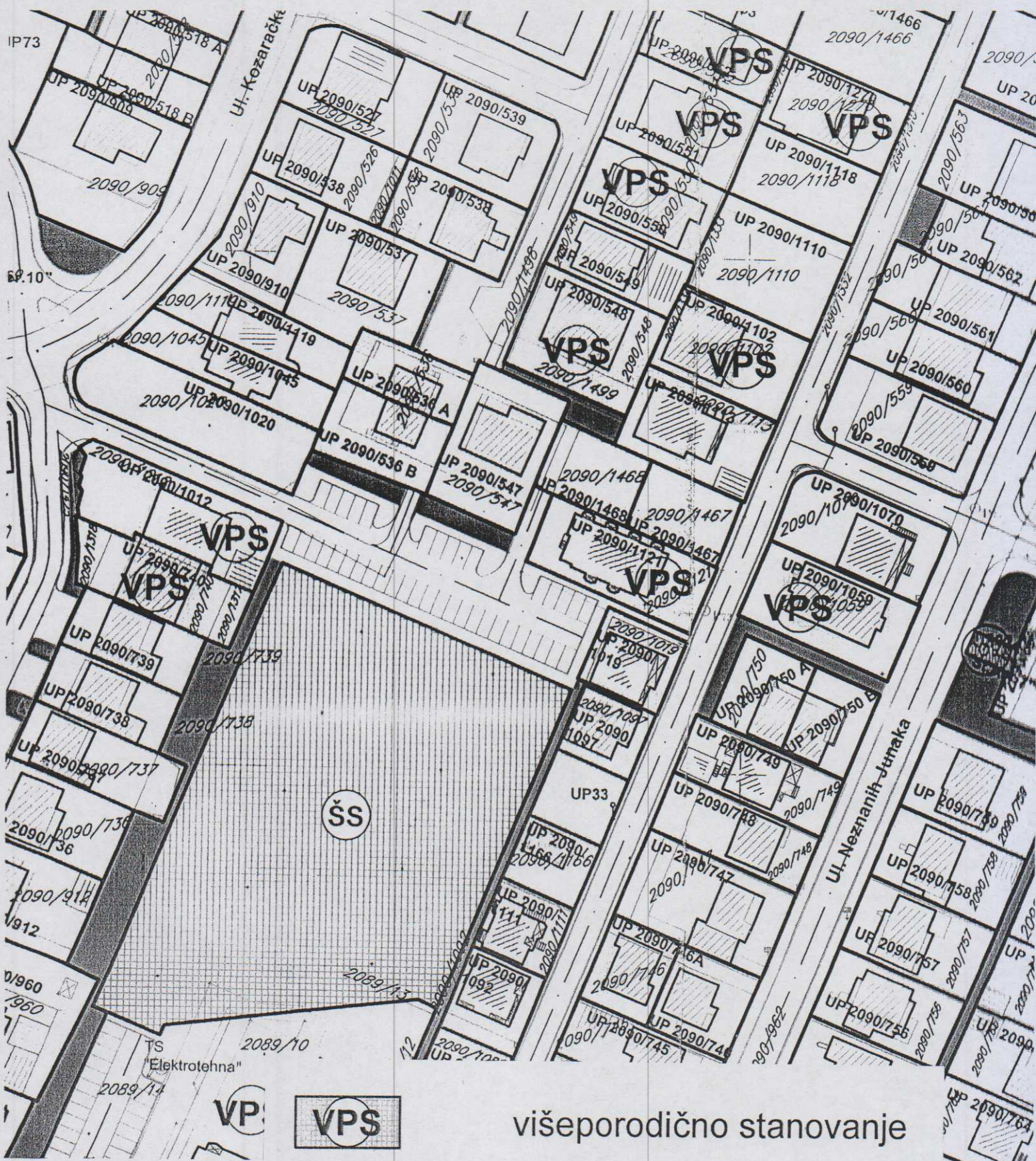
Nacelnik

Marko Bulatovic, dipl. prav


CRNA GORA
GLAVNI GRAD PODGORICA
Sekretarijat za planiranje
prostora i održivi razvoj
Broj: 08-352/19-3868
Podgorica, 03.12.2019.godine

DUP " Konik - Stari aerodrom"
- Izmjene i dopune

Urb. parcela broj 2090/1468
Podnosilac zahtjeva:
BERO EMRULA



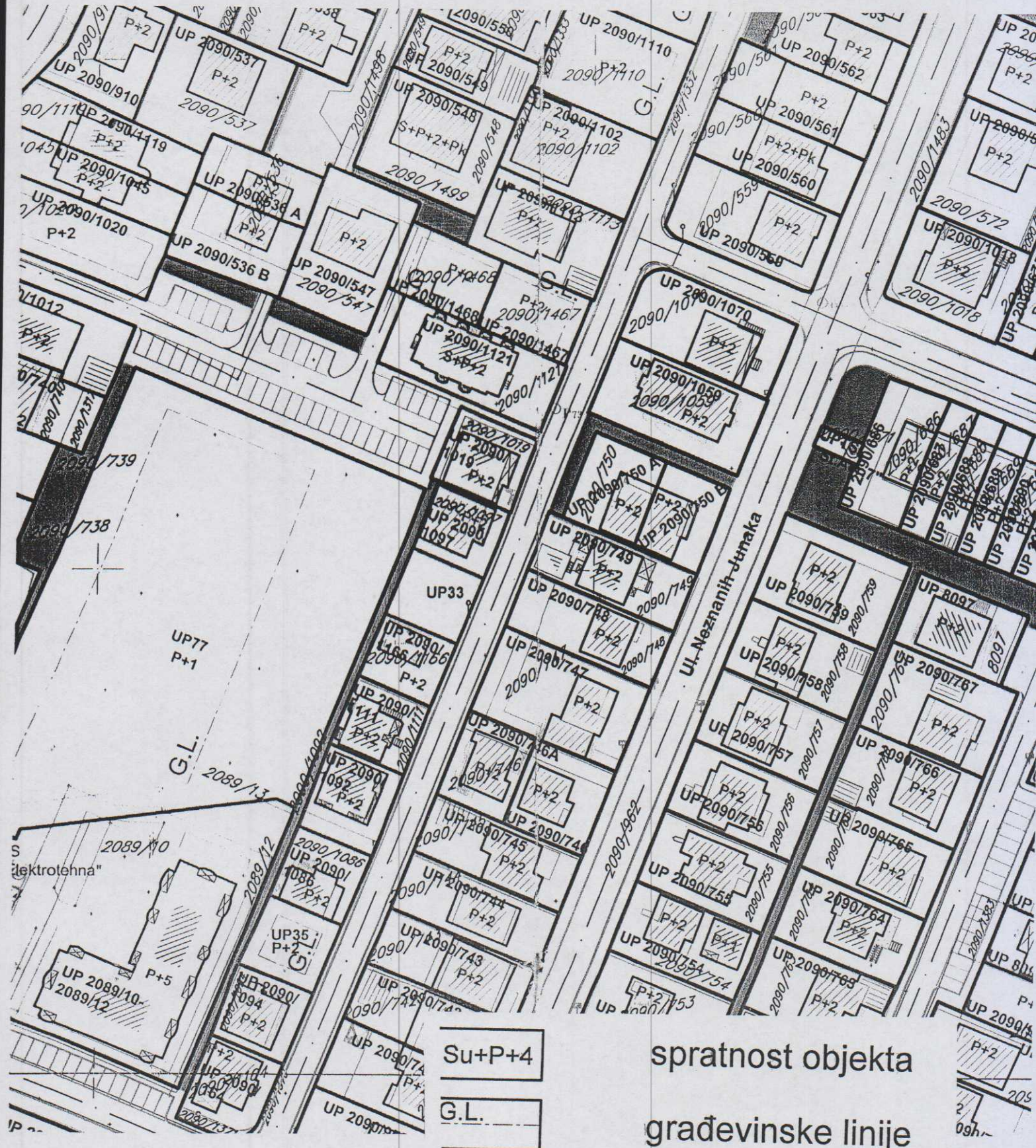
višeporodično stanovanje

R-1:1000	Naziv grafičkog priloga PLAN NAMJENE POVRŠINA	Grafički prilog br.3
----------	--	-------------------------

CRNA GORA
 GLAVNI GRAD PODGORICA
 Sekretarijat za planiranje
 prostora i održivi razvoj
 Broj: 08-352/19-3868
 Podgorica, 03.12.2019.godine

DUP "Konik - Stari aerodrom"
 - Izmjene i dopune

Urb. parcela broj 2090/1468
 Podnosilac zahtjeva:
 BERO EMRULA



Su+P+4
 G.L.

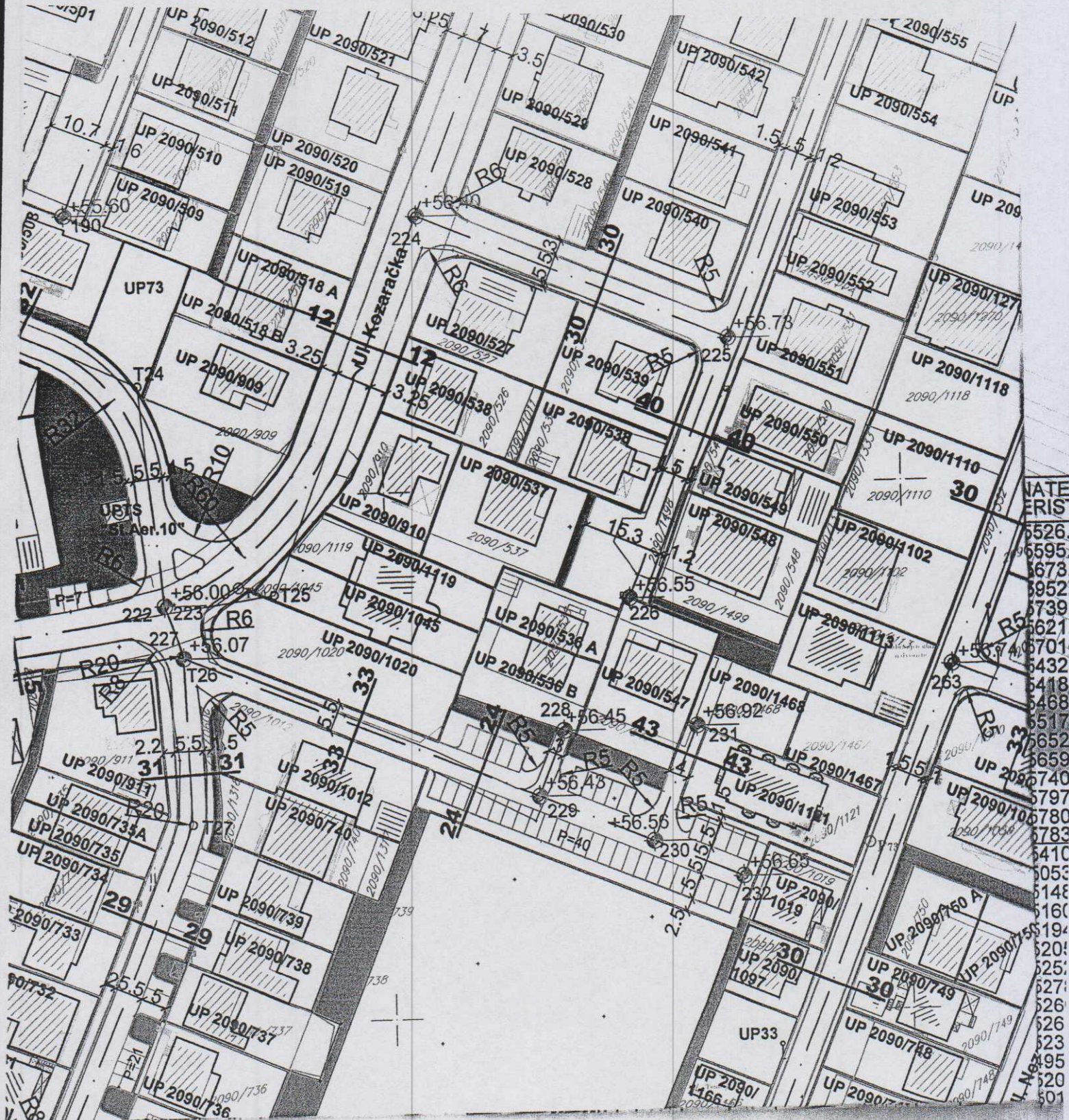
spratnost objekta
 građevinske linije

R-1:1000	Naziv grafičkog priloga PLAN PARCELACIJE, REGULACIJE I NIVELACIJE i koordinate	Grafički prilog br.4
----------	--	-------------------------

CRNA GORA
GLAVNI GRAD PODGORICA
Sekretarijat za planiranje
prostora i održivi razvoj
Broj: 08-352/19-3868
Podgorica, 03.12.2019.godine

DUP "Konik - Stari aerodrom"
- Izmjene i dopune

Urb. parcela broj 2090/1468
Podnosilac zahtjeva:
BERO EMRULA



R-1:1000

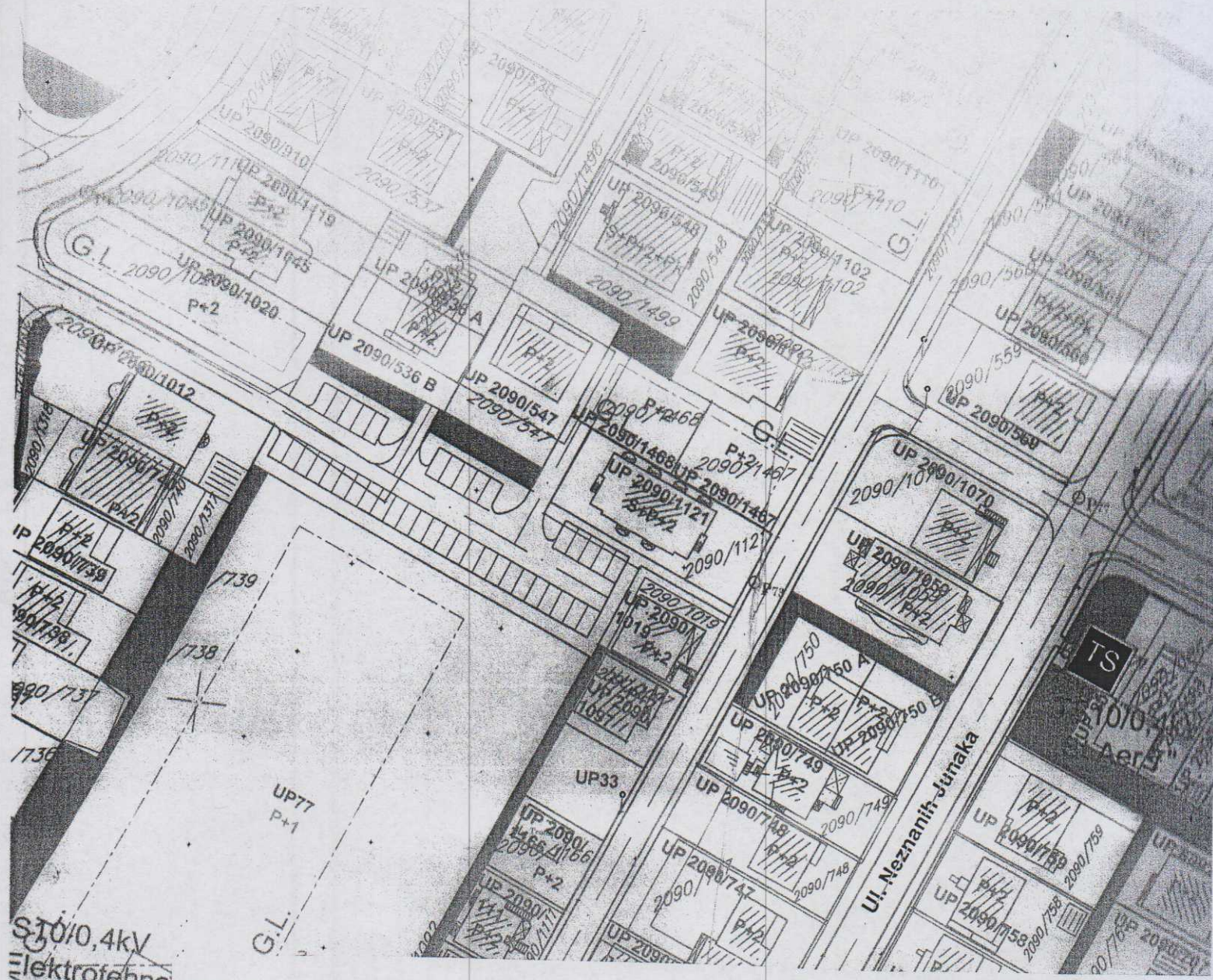
Naziv grafičkog priloga
SAOBRAĆAJNA INFRASTRUKTURA

Grafički prilog
br.5

CRNA GORA
GLAVNI GRAD PODGORICA
Sekretarijat za planiranje
prostora i održivi razvoj
Broj: 08-352/19-3868
Podgorica, 03.12.2019.godine

DUP "Konik - Stari aerodrom"
- Izmjene i dopune

Urb. parcela broj 2090/1468
Podnosilac zahtjeva:
BERO EMRULA



STO/0,4kV
Elektrotehna

TS

POSTOJEĆA TRAFI STANICA

TS

PLANIRANA TRAFI STANICA

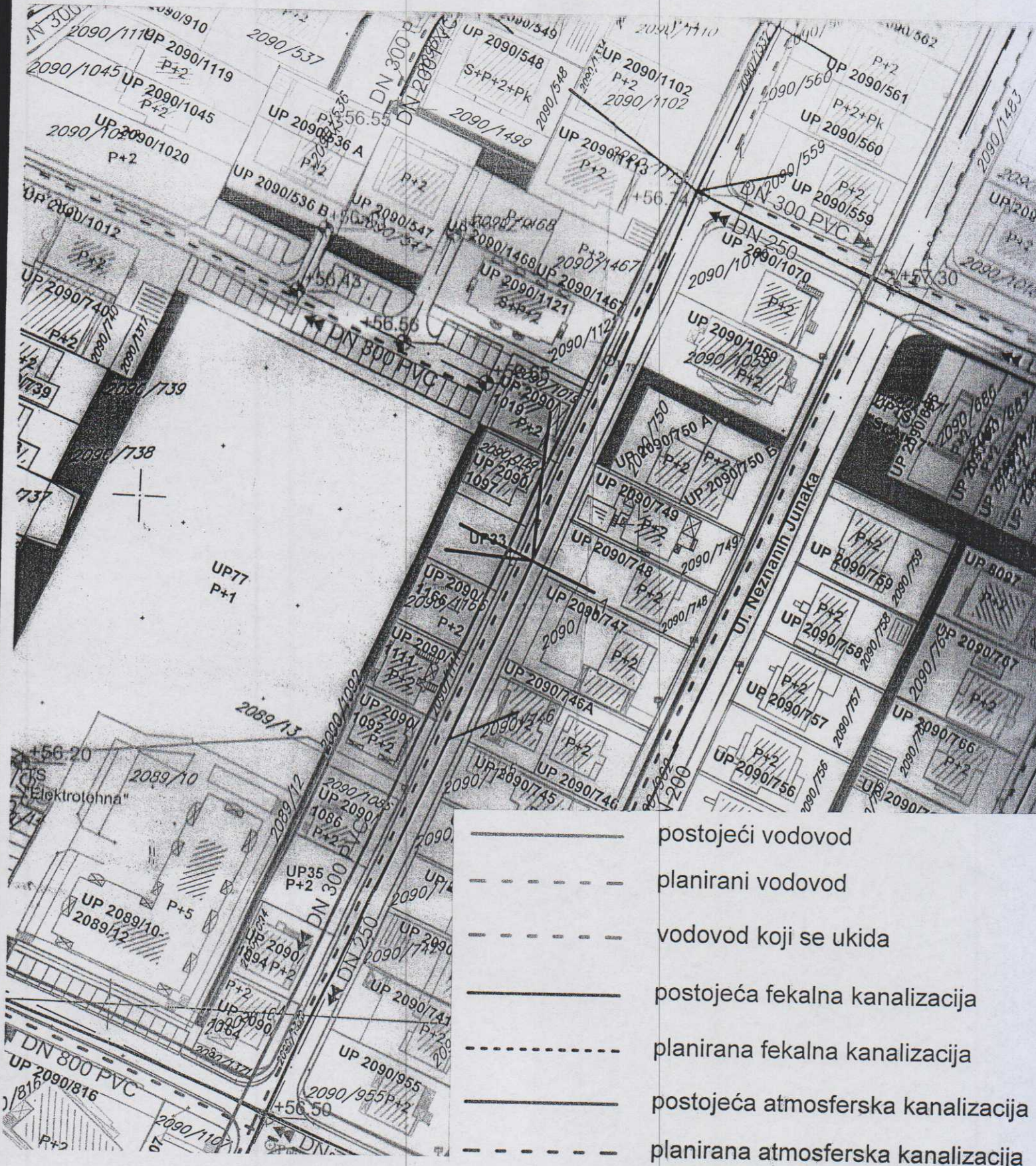
POSTOJEĆA TRASA 10kV KABLOVA

R-1:1000	Naziv grafičkog priloga ELEKTROENERGETSKA INRASTRUKTURA	Grafički prilog br.6
----------	--	-------------------------

CRNA GORA
 GLAVNI GRAD PODGORICA
 Sekretarijat za planiranje
 prostora i održivi razvoj
 Broj: 08-352/19-3868
 Podgorica, 03.12.2019.godine

DUP "Konik - Stari aerodrom"
 - Izmjene i dopune

Urb. parcela broj 2090/1468
 Podnosilac zahtjeva:
 BERO EMRULA



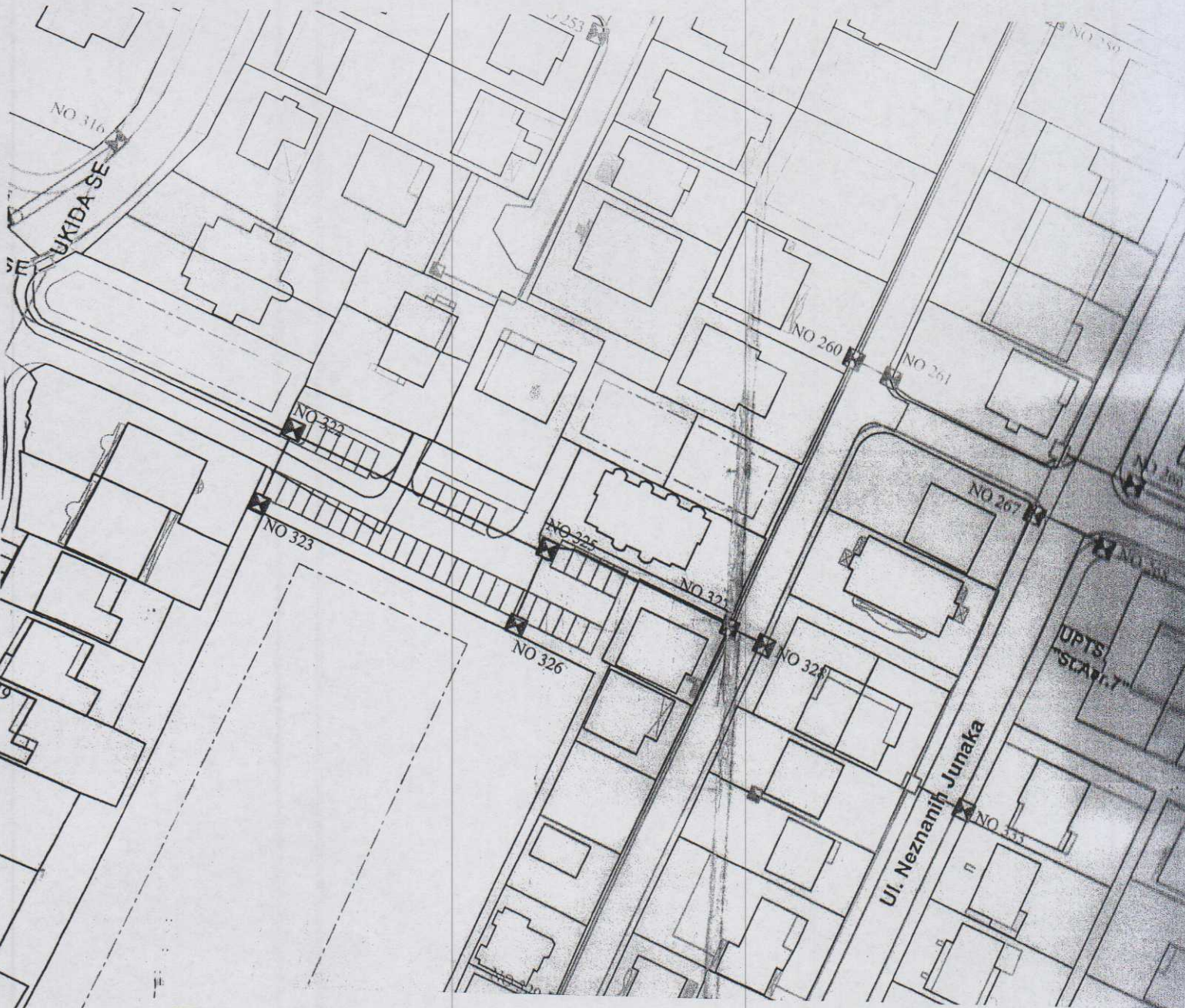
- postojeći vodovod
- - - - - planirani vodovod
- - - - - vodovod koji se ukida
- - - - - postojeća fekalna kanalizacija
- - - - - planirana fekalna kanalizacija
- - - - - postojeća atmosferska kanalizacija
- - - - - planirana atmosferska kanalizacija

R-1:1000	Naziv grafičkog priloga HIDROTEHNIČKA INFRASTRUKTURA 20/22	Grafički prilog br.7
----------	--	-------------------------

CRNA GORA
GLAVNI GRAD PODGORICA
Sekretarijat za planiranje
prostora i održivi razvoj
Broj: 08-352/19-3868
Podgorica, 03.12.2019.godine

DUP "Konik - Stari aerodrom"
- Izmjene i dopune

Urb. parcela broj 2090/1468
Podnosilac zahtjeva:
BERO EMRULA



telekomunikacioni spoljašnji izvod postojeći



telekomunikaciono okno planirano



telekomunikaciona kanalizacija sa 4 PVC cijevi 1 planirana

R-1:1000


Naziv grafičkog priloga
ELEKTROENERGETSKA TELEKOMUNIKACIJA –
TELEKOMUNIKACIONA INFRASTRUKTURA

Grafički prilog
br.8

CRNA GORA
GLAVNI GRAD PODGORICA
Sekretarijat za planiranje
prostora i održivi razvoj
Broj: 08-352/19-3868
Podgorica, 03.12.2019.godine

DUP "Konik - Stari aerodrom"
- Izmjene i dopune

Urb. parcela broj 2090/1468
Podnosilac zahtjeva:
BERO EMRULA



ZELENILO STAMBENIH OBJEKATA MALIH I SREDNJIH GUSTINA

R-1:1000

Naziv grafičkog priloga
PEJZAŽNA ARHITEKTURA

Grafički prilog
br.9