

plodova tako i zbog oblika krošnje drveća. Kombinacijom lišćarskih, zimzelenih i četinarskih vrsta drveća dobija se pozitivan efekat zelenila u svim godišnjim dobima, koristiti visokokvalitetne trave, jednogodišnje cvijeće, perene, dekorativne zbnaste vrste.

- Kod ove kategorije zelenila optimalna visina i obim za projektovanje sadnog materijala je minimalna visina sadnica 2.5-3 m, a obim stabla na visini od 1m minimalno 10-15cm.
- tamo gdje nema mjesta za sadnju drveća i žbunja planirati **vertikalno i krovno zelenilo**, kao i sadnju u žardinjerama radi povećanja nivoa ozelenjenosti i što potpunijeg estetskog doživljaja prostora. Vertikalno ozelenjavanje sprovodi ozelenjavanjem fasada kuća, terasa, potpornih zidova, u vidu zelenih portala na ulazima u objekat i primjenom pergola.
- Prednost vertikalnog zelenila je u tome što razni oblici i vrste puzavih biljaka stvaraju razgranatu vegetacionu površinu koja djeluje svojim mikroklimatskim i sanitarno higijenskim pokazateljima.
- na objektima sa ravnim krovom poželjno je planirati krovno ozelenjavanje uz neophodnu pripremu izolacione podloge specifične za ovaj vid ozelenjavanja.

UREĐENJE TERENA:

Sastavni dio projektne dokumentacije je i projekat uređenja terena za pripadajuću lokaciju. Istim će se definisati svi potrebni sadržaji koji obuhvataju: unutrašnje saobraćajne površine, hortikulturno uređenje sa urbanom opremom i mobilijarom.

Lokaciju nivelisati tako da se pristupnom saobraćajnicom i susjednim parcelama predstavlja prostornu cjelinu, uz uslova da projektovani nagibi riješe pitanje odvodnjavanja površinskih voda prema ulici.

ETAPNOST REALIZACIJE:

Planom se ne predviđaju veliki, globalni radovi i striktna etapnost realizacije, ali kao važan preduslov za realizaciju planskih rješenja datih ovim planskim dokumentom je izgradnja planirane saobraćajne i tehničke infrastrukture. Preporuka je da se realizacija istih, kao I faza, ukoliko je to moguće, realizuje jedinstveno za čitav prostor zahvata.

Smatra se da je, kad su u pitanju individualni objekti, pitanje faznosti suvišno, jer se radi o pojedinačnim investitorima koji na postojećoj ili nešto izmijenjenoj parcelaciji mogu, saglasno uslovima i u zavisnosti od mogućnosti, da se ponašaju po pravilima ovoga Plana. Rekonstrukcije, dogradnje i proširenja sadržaja postojećih objekata takođe su stvar uglavnom individualnih mogućnosti.

OSTALI USLOVI:

1. Proračune za objekat raditi na IX (deveti) stepen seizmičkog intenziteta po MCS skali. Projektom predvidjeti sve potrebne mjere zaštite od požara, kao i druge uslove za zaštitu od elementarnih nepogoda i tehničko-tehnoloških i drugih nesreća, u skladu sa vežećim propisima i od nadležnog organa pribaviti saglasnost na isti.

2. Ukoliko se planira djelatnost koja može imati značajni uticaj na životnu sredinu i zdravlje ljudi, potrebno je projekat uskladiti sa Zakonom o procjeni uticaja na životnu sredinu odnosno pristupiti izradi Elaborata u skladu sa navedenim Zakonom.

3. Potrebno je omogućiti pristup licima smanjene pokretljivosti i licima sa invaliditetom u sve objekte koji svojom funkcijom podrazumijevaju prisustvo građana. Kroz objekte gdje je omogućen rad licima sa invaliditetom neophodno je obezbijediti uslove za njihovo nesmetano kretanje, rad i boravak, u skladu sa važećim zakonskim propisima.

4. Prije izrade tehničke dokumentacije investitor je obavezan, shodno članu 7 Zakona o geološkim istraživanjima („Sl.list RCG", broj 28/93, 27/94 i 26/07) izraditi Projekat o geološkim istraživanjima i obezbijediti Elaborat o rezultatima izvršenih geomehaničkih istraživanja tla za predmetnu lokaciju.

5. Područje Podgorice karakteriše submediteranska klima sa vrlo dugim, toplim i sušnim ljetima, a blagim i kišovitim zimama. Višegodišnjom analizom meteoroloških uslova utvrđeno je da Podgorica ima:

- srednju godišnju temperaturu od 15,5°C (prosječno najhladniji mjesec je januar sa 5°C), a najtopliji jul sa 26,7°C),
- 2450 sunčanih sati (102 dana), (najsunčaniji mjesec je juli, a najmanje sunčan mjesec je decembar),
- srednji godišnji prosjek padavina od 169 mm (najveši u decembru 248 mm, najmanji u julu 42 mm),
- prosječnu relativnu godišnju vlažnost vazduha 63,6% (max. vlažnost je u novembru 77,2%, a min. u julu 49,4%),
- dominantan sjeverni vjetar sa max. brzinom od 34,80 m/sec (123km/h), sa pritiskom od 75,7 kp/m², najčešće u zimskom periodu sa prosječno 20,8 dana,
- srednji vremenski period u kome je potrebno grijanje je od 10. novembra do 30. marta. Prije projektovanja navedene podatke potrebno je provjeriti i kompletirati od Republičkog hidrometeorološkog zavoda Podgorica.

6. Glavni projekat raditi u skladu sa ovim uslovima, uslovima javnih preduzeća za oblast infrastrukture, važećem Zakonu, vežećim tehničkim propisima, normativima i standardima za projektovanje, izgradnju i korišćenje ove vrste objekata, a na osnovu projektnog zadatka investitora.

INFRASTRUKTURA:

7. Priključenje objekta na javnu saobraćajnu mrežu obezbijediti prema uslovima datim u grafičkom prilogu „Saobraćaj" ovih uslova, u skladu sa propisima.

U zoni zahvata plana parkiranje, za novoplanirane objekte kao i za objekte koji se rekonstruišu u smislu povećanja horizontalnih i vertikalnih gabarita, treba rješavati u okviru sopstvene urbanističke parcele shodno sledećim normativima:

- | | | |
|---------------|---------------------------|--------------------------|
| - Stanovanje | (na 1000 m ²) | 12 parking mjesta; |
| - Proizvodnja | (na 1000 m ²) | 14 parking mjesta; |
| - Fakulteti | (na 1000 m ²) | 22 parking mjesta; |

- Poslovanje (na 1000 m2 BRGP) 20 parking mjesta;
- Trgovina (na 1000 m2) 40 parking mjesta;
- Hoteli (na 1000 m2) 7 parking mjesta;
- Restorani (na 1000 m2) 76 parking mjesta;
- Sportske dvorane, stadioni (na 100 posjetilaca) 25 parking mjesta.

Parkiranje može biti riješeno kao površinsko na parceli ili smješteno u podzemnim etažama ili prizemlju planiranih objekata. Garaže u podzemnim etažama treba povezati sa pristupnom saobraćajnicom izlazno – ulaznim rampama max nagiba 12% (15%).

Najmanje 5% parking mjesta treba namijeniti licima smanjene pokretljivosti (u skladu sa važećim Pravilnikom).

Potrebe za parkiranjem kod svih novoplaniranih objekata treba rešavati u okviru urbanističke parcele, a broj parking mjesta mora da zadovolji potrebe za parkiranjem korisnika, saglasno navedenim normativima.

Potrebe za parkiranjem postojećih objekata na UP89, UP96, UP97, UP98 i UP99 (Zona E) riješene su na javnim površinskim parkinzima u neposrednoj blizini urbanističkih parcela. Takođe, parkiranje za planirane objekte na UP126, UP 127 i UP 130 (Zona B) je riješeno na javnom parking u neposrednoj blizini urbanističkih parcela.

Parkiranje može biti organizovano i u višeetažnim nadzemnim ili podzemnim garažama.

Podzemne garaže je neophodno organizovati na parceli objekata van javnog zemljišta. Shodno interesovanju Investitora, moguće je objediniti dvije ili više podzemnih garaža susjednih urbanističkih parcela u jednu tehničku i funkcionalnu cjelinu.

Gabarit podzemne garaže može biti veći od gabarita objekta, ukoliko ne postoje neka druga tehnička ograničenja kojima bi se ugrozila bezbednost susjednih objekata. Građevinska linija ispod površine zemlje, kada je u pitanju prostor namijenjen za garažiranje, može biti maksimalno do 1.0 m od granice urbanističke parcele.

8. Projektovanje elektroenergetskih instalacija i napajanje predmetnog objekta električnom energijom izvesti prema grafičkom prilogu ovih uslova. Električne instalacije projektovati i izvesti u skladu sa važećim propisima i standardima i na iste pribaviti saglasnost od nadležnog preduzeća. Mjesto i način priključenja objekta na elektroenergetsku mrežu odrediće nakon izrade projektne dokumentacije stručne službe CEDIS-a.

DUP-om "DAHNA 2" snabdijevanje električnom energijom objekta na urbanističkoj parceli UP 397a planirano je iz trafoSTANICE DTS 10/0,4 kV "NOVA 2" 2x630kVA.

9. Instalacije vodovoda i kanalizacije projektovati u svemu prema važećim propisima i normativima za tu vrstu objekata, a priključiti ih na gradsku distributivnu mrežu prema uslovima d.o.o. "Vodovod i kanalizacija" - Podgorica.

U prilogu se daju trase postojećih i DUP-om planiranih vodova.

Projekat hidrotehničkih instalacija raditi u skladu sa važećim tehničkim propisima i normativima.

se obezbjediti očuvanje kvalitetnih i vrijednih sadnica i njihovo uključivanje u budući projekat pejzažne arhitekture u onoj mjeri u kojoj se ne budu narušavali osnovni pravci komunikacije i vizure u prostoru. Takođe će se dobiti smjernice za uklanjanje manje vrijednog zelenila, njegovu nadoknadu novim projektnim rješenjem

- Stepen ozelenjenosti je minimum **40%** u okviru ove namjene na nivou lokacije ili urbanističke parcele.
- Na parcelama sa postojećim objektima koji ne ispunjavaju zahtjeve ovog plana stepen ozelenjenosti je 30% na nivou urbanističke parcele.
- Osnovna pravila uređenja okućnice su da kuća bude u 1/3 placa, bliže ulici., samim tim dobijamo predvrt koji ima estetsku ulogu i sadrži kolski prilaz, parking, rasvjetu i sl.
- U samu kuću sa suprotne strane se predlaže prostor za boravak koji praktično predstavlja produžetak dnevnog boravka ili kuhinje, kako bi se mogao koristiti za ručavanje.
- Prostor za odmor se smješta dalje od objekta, tu se može smjestiti paviljon, pergola i sl., sa detaljima kao što su česma, bazenčić i sl.
- Ekonomski dio vrta (povrtnjak i voćnjak) trebalo bi smjestiti u najudaljeniji dio vrta.
- **Zbog nemogućnosti planiranja linearne sadnje u okviru trotoara neophodno je planirati drvored ivicom parcele orijentisane ka saobraćajnici.**
- Staze u vrtu su važan element i one vode u razne djelove vrta. Kod manjih vrtova postaviti ih uz ivicu parcele, kako bi centralna površina ostala kompaktna.
- Građevinski materijal koji se koristi u okviru uređenja vrta treba da bude prirodan: drvo, kamen, lomljeni kamen, šljunak i sl.
- Potrebno je napraviti adekvatan izbor vrsta i voditi računa o svim kompozicionim elementima. Predložene vrste su dekorativne kako zbog boje i oblika cvjetova i plodova tako i zbog oblika krošnje drveća. Kombinacijom lišćarskih, zimzelenih i četinarskih vrsta drveća dobija se pozitivan efekat zelenila u svim godišnjim dobima.
- Travnjaci su predviđeni na svim slobodnim površinama, a posebnu pažnju treba posvetiti odabiru travne smješe, a kasnije njihovom održavanju.
- Ukoliko se u okviru stanovanja planira i poslovanje zelene površine treba da zadovolje kako funkciju namijenjenu poslovanju tako i stanovnicima ovih objekata.
- Prilikom projektovanja površina u dijelu gdje se nalazi poslovanje voditi računa o preglednosti terena iz objekta i predvidjeti sadnju patuljastog zbrunja u kombinaciji sa cvjetnicama..
- Naročito je važan izgled zelene površine oko ulaza u objekat i prilaznih površina. Na tim površinama predvidjeti visoko dekorativne reprezentativne vrste. Ozelenjavanje se sprovodi primjenom autohtonih i odgovarajućih alohtonih vrsta, sa posebnom pažnjom na uređenje prilaza, isticanje reklamnih i informacionih tabli, uz ostale elemente kao što su klupe, korpe za otpatke i adekvatno osvetljenje.
- Potrebno je napraviti adekvatan izbor vrsta i voditi računa o svim kompozicionim elementima. Predložene vrste moraju biti dekorativne kako zbog boje i oblika cvjetova i

Zelenilo individualnih stambenih objekata (ZO)

Svojim postojanjem doprinose stvaranju povoljnih mikroklimatskih uslova sredine. Zelena površina neposredno uz i oko kuća za stanovanje u kompozicionom smislu predstavlja jednu cjelinu. Predviđeni su od zasada voćaka i dekorativnih vrsta što će kompoziciono proizaći iz arhitekture i želje samih vlasnika. Granica parcela može biti naglašena živom ogradom ili odgovarajućom ogradom.

Uređenje slobodnih površina oko objekta zavisi od orijentacije kuće i njenog položaja na parceli. Ako objekat ima prednje i zadnje dvorište, onda prednji dio orjentisan ka ulici treba da prate elementi popločanja, nadkrivena pergola i cvijetne površine. U zadnjem dvorištu se mogu formirati voćnaci, povrtnjaci i sl.

U zonama sa kućama za individualno stanovanje, prostor između regulacione i građevinske linije treba da bude slobodan i ozelenjen. Za ograđivanje se preporučuje živa ograda, naročito u ulicama koje zbog širine nemaju drvored.

Tamo gdje su objekti postavljeni na regulacionu liniju, na zelenim površinama ispred objekta, na prostoru prema ulici, mogu se saditi vrste iz kategorije niskog ili srednjevisokog drveća. Na lokacijama gdje su objekti uglavnom proizvoljno povučeni od ulične linije, dobro organizovanim zelenim površinama sa živim ogradama, ulicama se može dati nov, karakterističan izgled. Ulice mogu da bude prepoznatljive i po određenoj vrsti drveća, šiblja, puzavica ili cvetnica.

Osnovna pravila za uređenje okucnice:

Pristup do ulaza u kucu je najatraktivniji, pa mu je potrebno posvetiti posebnu pažnju (kolski prilaz, parking i rasvjeta).

Prostor za boravak smjestiti u južni, jugoistočni ili jugozapadni dio vrta i neposredno ga povezati sa kuhinjom, kako bi se mogao koristiti kao prostor za rucavanje.

Prostor za odmor obično se smješta dalje od objekta, tamo gdje se može smjestiti paviljon, pergola i sl. Ovdje su dobrodošli detalji, kao bazen, fontana, česma i sl.

Koristan vrt (povrtnjak i voćnjak) trebalo bi smjestiti u najudaljeniji dio vrta. **Staze u vrtu** su važan elemenat. Oblikom ih treba prilagoditi kompoziciji drveća i žbunja. One moraju lako voditi u razne djelove vrta. Kod manjih vrtova postaviti ih uz ivicu parcele, kako bi površina djelovala sto kompaktnije.

Smjernice za pejzažno uređenje i izdavanje UTU uslova:

- Za objekte koji se nalaze ispod dalekovoda, potrebno je primjeniti sledeću smjernicu: • Prije početka gradnje na označenim parcelama u koridoru Dv 110kV, DV35kV i DV10kV, ili u vremenu do ukidanja dijela dalekovoda 10kV, u koridorima dalekovoda potrebno je prije početka izgradnje pribaviti saglasnost od nadležnog javnog preduzeća, na elaborat koji treba da uradi ovlašćena projektantska organizacija za takve poslove prema važećem Pravilniku o tehničkim normativima za izgradnju nadzemnih elektroenergetskih vodova napona od 1kV do 400kV («Službeni list SFRJ«, broj 65/88 i «Službeni list SRJ«, broj 18/92).
- Prije izrade projekta, neophodno je izraditi pejzažnu taksaciju u okviru parcela po metodologiji iz Priručnika o planiranju predjela (MORT, LAMP, 2015 god.). Na ovaj način će

- Na površinama stanovanja male gustine dozvoljava se i izgradnja pomoćnog (ekonomskog) objekta uz stambeni objekat, i njegova maksimalna površina od 30 m² je uključena u ukupne parametre date u tabeli.
- Parcele se mogu ograditi zidanom ogradom do visine 1.0m (računajući od kote trotoara) odnosno transparentnom ili živom ogradom do visine 1.60m sa cokolom od kamena ili betona visine 0.60m. Zidane i druge vrste ograda postavljaju se tako da ograda, stubovi ograde i kapije budu na parceli koja se ograđuje.
- Neophodno je obezbijediti min. 30-40% zelenih površina u okviru parcele.
- Urbanističke parcele date u grafičkim priložima mogu se udruživati ukoliko je to zahtjev investitora uz poštovanje ukupnih parametara datih u tabeli.

PLANIRANI OBJEKTI

U zoni DUP-a, po planiranim intervencijama predviđena je izgradnja objekata uz ispunjavanje propisanih uslova.

- Maksimalna površina horizontalnog gabarita i BGP objekta data je u tabeli.
- Građevinska linija prikazana u grafičkom prilogu, označena sa GL1, takođe predstavlja i građevinsku liniju GL2. Građevinske linije su date grafički i definisane su koordinatama karakterističnih tačaka što omogućava očitavanje neophodnih elemenata za prenošenje na teren. Građevinska linija prema susjednoj urbanističkoj parceli definisana je grafički, i predviđena je na min 3,00m (izuzetno, ovo odstojanje može biti i manje uz saglasnost susjeda).
- Građevinska linija podzemne etaže koja je u funkciji garažiranja može biti do 1,0m od granice urbanističke parcele.
- Površina podrumске i suterenske etaže ne ulazi u obračun BGP u slučaju kada je namjena garažiranje, servisni prostori neophodni za funkcionisanje podzemne garaže i tehnički sistemi objekta.
- Namjena objekta je za stanovanje sa mogućnošću korišćenja prizemlja.
- Spratnost objekta data je u grafičkom dijelu i tabelarnom prikazu Plana.

Za urbanističke parcele čije prostorne mogućnosti ne dozvoljavaju izgradnju slobodnostojećeg individualnog objekta, predviđa se izgradnja dvojnog objekta ili objekta u nizu, što je u grafičkom prilogu *Parcelacije i regulacije* defisano građevinskim linijama. Za ove predmetne urbanističke parcele, nije potrebna saglasnost susjeda za izgradnju predmetnih objekata.

Formiranje otvora na objektu prema susjednim parcelama moguće je pod uslovom da je udaljenost objekta od granice parcele minimum 2,0 m. Izuzetno je moguće formiranje otvora na objektu u slučaju manjeg odstojanja od granice parcele uz prethodnu saglasnost susjeda i u slučajevima kada je granica urbanističke parcele prema zelenoj površini.

Daje se mogućnost izgradnje garaže ili prizemnog pomoćnog objekta na parceli, uz uslov da se ispoštuju ukupni planski parametri (odstojanje od susjeda, indeks zauzetosti i indeks izgrađenosti).

Krovove raditi kose, dvovodne ili viševodne a daje se mogućnost projektovanja ravnog krova. Projektovanje mansardnog krova nije dozvoljeno.

Parcele se mogu ograditi zidanom ogradom do visine 1.0m (računajući od kote trotoara) odnosno transparentnom ili živom ogradom do visine 1.60m sa cokolom od kamena ili betona visine 0.60m. Zidane i druge vrste ograda postavljaju se tako da ograda, stubovi ograde i kapije budu na parceli koja se ograđuje.

Neophodno je obezbijediti min. 30-40% zelenih površina u okviru parcele.

Podrumske i suterenske etaže koje se koriste za garažiranje ne ulaze u obračun BGP. Obavezno je obezbijediti parkiranje unutar objekta ili na parceli prema normativima datim u Poglavlju „Saobraćaj“.

URBANISTIČKI POKAZATELJI

Broj Urb. par.	Površina urb.par. m2	POSTOJEĆE STANJE					PLANIRANO STANJE					
		Površ. prizem. m2	BGP m2	Sprat.	Indeks zauzet.	Indeks izgrađ.	Max površina prizemlja m2	Indeks zauzet.	Max BGP m2	Indeks izgrađ.	Max spratn.	Namjena
397a	392	/	/	/	/	/	118	0,30	353	0,90	P+2	Stanovanje male gustine

OBLIKOVANJE I MATERIJALIZACIJA:

Rješavanjem zahtjeva korisnika za gradnjom novih ili intervencijama na postojećim objektima, uz striktnu kontrolu tehničke dokumentacije i realizacije, doprinijeće se unapređenju arhitektonskih i likovnih vrijednosti samih objekata, a samim tim i ukupne slike naselja i grada.

Arhitektonske volumene objekata potrebno je pažljivo projektovati sa ciljem dobijanja homogene slike naselja i grada.

Visine objekata su date na grafičkim priložima kao spratnost objekata uz pretpostavljen disciplinovan odnos korisnika, naročito kod novoplanirane gradnje, vodeći računa o susjednim objektima i opštoj slici naselja i grada.

Fasade objekata kao i krovne pokrivače predvidjeti od kvalitetnog i trajnog materijala i kvalitetno ugraditi.

Za sve stambene i poslovne objekte se planiraju krovovi po izboru projektanta, a u skladu sa postojećom arhitekturom i kulturnim nasljeđem.

Enterijeri poslovnih prostora moraju biti u odgovarajućem odnosu sa objektom u kome se nalaze.

Urbana oprema mora biti projektovana, birana i koordinirana u okviru pretežne namjene datog prostora.

Ozelenjavanje vršiti autohtonim vrstama u skladu sa preporukama u prilogu pejzažne arhitekture. Postojeće zelenilo maksimalno sačuvati i oplemeniti.

Rasvjetu prostora kolskih i pješačkih komunikacija treba izvesti pažljivo odabranim rasvjetnim tijelima, sa dovoljnim osvjetljenjem za potrebe normalne funkcije prostora.

Svi priključci telefonske i električne mreže će se raditi podzemno.

Sekretarijat za planiranje
prostora i održivi razvoj
Sektor za izgradnju i
legalizaciju objekata
Broj: 08-352/19-3547
Podgorica, 22.10.2019. godine

DUP 'Dahna 2"
Urbanistička parcela UP 397a



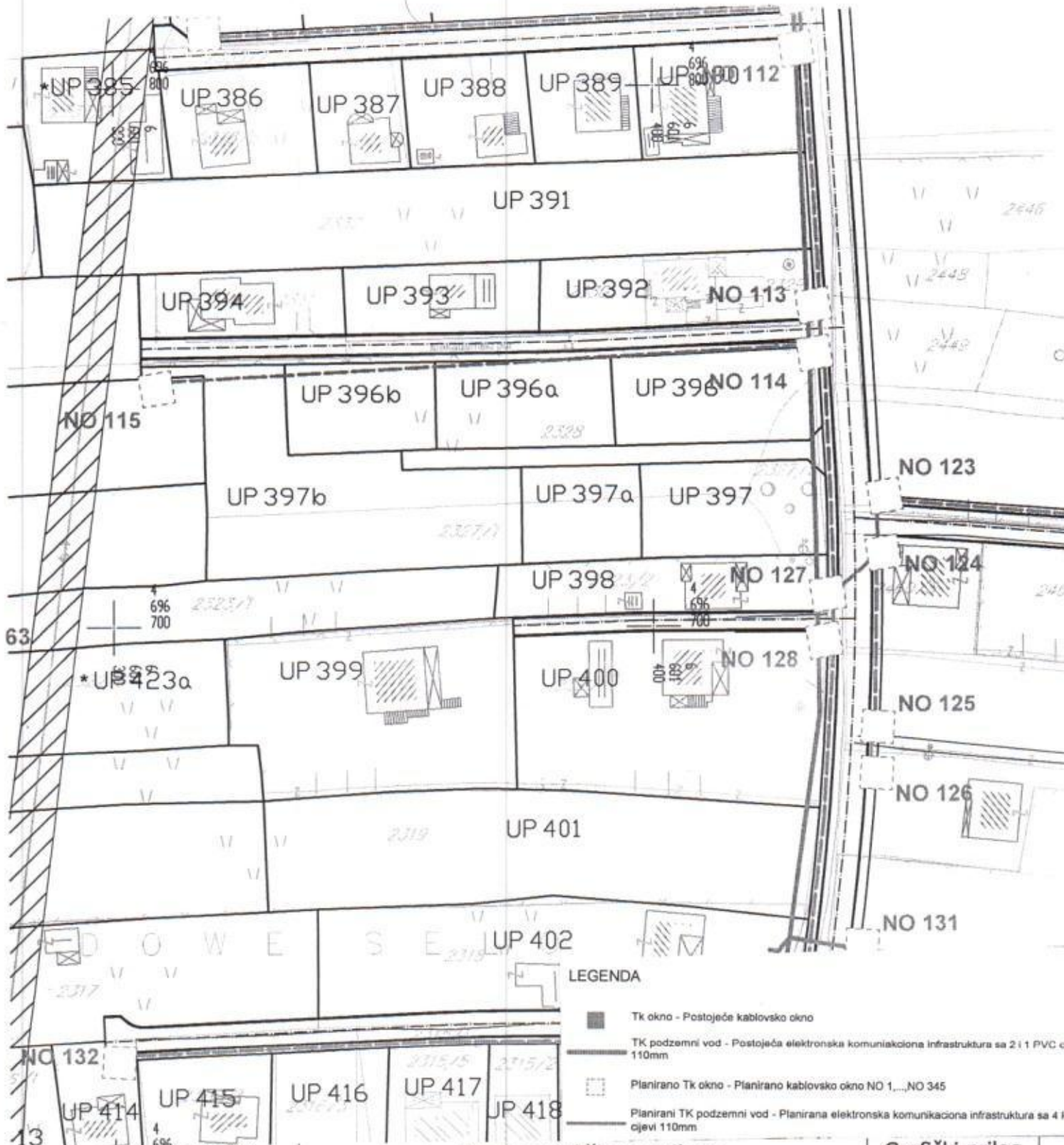
R-1:1000

Naziv grafičkog priloga
PEJZAŽNA ARHITEKTURA

Grafički prilog
br.11

Sekretarijat za planiranje
 prostora i održivi razvoj
 Sektor za izgradnju i
 legalizaciju objekata
 Broj: 08-352/19-3547
 Podgorica, 22.10.2019. godine

DUP 'Dahna 2"
 Urbanistička parcela UP 397a



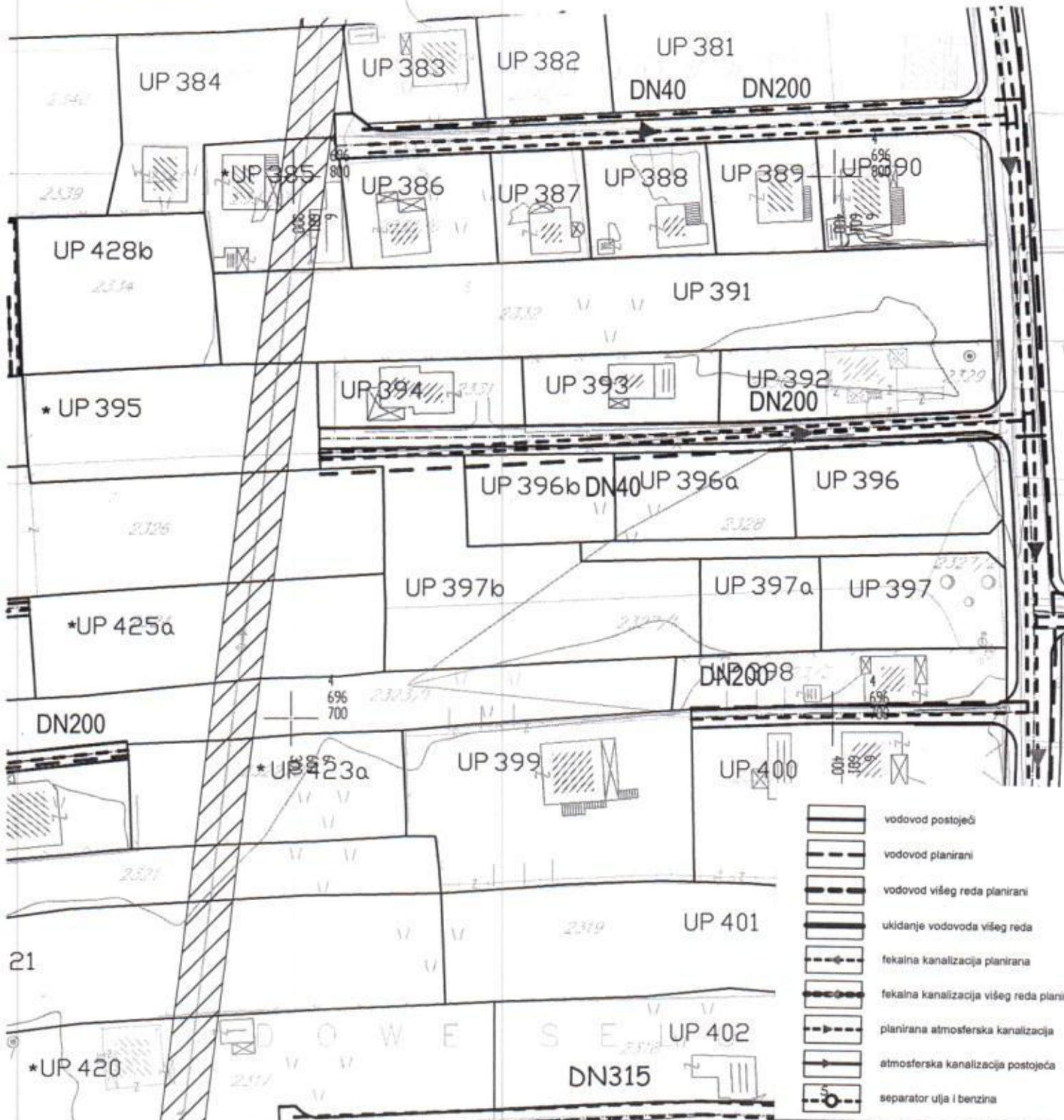
R-1:1000

Naziv grafičkog priloga
TELEKOMUNIKACIONA INFRASTRUKTURA

Grafički prilog
 br.10

Sekretarijat za planiranje
 prostora i održivi razvoj
 Sektor za izgradnju i
 legalizaciju objekata
 Broj: 08-352/19-3547
 Podgorica, 22.10.2019. godine

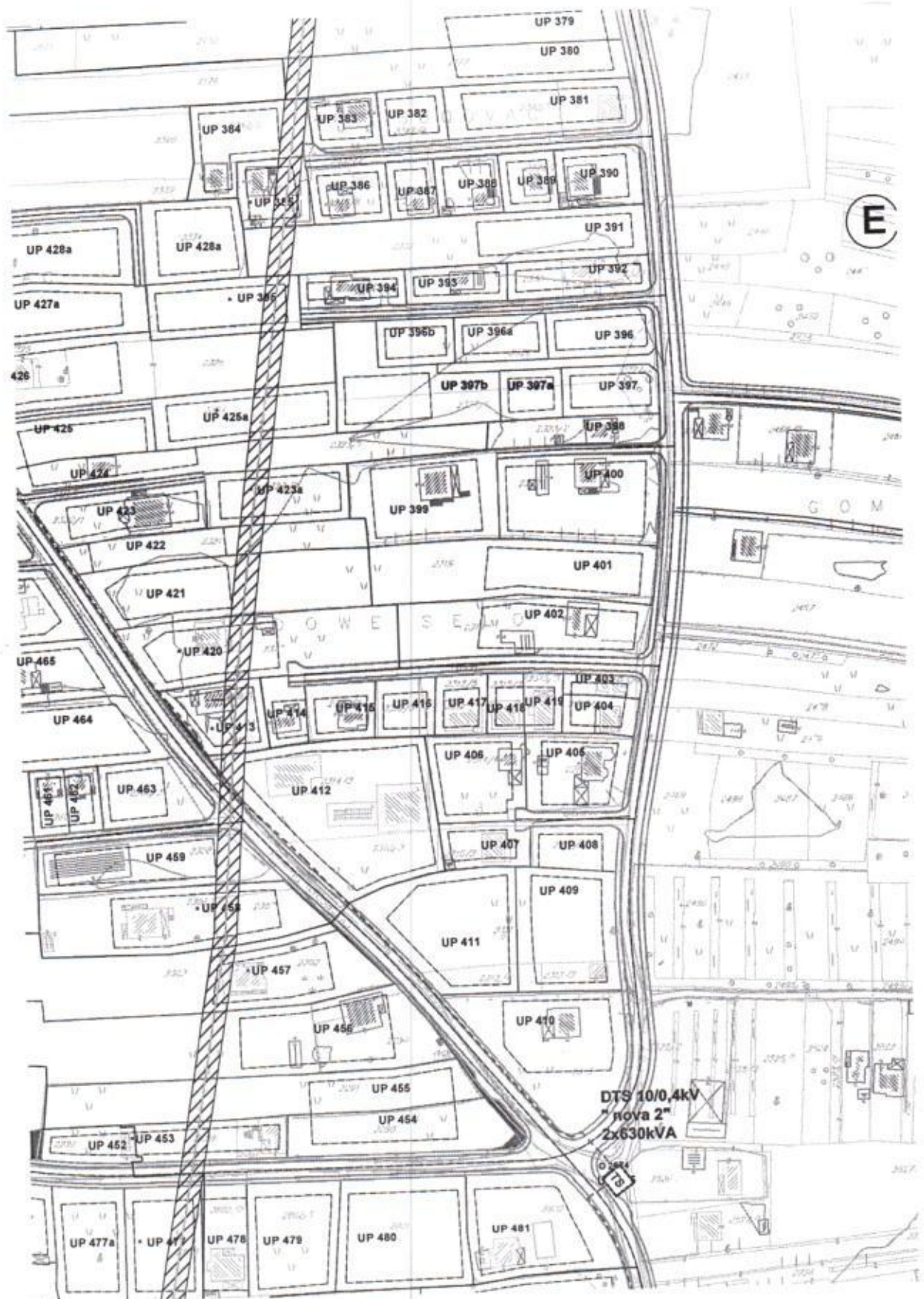
DUP 'Dahna 2"
 Urbanistička parcela UP 397a



R-1:1000

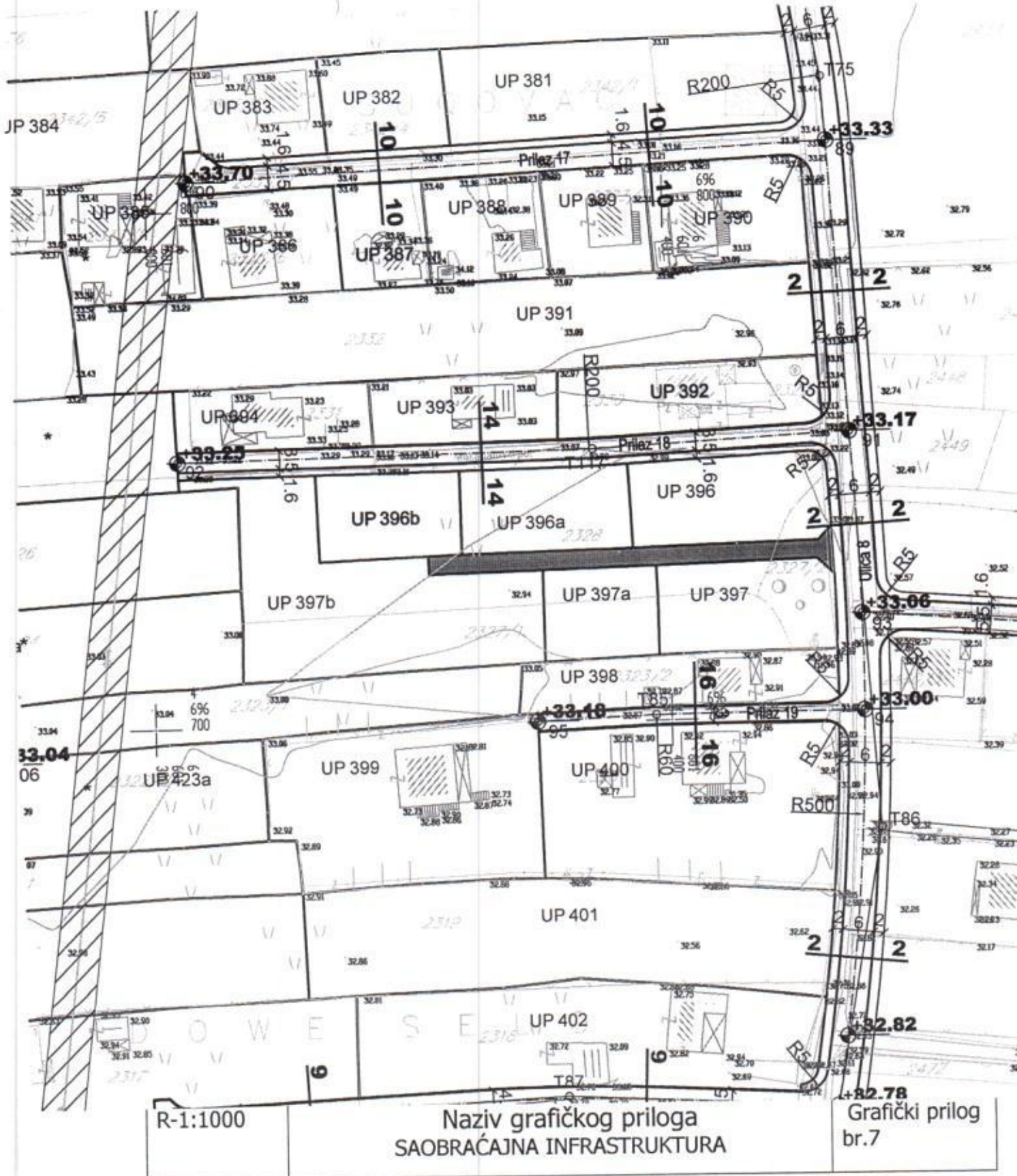
Naziv grafičkog priloga
 HIDROTEHNIČKA INFRASTRUKTURA

Grafički prilog
 br.9



Sekretarijat za planiranje
prostora i održivi razvoj
Sektor za izgradnju i
legalizaciju objekata
Broj: 08-352/19-3547
Podgorica, 22.10.2019. godine

DUP 'Dahna 2'
Urbanistička parcela UP 397a



Sekretarijat za planiranje
prostora i održivi razvoj
Sektor za izgradnju i
legalizaciju objekata
Broj: 08-352/19-3547
Podgorica, 22.10.2019. godine

DUP 'Dahna 2"
Urbanistička parcela UP 397a

TS

Postojeća TS 10/0,4kV

TS

Planirana TS 10/0,4kV

TS

Postojeća TS 10/0,4kV koja se ukida

————— Postojeći 110kV vod

————— Postojeći 35kV vod

————— Postojeći 10kV vod

————— Postojeći 10kV vod koji se ukida

- - - - - Planirani 10kV vod

————— Granice traforeona

R-1:1000

Naziv grafičkog priloga
ELEKTROENERGETSKA INFRASTRUKTURA

Grafički prilog
br.8

planom zadržavaju, a nisu dostigli dozvoljene parametre, dozvoljena je u gabaritu postojećeg objekta i nad gabaritom dogradnje definisane zdatim građevinskim linijama.

Građevinska linija podzemne etaže može biti do min. 1,00 m do susjedne parcele.

Građevinska linija dogradnje prema susjednim parcelama je na min. 3,0m ili na manjem odstojanju uz prethodnu saglasnost susjeda.

Kote koje su date u nivelacionom planu nijesu uslovne. Detaljnim snimanjem terena i izradom glavnih projekata saobraćajnica moguće su manje korekcije kota iz plana na način da se obezbijedi odvođenje atmosferskih voda sa lokacije principom samoodvodnjavanja.

Vertikalni gabarit definisan je spratnošću označenom na grafičkom prilogu kao granična spratnost, do koje se objekat može graditi.

Urbanistički parametri se računaju u skladu sa Pravilnikom o bližem sadržaju i formi planskog dokumenta /kriterijumima namjene površina /elementima urbanističke regulacije i jedinstvenim grafičkim simbolima, Ministarstva uređenja prostora i zaštite životne sredine (Sl.list CG br.24/10 i 33/14) kao i Pravilnikom o načinu obračuna površine i zapremine objekata (Sl. list CG br. 47/13) i Crnogorskim standardom MEST EN 15221-6.

STANOVANJE MALE GUSTINE

OPŠTE SMJERNICE

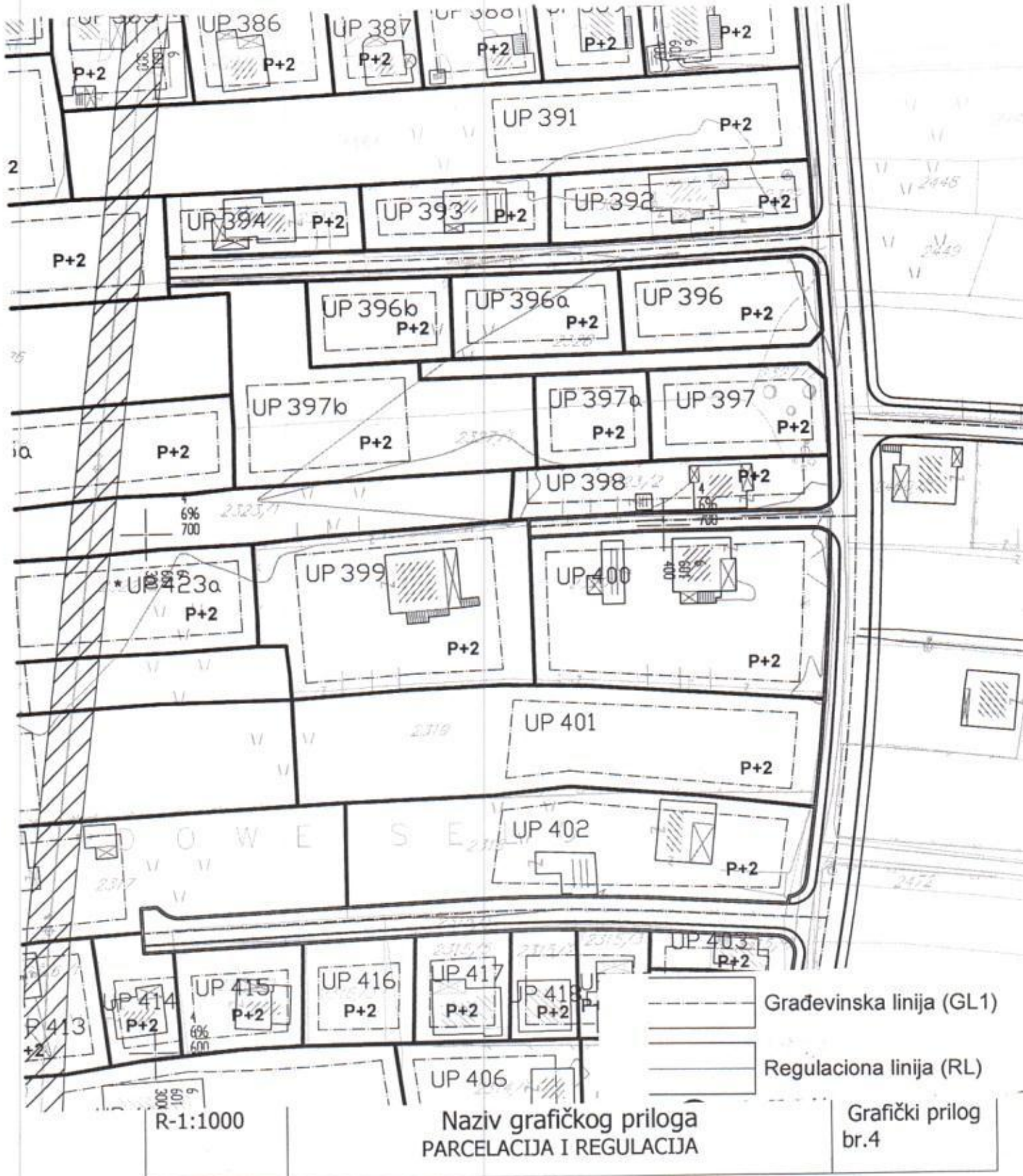
- Maksimalni indeks zauzetosti je 0.3
- Maksimalni indeks izgrađenosti je 0.9
- Maksimalna BGP objekata za stanovanje je 500 m² sa najviše 4 stambene jedinice.
- Maksimalna površina prizemlja je 200 m².
- Maksimalna spratnost objekata je P+2.

Na području DUP-a površine za stanovanje su definisane sljedećim urbanističkim parametrima:

- Za urbanističke parcele površine do 666,66 m² maksimalni indeks zauzetosti je 0.30, dok maksimalni BGP objekta iznosi 500,00 m².
- Za parcele veće od 666,66 m² ovi parametri se ne primjenjuju, već je maksimalna površina prizemlja objekta 200,00 m², a maksimalna BGP objekta iznosi 500,00 m².
- Za urbanističke parcele čije prostorne mogućnosti ne dozvoljavaju primjenu prethodno navedenih pravila, planski parametri su definisani u skladu sa konkretnim uslovima urbanističke parcele.
- U površinama za stanovanje mogu se dozvoliti i prodavnice (do 450m²) i zanatske radnje (do 150m²) koje ni na koji način ne ometaju osnovnu namjenu i koje služe svakodnevnim potrebama stanovnika područja, poslovne djelatnosti koje se mogu obavljati u stanovima, kao i ugostiteljski objekti (do 250m²) i manji objekti za smještaj, objekti za upravu, vjerski objekti, objekti za kulturu, zdravstvo i sport i ostali objekti društvenih djelatnosti koji služe potrebama stanovnika područja.
- Krovove stambenih objekata raditi kose, dvovodne ili viševodne a daje se mogućnost projektovanja ravnog krova. Projektovanje mansardnog krova nije dozvoljeno.

Sekretarijat za planiranje
prostora i održivi razvoj
Sektor za izgradnju i
legalizaciju objekata
Broj: 08-352/19-3547
Podgorica, 22.10.2019. godine

DUP 'Dahna 2"
Urbanistička parcela UP 397a



2328

40304

39897

99

65

643

55

66

UP

39

670

56

67

68

578

34

UP

398

2323/2

Makadami put

81807973

UP 396a

UP 3

P+2

2328

7475

4738

32

31

UP 3973a

P+2

2327/1

2938

4041

3849

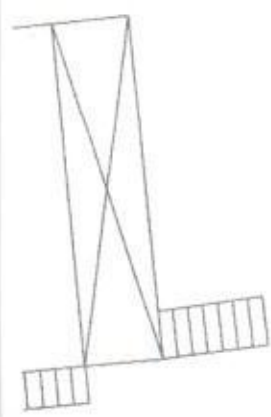
UP 398

4403356

384830

4403374

4029



UP 400

400

2328

Sekretarijat za planiranje
prostora i održivi razvoj
Sektor za izgradnju i
legalizaciju objekata
Broj: 08-352/19-3547
Podgorica, 22.10.2019. godine

DUP 'Dahna 2"
Urbanistička parcela UP 397a

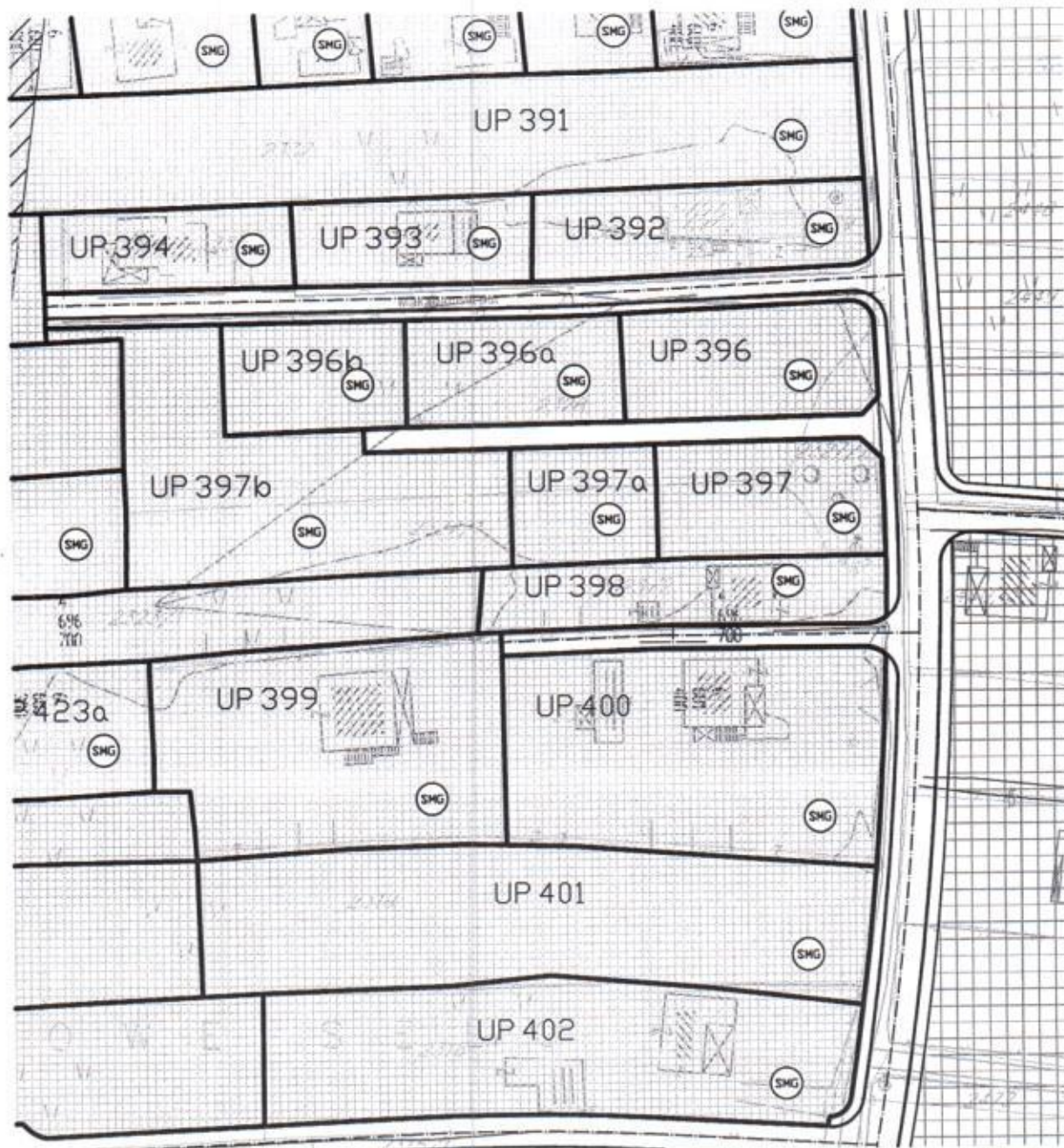
62	6601394.722	4696723.794
63	6601394.587	4696726.907
64	6601393.232	4696726.872
65	6601378.528	4696726.578
66	6601378.574	4696722.727
67	6601378.671	4696714.705
68	6601394.823	4696715.374

Naziv grafičkog priloga
PARCELACIJA I REGULACIJA SA KOORDINATAMA
PRELOMNIH TAČAKA GRADJEVINSKIH LINIJA

Grafički prilog
br.6

Sekretarijat za planiranje
prostora i održivi razvoj
Sektor za izgradnju i
legalizaciju objekata
Broj: 08-352/19-3547
Podgorica, 22.10.2019. godine

DUP "Dahna 2"
Urbanistička parcela UP 397a



Površine za stanovanje

R-1:1000

Naziv grafičkog priloga
NAMJENA POVRŠINA

Grafički prilog
br.3

Sekretarijat za planiranje
prostora i održivi razvoj
Sektor za izgradnju i
legalizaciju objekata
Broj: 08-352/19-3547
Podgorica, 22.10.2019. godine

DUP "Dahna 2"
Urbanistička parcela UP 397a

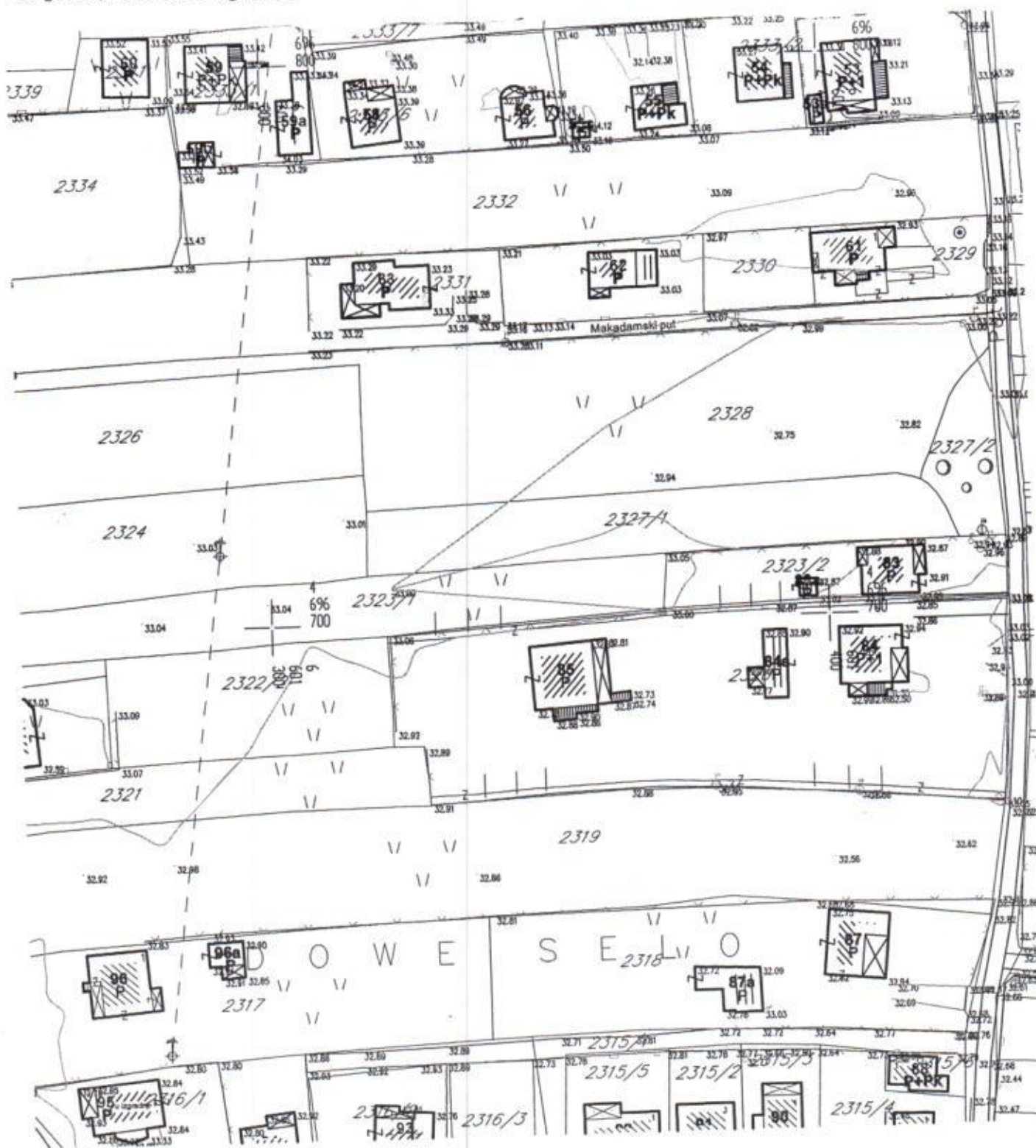
30	6601375.709	4696711.56
31	6601375.574	4696722.691
32	6601375.493	4696729.518
33	6601353.455	4696729.077
34	6601353.324	4696732.574
35	6601332.384	4696731.785
36	6601431.854	4696727.687
37	6601428.536	4696730.684
38	6601397.457	4696729.982
39	6601397.721	4696723.877
40	6601397.858	4696712.487
41	6601402.47	4696712.68
42	6601423.56	4696712.95
43	6601430.494	4696713.008
44	6601432.239	4696713.023
45	6601432.1	4696720.356
46	6601397.223	4696729.977
47	6601393.163	4696729.872
48	6601375.709	4696711.58
49	6601397.858	4696712.497
50	6601304.668	4696765.518

Naziv grafičkog priloga
PARCELACIJA I REGULACIJA SA KOORDINATAMA
PRELOMNIH TAČAKA URBANISTIČKIH PARCELA

Grafički prilog
br.5

Sekretarijat za planiranje
prostora i održivi razvoj
Sektor za izgradnju i
legalizaciju objekata
Broj: 08-352/19-3547
Podgorica, 22.10.2019. godine

DUP 'Dahna 2"
Urbanistička parcela UP 397a



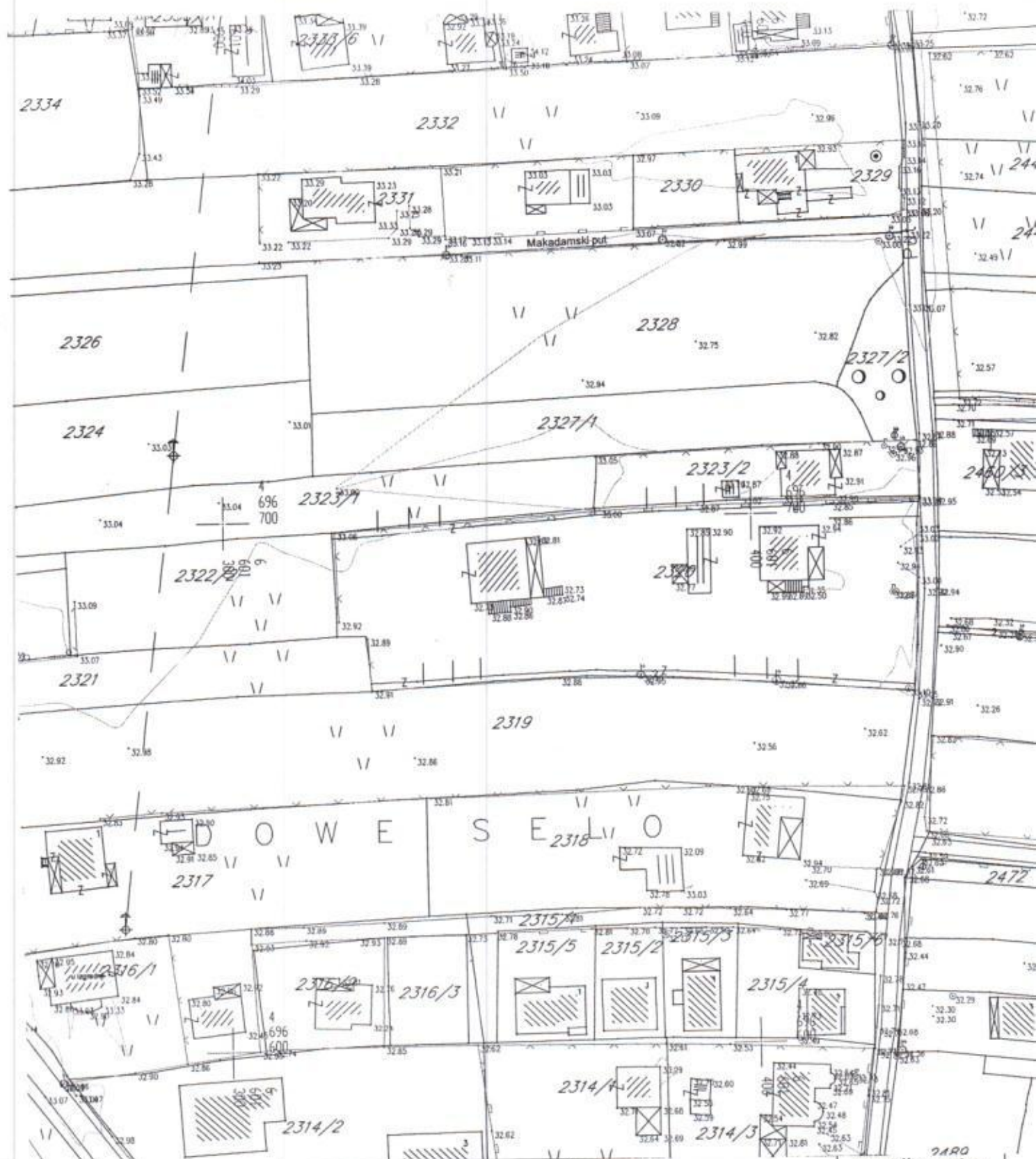
R-1:1000

Naziv grafičkog priloga
ANALIZA POSTOJEĆEG STANJA

Grafički prilog
br.2

Sekretarijat za planiranje
prostora i održivi razvoj
Sektor za izgradnju i
legalizaciju objekata
Broj: 08-352/19-3547
Podgorica, 22.10.2019. godine

DUP 'Dahna 2'
Urbanistička parcela UP 397a



R-1:1000

Naziv grafičkog priloga
GEODETSKA PODLOGA

Grafički priloga
br.1



UPRAVA ZA NEKRETNINE

PODRUČNA JEDINICA
PODGORICA

Broj: 101-956-50146/2019

Datum: 25.09.2019.

KO: DAJBABE

Na osnovu člana 173 Zakona o državnom premjeru i katastru nepokretnosti ("Sl. list RCG" br. 29/07, "Sl. list CG" br. 73/10, 032/11, 040/11, 043/15, 037/17 i 17/18), postupajući po zahtjevu SEK.ZA IZGR.I LEGALIZACIJU 08-352/19-3547 956-101-4567/19, , za potrebe izdaje se

LIST NEPOKRETNOSTI 3828 - PREPIS

Podaci o parcelama									
Broj	Podbroj	Broj zgrade	Plan Skica	Datum upisa	Potes ili ulica i kućni broj	Način korišćenja Osnov sticanja	Bon. klasa	Površina m ²	Prihod
2327	4		39 55	27/12/2016	SULJOVAC	Njiva 2. klase KUPOVINA		252	3.33
2328	5		39 55	27/12/2016	SULJOVAC	Livada 2. klase KUPOVINA		148	0.98
Ukupno								400	4.30

Podaci o vlasniku ili nosiocu			
Matični broj - ID broj	Naziv nosioca prava - adresa i mjesto	Prava	Obim prava
2708988283010	POPOVIĆ LJUBOMIR VELIBOR KOLAŠIN PLANA Podgorica	Svojina	1/1

Ne postoje tereti i ograničenja.

Naplata takse je oslobođena na osnovu člana 17 Zakona o administrativnim taksama ("Sl. list CG, br. 18/19). Naplata naknade oslobođena je na osnovu člana 174 Zakona o državnom premjeru i katastru nepokretnosti ("Sl. list RCG" br. 29/07, "Sl. list CG" br. 73/10, 032/11, 040/11, 043/15, 037/17 i 17/18).



Marko Bulatović, dipl. prav

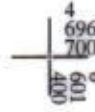
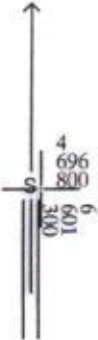
CRNA GORA
UPRAVA ZA NEKRETNINE
PODRUČNA JEDINICA: PODGORICA
Broj: 956-101-4567/19
Datum: 14.10.2019.



Katastarska opština: DAJBABE
Broj lista nepokretnosti: 3828
Broj plana: 16
Parcela: 2327/4, 2328/5

KOPIJA PLANA

Razmjera 1: 1000



IZVOD IZ DIGITALNOG PLANA
Obradio:



10. Priklučenje predmetnog objekta na tk mrežu investitor će izvesti prema grafičkom prilogu ovih uslova. Tk instalacije projektovati i izvesti u skladu sa vežećim propisima i standardima i na iste pribaviti saglasnost od nedležnog preduzeća.

Dostavljeno:

- Podnosiocu zahtjeva
- U spise predmeta
- a/a

	OBHRAĐIVAČI URBANISTIČKO-TEHNIČKIH USLOVA:	
	Arh.Samira Vesnić,dipl.ing.	
	Vlatko Mijatović,tehničar	Влатко Мijatović
	OVLAŠĆENO SLUŽBENO LICE II ZA IZGRADNJU I LEGALIZACIJU OBJEKATA	
	M.P.	Potpis ovlašćenog službenog lica 
	PRILOZI	
	<ul style="list-style-type: none"> -Grafički prilozi iz planskog dokumenta -tehnički uslovi u skladu sa posebnim propisom -List nepokretnosti i kopija plana -Dokaz o uplati naknade za izdavanje utu-a 	<p>Tehnički uslovi priključenja broj 113UP1-095/19-10649 od 21.05.2019.god. od "Vodovod i kanalizacija" d.o.o. Podgorica</p> <p>List nepokretnosti 3828-prepis broj 101-956-50146/2019 od 25.09.2019.god. i kopija plana broj 956-101-4567/19 od 14.10.2019.god.</p> <p>Uplatnica za naknadu od 50€ od 20.09.2019.god.</p>

Sekretarijat za planiranje
prostora i održivi razvoj
Sektor za izgradnju i
legalizaciju objekata
Broj: 08-352/19-3547
Podgorica, 22.10.2019. godine

DUP 'Dahna 2"
Urbanistička parcela **UP 397a**

Sekretarijat za planiranje prostora i održivi razvoj, na osnovu Zakona o planiranju prostora i izgradnji objekata ("Sl.list CG" br.64/17), Uredbe o povjeravanju dijela poslova Ministarstva održivog razvoja i turizma jedinicama lokalne samouprave ("Službeni list Crne Gore" br.087/18 od 31.12.2018.godine), i podnjetog zahtjeva Popović Velibora izdaje:

URBANISTIČKO-TEHNIČKE USLOVE za izradu tehničke dokumentacije

za izgradnju objekta stanovanja male gustine na urbanističkoj parceli UP 397a u zahvatu Detaljnog urbanističkog plana "DAHNA 2" usvojen od strane SO Podgorice Odlukom broj 02-030/18-700 od 12.09.2018. godine.

PODNOŠILAC ZAHTJEVA: Popović Velibor

POSTOJEĆE STANJE:

Urbanistička parcela broj UP397a, definisana je na grafičkim priložima plana kao neizgrađena na katastarskim parcelama broj 2327/4 i 2328/5 KO:Dajbabe.List nepokretnosti i kopija plana čine sastavni dio ovih uslova.

PLANIRANO STANJE:

Urbanistička parcela **UP 397a** definisana je koordinatnim tačkama na grafičkom prilogu „Parcelacija“ i "Koordinate tjemena urbanističkih parcela", i površine je 392m² prema analitičkim podacima plana. Građevinske linije definisane su na grafičkom prilogu "Koordinate tjemena građevinskih linija"

Građevinska linija definiše granicu iznad i ispod površine zemlje do koje se može graditi objekat i definisana je grafički i opisno.Građevinska linija za nove objekte je linija do koje je dozvoljena gradnja i unutar koje se objekat razvija i oblikuje. Definisana je u odnosu na saobraćajnice i u odnosu na liniju urbanističke parcele susjeda, što omogućava očitavanje neophodnih elemenata za prenošenje na teren.

Građevinska linija uz frekventnije saobraćajnice data je na 5m od granice urbanističke parcele, dok je uz manje frekventne saobraćajnice i kolske pješačke površine, građevinska linija na 3m od granice urbanističke parcele.

Građevinska linija prikazana na grafičkim priložima koja prelazi preko postojećih objekata se odnosi na novu gradnju i dogradnju na urbanističkim parcelama. Nadgradnja postojećih objekata, koji se ovim