

- Delatnosti koje su u kombinaciji sa stanovanjem moraju biti kompatibilne sa istim odnosno da ne ugrožavaju funkciju stanovanja i životne sredine. Pre svega to su trgovina, ugostiteljstvo, usluge i slični sadržaji koji služe svakodnevnim potrebama stanovnika.
- Objekte postavljati kao:
  - slobodnostojeće na parceli. U okviru većih parcela moguće je formirati niz od više lamela pri čemu se objekat može postaviti i na granicu susedne parcele kao dvojni uz prethodnu saglasnost suseda s tim što oba objekta moraju predstavljati oblikovnu i prostornu celinu.
  - Objekte u prekinutom nizu koji je formiran od grupacija od po dva ili tri objekta koji sa prodorima u vidu staza ili slobodnih zelenih površina formiraju niz (ilustrativni prikaz formiranja niza dat je u grafičkim priložima)
  - Objekte u nizu koji je formiran od više međusobno povezanih stambenih jedinica gde je interpolacijom novih objekata definisan i učvršćen već započeti niz (ilustrativni prikaz formiranja niza dat je u grafičkim priložima)

• **Parametri gradnje:**

podblok	maksimalna spratnost	max. iz samo stanovanje		max. li samo stanovanje		max. iz stanovanje sa delatnostima		max. ii stanovanje sa delatnostima		min. udaljenost od granice susedne parcele
		parcela <400m <sup>2</sup>	parcela >400m <sup>2</sup>	parcela <400m <sup>2</sup>	parcela >400m <sup>2</sup>	parcela <400m <sup>2</sup>	parcela >400m <sup>2</sup>	parcela <400m <sup>2</sup>	parcela >400m <sup>2</sup>	
<b>a</b>	Su+P+1+Pk	0.5	0.3	1.0	0.8	0.7	0.5	1.2	1.0	1.5m
<b>d</b>	Su+P+1+Pk	0.5	0.3	1.0	0.8	0.7	0.5	1.2	1.0	1.5m

Gradnju do maksimalnih parametara moguće je vršiti fazno.

• **Parametri gradnje:**

podblok	maksimalna spratnost	max. Indeks zauzetosti	max. Indeks izgrađenosti	min. udaljenost od granice susedne parcele
<b>b</b>	Su+P+2+Pk	0.7	3.0	2.0m
<b>c</b>	Su+P+2+Pk	0.7	3.0	2.0m

- Maksimalna planirana spratnost u bloku **b** je do Su+P+2+Pk, osim u okviru UP 1b.50,1b.53,1b.55,1b.57 gde je do Su+P+1+Pk; u okviru UP 1b.54,1b.55 gde je do P+1+Pk; u okviru UP 1b.58 gde je do Su+P+1; u okviru UP 1b.61,1b.63 gde je do Su+P+Pk
- U objektu je moguća izgradnja podrumskih etaža (broj etaža pod zemljom nije ograničen) već je u skladu sa uslovima lokacije. Ukoliko je u suterenskoj etaži organizovano garažiranje ili tehnička prostorija ista ne ulazi u obračun BRGP.
- U grafičkim priložima dati su grafički i numerički podaci. Na nivou blokova definisane su građevinske linije. Nove objekte postavljati prema zadatim građevinskim linijama.
- Uređenje i ozelenjavanje slobodnih delova parcela vršiti u skladu sa uslovima datim u posebnoj poglavlju ovog plana pri čemu je poželjno rukovoditi se savremenim tendencijama, kako u izboru vrsta zelenila tako i materijalizaciji. Minimalan procenat ozelenjenosti je 30%.
- Parkiranje je planirano u okviru parcele, a garažiranje u okviru objekta u podblokovima b i c ili kao drugi isključivo prizemni objekat neparceli u podblokovima a i d. Potrebe za parkiranjem zadovoljiti prema normativima datim u okviru poglavlja „Saobraćajna infrastruktura”.
- Ograđivanje parcela i postavljanje pomoćnog objekta vršiti u skladu sa Odlukom o postavljanju odnosno građenju i uklanjanju pomoćnih objekata na teritoriji Glavnog grada Podgorice (“Sl.list Crne Gore – opštinski propisi”, br. 11/14 od 8.4.2014.god.)

## INFRASTRUKTURA

### STACIONARNI SAOBRAĆAJ

Normativi za parkiranje za osnovne grupe gradskih sadržaja:

- stanovanje na 1.000 m<sup>2</sup> - 15 pm (lokalni uslovi min. 12, a max. 18 pm)
- poslovanje na 1.000 m<sup>2</sup> - 30 pm (10-40 pm)
- hoteli na 1.000 m<sup>2</sup> - 10 pm (5-20 pm)
- trgovina na 1.000 m<sup>2</sup> - 60 pm (40-80 pm)
- restorani na 1.000 m<sup>2</sup> - 120 pm (40-200 pm)

Normativi prikazuju da su potrebe za parkiranjem 500 PA/1000 st1

### Uslovi

**Parkiranje i garažiranje putničkih vozila** u okviru javnih parking površina rešiti prema grafičkom prilogu gde su obeležena sva parking mesta za upravno parkiranje, dimenzija 2.5/5m i podužno parkiranje dimenzija 5.5x2.5m. U okviru posebnih urbanističkih parcela gde je predviđeno stanovanje srednje gustine, rešiti parkiranje u pripadajućim parcelama, sa preporukom da se za sve stambeno-poslovne objekte iznad 500m<sup>2</sup> parkiranje reši izgradnjom garaža u suterenu objekta. Podrazumeva se da za garažiranje u suterenu objekata treba predvideti rampe. Parkiranje se može organizovati na parcelama uz saobraćajnice kao ulično- podužno ili upravno parkiranje u nivou kolovoza. Ovakvi parkinzi moraju zadovoljavati prvenstveno potrebe javnih sadržaja.

Parkiranje u okviru plana treba da zadovolji sledeće normative i to:

- stanovanje na 1.000 m<sup>2</sup> - 15 pm (lokalni uslovi min. 12, a max. 18 pm)
- poslovanje na 1.000 m<sup>2</sup> - 30 pm (10-40 pm)
- trgovina na 1.000 m<sup>2</sup> - 60 pm (40-80 pm)
- hoteli na 1.000 m<sup>2</sup> - 10 pm (5-20 pm)
- restorani na 1.000 m<sup>2</sup> - 120 pm (40-200 pm)

Normativi prikazuju da su potrebe za parkiranjem 500 PA/1000 st1

Najmanje 5% parking mesta nameniti licima sa posebnim potrebama (u skladu sa važećim pravilnikom).

### ELEKTRO ENERGETIKA

Mjesto i način priključenja objekta na elektroenergetsku mrežu odrediće nakon izrade projektne dokumentacije stručne službe CEDIS-a.

### TELEKOMUNIKACIONA MREŽA:

Shodno članu 26 stav 2 Zakona o elektronskim komunikacijama ( Službeni list 50/08 ) investitor mora graditi pretplatničke komunikacione kablove, kablove za ka-blovsku distribuciju i zajednički antenski sistem.

TK mrežu projektovati odnosno izvesti prema : Pravilniku o tehničkim i drugim uslovima za projektovanje, izgradnju i korišćenje elektronske komunikacione mreže, elektronske komunikacione infrastrukture i povezane opreme u objektima (Sl.list CG broj 41/15).

### HIDROTEHNIKA

Hidrotehničke instalacije projektovati i izvesti u skladu sa uslovima JP "VODOVOG I KANALIZACIJA" u prilogu ovih UTU.

Eventualnu etapnost građenja objekta treba predvideti tehničkom dokumentacijom.

Poslednja etaža se može izvesti i kao puna sa ciljem boljeg oblikovanja i korišćenja objekta. Krovovi se mogu izvesti kao kosi dvovodni ili četvorovodni, a kod komplikovanijih objekata i kombinovani, nagib krovnih ravni je 20-26° i u funkciji odabranog krovnog pokrivača. Krovni pokrivač je crep, eternit, tegola ili neki drugi kvalitetan savremeni materijal. Ukoliko je završna etaža puna krovovi se mogu izvesti i ravni uz primenu kvalitetnih materijala i mogućnost ozelenjavanja.

Gde postoje tehničke mogućnosti, pored planiranih, ostavlja se mogućnost za korišćenje podkrovnih prostora za stanovanje u nepromenjenom spoljnjem gabaritu objekta (ukoliko su veliki rasponi objekta uslovlili visok tavanjski prostor i sl.)

Obrada prozorskih otvora i vrata drvetom ili al.bravarija odnosno PVC, u beloj boji ili u boji koja je u skladu sa arhitekturom i materijalizacijom objekta. Za prozorske otvore se preporučuje odnos širina/visina 1/1.5.

Postojeće zelenilo na parcelama maksimalno sačuvati i oplemeniti. Ozelenjavanje vršiti autohtonim vrstama u skladu sa uslovima datim u posebnom poglavlju ovog plana.

Ograde oko parcele i kapije, kao elemente arhitekture objekta i uređenja dvorišta pažljivo osmisliti i uskladiti sa opštom slikom objekta i okoline. Preporučuje se izrada ograde od ukrasnog zelenila visine oko 1 metar ili transparentne ograde od kovanog gvožđa, eventualno sa manjim soklom zidanim u kamenu. Oblik i dizajn ograde uskladiti sa odgovarajućim elementima objekta i kapije.

Projekat objekta i uređenje parcele prema ulici raditi prema urbanističko – tehničkim uslovima. Za postojeće objekte na kojima je predviđena određena intervencija, korisnik je u obavezi da dostavi nadležnom organu na uvid snimljenu arhitektonsku strukturu objekta i njegov odnos prema susedima, što je posebno značajno kod objekata koji se dodiruju.

Sve priključke raditi prema UTU iz plana i uslovima priključka dobijenim od nadležnih komunalnih organizacija.

Svi objekti moraju biti izgrađeni prema važećim propisima za građenje u seizmičkim područjima.

Obzirom da se radi o vrlo važnom prostoru grada, ostavlja se mogućnost da u rešavanju mogućih problema, nastalih u procesu sprovođenja plana, nadležni organ zadužen za sprovođenje plana može formirati stručno telo čiji član obavezno mora biti i Obra|ivač, odnosno autor plana.

## UTU ZA BLOKOVE

Urbanističke parcele **1b.72** su u okviru **bloka 1, podblok b**, sa namjenom "POVRŠINE ZA STANOVANJE".

- **BLOK 1 (podblok a,b,c,d)**

### Stanovanje

- Stanovanje je definisano kao pretežna namena i to kao porodično u okviru blokova **a** i **d** i u okviru bloka **b** na UP 1b.50, 1b.53, 1b.54, 1b.55, 1b.56, 1b.57, 1b.58, 1b.61, 1b.63. U okviru ostalog dela bloka **b** i u okviru bloka **c** se planira višeporodično stanovanje. U okviru stanovanja kao pretežne namene moguća je organizacija stanovanja ili stanovanja i delatnosti. Delatnosti se mogu organizovati u kombinaciji sa stanovanjem u istom objektu i to u prizemnim etažama (odnosno suteranima zavisno od konfiguracije terena) eventualno na spratu s tim da ne zauzimaju više od 30% ukupne površine objekta. Realizacija dela prostora opredeljenog za delatnosti je fazna i prepušta se investitoru.

Kota poda prizemlja postojećeg objekta se zadržava i uređenje terena oko objekta prilagođava njoj. Kod novih objekata kota poda prizemlja za objekte stanovanja može biti od 0-1.0m, a za objekte u okviru kojih se obavljaju delatnosti maksimalno 0.2m od kote konačno uređenog i nivelisanog terena oko objekta, a koji je u funkciji planirane nivelacije saobraćajnice u kontaktu.

Ako se objekat nalazi na kosom terenu, ulaz u objekat može biti smešten na bilo kojoj visini, ili etaži objekta. Činjenicom da je ulaz po visini na nekoj drugoj visini ili etaži objekta, to se visini, ili etaži objekta ne daje pravo da bude smatrana prizemljem objekta i da se visine, ili etaže ispod nje smatraju etažama suterena (prvom, drugom, itd.), a iznad nje spratovima (+1... itd.). Različita pozicija uzlaza u zgradu po visini ne menja ovim odredbama određeni broj visina, ili broj etaža objekta.

## **OBLIKOVANJE PROSTORA I MATERIJALIZACIJA**

Rešavanjem zahteva korisnika za gradnjom ili intervencijom na postojećim objektima, uz striktnu kontrolu tehničke dokumentacije i realizacije, doprineće se unapređenju arhitektonskih i likovnih vrednosti samih objekata, a samim tim i ukupne slike naselja. Arhitektonski volumeni objekata moraju biti pažljivo projektovani sa ciljem dobijanja homogene slike naselja. Kako se radi uglavnom o stambenim objektima koji se implementiraju u već delimično izgrađeni prostor, novi objekti oblikovno i materijalizacijom treba da podrže i unaprede postojeći ambijent. Takođe oblikovanje i materijalizacija treba da podrže stambenu namenu objekta, a u skladu sa propisima za ovu vrstu objekata. Ukoliko se objekti interpoliraju u niz moraju biti arhitektonski ukomponovani u celinu ambijentalno vrednog dela naselja.

Fasade objekata kao i krovni pokrivači su predviđeni od kvalitetnog i trajnog materijala i kvalitetno ugrađeni.

U objektima u kojima se prizemlja koriste kao poslovni prostori isti enterijerski moraju biti obrađeni u skladu sa objektom u kome se nalaze. Izlozi treba da su u skladu sa susednim izlozima i u skladu sa arhitekturom konkretnog objekta.

Komercijalni natpisi i panoi moraju biti realizovani na visokom likovnom nivou.

Urbana oprema mora biti projektovana, birana i koordinirana sa pažnjom, posebno u okviru prostora gde se predviđa veće okupljanje.

Rasvetu prostora kolskih i pešačkih komunikacija treba izvesti pažljivo odabranim rasvetnim telima, sa dovoljnim osvetljajem za potrebe normalne funkcije prostora.

Visine objekata su date na grafiškim priložima kao spratnost objekata uz predpostavljen disciplinovan odnos korisnika, naročito kod novoplanirane gradnje, vodeći računa o susednim objektima i opštoj slici naselja i grada. Formiranje podkrovne etaže podrazumeva izgradnju nadzidka visine 1.20m.

U skladu sa konfiguracijom terena planirane su suterenske etaže koje se mogu koristiti prema potrebi korisnika. Izgradnja suterenske etaže je obavezujuća na strmim lokacijama i na lokacijama gde treba obezbediti parkiranje u okviru istih, na ostalim lokacijama izgradnja podrumске ili suterenske etaže nije obavezujuća i zavisi od potrebe korisnika.

U objektima višeporodičnog stanovanja podrumске ili suterenske etaže predviđene su za izgradnju garaža za potrebe stanara zgrade. Gde je to moguće podzemne građevinske linije se mogu proširiti do 80% površine parcele a radi obezbeđenja prostora za garažiranje što većeg broja automobila. Ulaz u garažu definišaće se u okviru urbanističke parcele a u zavisnosti od konfiguracije terena.

okolnog konačno uređenog i nivelisanog terena ili trotoara uz objekat do kote slemena ili venca ravnog krova.

Prema položaju u objektu etaže mogu biti podzemne i to je podrum i nadzemne, a to su suteran, prizemlje, sprat(ovi) i potkrovlje.

Oznake etaža su: **Po** (podrum), **Su** (suteran) **P** (prizemlje), **1 do N** (spratovi), **Pk** (potkrovlje).

U strukturi etaža podrum može imati jednu ili više etaža, suteran samo jednu. Prizemlje samo jednu etažu, takođe potkrovlje samo jednu etažu koja može biti smaknuta.

Podrum je podzemna etaža čiji vertikalni gabarit ne može nadvisiti relevantnu kotu terena, ako se radi o denivelisanom terenu, relevantnom kotom se smatra najniža kота konačno uređenog i nivelisanog terena oko objekta.

Suteran je nadzemna etaža kod koje se deo vertikalnog gabarita nalazi iznad kote konačno nivelisanog terena oko objekta. Suteran je etaža koja može biti na ravnom i denivelisanom terenu.

Kod suterana na ravnom terenu vertikalni gabarit ne može nadvisiti kotu terena više od 1m konačno nivelisanog i uređenog terena oko objekta.

Suteran na denivelisanom terenu je sa tri strane ugrađen u teren, s tim što se kота poda suterana na jednoj strani objekta poklapa sa kotom terena ili odstupa od kote terena maksimalno 1m.

Potkrovlje je etaža ispod kosog krova a nalazi se iznad poslednjeg sprata. Maksimalna visina nadzitka potkrovlja mora biti 1.2m na mestu gde se građevinska linija potkrovlja i sprata poklapaju.

**Najveća visina etaže** za obračun visine građevine, merena između gornjih kота međуетаžnih konstrukcija iznosi:

- za garaže i tehničke prostorije do 3,0 m odnosno u skladu sa potrebama tehničke prostorije;
- za stambene etaže do 3,5 m;
- za poslovne etaže do 4,5 m;
- izuzetno za osiguranje prolaza za pristup interventnih i dostavnih vozila, najveća visina prizemne etaže na mestu prolaza iznosi 4,5 m.

**Maksimalno dozvoljeni kapacitet objekta** definisan je površinom pod objektom i bruto građevinskom površinom objekta.

*Površinu pod objektom* čini zbir površina prizemlja svih objekata na urbanističkoj parceli.

*Bruto građevinsku površinu parcele* čini zbir bruto površina svih izgrađenih etaža (podzemnih i nadzemnih) svih objekata na parceli. Površina obuhvaćena erkerima, lođama i balkonima deo je bruto razvijene građevinske površine definisane planskim parametrima za tretiranu parcelu. U proračun bruto građevinske površine sve etaže uračunavaju se sa 100% (uključujući i suteranske, podrumске i potkrovlne etaže).


U bruto građevinsku površinu ne uračunavaju se delovi podzemnih etaža koji služe za obezbeđenje kapaciteta mirujućeg saobraćaja, servisni prostori neophodni za funkcionisanje podzemne garaže i tehnički sistemi objekta.

**Indeks zauzetosti zemljišta** je parametar koji pokazuje zauzetost građevinskog zemljišta na nivou urbanističke parcele. U zauzetost parcele uključene su površine pod objektima. U zauzetost parcele ne uključuju se površine pod stazama, bazenima i drugim mobilijarom.

**Indeks izgrađenosti zemljišta** je parametar koji pokazuje intenzitet izgrađenosti, odnosno iskorišćenosti građevinskog zemljišta na nivou urbanističke parcele i bloka.

CRNA GORA  
GLAVNI GRAD- PODGORICA  
Sekretarijat za planiranje  
prostora i održivi razvoj  
br.08-352/19-3795  
Podgorica ,28.11.2019. god.


DUP "GORICA C " PODGORICA  
UTU ZA UP 1b.72 , blok1, podblok b  
PODNOŠILAC ZAHTJEVA :  
RADUNOVIĆ MIRJANA, Podgorica



Zelenilo stambenih objekata i blokova



Zelenilo poslovnih objekata



Zelenilo vjerskih objekata

PEJZAŽNO UREDJENJE

broj priloga:  
8

- Nosivost terena;
- Seizmički parametri:

Na osnovu navedenih kriterijuma tereni urbanog područja Podgorice, Golubovaca i Tuzi su izrejonirani na četiri kategorije. **Predmetni zahvat pripada:**

**PRVOJ KATEGORIJI - tereni bez ograničenja za urbanizaciju**

Klimatski uslovi su, kao i na celoj teritoriji grada, povoljni za gradnju tokom cele godine. Pri izgradnji, odnosno planiranju objekata treba voditi računa o nepovoljnim uslovima vetra, sunca i kiše.

## PLANIRANO STANJE -UTU

### OPŠTI URBANISTIČKO TEHNIČKI USLOVI I SMJERNICE ZA IZGRADNJU OBJEKATA

- **Parcelacija**

Za organizaciju planiranih sadržaja obezbeđena je pripadajuća parcela kao osnovna urbanistička celina za koju će se izdavati Urbanističko tehnički uslovi.

Sastavni deo ovog planskog akta su grafički prilozi „Smernice za sprovođenje planskog dokumenta” i „Plan parcelacije, regulacije i UTU”, na kojima su prikazane granice novoformiranih parcela.

Osnov za parcelaciju bila je postojeća parcelacija, postojeći način korišćenja prostora i mreža postojećih i novoplaniranih saobraćajnica.

Urbanistička parcela mora imati površinu i oblik koji omogućava izgradnju i korišćenje parcele i objekta saglasno planskom dokumentu, standardima i normativima.

Urbanistička parcela može obuhvatiti i više katastarskih parcela, a može se formirati i od dela konkretne parcele (slučajevi deljenja postojeće parcele u cilju omogućavanja izgradnje novog objekta) uz poštovanje kriterijuma jedan objekat na parceli i direktna pristupačnost sa javne komunikacije. Planirana urbanistička parcela može se poklopiti sa katastarskom ukoliko za to postoje mogućnosti a prema podacima o parceli dobijenim od nadležne službe. Moguće je izvršiti udruživanje urbanističkih parcela u okviru vlasništva.

Parcelacija je definisana Planom parcelacije. U grafičkom prilogu su dati svi potrebni analitičko geodetski elementi za obeležavanje urbanističkih parcela.

- **Regulacija i nivelacija**

**Namena parcele** definiše namenu i sadržaje koji se na urbanističkoj parceli mogu organizovati, a što je detaljnije opisano u okviru urbanističkih uslova za svaku namenu ponaosob.

Pretežna namjena je stanovanje.

Uz stanovanje kao pretežnu namenu moguća je organizacija sadržaja u funkciji trgovine, ugostiteljstva, usluga, administracije, kao i drugih sadržaja koji mogu podržati stanovanje kao primarnu namenu. Delatnosti se mogu organizovati u prizemljima objekata (odnosno suteranima zavisno od konfiguracije terena) eventualno na spratu s tim da ukoliko su u kombinaciji sa stanovanjem ne zauzimaju više od 30% površine objekta.

**Regulaciona linija** je linija koja deli javnu površinu od površina namenjenih za druge namene.

Rastojanje između dve regulacione linije definiše profil saobraćajno infrastrukturnog koridora. Regulaciona linija je predstavljena na grafičkim prilozima „Plan parcelacije, regulacije i nivelacije”, „Plan saobraćaja, nivelacije i regulacije” i „Smernice za sprovođenje planskog dokumenta”.

**Građevinska linija** je linija na zemlji (GL 1) i predstavlja liniju do koje se može graditi.

**Vertikalni gabarit**, ovim planskim dokumentom, određen je kroz dva parametra.

Prvi parametar definiše spratnost objekta - kao broj nadzemnih etaža, a drugi parametar predstavlja maksimalno dozvoljenu visinu objekta koja se izražava u metrima i znači distancu od najniže kote

- ubrzanje tla $Q_{max}(q)$	0,188
- intenzitet u I (MCS)	VIII° MCS

#### ***o Klimatske karakteristike***

Klima Podgorice je klasifikovana kao mediteranska klima sa toplim i suvim letima i umereno hladnim zimama. Iako se grad nalazi na oko 50 km udaljenosti od Jadranskog mora, blizina Dinarskih Alpa na severu menja njegovu klimu. Srednje godišnje padavine iznose 1.544 mm. Blizina Jadranskog mora i uticaj planinskog zaleđa rezultira pojavom izmenjenog sredozemnog tipa klime sa svojim specifičnim karakteristikama, toplim i vrućim letima i blagim i kišovitim zimama.

Temperatura prelazi 25°C u oko 135 dana godišnje. U Podgorici srednja godišnja temperatura je 15.5°C sa srednjom minimalnom od 5°C u januaru i srednjom maksimalnom od 26.7°C u julu. Podgorica je jedan od najtoplijih gradova u Evropi.

Broj kišnih dana je oko 115, a onih sa jakim vetrom oko 60. Periodični, ali jak severni vetar ima uticaj na klimu zimi.

Grad sa svojom strukturom i raznovrsnošću ljudskih aktivnosti menja životnu sredinu i prirodno klimatsko stanje. Kao rezultat toga nastaje mnoštvo mikroklimatskih jedinica, a sam grad dobija karakterističnu lokalnu klimu.

Prosečna relativna vlažnost za Podgoricu iznosi 63.6%.

#### ***o Hidrološke i hidrogeološke karakteristike***

Na području Podgorice se nalaze najveći vodeni resursi Crne Gore: podzemne vode zetsko-bjelopavličkog basena; podzemne izdani koje hrane izvore i izvorišta u slivovima Morače, Cijevne i Lima; stajaće vode – Skadarsko, Rikavačko i Bukumirsko jezero, Mutno jezero i Jezerce; tekuće vode – deo slivova gornje Tare i gornjeg Lima, sliv Morače, donji tok reke Cijevne i samo ušće reke Zete u Moraču, izvorište Mareza – rečica Trešenica, reke Matica i Sitnica.

*Podzemne vode* - Vode u podzemlju Zetske ravnice, od Zlatice do priobalja Skadarskog jezera, su velikog kapaciteta, a njihova čistota je svakim danom sve ugroženija, što limitira mogući obim ekonomske valorizacije. Gledajući od severa ka jugu, odnosno od Zlatice ka Skadarskom jezeru, skoro proporcionalno kvalitet voda se ugrožava (gradske i prigradske naseobine, KAP, pesticidi i drugo).

*Rečni vodotoci* - poseduju različite ekonomske potencijale: hidroenergetske, turističke, komercijalizacija voda (voda kao roba), voda za navodnjavanje, voda za tekuću potrošnju i dr.

#### ***o Vegetacija***

Grad kao urbana sredina odlikuje se heterogenim staništima, te samim tim i prisustvom specifičnih biljnih i životinjskih vrsta.

Kada je u pitanju teritorija Glavnog grada, posebno značajnu pretpostavku za razvoj bogatog biodiverziteta predstavlja njegov geografski položaj, povoljni klimatski uslovi, blizina mora, kao i prisustvo značajnog broja rečnih tokova i jezera.

#### ***Ocena sa aspekta prirodnih karakteristika***

Za izradu karte podobnosti za urbanizaciju korišćen je niz kriterijuma i to:

- Nagibi terena;
- Dubina do podzemne vode;
- Litogenetske vrste stena i kompleksa i inženjersko-geološka svojstva stena i kompleksa;
- Stabilnost terena;



CRNA GORA  
 GLAVNI GRAD- PODGORICA  
 Sekretarijat za planiranje  
 prostora i održivi razvoj  
 br.08-352/19-3795  
 Podgorica ,28.11.2019. god.

DUP "GORICA C " PODGORICA  
 UTU ZA UP 1b.72 , blok1, podblok b  
 PODNOSILAC ZAHTJEVA :  
 RADUNOVIĆ MIRJANA, Podgorica



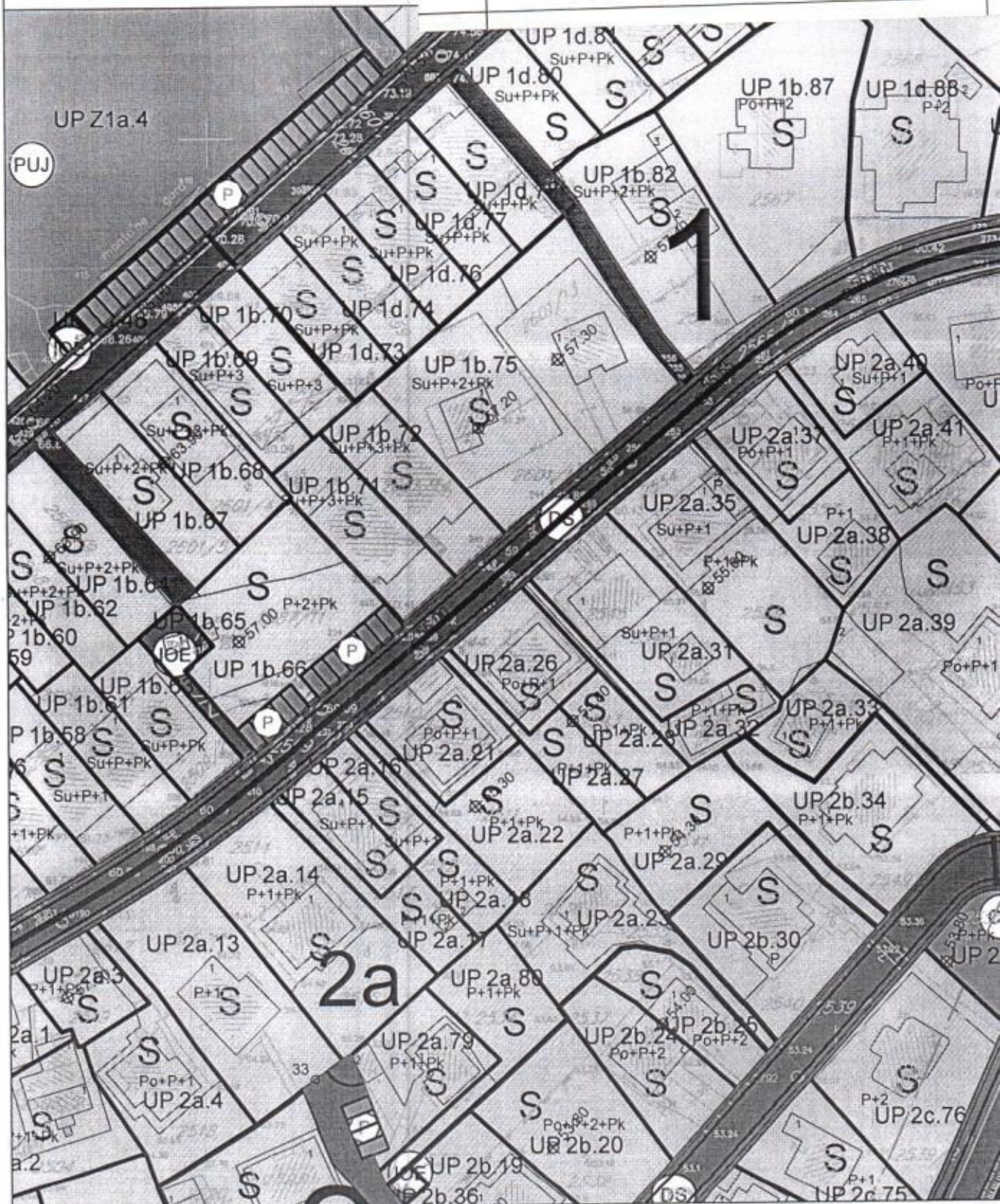
- |   |                                   |   |                           |
|---|-----------------------------------|---|---------------------------|
| ■ | Postojeće TK okno                 | ■ | Planirano TK okno         |
| — | Postojeća TK kanalizacija         | — | Planirana TK kanalizacija |
| ○ | Postojeći TK stubić               | ○ | Planirani TK stubić       |
| △ | Postojeći koncentracioni TK ormar | ○ | Planirani TK stubić       |

TK INSTALACIJE



CRNA GORA  
GLAVNI GRAD- PODGORICA  
Sekretarijat za planiranje  
prostora i održivi razvoj  
br.08-352/19-3795  
Podgorica ,28.11.2019. god.

DUP "GORICA C " PODGORICA  
UTU ZA UP 1b.72 , blok1, podblok b  
PODNOŠILAC ZAHTJEVA :  
RADUNOVIĆ MIRJANA, Podgorica



STANOVANJE

NAMJENA POVRŠINA

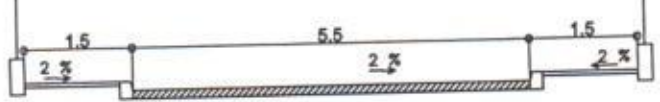
broj priloga:  
2

CRNA GORA  
 GLAVNI GRAD- PODGORICA  
 Sekretarijat za planiranje  
 prostora i održivi razvoj  
 br.08-352/19-3795  
 Podgorica ,28.11.2019. god.

DUP "GORICA C " PODGORICA  
 UTU ZA UP 1b.72 , blok1, podblok b  
 PODNOSILAC ZAHTJEVA :  
 RADUNOVIĆ MIRJANA, Podgorica



T9	6 605 294.72	4 700 773.20
----	--------------	--------------



DAOBRAĆAJ

broj priloga:  
**5**

## PODNOŠILAC ZAHTJEVA: RADUNOVIĆ MIRJANA , PODGORICA

### POSTOJEĆE STANJE LOKACIJE

Na osnovu lista nepokretnosti broj 4219 KO PODGORICA II i kopije plana , kat. parcela br. 2601/14 je u svojinu podnosioca zahtjeva i ista je neizgradjena .

U G listu nijesu evidentirana je zabiljezba o hipoteci .  
List nepokretnosti i kopija plana su sastavni dio ovih UTU .

### PRIRODNI USLOVI

#### • Inženjersko - geološke karakteristike

Teritorija – tereni Glavnog grada su složene geološke građe, kako sa aspekta stratigrafsko-litološko-facijalnog sastava, tako i sa aspekta geotektonskog sklopa, a što uslovljava inženjersko-geološke odlike terena. Te odlike se najbolje sagledavaju preko stepena vezivnosti, okamenjenosti i krutosti, savremenih geoloških procesa i pojava i u vezi s tim preko stabilnosti i nosivosti terena.

Prostor kojim je predmet razrade DUP-om „Gorica C“ je bez ograničenja za urbanizaciju.

Geološku građu ovog terena čine šljunkovi i peskovi neravnomernog granulometrijskog sastava i promenljivog stepena vezivosti. Nekada su to posve nevezani sedimenti, a nekad pravi konglomerati, praktično nestišljivi, koji se drže u vertikalnim odsjecima i u podkapinama i svodovima.

Navedene litološke strukture karakteriše dobra vodopropustljivost a dubina izdani podzemne vode svuda je veća od 4m od nivoa terena.

Nosivost terena kreće se od 120-200 kN/m<sup>2</sup>. Zbog neizraženih nagiba, čitav prostor terase spada u kategoriju stabilnih terena.

#### o Stepenu seizmičkog intenziteta

Sa makroseizmičkog stanovišta Podgorica se nalazi u okviru prostora sa vrlo izraženom seizmičkom aktivnošću. Prema Seizmološkoj karti SFRJ, u razmeri 1:100.000, gradsko područje je obuhvaćeno 8<sup>o</sup> MCS skale, kao maksimalnog intenziteta očekivanog zemljotresa za povratni period od 100 godina, sa verovatnoćom 63 %.

Parametri, seizmičnosti se odnose na tri karakteristična modela terena - konglomeratisane terase, tj. za model C1 gde je debljina sedimenata površinskog sloja (do podine) manja od 35 m,

- model C2 gde je ta debljina veća od 35 m.

Dobijeni parametri su sledeći:

Za I i II kategoriju terena:

- koeficijent seizmičnosti Ks      0,079 - 0,090
- koeficijent dinamičnosti Kd      1,00 > Kd > 0,47
- ubrzanje tla Q<sub>max</sub>(q)              0,288 - 0,360
- intenzitet u I (MCS)                IX<sup>o</sup> MCS

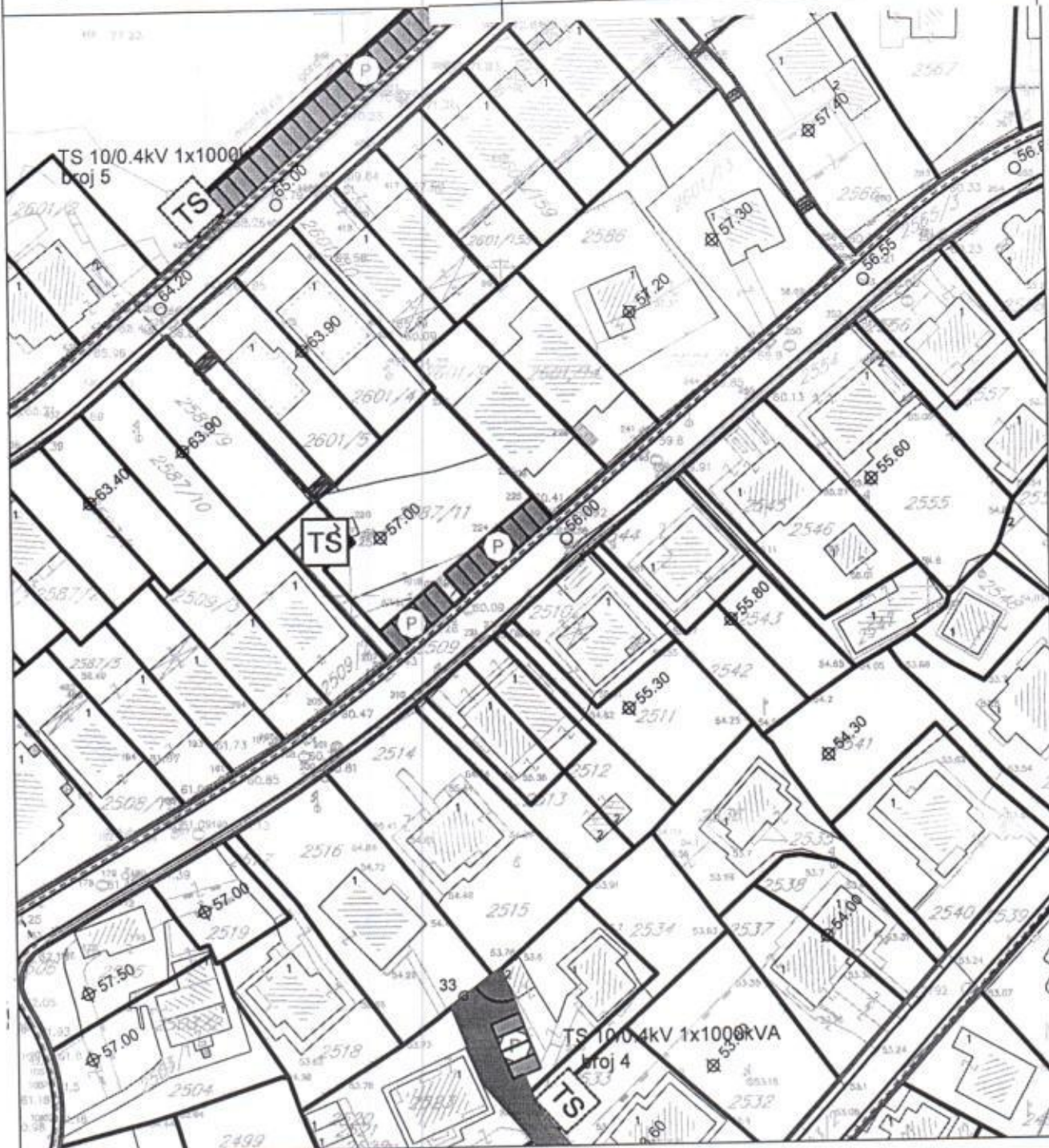
Za III kategoriju terena:

- koeficijent seizmičnosti Ks      0,045
- koeficijent dinamičnosti Kd

Kd = 0,33-1,00

CRNA GORA  
 GLAVNI GRAD- PODGORICA  
 Sekretarijat za planiranje  
 prostora i održivi razvoj  
 br.08-352/19-3795  
 Podgorica ,28.11.2019. god.

DUP "GORICA C " PODGORICA  
 UTU ZA UP 1b.72 , blok1, podblok b  
 PODNOSILAC ZAHTJEVA :  
 RADUNOVIĆ MIRJANA, Podgorica



Postojeće trafo stanice (TS)



Planirane trafo stanice (TS)

— Postojeći 110kV vod

- - - - - Planirani 10kV vod

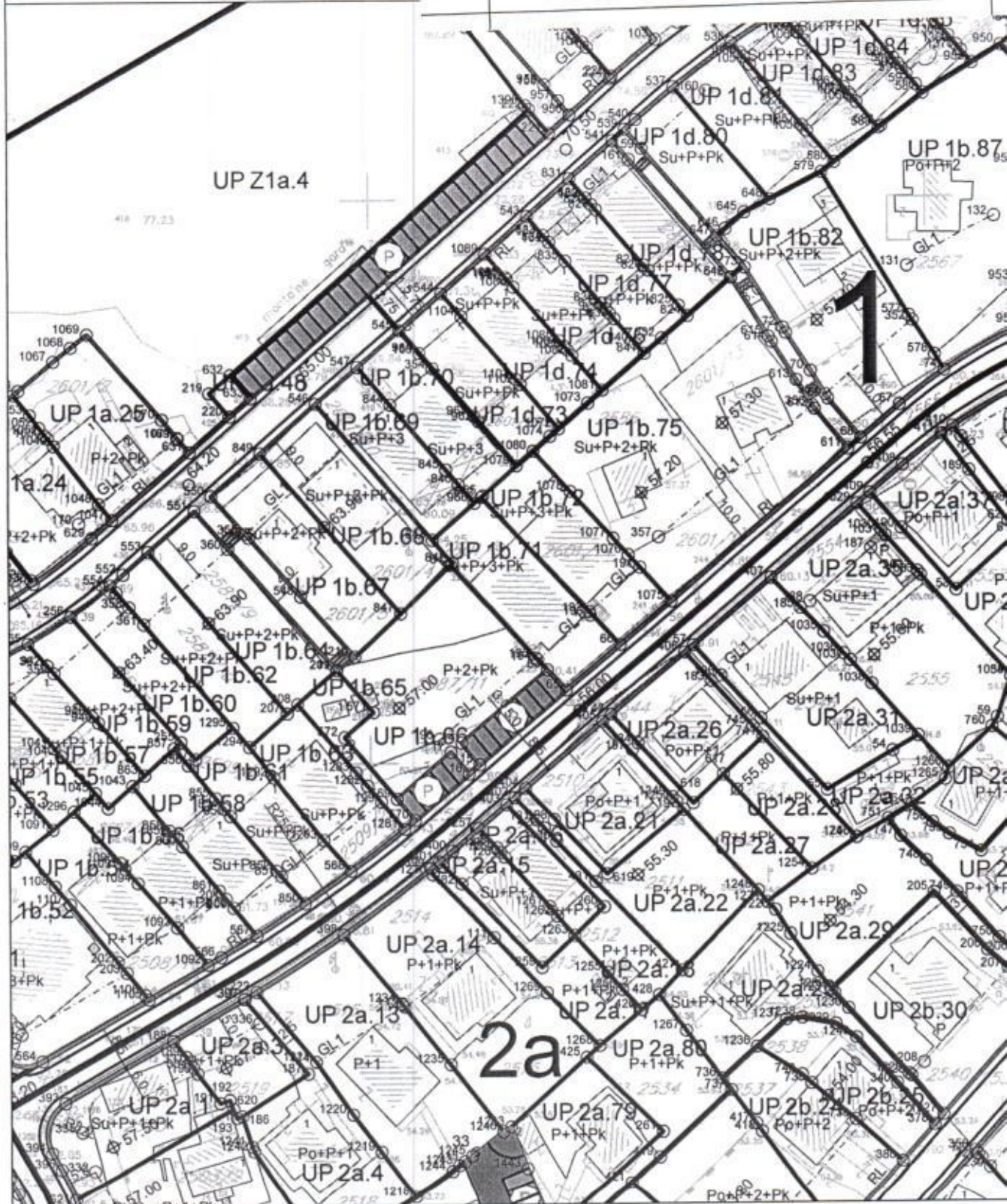
— Postojeći 10kV vod

- - - - - Planirani 1kV vod



CRNA GORA  
GLAVNI GRAD- PODGORICA  
Sekretarijat za planiranje  
prostora i održivi razvoj  
br.08-352/19-3795  
Podgorica ,28.11.2019. god.

DUP "GORICA C " PODGORICA  
UTU ZA UP 1b.72 , blok1, podblok b  
PODNOŠILAC ZAHTJEVA :  
RADUNOVIĆ MIRJANA, Podgorica



PARCELACIJA

broj priloga:  
3



CRNA GORA  
GLAVNI GRAD- PODGORICA  
Sekretarijat za planiranje  
prostora i održivi razvoj  
br.08-352/19-3795  
Podgorica ,28.11.2019. god.

DUP "GORICA C " PODGORICA  
UTU ZA UP 1b.72 , blok1, podblok b  
PODNOŠILAC ZAHTJEVA :  
RADUNOVIĆ MIRJANA, Podgorica

### KOORDINATE TAČAKA U.P

br.	Y	X
66	6605344.94	4700820.98
642	6605320.12	4700847.11
965	6605320.50	4700847.44
1075	6605354.02	4700828.61
1076	6605346.54	4700836.78
1077	6605343.85	4700839.71
1078	6605336.14	4700848.12
1079	6605326.54	4700852.67
1080	6605329.56	4700855.29

### KOORDINATE TAČAKA G.L.

br.	Y	X
191	6605348.59	4700834.53
192	6605339.40	4700826.81

KOORDINATE TAČAKA U.P. I G.L.

broj priloga:  
**4**

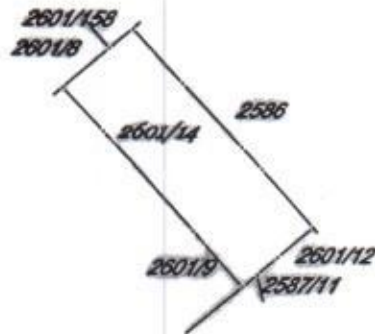
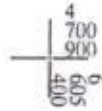
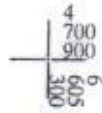
CRNA GORA  
UPRAVA ZA NEKRETNINE  
PODRUČNA JEDINICA: PODGORICA  
Broj:  
Datum: 27.11.2019.



Katastarska opština: PODGORICA II  
Broj lista nepokretnosti: 4219  
Broj plana: 29  
Parcela: 2601/14

# KOPIJA PLANA

Razmjera 1: 1000



IZVOD IZ DIGITALNOG PLANA

Obradio:

Projektnu dokumentaciju, reviziju tehničke dokumentacije uraditi u skladu sa Zakona o uređenju prostora i izgradnji objekata (» Sl.List CG«, broj 064/17 od 06.10.2017 godine) a u skladu sa Pravilnikom o načinu izrade, razmjeri i bližoj sadržini tehničke dokumentacije

**Obradio :**

**MILORAD LUKIĆ ,dipl.ing.gradj**



**PRILOZI:**

- Grafički prilozi iz DUP-a
- Uslovi JP " VODOVOD I KANALIZACIJA "
- List nepokretnosti i kopija katastarskog plana

**DOSATAVLJENO:**

- Podnosiocu zahtjeva
- A/a

**OVLAŠĆENO SLUŽBENO LICE II  
ZA IZGRADNJU LEGALIZACIJU OBJEKATA,**

**MILORAD LUKIĆ ,dipl.ing.gradj**



## PEJZAŽNO UREĐENJE

### Zelenilo stambenih objekata i blokova

Blokovsko zelenilo kao kategorija zelenih površina može se smatrati jednom od najvažnijih kategorija zelenila grada, a jedan od razloga je taj što se veliki deo aktivnosti gradskog stanovništva odvija upravo u stambenom bloku. Minimalan procenat zelenila je 30%. Prostor unutar stambenih blokova i objekata potrebno je oplemeniti zelenilom koje pored estetskih ima izražene i druge funkcije: socijalne, zaštitne, rekreacione i dr. U okviru ovog zelenila treba predvideti: pešačke staze, travnjake za igru i odmor, prostor za igru dece i rekreaciju odraslih, kao i zelenilo parking prostora i „niša“ za kontejnere. Pešačke komunikacije, staze i aleje na teritoriji stambenog bloka projektuju se vodeći računa o najkraćim pravcima ka glavnim sadržajima. U tom smislu otvorene površine bloka neophodno je, dobrom organizacijom prostora, učiniti prijatnim mestom, kako za igru dece, tako i za miran odmor odraslih, ali i prolaznicima, koji su upućeni ka nekim drugim sadržajima. Prilikom projektovanja voditi računa o izboru vrsta, osunčanosti, položaju drveća u odnosu na objekte i instalacije, izboru mobilijara, funkcionalnosti pešačkih staza i platoa i izboru zastora.

U zavisnosti od procentualne zastupljenosti stambenih jedinica, zavisi i način organizovanja blokovskog zelenila. Prilikom izgradnje zelenih površina formirati grupacije četinara i lišćara, koristiti soliternu sadnju za naglašavanje ulaza, obezbediti travne površine i izbegavati vrste sa plitkim korenom. Kompozicija zelenila na ovim površinama treba da se odlikuje jednostavnim oblicima i čistim koloritnim rešenjima, ne treba primenjivati mnoštvo biljnih vrsta, obilje različitih prostornih oblika i kombinacije boja. Radi boljeg održavanja koristiti vrste koje ne zahtevaju specijalne uslove. Miran odmor i pasivnu rekreaciju planirati u neposrednom okruženju.

Koncept otvorenih površina tj. izgradnja "zelenog bloka" daje opštu atmosferu naselju i predstavlja okosnicu slike naselja.

## USLOVI U POGLEDU MJERA ZAŠTITE

### **Prilikom izrade projektne dokumentacije, a zavisno od vrste objekata, primijeniti:**

- Zakon o zaštiti i spašavanju (Sl. list CG br. 13/07,05/08,86/09 i 32/11 smjernice Nacionalne strategije za vanredne situacije i nacionalni i opštinski planovi zaštite i spašavanja.
- Pravilnik o tehničkim normativima za pristupne puteve, okretnice i uređene platoe za vatrogasna vozila u blizini objekata povećanog rizika od požara (Sl.list SFRJ, br. 8/95).
- Pravilnik o tehničkim normativima za zaštitu visokih objekata od požara (Sl.list SFRJ, br.7/84),
- Pravilnik o tehničkim normativima za zaštitu skladišta od požara i eksplozija (Sl.list SFRJ, br.24/87),
- Pravilnik o izgradnji postrojenja z zapaljive tečnosti i o uskladištenju i pretakanju zapaljivih tečnosti (Sl.list SFRJ, br.20/71 i 23/71),
- Pravilnik o izgradnji stanica za snabdijevanje gorivom motornih vozila i o uskladištenju i pretakanju goriva (Sl.list SFRJ, br 27/71),
- Pravilnik o izgradnji postrojenja za tečni naftni gas i o uskladištenju i pretakanju tečnog naftnog gasa (Sl.list SFRJ, br.24/71 i 26/71),
- Pravilnik o tehničkim normativima za zaštitu elektroenergetskih vodova nazivnog napona od 1 kV do 400 kV (Sl.list SFRJ, br.65/88 i Sl.list SFRJ, br.18/92).

## OSTALI USLOVI

Projekat uraditi u skladu sa izdatim urbanističko-tehničkim uslovima kod ovlašćenog privrednog društva koje je upisano u centralni registar Privrednog suda za obavljanje djelatnosti izrade tehničke dokumentacije i koje ispunjavaju uslove propisane Zakonom o uređenju prostora i izgradnji objekata (» Sl.List CG«, broj 064/17 od 06.10.2017.godine ).



## UPRAVA ZA NEKRETNINE

PODRUČNA JEDINICA  
PODGORICA

Broj: 101-956-62284/2019

Datum: 20.11.2019.

KO: PODGORICA II

Na osnovu člana 173 Zakona o državnom premjeru i katastru nepokretnosti ("Sl. list RCG" br. 29/07, "Sl. list CG" br. 73/10, 032/11, 040/11, 043/15, 037/17 i 17/18), postupajući po zahtjevu SEKT.ZA IZG.I LEGAL.OBJEKATA 08-352/19-3795 956-101-5492/19, , za potrebe izdaje se

## LIST NEPOKRETNOSTI 4219 - PREPIS

## Podaci o parcelama

Broj	Podbroj	Broj zgrade	Plan Skica	Datum upisa	Potes ili ulica i kućni broj	Način korišćenja Osnov sticanja	Bon. klasa	Površina m <sup>2</sup>	Prihod
2601	14		18,22,29 12		GORICA	Gradjevinska parcela KUPOVINA		423	0.00
<b>Ukupno</b>								<b>423</b>	<b>0.00</b>

## Podaci o vlasniku ili nosiocu

Matični broj - ID broj	Naziv nosioca prava - adresa i mjesto	Prava	Obim prava
2105970237023	RADUNOVIĆ DJORDJIJE MIRJANA LAZI BB BUDVA Budva	Svojina	1/1

## Podaci o teretima i ograničenjima

Broj	Podbroj	Broj zgrade	PD	Redni broj	Način korišćenja	Datum upisa Vrijeme upisa	Opis prava
2601	14			1	Gradjevinska parcela		Hipoteka ZABILJ. UG O HIPOT. OV.BR. 4390/11 OD 14.02.2011. POVJERIC N L B DUŽ. RADUNOVIĆ MIRJANA DUG 400.000,00 E ROK 180 MJESECA

Naplata takse je oslobođena na osnovu člana 17 Zakona o administrativnim taksama ("Sl.list CG, br. 18/19). Naplata naknade oslobođena je na osnovu člana 174 Zakona o državnom premjeru i katastru nepokretnosti ("Sl. list RCG" br. 29/07, "Sl. list CG" br. 73/10, 032/11, 040/11, 043/15, 037/17 i 17/18).





CRNA GORA  
GLAVNI GRAD- PODGORICA  
Sekretarijat za planiranje prostora  
i održivi razvoj

SEKTOR ZA IZGRADNJU I  
LEGALIZACIJU OBJEKATA  
Broj: 08-352/19-3795  
Podgorica, 28.11.2019.godine

**SEKRETARIJAT ZA PLANIRANJE PROSTORA I ODRŽIVI RAZVOJ**

na osnovu :

- člana 74. Zakona o planiranju prostora i izgradnji objekata ("Sl.list CG" br.64/17),
- Uredbe o povjeravanju dijela poslova Ministarstva održivog razvoja i turizma jedinicama lokalne samouprave ("Službeni list Crne Gore" br.087/18 od 31.12.2018.g ),
- DUP-a " **GORICA C**", ODLUKA BR 02-030/19-2534 od 1.10.2019.god.
- podnietog zahtjeva: **RADUNOVIĆ MIRJANE** , PODGORICA , br.08-352/19-3795 od 31.10.2019.g.  
**IZDAJE :**

**URBANISTIČKO- TEHNIČKE USLOVE**

ZA URBANISTIČKU PARCELU BROJ **1b.72 blok 1, podblok b** , DUP " **GORICA C** " ,  
KATASTARSKEA PARCELA BR 2601/14 KO PODGORICA II