

**URBANISTIČKI PARAMETRI - tabelarni prikaz za UP 2090/832 DUP"KONIK-STARI AERODROM**

Broj urbanističke parcele	Površina urbanističke parcele	Površina prizemlja	Spratnost	Indeks zauzetosti	BGP	Indeks izgrađenosti	Namjena
	m <sup>2</sup>	m <sup>2</sup>			m <sup>2</sup>		
UP 2090/832	407	122	P+2	0.30	366	0.90	porodično stanovanje

**INFRASTRUKTURA****STACIONARNI SAOBRAĆAJ**

Parkiranje treba riješiti u okviru sopstvene urbanističke parcele u funkciji planiranih namjena, shodno normativima datim u slijedećoj tabeli:

Namjena objekta	Broj parking mjesta
Planirano stanovanje	1,1 PM / stanu
Poslovanje i administracija	1PM na 50m <sup>2</sup>
Turizam	1 PM na 2 do 4 sobe
Ugostiteljstvo	1PM na 4 stolice
Pijace	1PM na 3 tezge
Škole	1PM na svaku učionicu
Sport	1 PM / 12 sjedišta
Dom zdravlja, ambulanta, apoteka	1 PM na 30 do 55m <sup>2</sup> BRGP

Investitori objekta koji grade, dograđuju ili nadograđuju dužni su da nedostajući broj parking mjesta regulišu učešćem u finansiranju planiranih javnih parkinga preko nadležnog organa Glavnog grada u skladu sa "Odlukom o naknadi za komunalno opremanje građevinskog zemljišta".

Na individualnim parcelama potrebno je obezbijediti min. jedno mjesto po stanu. Parkiranje može biti površinsko na parceli ili smješteno u suterenu ili prizemlju planiranih objekata. Garaže u suterenu treba povezati sa pristupnom saobraćajnicom izlazno – ulaznim rampama max nagiba 12%.

Ukoliko planirana namjena i kapaciteti urbanističke parcele zahtijeva veći broj parking mjesta moguće je planirati podzemne garaže. Podzemne garaže je neophodno organizovati na parceli objekata van javnog zemljišta. Shodno interesovanju Investitora, moguće je objediniti dvije ili više podzemnih garaža u jednu tehničku i funkcionalnu cjelinu.

Prilikom projektovanja garaža projektant je obavezan da poštuje Pravilnik o tehničkim zahtjevima za zaštitu garaža za putničke automobile od požara i eksplozija („Službeni list CG, br. 9/12“).

**ELEKTRO ENERGETIKA**

Mjesto i način priključenja objekta na elektroenergetsku mrežu odrediće nakon izrade projektne dokumentacije stručne službe CEDIS-a.

**U slučaju kada je postojeći objekat dotrajao, ili kada se Investitor odluči, objekat se može srušiti po prethodno pribavljenom odobrenju od nadležnog organa i na parceli sagraditi novi prema smjernicama ovog Plana za izgradnju novih objekata.**

Daje se mogućnost izgradnje garaže ili pomoćnog objekta na parceli uz uslov da se ispoštuju planski parametri za dogradnju (odstojanje od susjeda, indeks zauzetosti i indeks izgrađenosti).

## **B PLANIRANI OBJEKTI**

### **OBJEKTI VIŠEPORODIČNOG STANOVANJA (U BLOKOVIMA DRUGE PRETEŽNE NAMJENE)**

- Na novoformiranim urbanističkim parcelama moguća je izgradnja objekata pod sljedećim uslovima:
- Maksimalna BGP prizemlja i objekta data je u tabeli.
- Maksimalna spratnost objekta data je u tabeli.
- Namjena objekta je za stanovanje sa mogućnošću korišćenja prizemlja za poslovanje. Moguće je projektovati i druge nadzemne etaže sa namjenom poslovanje, uz obavezu poštovanja uslova za obezbjeđivanje dovoljnog broja parking mjesta i najmanje jedne stambene etaže.
- Namjena podrumске ili suterenske etaže je isključivo garažiranje, ostave, kotlarnice i drugi sadržaji u funkciji stanovanja ili poslovanja u prizemlju.

Spratnost je data u grafičkim priložima i tabelarno. Daje se mogućnost izgradnje suterena ili podruma.

Potkrovnа etaža ukoliko se investitor odluči može se pretvoriti u spratnu u kom slučaju je obavezno projektovati ravan krov.

Građevinska linija data u grafičkom prilogu je obavezujuća prema saobraćajnici dok se prema susjedima mogu primjenjivati tekstualno date smjernice.

- Udaljenje objekta od granice susjedne parcele je minimum **2,5** m. Objekat se može podići i na manjem odstojanju, uz prethodnu saglasnost susjeda.
- Kod užih urbanističkih parcela objekti se mogu graditi i kao uzidani, samostalno, uz saglasnost susjeda i uz uslov da se na kontaktnim stranama ne mogu formirati otvori.
- Kota prizemlja dozvoljena je do **1,20** m od kote terena.
- Krovove raditi kose, dvovodne ili viševodne. Daje se mogućnost projektovanja ravnog krova.
- Parkiranje obezbijediti u okviru objekta ili na otvorenom parking prostoru u okviru parcele.
- Ako se suterenska (podrumska) etaža koristi za parkiranje gabarit suterenske (podrumске) etaže može biti do min. **1,00** m od granice urbanističke parcele.

Daje se mogućnost izgradnje garaže ili pomoćnog objekta na parceli uz uslov da se ispoštuju planski parametri (odstojanje od susjeda, indeks zauzetosti i indeks izgrađenosti).

Ogradu postaviti po granici urbanističke parcele.

Površina podrumске i suterenske etaže ne ulazi u obračun BGP u slučaju kada je namjena garažiranje, servisni prostori neophodni za funkcionisanje podzemne garaže i tehnički sistemi objekta



### **TELEKOMUNIKACIONA MREŽA:**

Shodno članu 26 stav 2 Zakona o elektronskim komunikacijama ( Službeni list 50/08 ) investitor mora graditi pretplatničke komunikacione kablove, kablove za ka-blovsku distribuciju i zajednički antenski sistem.

TK mrežu projektovati odnosno izvesti prema : Pravilniku o tehničkim i drugim uslovima za projektovanje, izgradnju i korišćenje elektronske komunikacione mreže, elektronske komunikacione infrastrukture i povezane opreme u objektima (Sl.list CG broj 41/15).

### **HIDROTEHNIKA**

Hidrotehničke instalacije projektovati i izvesti u skladu sa uslovima JP "VODOVOG I KANALIZACIJA" u prilogu ovih UTU.

## **OBLIKOVANJE PROSTORA I MATERIJALIZACIJA**

Rješavanjem zahtjeva korisnika za gradnjom novih ili intervencijama na postojećim objektima, uz striktnu kontrolu tehničke dokumentacije i realizacije, doprinijeće se unapređenju arhitektonskih i likovnih vrijednosti samih objekata, a samim tim i ukupne slike naselja i grada.

Arhitektonske volumene objekata potrebno je pažljivo projektovati sa ciljem dobijanja homogene slike naselja i grada.

Visine objekata su date na grafičkim priložima kao spratnost objekata uz pretpostavljen disciplinovan odnos korisnika, naročito kod novoplanirane gradnje, vodeći računa o susjednim objektima i opštoj slici naselja i grada.

Fasade objekata kao i krovne pokrivače predvidjeti od kvalitetnog i trajnog materijala i kvalitetno ugraditi.

Za sve stambene i poslovne objekte se planiraju krovovi po izboru projektanta, a u skladu sa postojećom arhitekturom i kulturnim nasljeđem.

Enterijeri poslovnih prostora moraju biti u odgovarajućem odnosu sa objektom u kome se nalaze.

Urbana oprema mora biti projektovana, birana i koordinirana sa pažnjom, posebno u okviru prostora gdje se predviđa veće okupljanje (česme, klupe, korpe za odpatke i sl.).

Ozelenjavanje vršiti autohtonim vrstama u skladu sa preporukama u prilogu pejzažne arhitekture. Postojeće zelenilo maksimalno sačuvati i oplemeniti.

Rasvjetu prostora kolskih i pješačkih komunikacija treba izvesti pažljivo odabranim rasvjetnim tijelima, sa dovoljnim osvjetljenjem za potrebe normalne funkcije prostora.

Svi priključci telefonske i električne mreže će se raditi podzemno.

Sve priključke raditi prema UTU iz plana i uslovima priključenja dobijenim od nadležnih Javnih preduzeća.

Svi objekti moraju biti izgrađeni prema važećim propisima za građenje u seizmičkim područjima.



Prilikom izdavanja urbanističko tehničkih uslova za dogradnju/nadgradnju i uklapanje izvedenih objekata, može se prihvatiti eventualno odstupanje u tretmanu namjene površina (porodično/višeporodično u blokovima druge pretežne namjene) uz uslov poštovanja zadatih numeričkih parametara u tabelarnom prikazu i obezbjeđivanja potrebnog broja parking mjesta u okviru objekta i urbanističke parcele.

Kod postojećih objekata površina terasa, nadstrešnica, spoljnog stepeništa i sl. ne ulazi u bruto površinu prizemlja odnosno ukupnu bruto građevinsku površinu.

## **A POSTOJEĆI OBJEKTI**

### **OBJEKTI VIŠEPORODIČNOG STANOVANJA (U BLOKOVIMA DRUGE PRETEŽNE NAMJENE)**

U zoni Izmjena i dopuna DUP-a, po planiranim intervencijama predviđena je dogradnja i nadgradnja postojećih objekata uz ispunjavanje propisanih uslova.

- Maksimalna BGP prizemlja i objekta data je u tabeli.
- Maksimalna spratnost objekta data je u tabeli.

Da bi se na pravilan način oblikovno i funkcionalno usaglasile intervencije na postojećim objektima potrebno je prilikom definisanja dogradnje i nadgradnje ispuniti sljedeće uslove:

- Namjena objekta je za stanovanje sa mogućnošću korišćenja prizemlja za poslovanje.
- Povećanje vertikalnog gabarita moguće je do spratnosti date u grafičkom dijelu plana.

Potkrovnna etaža ukoliko se investitor odluči može se pretvoriti u spratnu u kom slučaju je obavezno projektovati ravan krov.

- *Kada je postojeći indeks zauzetosti veći od Planom zadatog, nije dozvoljena dogradnja, a dozvoljava se nadgradnja objekta iznad postojećeg gabarita, uz uslov da se ispoštuje maksimalna BGP u skladu sa članom 111 Pravilnika o bližem sadržaju i formi planskog dokumenta/kriterijumima namjene površina/elementima urbanističke regulacije i jedinstvenim grafičkim simbolima, Ministarstva uređenja prostora i zaštite životne sredine: Ukoliko podrumске etaže, služe za obezbjeđenje potrebnog kapaciteta mirujućeg saobraćaja unutar parcele i kao takve rasterećuju javne površine istih sadržaja, ne računaju se u bruto razvijenu građevinsku površinu po kojoj je obračunat indeks izgrađenosti u tabeli. U bruto razvijenu građevinsku površinu ne obračunavaju se servisni prostori neophodni za funkcionisanje podzemne garaže i tehnički sistemi objekta za razliku od ostalih funkcionalnih cjelina (magacini, ostave, poslovni prostori).*
- *Ukoliko su indeks zauzetosti i indeks izgrađenosti veći od planom zadatih, objekat se zadržava u postojećim gabaritima.*

Nadležni organ će na osnovu podataka iz plana, izdati odgovarajuće urbanističko-tehničke uslove. Projektnom dokumentacijom će se precizirati najpovoljnije mjesto i veličina dogradnje ili nadgradnje. Dogradnja i nadgradnja moguća je uz prethodnu statičku analizu konstruktivnog sistema koja će usloviti primjenu konstruktivnog sistema i materijala koji treba da budu kvalitetni i u skladu sa ambijentom. Svi ovi elementi biće provjereni kroz izradu odgovarajuće tehničke dokumentacije.

Formiranje otvora na objektu prema susjednim parcelama moguće je pod uslovom da je udaljenost objekta od granice parcele minimum 2,0 m. Izuzetno je moguće formiranje otvora na objektu u slučaju manjeg odstojanja od granice parcele uz prethodnu saglasnost susjeda i u slučajevima kada je granica urbanističke parcele uz pješačku stazu.

Kotu prizemlja dogradnje vezati za kotu prizemlja postojećeg objekta. Krovove raditi kose, dvovodne ili viševodne a daje se mogućnost projektovanja ravnog krova. Ogradu postaviti po granici urbanističke parcele.



Najveću srednju brzinu godišnje ima sjeveroistočni vjetar (6,2 m/sec), koji najveću vrijednost bilježi tokom zime (prosječno 8,9 m/sec).

Maksimalna brzina vjetra od 34,8 m/sec. (125,3 km/čas i pritisak od 75,7 kg/m<sup>2</sup>) zabilježena je kod sjevernog vjetra. Jaki vjetrovi su najčešći u zimskom periodu sa prosječno 20,8 dana, a najrjeđi ljeti sa 10,8 dana. Tokom vegetacionog perioda jaki vjetrovi se javljaju prosječno 22,1 dan.

## PLANIRANO STANJE -UTU

### Parcelacija i regulacija

Kao osnov za izradu Izmjena i dopuna DUP-a poslužila je topografsko katastarska podloga koja je potpisana i ovjerena od strane nadležnog organa (Direkcija za nekretnine Crne Gore).

Prilikom sprovođenja prethodnih planskih dokumenata za predmetnu zonu, konstatovana je nemogućnost realizacije zbog neažurnog stanja katastarske podloge. Za potrebe izrade predmetne Izmjene i dopune DUP-a "Konik Stari Aerodrom", katastarska podloga je ažurirana snimanjem ograda oko vlasničkih parcela. Konstatovano je da se katastarsko stanje ne poklapa sa stanjem na terenu.

U cilju prevazilaženja nastalih neslaganja između katastarske podloge i stvarnog stanja, predmetni planski dokument je urađen na način što su urbanističke parcele formirane prema snimljenim ogradama na granicama između susjednih parcela. Granice urbanističkih parcela prema saobraćajnicama formirane su u skladu sa izvedenim stanjem saobraćajnica i projekata koji su dostavljeni od strane Agencije za razvoj i izgradnju Podgorice.

**Napomena:** *Prilikom izdavanja urbanističko tehničkih uslova neophodno je snimanje stvarnog položaja objekata u odnosu na planom definisane urbanističke parcele.*

Ukupan izgrađeni prostor, zahvaćen ovim planom, je izdijeljen na urbanističke parcele, kao osnovne urbanističke cjeline. Urbanističke parcele imaju direktan pristup sa saobraćajnice. Na grafičkom prilogu "Parcelacija, regulacija i UTU" grafički su prikazane granice urbanističkih parcela.

**Napomena:** *U okviru zahvata plana, analizom postojećeg stanja prepoznat je izvestan broj urbanističkih parcela na kojima su izgrađena dva objekta sa namjenom stanovanje. U slučajevima kada nije postojala prostorna mogućnost formiranja dvije urbanističke parcele sa obezbijeđenim kolskim pristupom, zadržano je izvedeno stanje tj. dva objekta na jednoj urbanističkoj parceli i dati planski parametri su tabelarno prikazani za svaki objekat pojedinačno. (Napr.:UP 2090/703; 2090/202; 2090/186; 2090/302; 2090/290; 2090/754; 2090/497...)*

Regulacija ukupnog zahvata plana počiva na saobraćajnim rješenjima, koordinatama i drugim podacima koji omogućavaju tačnost prenošenja na teren.

### Građevinska linija za nove objekte (prikazana je grafički):

- Građevinska linija za nove objekte je linija do koje se može graditi i definisana je u odnosu na osovину saobraćajnice, što omogućava očitavanje neophodnih elemenata za prenošenje na teren. Tekstualno je dato pojašnjenje koje se odnosi na udaljenost od susjeda dok je linija prema saobraćajnici obavezujuća.

### Građevinska linija za postojeće objekte:

- Građevinska linija dogradnje prema saobraćajnicama je u liniji postojećeg objekta.



## **Klimatske karakteristike**

Urbano područje Podgorice karakteriše slabije modifikovan maritimni uticaj Jadranskog mora. Zime su blage, sa rijetkim pojavama mrazeva, dok su ljeta žarka i suva. Izrazito velike mikroklimatske razlike unutar gradskog područja ne mogu se očekivati obzirom na relativnu topografsku ujednačenost i ne tako velike i guste komplekse visoke gradnje.

### **Temperatura vazduha**

U Podgorici je registrovana srednja godišnja temperatura od  $15,5^{\circ}\text{C}$ . Prosječno najhladniji mjesec je januar sa  $5^{\circ}\text{C}$ , a najtopliji jul sa  $26,7^{\circ}\text{C}$ .

Maritimni uticaj ogleda se u toplijoj jeseni od proljeća za  $2,1^{\circ}\text{C}$ , sa blažim temperaturnim prelazima zime u ljeto, od ljeta u zimu.

U toku vegetacionog perioda (april - septembar) prosječna temperatura vazduha iznosi  $21,8^{\circ}\text{C}$ , dok se srednje dnevne temperature iznad  $14^{\circ}\text{C}$ , javljaju od aprila do oktobra.

Srednji vremenski period u kome je potrebno grijanje stambenih i radnih prostorija proteže se od 10 novembra do 30 marta, u ukupnom trajanju od 142 dana.

### **Vlažnost vazduha**

Prosječna relativna vlažnost vazduha iznosi  $65,6\%$ , sa max od  $77,2\%$  u novembru i min od  $49,4\%$  u julu. Tokom vegetacionog perioda, prosječna relativna vlažnost vazduha je  $56,7\%$ .

### **Osunčanje, oblačnost i padavine**

Srednja godišnja suma osunčanja iznosi 2.456 časova. Najsunčaniji mjesec je jul sa 344,1, a najkraće osunčanje ima decembar sa 93,0 časova. U vegetacionom periodu osunčanje traje 1.658 časova.

Godišnji tok oblačnosti ima prosječnu vrijednost od 5,2 desetina pokrivenosti neba. Najveća oblačnost je u novembru 7,0, a najmanja u avgustu 2,8. Prosječna vrijednost oblačnosti u vegetacionom periodu je 4,3.

Srednji prosjek padavina iznosi 1.692 mm godišnje, sa maksimumom od 248,4 mm, u decembru i minimumom od 42,0 mm, u julu. Padavinski režim oslikava neravnomjernost raspodjele po mjesecima, uz razvijanje ljetnjih lokalnih depresija sa nepogodama i pljuskovima. Vegetacioni period ima 499,1 mm padavina ili  $20,6\%$  od srednje godišnje količine.

Period javljanja sniježnih padavina traje od novembra do marta, sa prosječnim trajanjem od 5,4 dana, a snijeg se rijetko zadržava duže od jednog dana.

### **Pojave magle, grmljavine i grada**

Prosječna godišnja čestina pojave magle iznosi 9 dana, sa ekstremima od 1 do 16 dana. Period javljanja magle traje od oktobra do juna, sa najčešćom pojavom u decembru i januaru (po 2,6 dana).

Nepogode (grmljavine) javljaju se u toku godine prosječno 53,7 dana, sa maksimumom od 7,7 dana, u junu i minimumom od 1,9 dana, u januaru.

Pojava grada registruje se u svega 0,9 dana prosječno godišnje, sa zabilježenim maksimumom od 4 dana.

### **Vjetrovi**

Učestalost vjetrova i tišina izražena je u promilima, pri čemu je ukupan zbir vjetrova iz svih pravaca i tišina uzet kao 1000 ‰.

Najveću učestalost javljanja ima sjeverni vjetar sa 227 ‰, a najmanju istočni sa 6 ‰. Sjeverni vjetar se najčešće javlja ljeti, a najrjeđe u proljeće.

Tišine ukupno traju 380 ‰, sa najvećom učestalošću u decembru, a najmanjom u julu.



- **Građevinska linija dogradnje prema susjednim parcelama je min. 2,5m**, izuzetno može i manje uz saglasnost susjeda.
- **Građevinska linija dogradnje prema pješačkim komunikacijama je na min. 1,5m.**

**Građevinska linija podzemne etaže** koja je u funkciji garažiranja može biti do 1,0m od granice urbanističke parcele.

*Urbanističke parcele date u grafičkim priložima mogu se udruživati ukoliko je to zahtjev investitora uz poštovanje parametara datih u tabeli. Gabariti planiranih objekata nisu prikazani u grafičkom prilogu, već je zona gradnje definisana građevinskim linijama kao krajnjim linijama do kojih se može graditi.*

*Ukoliko se investitor odluči za izgradnju dvojnog ili objekta u nizu, lamele odnosno dilatirane djelove objekta, će odrediti projektant u skladu sa zadatim planskim parametrima. Ukoliko se Investitor odluči za faznu realizaciju po konstruktivnim i funkcionalnim cjelinama-lamelama, obavezna je izrada Idejnog rješenja za objekat u cjelini u kome će biti jasno naznačene faze realizacije.*

Nivelacioni plan je urađen na osnovu kota terena prezentiranih na geodetskoj podlozi i tehničkih propisa. Predloženim nivelacionim rješenjem postignuti su nagibi saobraćajnica koji su dovoljni za odvođenje površinskih voda do slivnika atmosferske kanalizacije i dalje do recipijenta.

Kote koje su date u nivelacionom planu nijesu uslovne, jer kote na terenu prikazane u geodetskoj podlozi ne omogućavaju izradu kvalitetnog nivelacionog plana. Detaljnim snimanjem terena i izradom glavnih projekata saobraćajnica moguće su manje korekcije kota iz plana na način da se obezbijedi odvođenje atmosferskih voda sa lokacije principom samoodvodnjavanja.

**Kote prizemlja novih objekata** treba odrediti na osnovu nivelacije saobraćajne mreže, pri čemu je potrebno voditi računa da se oborinske vode razlivaju od objekta prema okolnim ulicama.

#### **SMJERNICE ZA IZDAVANJE URBANISTIČKO TEHNIČKIH USLOVA**

Namjena površina data je u skladu sa "Pravilnikom o bližem sadržaju i formi planskog dokumenta (kriterijumima namjene površina) elementima urbanističke regulacije i jedinstvenim grafičkim simbolima". Članom 43 predmetnog Pravilnika, propisano je :

*"Planskim dokumentom se može predvidjeti porodično i višeporodično stanovanje, koje se po pravilu ne može planirati u istom bloku. Porodično stanovanje je u objektima površine do 500m<sup>2</sup> i sa najviše četiri zasebne stambene jedinice."*

Analizom postojećeg stanja konstatovano je da se u blokovima sa namjenom individualno stanovanje, po važećem GUP-u, nalaze objekti koji su izvedenim stanjem prekoračili parametre porodičnog stanovanja (površinu i/ili broj stambenih jedinica).

Planom namjene površina i u tabelarnim prikazima predmetni objekti su evidentirani i označeni kao objekti višeporodičnog stanovanja.

U okviru zahvata plana planirane su urbanističke parcele većih površina na kojima je predviđena izgradnja kolektivnih stambenih objekata koji su prema Pravilniku tretirani kao objekti višeporodičnog stanovanja.

U tekstualnom dijelu plana je definisana bliža kategorizacija u okviru osnovne namjene stanovanje. Planirani su objekti porodičnog stanovanja, višeporodičnog u blokovima druge pretežne namjene i višeporodičnog stanovanja u blokovima kolektivnog stanovanja poštujući smjernicu GUP-a "Namjena površina je određena sa pretežnom namjenom površina, unutar određenog područja te su moguće i druge namjene pod uslovom da ne smetaju osnovnoj namjeni prostora".



## UPRAVA ZA NEKRETNINE

PODRUČNA JEDINICA  
PODGORICA

Broj: 101-956-48031/2019

Datum: 16.09.2019.

KO: PODGORICA III

Na osnovu člana 173 Zakona o državnom premjeru i katastru nepokretnosti ("Sl. list RCG" br. 29/07, "Sl. list CG" br. 73/10, 032/11, 040/11, 043/15, 037/17 i 17/18), postupajući po zahtjevu SEKR.ZA PL.I UREDJ.PROSTORA Br.08-352/19-3478 956-101-4397/19 , , za potrebe izdaje se

## LIST NEPOKRETNOSTI 2243 - PREPIS

Podaci o parcelama									
Broj	Podbroj	Broj zgrade	Plan Skica	Datum upisa	Potes ili ulica i kućni broj	Način korišćenja Osnov sticanja	Bon. klasa	Površina m <sup>2</sup>	Prihod
2090	832		46 175/89		NEZNANIH JUNAKA	Dvorište KUPOVINA		293	0.00
2090	832	1	46 175/89		NEZNANIH JUNAKA	Porodična stambena zgrada KUPOVINA		104	0.00
2090	832	2	46 175/89		NEZNANIH JUNAKA	Garaža KUPOVINA		15	0.00
								<b>412</b>	<b>0.00</b>
Ukupno									

Podaci o vlasniku ili nosiocu			
Matični broj - ID broj	Naziv nosioca prava - adresa i mjesto	Prava	Obim prava
0000002019710	GLAVNI GRAD PODGORICA NJEKOŠEVA 13 Podgorica	Svojina	1/1
0110954914984	VELJU TEUFIK NEZNANIH JUNAKA 155 Podgorica	Korišćenje	1/1

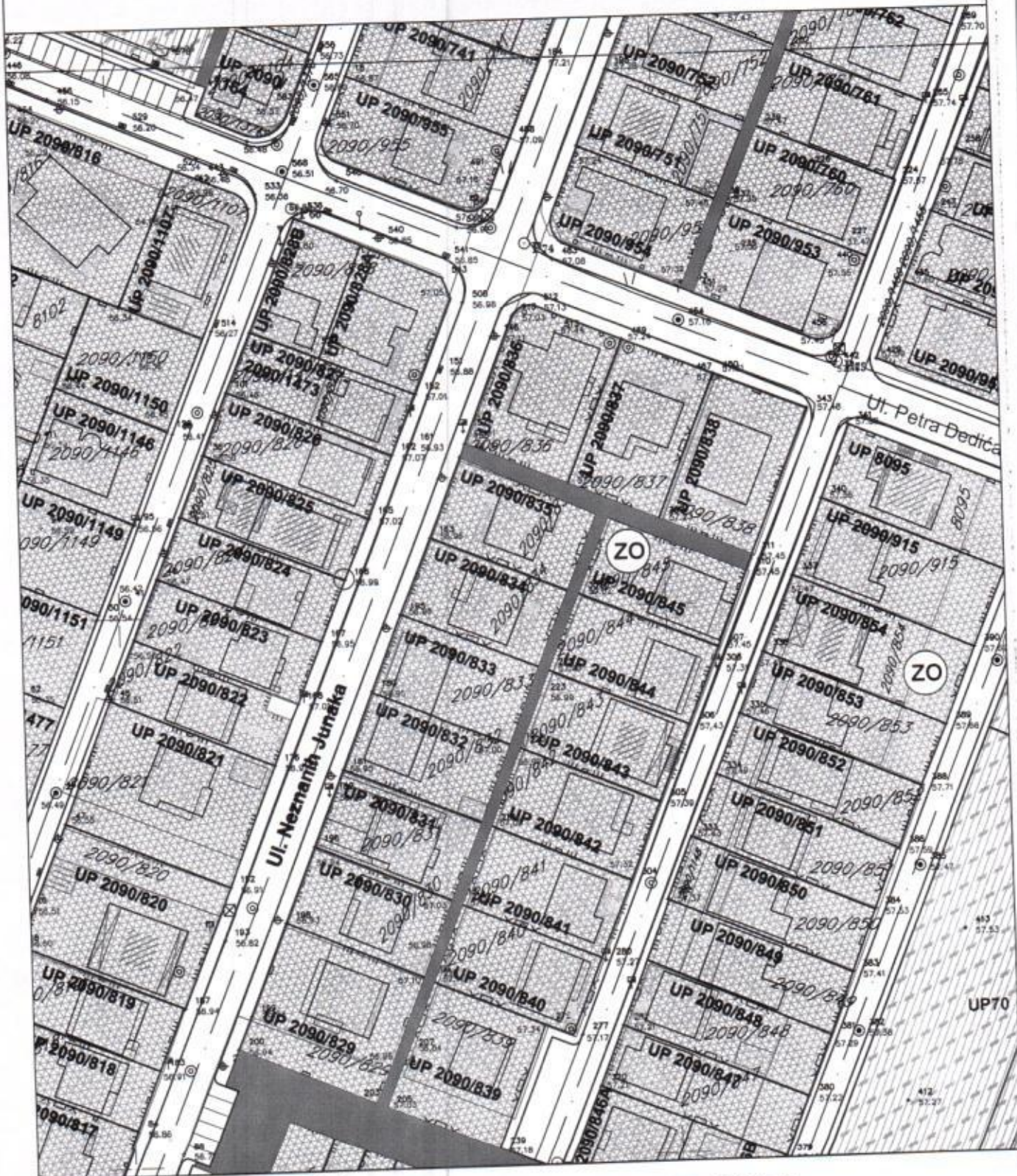
Podaci o objektima i posebnim djelovima						
Broj	Podbroj	Broj zgrade	Način korišćenja Osnov sticanja Sobnost	PD Godina izgradnje	Spratnost/ Sprat Površina	Prava Vlasnik ili nosilac prava Adresa, Mjesto
2090	832	1	Porodična stambena zgrada KUPOVINA	982	P 1	/
2090	832	1	Stambeni prostor KUPOVINA 20	1	P 85	Svojina VELJU TEUFIK 0110954914984 NEZNANIH JUNAKA 155 Podgorica
2090	832	2	Garaža KUPOVINA	987	P 12	Svojina VELJU TEUFIK 0110954914984 NEZNANIH JUNAKA 155 Podgorica

Ne postoje tereti i ograničenja.



CRNA GORA  
GLAVNI GRAD- PODGORICA  
Sekretarijat za planiranje  
prostora i održivi razvoj  
br.08-352/19-3478  
Podgorica ,23.09.2019. god.

DUP "KONIK-STARI AERODROM"  
UTU ZA UP 7 KAT PARCELA 2090/832  
KO "PODGORICA III"  
PODNOŠILAC ZAHTJEVA :  
VELIJU TEUFIK



ZELENILO STAMBENIH OBJEKATA  
MALIH I SREDNJIH GUSTINA

PEJZAŽNO UREDJENJE

broj priloga  
8



Naplata takse je oslobođena na osnovu člana 17 Zakona o administrativnim taksama ("Sl.list CG, br. 18/19). Naplata naknade oslobođena je na osnovu člana 174 Zakona o državnom premjeru i katastru nepokretnosti ("Sl. list RCG" br. 29/07, "Sl. list CG" br. 73/10, 032/11, 040/11, 043/15, 037/17 i 17/18).



---

Marko Bulatović, dipl. prav.





CRNA GORA  
GLAVNI GRAD- PODGORICA  
Sekretarijat za planiranje prostora  
i održivi razvoj

Crna Gora  
UPRAVA ZA NEKRETNINE  
Područna jedinica  
PODGORICA

Primijeno:	rg. jed.	Broj	Prijlog	Vrijednost
16.09.2019		156-11-	1397/19	

SEKTOR ZA IZGRADNJU I  
LEGALIZACIJU OBJEKATA  
Broj: 08-352/19 - 3478  
Podgorica, 11.09. 2019.godine

UPRAVA ZA NEKRETNINE  
PODRUČNA JEDINICA PODGORICA

PODGORICA

PREDMET: Zahtjev za izdavanje lista nepokretnosti i kopije katastarskog plana

Kod Sekretarijata za planiranje prostora i održivi razvoj Glavnog grada – Podgorica, u toku je postupak po zahtjevu **VELJU TEUFIKA**, br.08-352/19-3478 od 06.09.2019.godine radi izdavanja urbanističko-tehničkih uslova za zemljište na kat. parceli broj 2090/832 KO PODGORICA III

Shodno odredbama Zakona o planiranju prostora i izgradnji objekata ("Sl.list CG", broj 64/17), potrebno je da ovom Sekretarijatu **dostavite list nepokretnosti i kopiju katastarskog plana**, za navedene kat. parcele , kako bi se u zakonom propisanom roku mogao okončati postupak po podnijetom zahtjevu.

DOSTAVLJENO:

- Naslovu
- a/a

**OVLAŠĆENO SLUŽBENO LICE II  
ZA IZGRADNJU I LEGALIZACIJU  
OBJEKATA,**

**Milorad Lukić, dipl.ing.gradj.**










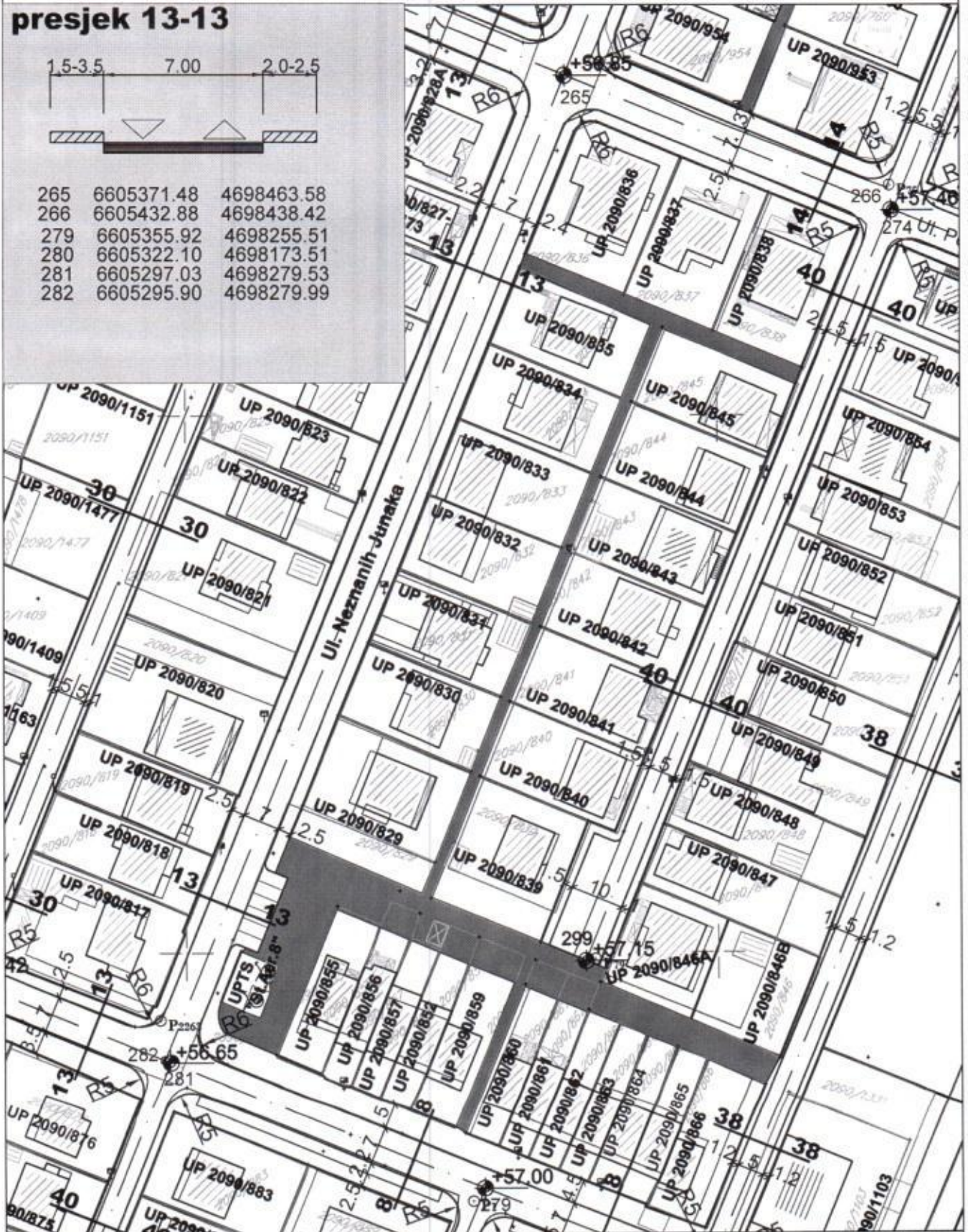
CRNA GORA  
 GLAVNI GRAD- PODGORICA  
 Sekretarijat za planiranje  
 prostora i održivi razvoj  
 br.08-352/19-3478  
 Podgorica ,23.09.2019. god.

DUP "KONIK-STARI AERODROM"  
 UTU ZA UF KAT PARCELA 2090/832  
 KO "PODGORICA III"  
 PODNOSILAC ZAHTJEVA :  
 VELJU TEUFIK

**presjek 13-13**



265	6605371.48	4698463.58
266	6605432.88	4698438.42
279	6605355.92	4698255.51
280	6605322.10	4698173.51
281	6605297.03	4698279.53
282	6605295.90	4698279.99



SAOBRAĆAJ

broj priloga:  
**4**



CRNA GORA  
GLAVNI GRAD- PODGORICA  
Sekretarijat za planiranje  
prostora i održivi razvoj  
br.08-352/19-3478  
Podgorica ,23.09.2019. god.

DUP "KONIK-STARI AERODROM"  
UTU ZA UP / . KAT. PARCELA 2090/832  
KO "PODGORICA III"  
PODNOŠILAC ZAHTJEVA :  
VELIJU TEUFIK

## LEGENDA



elektronski komunikacioni čvorovi RSS Konik 3  
i RSS Stari Aerodrom



telekomunikaciono okno postojeće



telekomunikaciona kanalizacija postojeća



telekomunikacioni unutrašnji izvod postojeći



telekomunikacioni spoljašnji izvod postojeći



telekomunikaciono okno planirano



telekomunikaciona kanalizacija sa 4 PVC  
cijevi 110mm planirana



## PODNOŠILAC ZAHTJEVA : VELIJU TEUFIK, PODGORICA

### POSTOJEĆE STANJE LOKACIJE

Na osnovu lista nepokretnosti broj 2243 KO PODGORICA III , i kopije plana , na kat parceli broj 2090/832 evidentirana je porodična stambena zgrada površine 104 m<sup>2</sup> spratnosti P ( prizemlje ) i garaža površine 12 m<sup>2</sup> .

Navedena kat. parcela je u svojini podnosioca zahtjeva .

U listu nepokretnosti nisu evidentirani tereti i ograničenja

Listovi nepokretnosti i kopija plana su sastavni dio ovih UTU .

### PRIRODNI USLOVI

#### Topografija prostora

Podgorica se nalazi na sjevernom dijelu Zetske ravnice, u kontaktnoj zoni sa brdsko-planinskim zaleđem. Njen geografski lokalitet je određen sa 42°26' sjeverne geografske širine i 19°16' istočne geografske dužine.

Područje DUP-a zahvata dio prostora Ćemovskog polja na sjeveru Zetske ravnice. To je ravan teren, blago nagnut po pravcu od istoka prema zapadu. Na čitavoj površini nagibi su manji od 5°.

#### Inženjersko geološke karakteristike

Prema karti podobnosti terena za urbanizaciju, (1:5.000) rađenoj za potrebe Revizije GUP-a, ravni prostor terase svrstan je u I i II kategoriju, tj. terene bez ograničenja i sa neznatnim ograničenjima za urbanizaciju.

Geološku građu ovog terena čine šljunkovi i pjeskovi neravnomjernog granulometrijskog sastava i promjenljivog stepena vezivosti. Nekad su to posve nevezani sedimenti, a nekad pravi konglomerati, praktično nestišljivi, koji se drže u vertikalnim odsjecima i u podkapinama i svodovima.

Navedene litološke strukture karakteriše dobra vodopropustljivost, a dubina izdani podzemne vode svuda je veća od 4 m od nivoa terena.

Nosivost terena kreće se od 300-500 kN/m<sup>2</sup> za I kategoriju i 120-170 kN/m<sup>2</sup> za II kategoriju. Zbog neizraženih nagiba čitav prostor terase spada u kategoriju stabilnih terena.

#### Stepen seizmičkog intenziteta

Sa makroseizmičkog stanovišta Podgorica se nalazi u okviru prostora sa vrlo izraženom seizmičkom aktivnošću. Prema Seizmološkoj karti gradsko područje je obuhvaćeno sa 8° MCS skale, kao maksimalnog intenziteta očekivanog zemljotresa za povratni period od 100 godina, sa vjerovatnoćom pojave 63%.

Kompleksna istraživanja i analize, sprovedeni poslije zemljotresa od 15. aprila 1979. godine, omogućili su izradu Seizmičke mikroneonizacije gradskog područja i Studije o povredljivosti objekata i infrastrukture, rađenih za potrebe Revizije GUP-a.

Seizmički hazard za ovaj prostor odnosi se na dva karakteristična modela terena konglomeratizane terase, tj. za model C1 gdje je debljina sedimentata površinskog sloja (do podine) manja od 35 m, i model C2 gdje je ta debljina veća od 35 m.

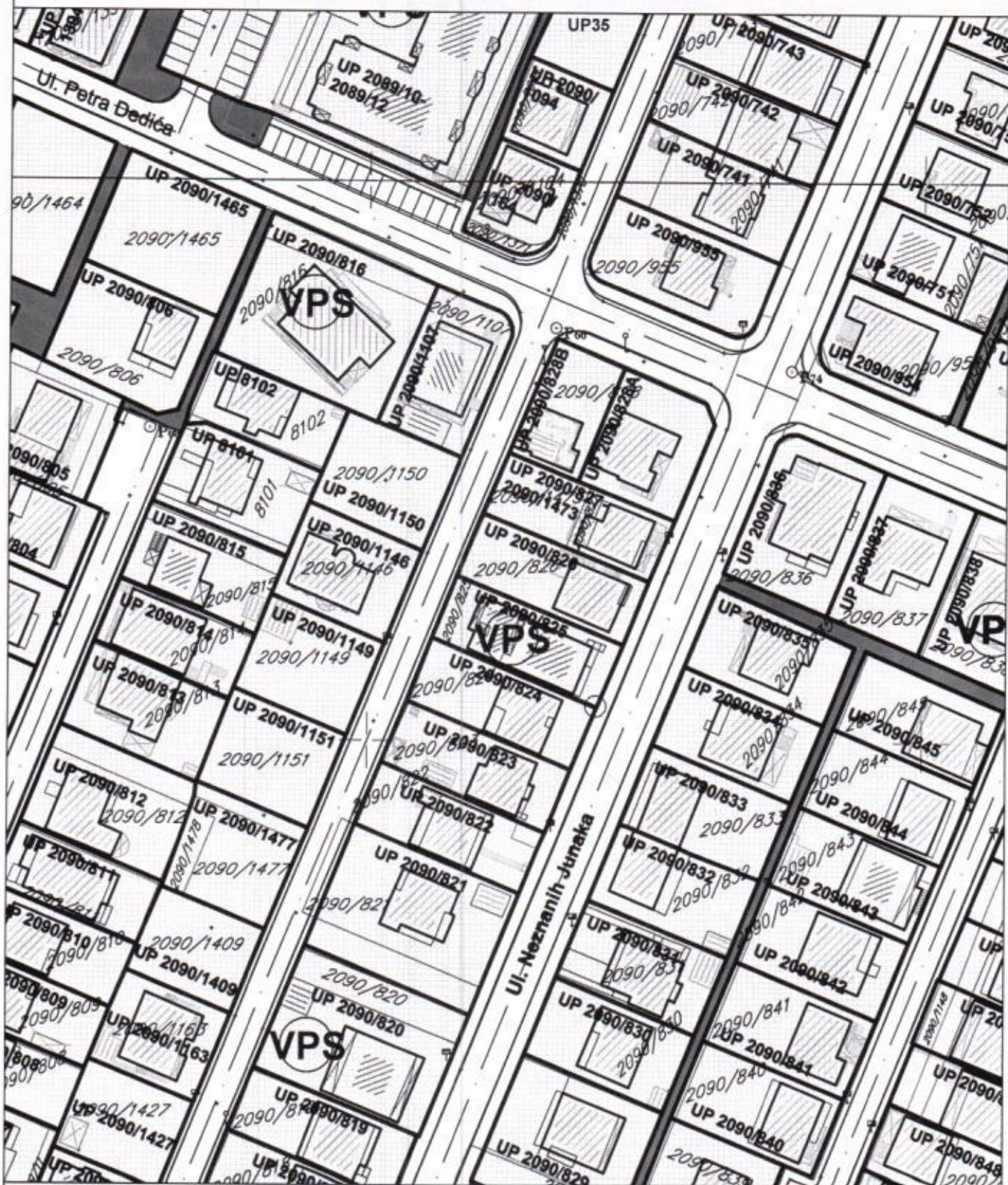
Dobijeni parametri su sljedeći:

- |   |                             |
|---|-----------------------------|
| ▪ koeficijent seizmičnosti K <sub>s</sub> | 0,079 - 0,090               |
| ▪ koeficijent dinamičnosti K <sub>d</sub> | 1,00 >K <sub>d</sub> > 0,47 |
| ▪ ubrzanje tla Q <sub>max</sub> (q)       | 0,288 - 0,360               |
| ▪ intenzitet u (MCS)                      | 9° MCS                      |



CRNA GORA  
GLAVNI GRAD- PODGORICA  
Sekretarijat za planiranje  
prostora i održivi razvoj  
br.08-352/19-3478  
Podgorica ,23.09.2019. god.

DUP "KONIK-STARI AERODROM"  
UTU ZA UP / KAT PARCELA 2090/832  
KO "PODGORICA III"  
PODNOŠILAC ZAHTJEVA :  
VELIJU TEUFIK



višeporodično stanovanje

NAMJENA POVRŠINA

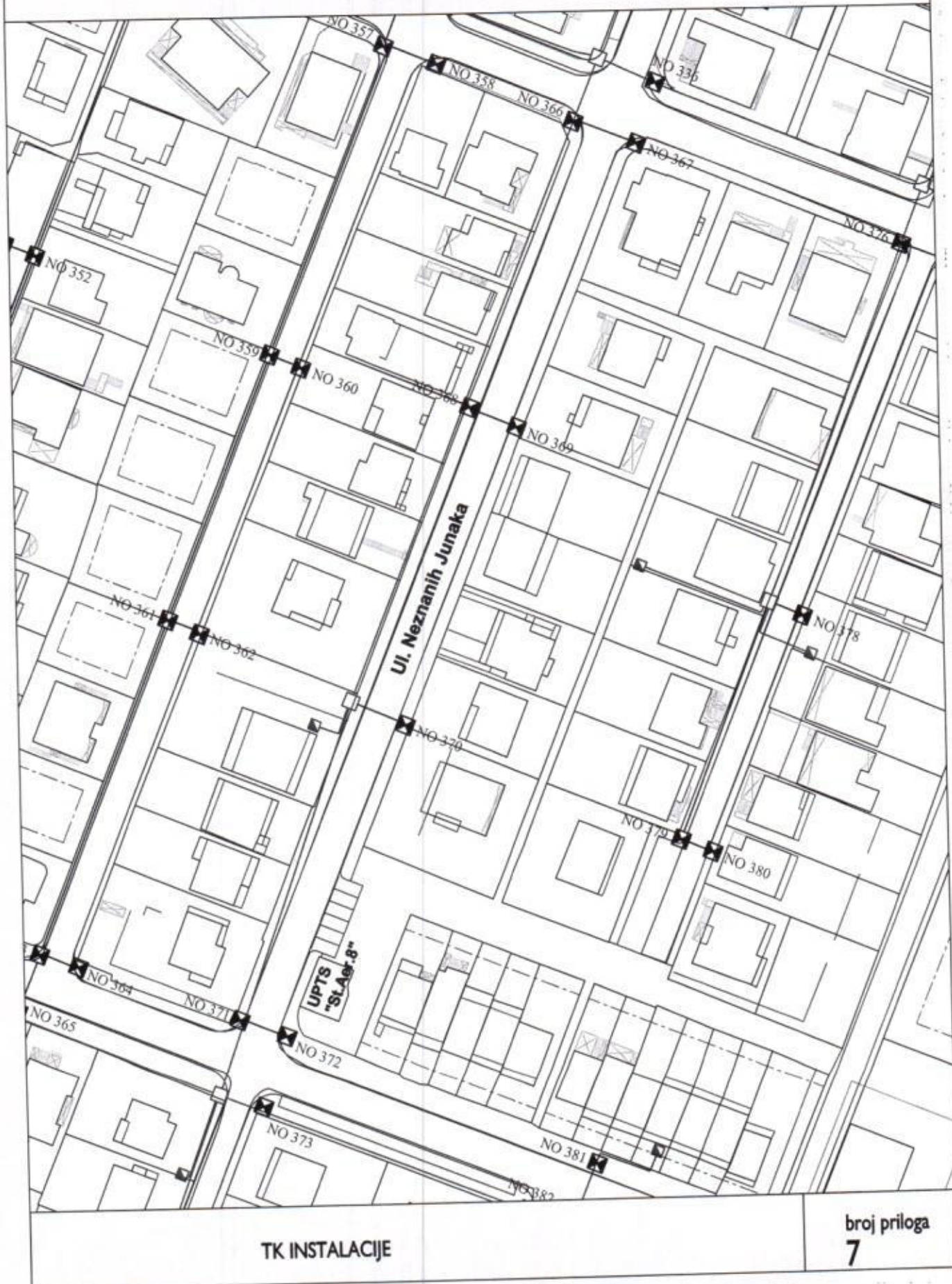
BROJ PRILOGA

2



CRNA GORA  
GLAVNI GRAD- PODGORICA  
Sekretarijat za planiranje  
prostora i održivi razvoj  
br.08-352/19-3478  
Podgorica ,23.09.2019. god.

DUP "KONIK-STARI AERODROM"  
UTU ZA UP / KAT. PARCELA 2090/832  
KO "PODGORICA III"  
PODNOŠILAC ZAHTJEVA :  
VELIJU TEUFIK



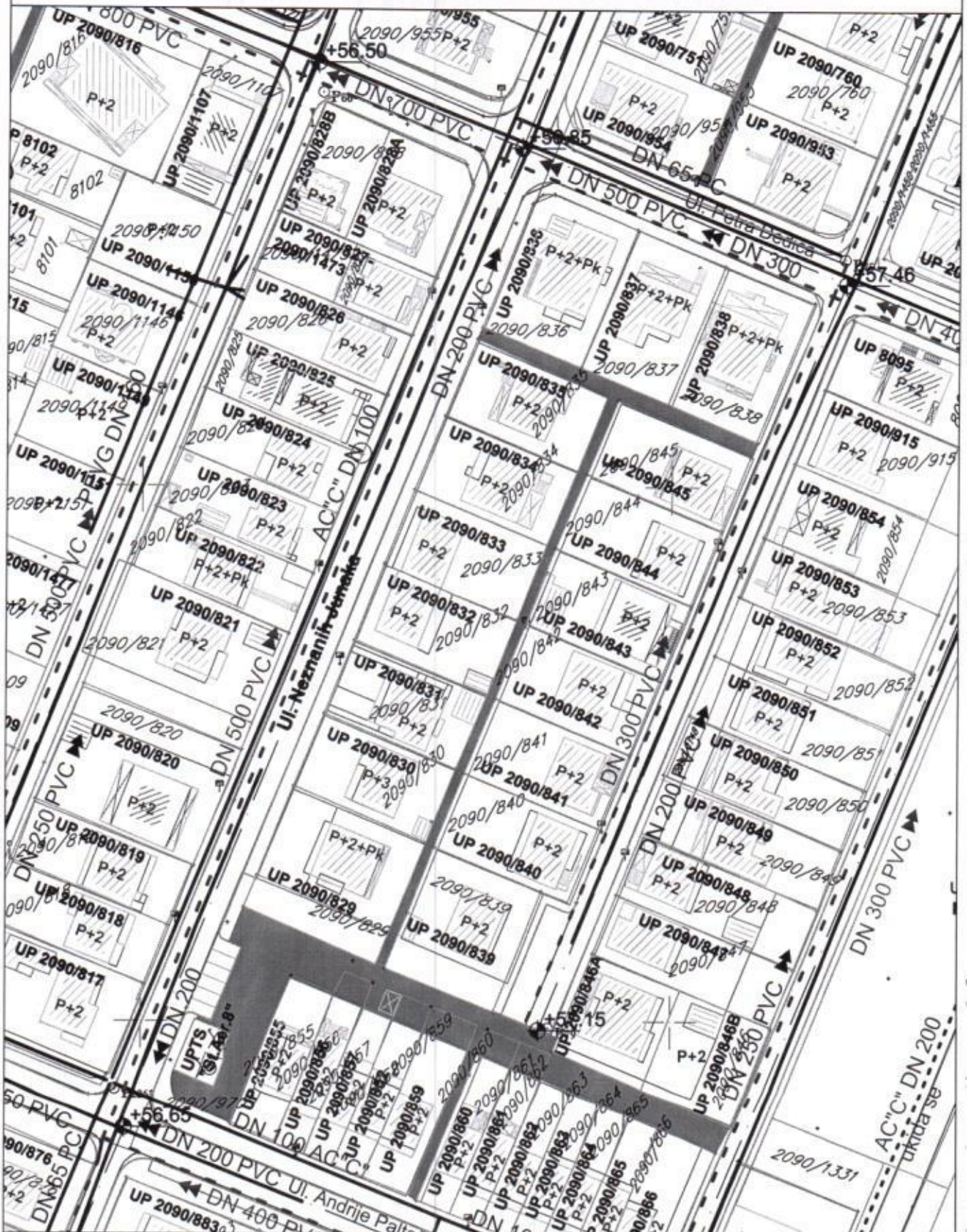
TK INSTALACIJE

broj priloga  
7



CRNA GORA  
GLAVNI GRAD- PODGORICA  
Sekretarijat za planiranje  
prostora i održivi razvoj  
br.08-352/19-3478  
Podgorica ,23.09.2019. god.

DUP "KONIK-STARI AERODROM"  
UTU ZA UP / KAT. PARCELA 2090/832  
KO "PODGORICA III"  
PODNOŠILAC ZAHTJEVA :  
VELIJU TEUFIK





CRNA GORA  
GLAVNI GRAD- PODGORICA  
Sekretarijat za planiranje  
prostora i održivi razvoj  
br.08-352/19-3478  
Podgorica ,23.09.2019. god.

DUP "KONIK-STARI AERODROM"  
UTU ZA UP / KAT PARCELA 2090/832  
KO "PODGORICA III"  
PODNOŠILAC ZAHTJEVA :  
VELIJU TEUFIK

## LEGENDA:

—————	postojeći vodovod
- - - - -	planirani vodovod
- - - - -	vodovod koji se ukida
—————	postojeća fekalna kanalizacija
- - - - -	planirana fekalna kanalizacija
—————	postojeća atmosferska kanalizacija
- - - - -	planirana atmosferska kanalizacija



CRNA GORA  
GLAVNI GRAD- PODGORICA  
Sekretarijat za planiranje  
prostora i održivi razvoj  
br.08-352/19-3478  
Podgorica ,23.09.2019. god.

DUP "KONIK-STARI AERODROM"  
UTU ZA UP ~~1. KAT~~ PARCELA 2090/832  
KO "PODGORICA III"  
PODNOŠILAC ZAHTJEVA :  
VELJU TEUFIK

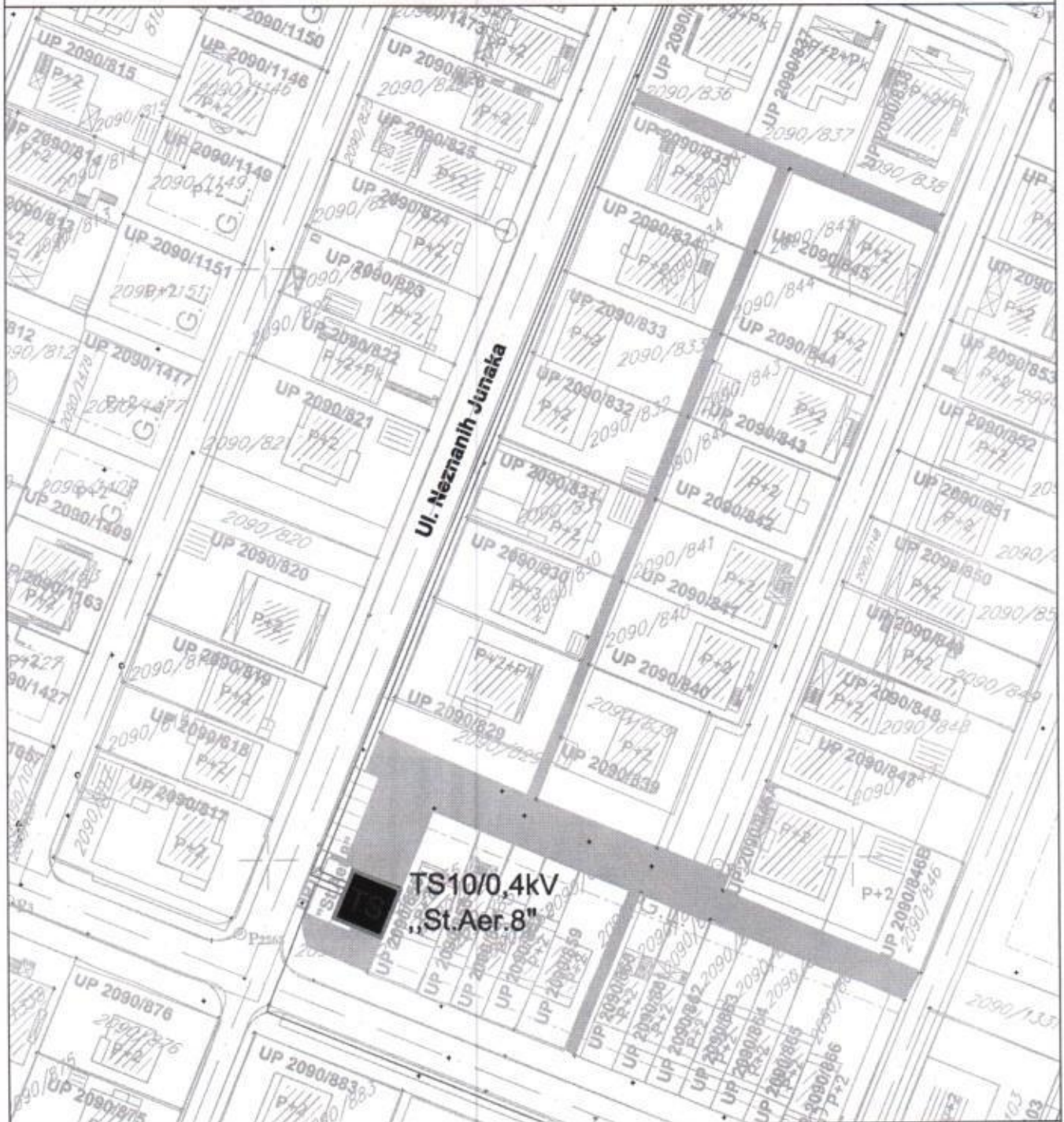


POSTOJECA TRAFI STANICA



PLANIRANA TRAFI STANICA

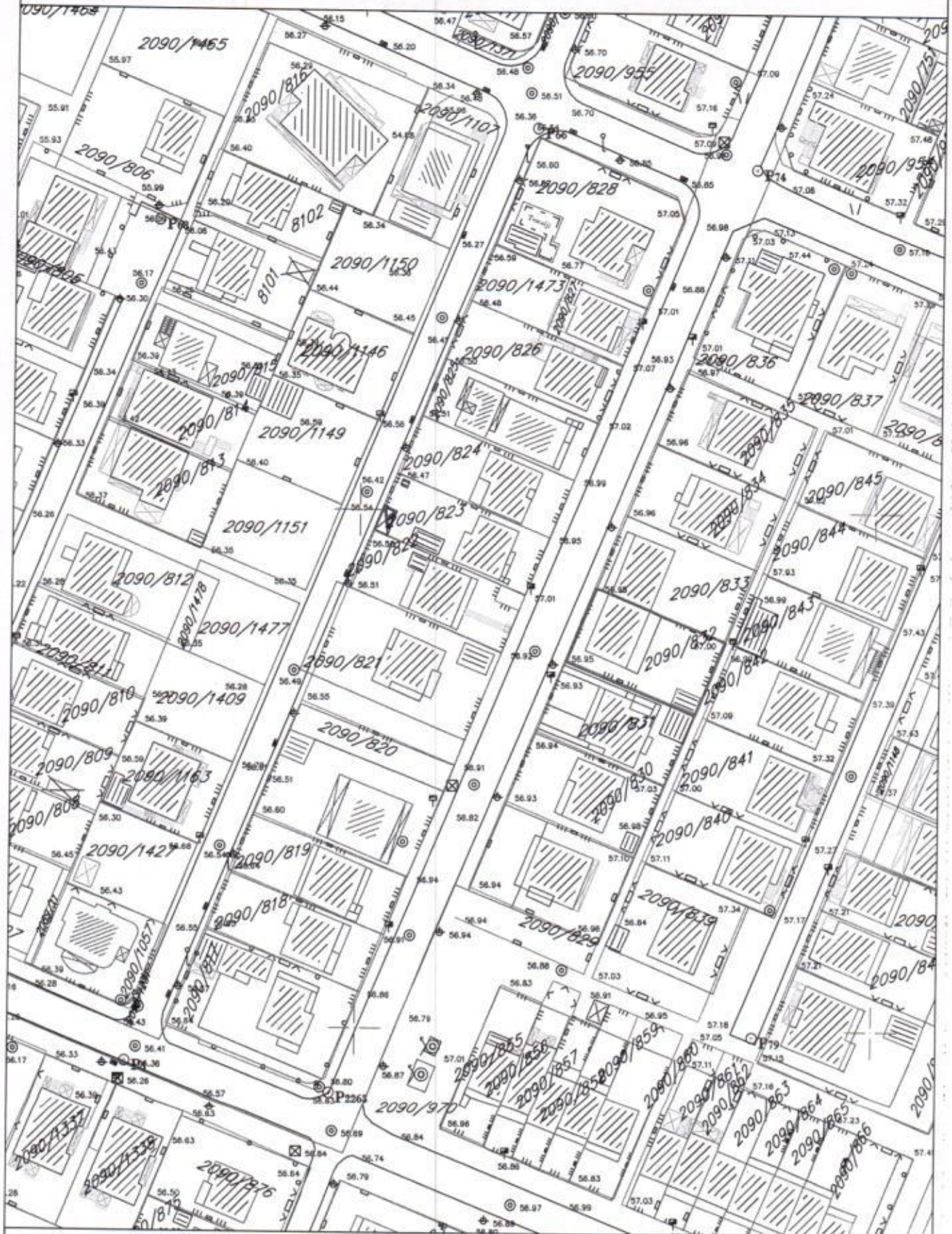
POSTOJECA TRASA 10KV KABLOVA





CRNA GORA  
GLAVNI GRAD- PODGORICA  
Sekretarijat za planiranje  
prostora i održivi razvoj  
br.08-352/19-3478  
Podgorica ,23.09.2019. god.

DUP "KONIK-STARI AERODROM"  
UTU ZA UP , KAT PARCELA 2090/832  
KO "PODGORICA III"  
PODNOŠILAC ZAHTJEVA :  
VELIJU TEUFIK



GEODETSKA PODLOGA

broj priloge  
1



- Pravilnik o tehničkim normativima za pristupne puteve,okretnice i uređene platee za vatrogasna vozila u blizini objekata povećanog rizika od požara (Sl.list SFRJ,br. 8/95).
- Pravilnik o tehničkim normativima za zaštitu visokih objekata od požara (Sl.list SFRJ,br.7/84),
- Pravilnik o tehničkim normativima za zaštitu skladišta od požara i eksplozija (Sl.list SFRJ,br.24/87),
- Pravilnik o izgradnji postrojenja z zapaljive tečnosti i o uskladištenju i pretakanju zapaljivih tečnosti (Sl.list SFRJ,br.20/71 i 23/71),
- Pravilnik o izgradnji stanica za snabdijevanje gorivom motornih vozila i o uskladištenju i pretakanju goriva (Sl.list SFRJ,br 27/71),
- Pravilnik o izgradnji postrojenja za tečni naftni gas i o uskladištenju i pretakanju tečnog naftnog gasa (Sl.list SFRJ,br.24/71 i 26/71),
- Pravilnik o tehničkim normativima za zaštitu elektroenergetskih vodova nazivnog napona od 1 kV do 400 kV (Sl.list SFRJ,br.65/88 i Sl.list SFRJ,br.18/92).

**Prilikom izrade projektne dokumentacije obavezno izraditi Projekat ili Elaborat zaštite od požara (i eksplozija ako se radi o objektima u kojima se definišu zone opasnosti od požara i eksplozija) i planove zaštite i spašavanja prema izraženoj procjeni ugroženosti za svaki hazard posebno, te na navedeno pribaviti saglasnosti i mišljenja u skladu sa Zakonom.**

#### OSTALI USLOVI

Projekat uraditi u skladu sa izdatim urbanističko-tehničkim uslovima kod ovlašćenog privrednog društva koje je upisano u centralni registar Privrednog suda za obavljanje djelatnosti izrade tehničke dokumentacije I koje ispunjavaju uslove propisane Zakonom o uređenju prostora i izgradnji objekata (» Sl.List CG«, broj 064/17 od 06.10.2017.godine ).

Projektnu dokumentaciju, reviziju tehničke dokumentacije uraditi u skladu sa Zakona o uređenju prostora i izgradnji objekata (» Sl.List CG«, broj 064/17 od 06.10.2017 godine) a u skladu sa Pravilnikom o načinu izrade, razmjeri I bližoj sadržini tehničke dokumentacije

Obradio :

MILORAD LUKIĆ ,dipl.ing.gradj



**PRILOZI:**

- Uslovi JP " VODOVOD I KANALIZACIJA "
- List nepokretnosti i kopija katastarskog plana

**DOSATAVLJENO:**

- Podnosiocu zahtjeva
- A/a

**OVLAŠĆENO SLUŽBENO LICE II  
ZA IZGRADNJU LEGALIZACIJU  
OBJEKATA,**

MILORAD LUKIĆ ,dipl.ing.gradj





## PEJZAŽNO UREĐENJE

### Zelenilo objekata malih i srednjih gustina stanovanja

Svojim postojanjem doprinose stvaranju povoljnih mikroklimatskih uslova sredine. Zeleni zasadi predviđeni su od voćaka i dekorativnih vrsta što zavisi od želje samih vlasnika. Granica parcela može biti naglašena živom ogradom ili odgovarajućom ogradom.

### Smjernice za projektovanje zelenih površina i izdavanje UTU uslova

- Stepen ozelenjenosti je minimum **40 %** u okviru ove namjene na nivou lokacije ili urbanističke parcele
- Osnovna pravila uređenja su planiranje vrta tj. zelenih površina na ulaznim partijama objekta koji ima estetsku ulogu sadrži kolski prilaz, parking, rasvjetu i sl.
- Prostor za odmor se smješta dalje od objekta, tu se može smjestiti paviljon, pergola i sl., sa detaljima kao što su česma, bazenčić i sl.
- Ukoliko se radi o objektima male gustine stanovanja postoji mogućnost fromiranja ekonomski dijela vrta (povrtnjak i voćnjak ) koji trebalo bi smjestiti u najudaljeniji dio vrta.
- Staze u vrtu su važan elemenat i one vode u razne djelove vrta. Kod manjih vrtova postaviti ih uz ivicu parcele, kako bi centralna površina ostala kompaktna.
- Građevinski materijal koji se koristi u okviru uređenja vrta treba da bude prirodan: drvo, kamen, lomljeni kamen, šljunak i sl.
- Potrebno je napraviti adekvatan izbor vrsta i voditi računa o svim kompozicionim elementima. Predložene vrste su dekorativne kako zbog boje i oblika cvjetova i plodova tako i zbog oblika krošnje drveća. Kombinacijom lišćarskih, zimzelenih i četinarskih vrsta drveća dobija se pozitivan efekat zelenila u svim godišnjim dobima.
- Travnjaci su predviđeni na svim slobodnim površinama, a posebnu pažnju treba posvetiti odabiru travne smješe, a kasnije njihovom održavanju.
- Ukoliko se u okviru stanovanja planira i poslovanje zelene površine treba da zadovolje kako funkciju namijenjenu poslovanju tako i stanovnicima ovih objekata.
- Prilikom projektovanja površina u dijelu gdje se nalazi poslovanje voditi računa o preglednosti terena iz objekta i predvidjeti sadnju patuljastog zbusnja u kombinaciji sa cvjetnicama..
- Naročito je važan izgled zelene površine oko ulaza u objekat i prilaznih površina. Na tim površinama predvidjeti visoko dekorativne reprezentativne vrste. Ozelenjavanje se sprovodi primjenom autohtonih i odgovarajućih alohtonih vrsta, sa posebnom pažnjom na uređenje prilaza, isticanje reklamnih i informacionih tabli, uz ostale elemente kao što su klupe, korpe za otpatke i adekvatno osvetljenje.
- Potrebno je napraviti adekvatan izbor vrsta i voditi računa o svim kompozicionim elementima. Predložene vrste moraju biti dekorativne kako zbog boje i oblika cvjetova i plodova tako i zbog oblika krošnje drveća. Kombinacijom lišćarskih, zimzelenih i četinarskih vrsta drveća dobija se pozitivan efekat zelenila u svim godišnjim dobima, koristiti visokokvalitetne trave, jednogodisnje cvijeće, perene, dekorativne zbusnaste vrste.
- Kod ove kategorije zelenila optimalna visina i obim za projektovanje sadnog materijala je minimalna visina sadnica 2.5-3 m, a obim stabla na visini od 1m minimalno 10-15cm.
- Popločanje u okviru parcela ove namjene je veoma bitno i treba mu posvetiti posebnu pažnju.

## USLOVI U POGLEDU MJERA ZAŠTITE

**Prilikom izrade projektne dokumentacije, a zavisno od vrste objekata, primijeniti:**

- Zakon o zaštiti i spašavanju (Sl. list CG br. 13/07,05/08,86/09 i 32/11 smjernice Nacionalne strategije za vanredne situacije i nacionalni i opštinski planovi zaštite i spašavanja.





CRNA GORA  
GLAVNI GRAD- PODGORICA  
Sekretarijat za planiranje prostora  
i održivi razvoj

SEKTOR ZA IZGRADNJU I  
LEGALIZACIJU OBJEKATA  
Broj: 08-352/19-3478  
Podgorica, 03.09.2019.godine

**SEKRETARIJAT ZA PLANIRANJE PROSTORA I ODRŽIVI RAZVOJ**

na osnovu :

- člana 74. Zakona o planiranju prostora i izgradnji objekata ("Sl.list CG" br.64/17),
- Uredbe o povjeravanju dijela poslova Ministarstva održivog razvoja i turizma jedinicama lokalne samouprave ("Službeni list Crne Gore" br.087/18 od 31.12.2018.g ),
- DUP-a "KONIK - STARI AERODROM ", Odluka o usvajanju DUP-a broj 01-030/13-709 od 10.05 . 2013.g
- podnietog zahtjeva: **VELIJU TEUFIKA** , PODGORICA , br.08-352/19-3478 od 06.09.2019.g.  
**IZDAJE :**

**URBANISTIČKO- TEHNIČKE USLOVE**

ZA IZGRADNJU OBJEKTA NA URBANISTIČKOJ PARCELI BROJ **2090/832**, DUP  
"KONIK - STARI AERODROM " , KATASTARSKA PARCELA **2090/832**, KO  
PODGORICA III