

Broj: 30-10-6215
 Od: 17.02

Pisarnica - Glavni grad - Podgorica
 Sekretarijat za planiranje prostora i održivi razvoj
 2020.g.

Prilazno:		17.02.2020.
Org. jed.	Jed. klas. znak	Redr.
08-332	170	229

GLAVNI GRAD PODGORICA

Sekretarijat za planiranje prostora i održivi razvoj

Predmet: Zahtjev za izmjenu Odluke o određivanju lokacije sa elementima UT uslova za izgradnju lokalnog objekta od opšteg interesa broj 01-018/20-828 od 07.02.2020.

Poštovani,

Dana 20.12.2019. poslali smo Zahtjev za donošenje Odluke o izgradnji lokalnih objekata od opšteg interesa za **Izgradnju 10kV Kablovskog voda i optičkog kabla od MBTS 10/0,4kV "Gornja Gorica 1" do BTS 10/0,4kV "Vinopodrum" - Podgorica.**

Dana 11.02.2020. dostavili ste nam Odluku o određivanju lokacije sa elementima UT uslova za izgradnju lokalnog objekta od opšteg interesa broj 01-018/20-828 od 07.02.2020. (Zavodni broj CEDIS-a 10-10-5502/1 od 12.02.2020.).

Istom odlukom nije obuhvaćen optički kabal od MBTS 10/0,4kV "Gornja Gorica 1" do BTS 10/0,4kV "Vinopodrum". Navedeni optički kabal nam je neophodan zbog realizacije SCADA sistema i sistema daljinskog upravljanja trafostanicama u distributivnom sistemu. Početak realizacija SCADA sistema je planiran za 2020.godinu i trenutno je toku tenderski postupak za odabir izvođača.

Molim vas da izmijenite izdatu Odluku o određivanju lokacije sa elementima UT uslova za izgradnju lokalnog objekta od opšteg interesa broj 01-018/20-828 od 07.02.2020. i istom obuhvatite i optički kabal od MBTS 10/0,4kV "Gornja Gorica 1" do BTS 10/0,4kV "Vinopodrum", a sve u skladu sa projektnim zadatkom i situacionim planom čije kopije vam dostavljamo u prilogu.

Molimo Vas za urgentost u postupanju imajući u vidu da je CEDIS planirane investicione projekte predvidio da započne početkom 2020.godine.

- Prilog: 1. Kopija Odluke o određivanju lokacije sa elementima UT uslova za izgradnju lokalnog objekta od opšteg interesa broj 01-018/20-828 od 07.02.2020.
 2. Kopija zahtjev za donošenje Odluke o izgradnji lokalnih objekata od opšteg interesa sa projektnim zadatkom i situacionim planom (zavodni broj CEDIS 30-10-62234 od 20.12.2019.)

Sektor za razvoj
 Rukovodilac sektora

Vuko Dabović



Dostavljeno:

- Naslovu,
- Sektoru za razvoj,
- a/a



Broj: 30-10-35563
 Od: 23.07 2019

**PROJEKTNI ZADATAK
 ZA IZRADU GLAVNOG PROJEKTA
 10KV KABLOVSKI VOD I OPTIČKI KABAL OD MBTS 10/0.4kV „G.GORICA 1“ DO BTS 10/0.4kV
 „VINOPODRUM“ -PODGORICA (REGION 2)**

1.	OPŠTI PODACI	
1.1.	Investitor:	„CEDIS“ DOO Podgorica
1.2.	Naziv objekta:	10KV KABLOVSKI VOD I OPTIČKI KABAL OD MBTS 10/0.4kV „G.GORICA 1“ DO BTS 10/0.4kV „VINOPODRUM“
1.3.	Mjesto gradnje:	Kp. br. 777; 762/2; 762/1; 779; 924; 915; 913; 583; 584; 774 DONJA GORICA
1.4.	Predmet projekta:	10KV KABLOVSKI VOD I OPTIČKI KABAL OD MBTS 10/0.4kV „G.GORICA 1“ DO BTS 10/0.4kV „VINOPODRUM“
1.5.	Investitor:	Potrebno je predvidjeti uslove i trajanje probnog rada (u skladu sa članom 105 Zakona o planiranju prostora i izgradnji objekata)
2.	TEHNIČKI PODACI ZA 10 kV KABLOVSKI VOD	
2.1.	Predmet projekta:	10KV KABLOVSKI VOD I OPTIČKI KABAL OD MBTS 10/0.4kV „G.GORICA 1“ DO BTS 10/0.4kV „VINOPODRUM“
2.2.	Nazivni napon:	10 kV
2.3.	Vrsta voda:	Kablovski podzemni
2.4.	Podaci o kablju:	3x(XHE 49-A 1x240/25 mm ² , 12/20 kV)
2.5.	Početna tačka:	Vodna 10 kV ćelija u MBTS 10/0.4kV „G.GORICA 1“
2.6.	Krajnja tačka:	Vodna 10 kV ćelija u BTS 10/0.4kV „VINOPODRUM“
2.7.	Način polaganja voda:	Slobodno u kablovskom rovu položiti 10 kV kablovski vod I optički kabal, saglasno tehničkim preporukama (uz




		<p>manjeg prečnika $\varnothing 40\text{mm}$ planirane kablovske kanalizacije. Projekat uraditi u svemu prema važećim propisima i preporukama.</p>
4.	<p>PODLOGE ZA PROJEKTOVANJE</p>	
	<ul style="list-style-type: none"> • Situacioni plan 	

Obradio/la,
Tatjana Šaranović, dipl.el.ing.

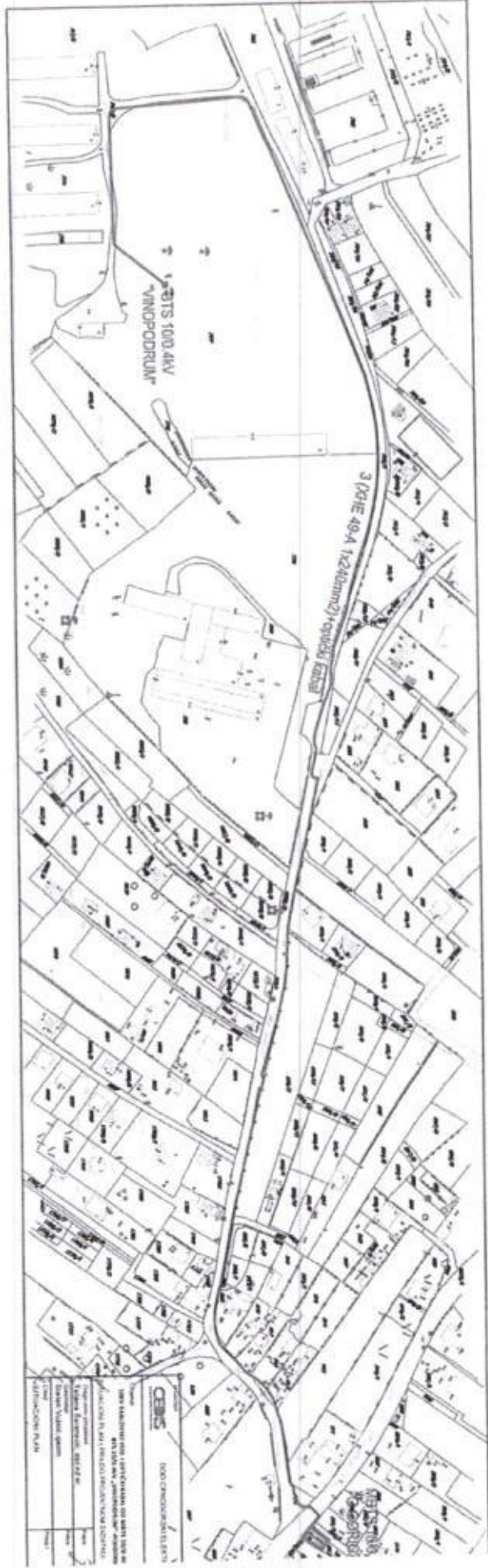
Šaranović

Sektor za razvoj
Vuko Dabović, dipl.el.ing.





		<p>upotrebu gal štitnika, trake za upozorenje), sa rasporedom provodnika u trouglu 3x(XHE 49-A 1x240/25 mm²).</p> <p>Na mjestima poprečnog presjeka ulica, obavezno je vođenje kablova kroz kablove odgovarajućeg presjeka, na minimalnoj dubini ukopavanja od 1,1m.</p>
2.8.	Trasa kablovskog voda:	<p>Trasa kablova je planirana po Kp. br. 777; 762/2; 762/1; 779; 924; 915; 913; 583; 584; 774 DONJA GORICA (prikazano na situacionom planu u prilogu) . Nakon polaganja kablova sve površine je potrebno vratiti u prvobitno stanje.</p>
2.9.	Dužina trase:	Oko 1170 m
2.10.	Način i obezbeđenje iskopa:	<p>Predvidjeti iskop rova prema prostorno ograničavajućim faktorima, uslovima postojeće tehničke infrastrukture i urbanističko-tehničkim uslovima. Kategorija zemljišta je do VII.</p> <p>Predvidjeti obezbeđenje iskopa u potrebnom obimu, a u zavisnosti od mjesta i dubine iskopa, kao i udaljenosti postojećih nadzemnih i podzemnih objekata od iskopa.</p>
2.11.	Ispuna rova:	Ispunu kablovskog rova predvidjeti u skladu sa preporukama i odgovarajućim uslovima, sa aspekta hlađenja.
2.12.	Podaci o kablovskim završecima:	Predvidjeti toploskupljajuće kablovske završetke za unutrašnju montažu.
2.13.	Podaci o kablovskim spojnicama:	Predvidjeti toploskupljajuće kablovske spojnice.
2.14.	Uzemljenje:	Duž trase kablovskog voda predvidjeti pocinčanu traku Fe-Zn 25x4mm, i njeno povezivanje na oba kraja.
3.	OPTIČKI SPOJNI PUT OD MBTS 10/0.4kV „G.GORICA“ DO BTS 10/0.4kV „VINOPODRUM“	
3.1	Tehnički podaci:	Projektnom dokumentacijom dati tehničko rješenje kablovske kanalizacije i optičke elektronske komunikacione mreže za povezivanje MBTS 10/0.4kV „G.GORICA 1“ DO BTS 10/0.4kV „VINOPODRUM“
3.2	Elektroinstalacije slabe struje:	Predvidjeti kablovsku kanalizaciju sa pripadajućim kablovskim oknima kapaciteta 2xPEØ40mm cijevi (jedna cijev rezervna).
		Optičku mrežu predvidjeti od objekta MBTS 10/0.4kV „G.GORICA“ DO BTS 10/0.4kV „VINOPODRUM“ sa kablom kapaciteta 144 optička vlakna tipa SM E9/125 G.657.A1, koje će biti uvučen u PE cijevi






CRNA GORA
 GLAVNI GRAD- PODGORICA
 Sekretarijat za planiranje prostora
 i održivi razvoj
 Sektor za izgradnju i legalizaciju objekata

Ul. Vuka Karadžića br.41
 81000 Podgorica, Crna Gora
 Telefon: 020/ 625-637, 625-647
 Faks: 020/ 625-680
 e-mail:
 sekretarijat.planiranje.uredjenj
 e@podgorica.me

Broj: 08-352/19-4087



11. februar 2020.godine

CEDIS D.O.O.

Podgorica

Sekretarijatu za planiranje prostora i održivi razvoj Glavnog grada – Podgorice, zahtjevom broj 08-352/19-4087 od 24.12.2019.godine, obratili ste se za određivanje lokacije sa elementima urbanističko-tehničkih uslova za izgradnju lokalnog objekta od opšteg interesa – izgradnja 10 kV kablovskog voda od MBTS 10/0,4 kV Gornja Gorica 1 do BTS 10/0,4 kV Vinopodrum, u Podgorici.

U prilogu dopisa dostavljamo vam Odluku o određivanju lokacije sa elementima urbanističko tehničkih uslova za izgradnju lokalnog objekta od opšteg interesa, broj 01-018/20-828 od 07.02.2020.godine, donijetu od strane Gradonačelnika Glavnog grada – Podgorica.

Prilog: Kao u tekstu

DOSTAVLJENO:

- Naslovu
- a/a

Ovlašćeno službeno lice II
 za izgradnju i legalizaciju
 objekata

Risto Lučić, dipl. inž. el.



Obrazloženje

Pravni osnov za donošenje ove odluke sadržan je u članu 4 Odluke o postavljanju, građenju i uklanjanju lokalnih objekata od opšteg interesa na teritoriji Glavnog grada - Podgorice. Ovim članom predviđeno je da je lokacija sa elementima urbanističko-tehničkih uslova mjesto na kojem se izvode radovi na izgradnji lokalnih objekata od opšteg interesa. Lokaciju određuje izvršni organ lokalne samouprave svojim aktom dok je shodno članu 93 stav 1 Statuta Glavnog grada, gradonačelnik izvršni organ Glavnog grada.

Članom 223 Zakona o planiranju prostora i izgradnji objekata propisano je da će se propisi jedinice lokalne samouprave, kojima se uređuju pomoćni objekti primijenjivati do donošenja plana generalne regulacije Crne Gore. Propisi jedinice lokalne samouprave, kojima se uređuju lokalni objekti od opšteg interesa primjenjivaće se do donošenja plana generalne regulacije Crne Gore u dijelu koji se odnosi na: vodovodnu, telekomunikacionu i kanalizacionu infrastrukturu, toplovode; opštinske puteve (lokalne i nekategorisane) i prateće objekte; ulice u naseljima i trgove; parking prostore, pijace; gradska groblja; podzemne i nadzemne prolaze; javne garaže; objekte distributivne mreže naponskog nivoa do 35 kV, javnu rasvjetu; javne i zelene površine i gradske parkove, skiliftove, žičare koje se grade na teritoriji jedne lokalne samouprave i objekte ruralnog razvoja (poljoprivredne, stočarstva, vinogradarstva, voćarstva).

Članom 3 Odluke o postavljanju, građenju i uklanjanju lokalnih objekata od opšteg interesa na teritoriji Glavnog grada – Podgorice, propisano je da se lokalnim objektima od opšteg interesa smatraju: vodovodna, telekomunikaciona i kanalizaciona infrastruktura, toplovodi; opštinski putevi (lokalni i nekategorisani) i prateći objekti; ulice u naseljima i trgovi; parking prostori, pijace; gradska groblja; podzemni i nadzemni prolazi; javne garaže; objekti distributivne mreže naponskog nivoa do 35 kV, javna rasvjeta; javne i zelene površine i gradski parkovi, ski-liftovi, žičare koje se grade na teritoriji jedne lokalne samouprave i objekti ruralnog razvoja (poljoprivredni, stočarstva, vinogradarstva i voćarstva).

Osnovni elementi za izgradnju trafostanice 10 kV kablovskog voda određeni su i definisani na grafičkom prilogu Urbanističko – tehničkih uslova.

Imajući u vidu prethodno navedeno, gradonačelnik je donio predmetnu odluku.

Na osnovu člana 4 Odluke o postavljanju, građenju i uklanjanju lokalnih objekata od opšteg interesa na teritoriji Glavnog grada – Podgorice ("Službeni list CG – opštinski propisi", broj 11/14 i 9/18) i člana 93 stav 1 Statuta Glavnog grada ("Službeni list CG – opštinski propisi", broj 8/19), a u vezi sa članom 223 stav 2 Zakona o planiranju prostora i izgradnji objekata ("Sl.list CG", broj 64/17, 44/18 i 63/18), Gradonačelnik Glavnog grada, donosi

ODLUKU

o određivanju lokacije sa elementima urbanističko tehničkih uslova za izgradnju lokalnog objekta od opšteg interesa

Vrsta lokalnog objekta od opšteg interesa

Član 1

Ovom odlukom određuje se lokacija za izgradnju 10 kV kablovskog voda od MBTS 10/0,4 kV Gornja Gorica 1 do BTS 10/0,4 kV Vinopodrum u zahvatu DUP-a Gornja Gorica 1 i DUP-a Gornja Gorica 3 - dio B (koji su važeći i nalaze se u registru planske dokumentacije MORT-a).

Programski zadatak za izradu glavnog projekta

Član 2

Na dijelu katastarskih parcela broj 777, 762/2, 762/1, 779, 924, 915, 913, 583, 584 i 774 KO Donja Gorica projektovati 10 kV kablovski vod.

Glavni projekat predmetnog objekta uraditi u skladu sa Zakonom o planiranju prostora i izgradnji objekata i drugih propisa, kao i važećim tehničkim normativima, standardima i normama kvaliteta.

Osnovni podaci o objektu

Član 3

Izgradnjom 10 kV kablovskog voda stvoriće se uslovi za ukidanje - demontažu postojećeg dalekovoda DV 10 kV od MBTS 10/0,4 kV Gornja Gorica 1 do BTS 10/0,4 kV Vinopodrum, a time i izgradnju DUP-om Gornja Gorica 1 planiranih objekata koji se nalaze u zaštitnom koridoru dalekovoda DV 10 kV od MBTS 10/0,4 kV Gornja Gorica 1 do BTS 10/0,4 kV Vinopodrum

Elementi urbanističko tehničkih uslova

Član 4


Građevinska i regulaciona linija 10 kV kablovskog voda određene su granicama katastarskih parcela.

Grafički prikaz lokacije na katastarskoj podlozi

Član 5

Sastavni dio ove odluke su i grafički prikaz planiranog 10 kV kablovskog voda.

Broj: 01-018/20-828
Podgorica, 07.02.2020 godine



Druid
GRADONAČELNIK
dr Ivan Vuković

Broj: 30-10-62234
Od: 20.12. 2019.g.

GLAVNI GRAD PODGORICA

Sekretarijatu za planiranje prostora i održivi
razvojPredmet: **Dopis uz Zahtjev za donošenje Odluke o izgradnji lokalnih objekata od opšteg interesa**

Poštovani,

Dana 04.11.2019. poslali smo Ministarstvu održivog razvoja i turizma zahtjev za izdavanje Urbanističko – Tehničkih uslova za **Izgradnju 10kV Kablovskog voda i optičkog kabla od MBTS 10/0,4kV "Gornja Gorica 1" do BTS 10/0,4kV "Vinopodrum" - Podgorica**. Ministarstvo održivog razvoja i turizma nas je obavijestilo da ne može da izda UTU i uputilo nas je na nadležan organ lokalne samouprave (dopis u prilogu).

U prilogu vam dostavljamo zahtjev za donošenje Odluke o izgradnji lokalnih objekata od opšteg interesa sa pratećim prilogima, kao i kopiju odgovora dobijenog od Ministarstva održivog razvoja i turizma broj 1062-4452/6 od 10.12.2019.

Molimo Vas za urgentost u postupanju imajući u vidu da je CEDIS planirane investicione projekte predvidio da započne početkom 2020.godine.

- Prilog:
1. Odgovor dobijenog od Ministarstva održivog razvoja i turizma broj 1062-4452/6 od 10.12.2019.
 2. Zahtjev za donošenje Odluke o izgradnji lokalnih objekata od opšteg interesa sa projektnim zadatkom i situacionim planom

Sektor za razvoj
Rukovodilac sektora

Vuko Dabović



Dostavljeno:


- Naslovu,
- Sektoru za razvoj,
- a/a

Molimo Vas za urgentost u postupanju imajući u vidu da je CEDIS planirane investicione projekte predvidio da započne početkom 2020.godine.

Prilog: 1. Projektni zadatak
2. Situacioni plan

Sektor za razvoj
Rukovodilac sektora

Vuko Dabović



Dostavljeno:

- Naslovu,
- Sektoru za razvoj,
- a/a



Crna Gora


Ministarstvo održivog razvoja i turizma

Adresa: IV proleterske brigade broj 19

81000 Podgorica, Crna Gora

tel: +382 20 446384

DIREKTORAT ZA GRAĐEVINARSTVO
Direkcija za izdavanje
urbanističko-tehničkih uslova
Broj: 1062-4452/6
Podgorica, 10.12.2019.godine



DOO „CRNOGORSKI ELEKTRODISTRIBUTIVNI SISTEM“

PODGORICA
Ul. Ivana Milutinovića br. 12

Aktom broj 106-4552/1 od 05.11.2019. godine dostavili ste ovom ministarstvu zahtjev za izdavanje urbanističko tehničkih uslova za izradu tehničke dokumentacije za izgradnju 10 kV kablovskog voda od BTS 10/0,4 kV „Vinopodrum“ do MBTS 10/0,4 kV „Gornja Gorica 1“ na katastarskim parcelama br. 777, 762/2, 779, 762/1, 924, 915, 913, 583, 584 i 774 KO Donja Gorica u Podgorici.

S tim u vezi obavještavamo vas sledeće:

Trasa planiranog 10 kV kablovskog voda koja je dostavljena uz zahtjev za izdavanje urbanističko-tehničkih uslova nalazi se u obuhvatu sljedećih planskih dokumenata: Detaljnog urbanističkog plana „Gornja Gorica 3 – dio B“ (Sl.list CG, opštinski propisi broj 52/18) i Detaljnog urbanističkog plana „Gornja Gorica 1“ – izmjene i dopune (Sl.list CG, opštinski propisi broj 28/11) u Podgorici.

Uvidom u grafički prilog broj 6 Plan elektroenergetske infrastrukture Detaljnog urbanističkog plana „Gornja Gorica 1“ – izmjene i dopune, konstatuje se da nije predviđena izgradnja 10 kV dalekovoda na lokaciji odnosno prema trasi koju ste dostavili uz zahtjev.

Imajući u vidu navedeno, da Detaljnim urbanističkim planom „Gornja Gorica 1“ – izmjene i dopune nije planirana izgradnja predmetnog dalekovoda prema traženoj trasi, obavještavamo vas da se, za dio 10 kv kablovskog voda koji se nalazi u zahvatu Detaljnog urbanističkog plana „Gornja Gorica 1“ – izmjene i dopune, nijesu stekli uslovi za izdavanje traženih urbanističko-tehničkih uslova.

Takođe, obavještavamo vas da je članom 223, stav 2 Zakona o planiranju prostora i izgradnji objekata ("Službeni list Crne Gore", br. 064/1, 044/18 i 063/18) definisano sledeće: "Propisi jedinice lokalne samouprave, kojima se uređuju lokalni objekti od opšteg interesa primjenjivaće se do donošenja plana generalne regulacije Crne Gore u dijelu koji se odnosi na: vodovodnu, telekomunikacionu i kanalizacionu infrastrukturu, toplovođe; opštinske puteve (lokalne i nekategorisane) i prateće objekte; ulice u naseljima i trgove; parking prostore, pijace; gradska groblja; podzemne i nadzemne prolaze; javne garaže; objekte distributivne mreže naponskog nivoa do 35 kV, javnu rasvjetu; javne i zelene površine i gradske parkove, skiliftove, žičare koje se grade na teritoriji jedne lokalne samouprave i objekte ruralnog razvoja (poljoprivredne, stočarstva, vinogradarstva, voćarstva).", pa se za eventualno rješavanje pitanja izgradnje objekta od opšteg interesa za lokalnu samoupravu možete obratiti nadležnom organu lokalne samouprave.

OVLAŠĆENO SLUŽBENO LICE

Olja Femić



GLAVNI GRAD PODGORICA

Broj:
Od: _____ 2019.g.

Sekretarijatu za planiranje prostora i održivi
razvoj

Predmet: Zahtjev za donošenje Odluke o izgradnji lokalnih objekata od opšteg interesa

Poštovani,

Obraćamo Vam se sa zahtjevom za donošenje Odluke o lokaciji objekata od opšteg interesa a u skladu sa Članom 3,4 i5 **Odluke o izgradnji lokalnih objekata od opšteg interesa**

U cilju obezbjeđivanja pouzdanog i kvalitetnog napajanja električnom energijom dijela potrošača Glavnog grada, CEDIS je planirao izgradnju **10kV Kablovskog voda i optičkog kabla od MBTS 10/0,4kV "Gornja Gorica 1" do BTS 10/0,4kV "Vinopodrum" - Podgorica.**

Sa prethodno navedenog, obraćamo Vam se sa zahtjevom za donošenje Odluke o određivanju lokacije sa elementima UTU za **10kV Kablovski vod i optički kabal od MBTS 10/0,4kV "Gornja Gorica 1" do BTS 10/0,4kV "Vinopodrum" - Podgorica**

U skladu sa Članom 5 dostavljamo vam sljedeće podatke:

1. Vrsta objekta:

- a) 10kV Kablovski vod od MBTS 10/0,4kV "Gornja Gorica 1" do BTS 10/0,4kV "Vinopodrum" – Podgorica
- b) Optički kabal od MBTS 10/0,4kV "Gornja Gorica 1" do BTS 10/0,4kV "Vinopodrum" – Podgorica

2. Programski zadatak za izradu Glavnog projekta: Obezbjeđivanje sigurnog i kvalitetnog napajanja potrošača dijela Glavnog grada, stvaranje uslova za dalji razvoj elektrodistributivne mreže i omogućavanja priključenja novih objekata

3. Osnovni podaci o objektu:

- a) 10kV kablovski vod tipa XHE49-A 3x(1x240mm²) na K.O. 777, 762/2, 762/1, 779, 924, 915, 913, 583, 584, 774. Trasa kablovskog voda je data u prilogu
- b) Kablovska kanalizacija sa pripadajućim kablovskim oknima i cijevima kapaciteta 2xPEØ40mm. Kroz novoizgrađenu kanalizaciju polaže se optički kabal od MBTS 10/0,4kV "Gornja Gorica 1" do BTS 10/0,4kV "Vinopodrum" – Podgorica, kapaciteta 144 optička vlakna tip SM E9/125 G.657.A1. Trasa optičkog kabla i kanalizacije je data u prilogu.