

URBANISTIČKO - TEHNIČKI USLOVI

Crna Gora
Glavni Grad Podgorica
Sekretarijat za planiranje prostora i održivi razvoj

Broj: 08-352/19-3976
Podgorica, 15.01.2020.godine



Sekretarijat za planiranje prostora i održivi razvoj, na osnovu člana 74. Zakona o planiranju prostora i izgradnji objekata („Službeni list CG”, br.64/17, 44/18, 63/18 i 11/19), Uredbe o povjeravanju dijela poslova Ministarstva održivog razvoja i turizma jedinicama lokalne samouprave („Službeni list Crne Gore”, br. 87/18, 28/19 i 75/19), Detaljnog urbanističkog plana „Murtočina” u Podgorici („Službeni list Crne Gore – opštinski propisi”, broj 52/18), podnijetog zahtjeva **IVANOVIĆ ŽARKA** iz Podgorice, br.08-352/19-3976 od 4.12.2019.godine, izdaje **URBANISTIČKO - TEHNIČKE USLOVE za izradu tehničke dokumentacije za rekonstrukciju objekta na urbanističkoj parceli UP 533, zona B, u okviru DUP-a „Murtočina” u Podgorici.**

PODNOŠILAC ZAHTJEVA:

ŽARKO IVANOVIĆ

POSTOJEĆE STANJE:

Na osnovu lista nepokretnosti broj 804 KO Podgorica II, i kopije plana za kat.parcele 1225/1 i 1225/2 KO Podgorica II, konstatuje se da su kat. parcele br. 1225/1 i 1225/2 u korišćenju Ivanović Žarka, u obimu prava 1/1, kao i da se na kat.parceli 1225/1 nalazi izvedeni poslovni prizemni objekat gabarita u osnovi 121m². Površina ovih kat.parcela iznosi 1415 m². U listu nepokretnosti, ne postoje tereti i ograničenja.

List nepokretnosti i kopija plana su sastavni dio ovih UTU-a.

INŽENJERSKO GEOLOŠKE KARAKTERISTIKE

Topografiju terena predmetnog planskog dokumenta karakteriše ravan teren, na koti cca 57-80 mⁿv. Geološku građu ovog terena čine šljunkovi i pjeskovi neravnomjernog granulometrijskog sastava i promjenljivog stepena vezivosti.

Navedene litološke strukture karakteriše dobra vodopropustljivost, a dubina izdani podzemne vode svuda je veća od 4 m od nivoa terena.

Nosivost terena kreće se od 300-500 kN/m² za I kategoriju. Zbog neizraženih nagiba čitav prostor terase spada u kategoriju stabilnih terena.

Sa makroseizmičkog stanovišta Podgorica se nalazi u okviru prostora sa vrlo izraženom seizmičkom aktivnošću. Prema Seizmološkoj karti, gradsko područje je obuhvaćeno sa 8° MCS skale, kao maksimalnog intenziteta očekivanog zemljotresa za povratni period od 100 godina, sa vjerovatnoćom pojave 63%.

Prema elaboratu „Seizmogeoloških podloga i seizmičke mikrojeonizacije terena urbanog područja Titograda, Golubovaca i Tuzi” za ovo područje usvojena su dva karakteristična modela terena konglomeratisane terase, tj. za model C1 gdje je debljina sedimenata površinskog sloja (do podine) manja od 35 m, i model C2 gdje je ta debljina veća od 35 m.

vertikalnih gabarita, treba rješavati u okviru sopstvene urbanističke parcele shodno sledećim normativima:

- Stanovanje	(na 1000 m ²)	12 parking mjesta;
- Proizvodnja	(na 1000 m ²)	14 parking mjesta;
- Fakulteti	(na 1000 m ²)	22 parking mjesta;
- Poslovanje	(na 1000 m ² BRGP)	20 parking mjesta;
- Trgovina	(na 1000 m ²)	43 parking mjesta;
- Hoteli	(na 1000 m ²)	7 parking mjesta;
- Restorani	(na 1000 m ²)	86 parking mjesta;
- Sportske dvorane, stadioni	(na 100 posetilaca)	25 parking mjesta.

Normativi su preuzeti iz PUP-a Podgorice i Pravilnika o bližem sadržaju i formi planskog dokumenta, a saglasno stepenu motorizacije u Podgorici uz sagledavanje mogućnosti prostora.

Za objekte koji se rekonstruišu tako da se ne mijenja broj stambenih jedinica i ne povećava površina za poslovanje, parkiranje se rješava na način kako je rješeno i u postojećem stanju u okviru urbanističke parcele.

Parkiranje za stanovanje manjih gustina može biti rješeno kao površinsko na parceli ili smješteno u podzemnim etažama ili prizemlju planiranih objekata. Garaže u podzemnim etažama treba povezati sa pristupnom saobraćajnicom izlazno – ulaznim rampama max nagiba 12% (15%).

Prilikom projektovanja garaža projektant je obavezan da poštuje Pravilnik o tehničkim zahtjevima za zaštitu garaža za putničke automobile od požara i eksplozija („Službeni list CG, br. 9/12“).

Gabarit podzemne garaže može biti veći od gabarita objekta, ukoliko ne postoje neka druga tehnička ograničenja kojima bi se ugrozila bezbednost susjednih objekata. Građevinska linija ispod površine zemlje, kada je u pitanju prostor namijenjen za garažiranje, može biti maksimalno do 0.5m od granice urbanističke parcele.

Raspored parking mjesta i gabarit podzemne garaže, kao i raspored i broj ulazno-izlaznih rampi biće konačno definisan kroz izradu Glavnih projekata objekata, što zavisi od raznih faktora, prije svega od arhitektonskog rješenja objekta, konstruktivnog sistema garaže, rasporeda vertikalnih komunikacija i sl.

Prije izrade Glavnog projekta konstrukcije podzemne garaže Investitor je obavezan da izvrši geomehnička i geotehnička ispitivanja terena.

Najmanje 5% od ukupnog broja parking mjesta mora biti namijenjeno licima smanjene pokretljivosti.

USLOVI PRIKLJUČENJA NA TELEKOMUNIKACIONU INFRASTRUKTURU

Shodno članu 26 stav 2 Zakona o elektronskim komunikacijama (Službeni list 50/08) investitor mora graditi pretplatničke komunikacione kablove, kablove za kablovsku distribuciju i zajednički antenski sistem.

Detaljne podatke o planiranoj tk infrastrukturi u zahvatu planskog dokumenta, potrebno je preuzeti iz tekstualnog dijela Detaljnog urbanističkog plana "Murtočina", koji je dostupan na internet stranici Registra planske dokumentacije, koju vodi Ministarstvo održivog razvoja i turizma.

TK mrežu projektovati odnosno izvesti prema: Pravilniku o tehničkim i drugim uslovima za projektovanje, izgradnju i korišćenje elektronske komunikacione mreže, elektronske komunikacione infrastrukture i povezane opreme u objektima (Sl.list CG broj 41/15).

URBANISTIČKI PARAMETRI

Oznaka urbanističke parcele	UP 533, zona B, DUP „Murtovina“
Površina urbanističke parcele	978 m ²
Maksimalni indeks zauzetosti	0.33
Maksimalni indeks izgrađenosti	0.51
Maksimalna površina pod objektom	324 m ²
Maksimalna bruto građevinska površina objekta	500 m ²
Maksimalna spratnost objekta	P+2
Maksimalni broj stambenih jedinica	2
Parametri za parkiranje/garažiranje vozila	Parkiranje se rješava u okviru urbanističke parcele shodno normativima datim u uslovima priključenja na saobraćajnu infrastrukturu.
Smjernice za oblikovanje i materijalizaciju	Fasade objekata kao i krovne pokrivače izraditi od kvalitetnog i trajnog materijala. Obrada prozorskih otvora i vrata u skladu sa arhitekturom i materijalizacijom objekta.
Uslovi za unapređenje energetske efikasnosti	Primjeniti visoki nivo toplotne izolacije kompletnog spoljnog omotača objekta i izbjegavati toplotne mostove. Iskoristiti toplotne dobitke od sunca i zaštititi se od pretjeranog osunčanja. Koristiti energetske efikasan sistem grijanja, hlađenja i ventilacije, i kombinovati ga sa obnovljivim izvorima energije.

OSTALI USLOVI

Projekat uraditi u skladu sa izdatim urbanističko-tehničkim uslovima kod ovlaštenog privrednog društva koje je upisano u centralni registar Privrednog suda za obavljanje djelatnosti izrade tehničke dokumentacije, koje ispunjava uslove propisane Zakonom o planiranju prostora i izgradnji objekata („Službeni list CG“, br.64/17, 44/18, 63/18 i 11/19).

Projektanu dokumentaciju, i reviziju tehničke dokumentacije uraditi u skladu sa Zakonom o planiranju prostora i izgradnji objekata („Službeni list CG“, br.64/17, 44/18, 63/18 i 11/19), a u skladu sa Pravilnikom o načinu izrade i sadržini tehničke dokumentacije za građenje objekta (»Sl.List CG«, broj 44/18).

Ovi urbanističko tehnički uslovi su važeći do donošenja izmjena i dopuna predmetnog planskog dokumenta.

Prilozi:

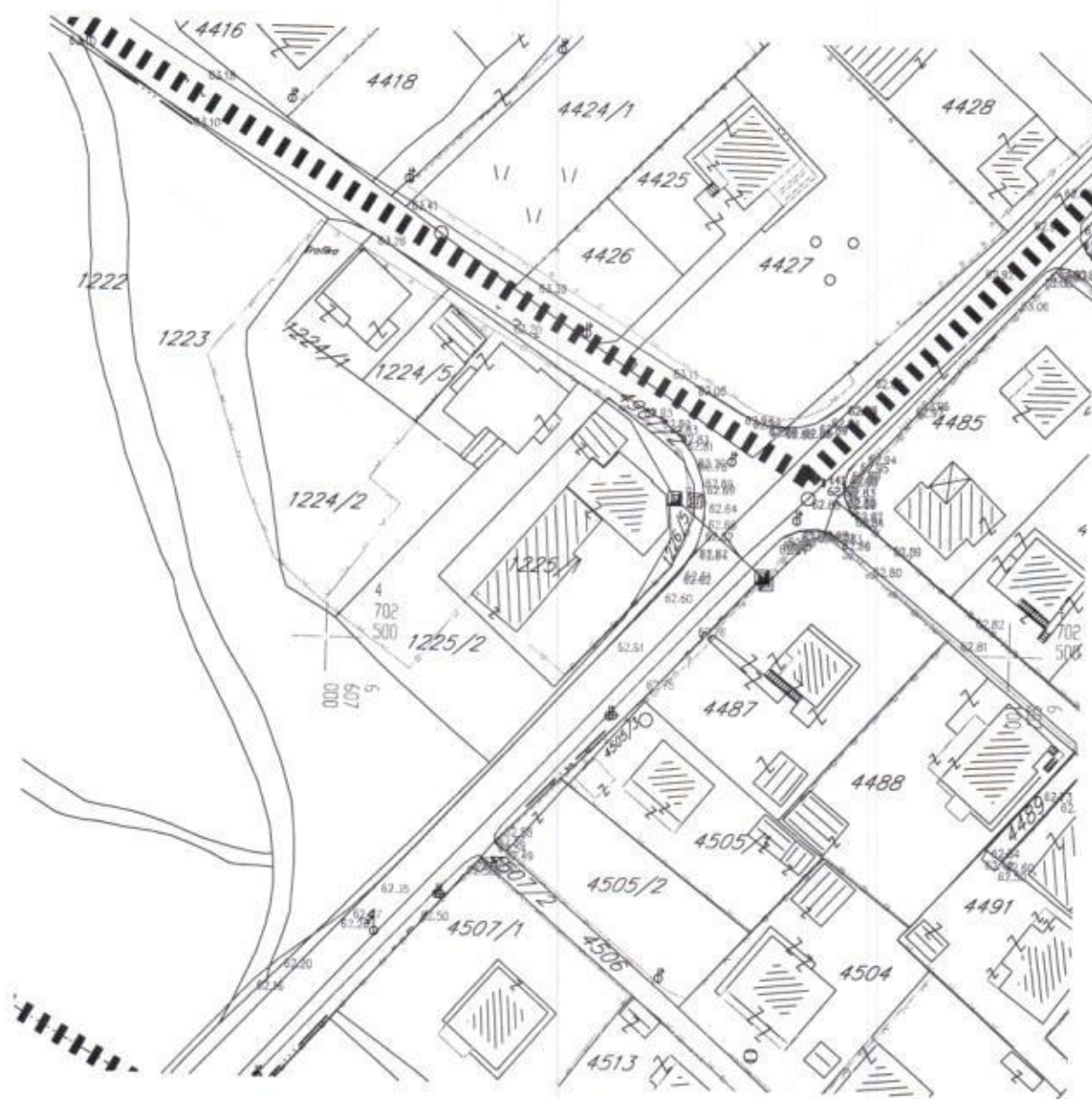
- Izvodi iz grafičkih priloga DUP-a „Murtovina“
- Uslovi „Vodovod i kanalizacija“ d.o.o.
- List nepokretnosti 804 KO Podgorica II
- Kopija plana za kat.parcele 1255/1 i 1255/2 KO Podgorica II

Dostavljeno:

- Podnosiocu zahtjeva -a/a

OVLAŠĆENO SLUŽBENO LICE
ZA PLANIRANJE PROSTORA
Arh. Danica Đuranović





GRAFIČKI PRILOG – Katastarsko geodetska podloga

Izvod iz DUP-a „Murtočina“ u Podgorici
za urbanističku parcelu UP 533, zona B

sve u skladu sa Pravilnikom o bližim uslovima i načinu prilagođavanja objekata za pristup i kretanje lica smanjene pokretljivosti i lica sa invaliditetom („Službeni list Crne Gore”, br.48/13 i 44/15).

- Kroz objekte u kojima je omogućen rad licima sa smanjenom pokretljivošću neophodno je obezbjediti nesmetano kretanje kolica, pristup u odgovarajuće dimenzionisane liftove i sanitarne prostorije.
- Rampa za savladavanje visinske razlike do 120cm, u unutrašnjem ili spoljašnjem prostoru može imati dopušteni nagib do 1:20(5%), a izuzetno, za visinsku razliku do 76cm, dopušteni nagib smije biti do 1:12(8,3%).

Predvidjeti angažovanje lica sa smanjenom pokretljivošću ukoliko se u okviru objekta organizuje poslovanje.

USLOVI ZA POSTAVLJANJE I GRADNJU POMOĆNIH OBJEKATA

U okviru planirane namjene nije data mogućnost izgradnje pomoćnog objekta na parceli.

MOGUĆNOST FAZNOG GRAĐENJA OBJEKTA

Gradnju do maksimalne spratnosti moguće je izvoditi fazno, što treba podržati adekvatnom tehničkom dokumentacijom. Svaka faza mora predstavljati arhitektonsku cjelinu.

USLOVI PRIKLJUČENJA NA INFRASTRUKTURU

USLOVI PRIKLJUČENJA NA ELEKTROENERGETSKU INFRASTRUKTURU

Detaljne podatke o snabdjevenosti planiranih kapaciteta u zahvatu planskog dokumenta elektroenergetskom infrastrukturom potrebno je preuzeti iz tekstualnog dijela Detaljnog urbanističkog plana "Murtovina", koji je dostupan na internet stranici Registra planske dokumentacije, koju vodi Ministarstvo održivog razvoja i turizma.

Tehničku dokumentaciju u dijelu elektroenergetskih instalacija potrebno je izraditi u skladu sa planom elektroenergetske infrastrukture, važećim tehničkim propisima i normativima.

Prilikom izrade tehničke dokumentacije za fazu elektroenergetske infrastrukture potrebno je poštovati regulative, standarde i normative, te pribaviti saglasnost nadležnog preduzeća.

Mjesto i način priključenja objekta na elektroenergetsku mrežu odrediće nakon izrade projektne dokumentacije stručne službe CEDIS-a.

USLOVI PRIKLJUČENJA NA VODOVODNU I KANALIZACIONU INFRASTRUKTURU

Hidrotehničke instalacije projektovati i izvesti u skladu sa uslovima "Vodovod i kanalizacija" d.o.o., koji su sasavni dio ovih UTU.

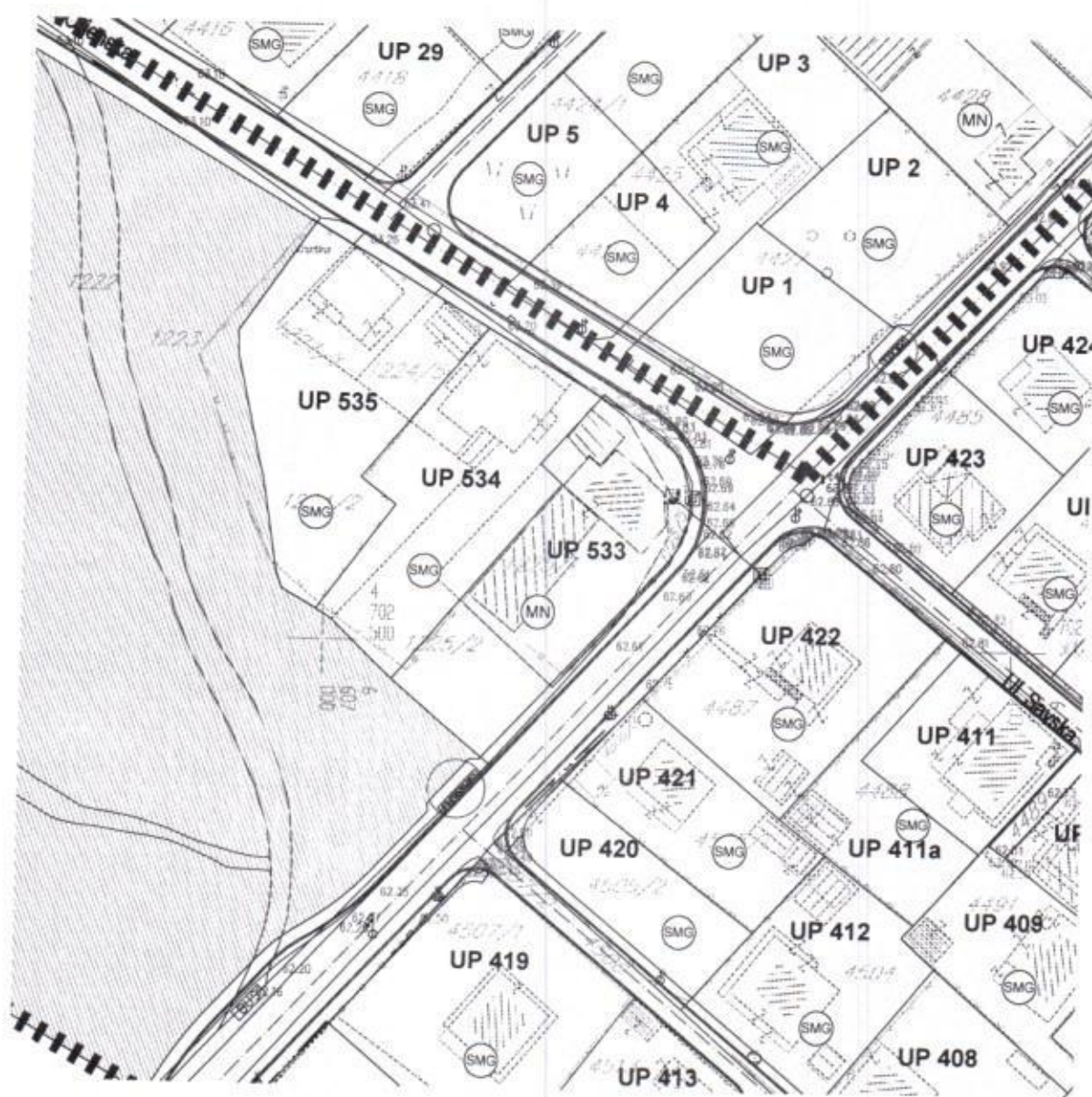
USLOVI PRIKLJUČENJA NA SAOBRAĆAJNU INFRASTRUKTURU

Grafičkim dijelom Plana, preciznije grafičkim prilogom „Saobraćaj”, prikazan je pristup urbanističkoj parceli UP 533, zona B, preko obodnih saobraćajnica planiranih profila 4-4, i 3-3, datih u grafičkom prilogu uslova.

Parkiranje može biti riješeno kao površinsko na sopstvenoj parceli ili organizovano u višeetažnim podzemnim garažama.

Podzemne garaže je neophodno organizovati na parceli objekata van javnog zemljišta. Shodno interesovanju Investitora, moguće je objediniti dvije ili više podzemnih garaža susjednih urbanističkih parcela u jednu tehničku i funkcionalnu cjelinu.

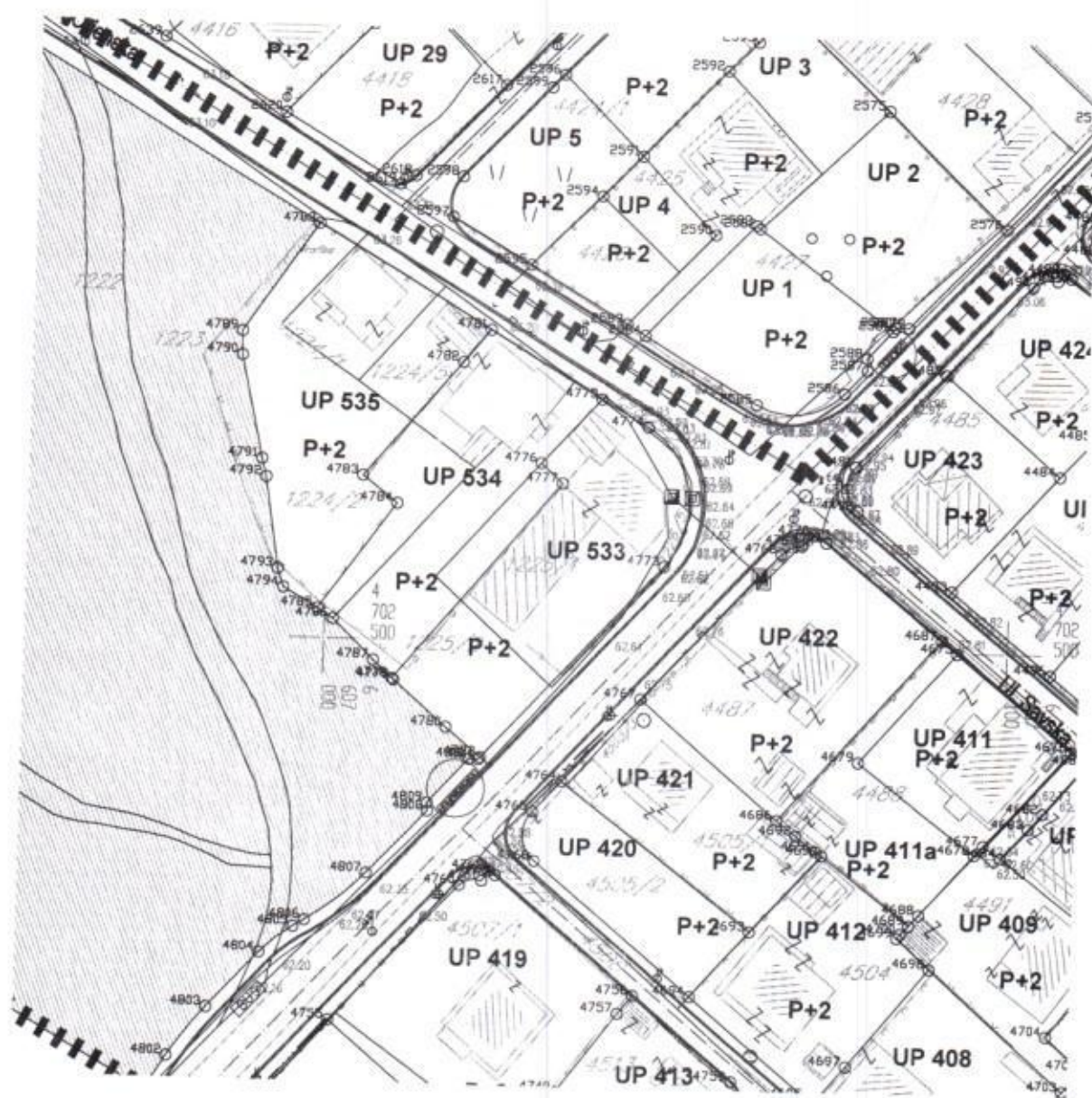
Za novoplanirane objekte kao i za objekte koji se rekonstruišu u smislu povećanja horizontalnih i



MN – Mješovita namjena

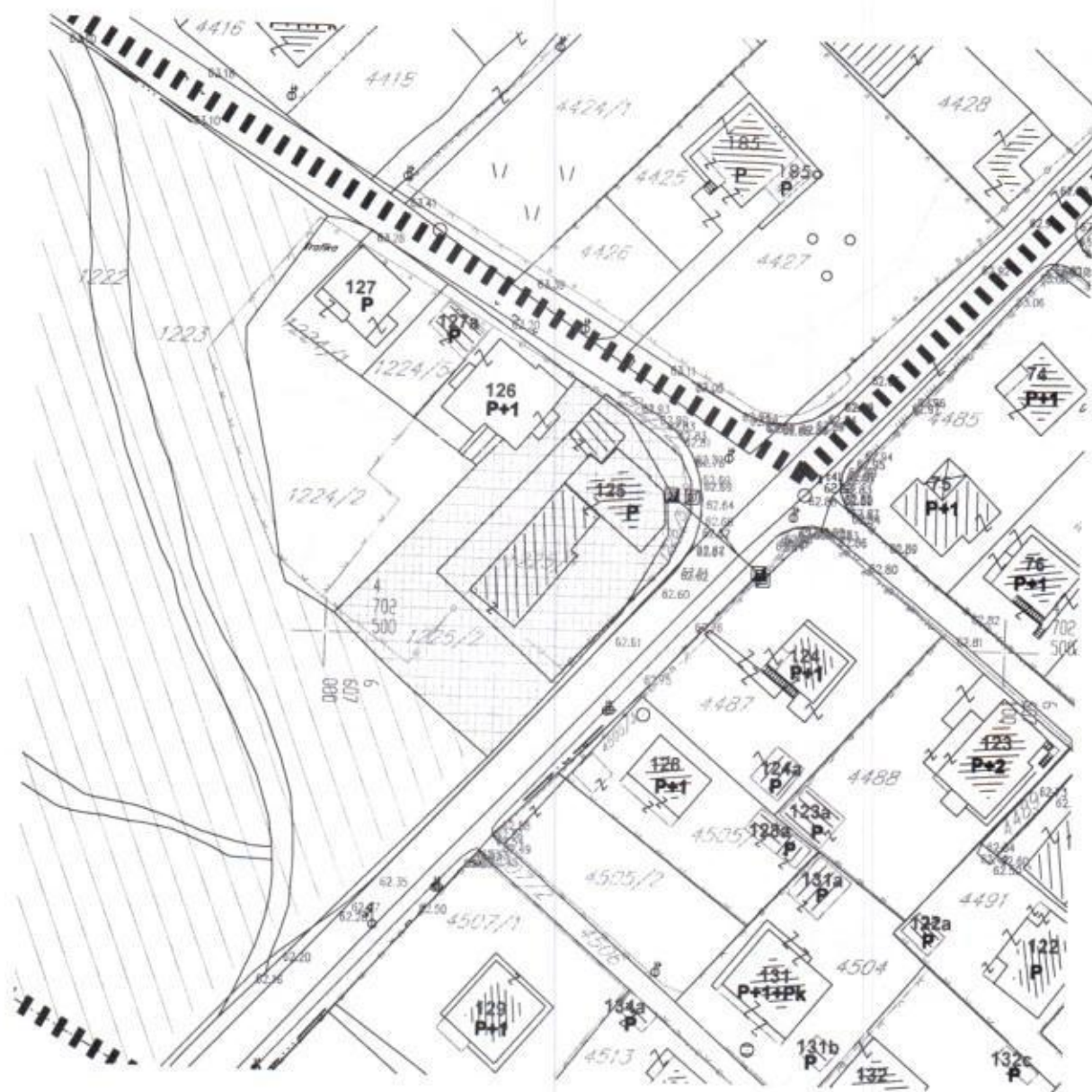
GRAFIČKI PRILOG – Planirana namjena površina

Izvod iz DUP-a „Murtovina“ u Podgorici
za urbanističku parcelu UP 533, zona B



GRAFIČKI PRILOG – Koordinate prelomnih tačaka granice urbanističke parcele

Izvod iz DUP-a „Murtovina“ u Podgorici
za urbanističku parcelu UP 533, zona B



UP 533, zona B, prepoznata kao »površina za centralne djelatnosti«

GRAFIČKI PRILOG – Analiza postojećeg stanja

Izvod iz DUP-a „Murtovina“ u Podgorici
za urbanističku parcelu UP 533, zona B

Crna Gora
Glavni Grad Podgorica
**Sekretarijat za planiranje prostora i
održivi razvoj**

Broj: 08-352/19-3976
Podgorica, 15.01.2020.godine



Površina urbanističke parcele UP 533, zona B, iznosi 978 m².

Urbanistička parcela UP 533, zona B, formirana je od dijela kat.parcele 1225/1, 1225/2 i 1226/5 u okviru KO Podgorica II, i djelova kat.parcela 4907/2 i 4907/1 KO Doljani.

Napomena: Precizne površine udjela kat.parcela u površini urbanističke parcele UP 533, zona B, određiće se na osnovu koordinata prelomnih tačaka granica pomenutih katastarskih parcela, za čije izdavanje je nadležna Uprava za nekretnine – Područna jedinica Podgorica.

Koordinate prelomnih tačaka granice UP:

4775 6607039.77 4702535.61
4774 6607046.61 4702531.65
radius 13.00 m
4773 6607049.59 4702511.53
4772 6607023.43 4702483.49
4780 6607018.25 4702487.63
4779 6607010.35 4702494.21
4778 6607010.09 4702494.45
4777 6607034.32 4702523.13
4776 6607031.12 4702526.01

GRAFIČKI PRILOG – Koordinate prelomnih tačaka granice urbanističke parcele

Izvod iz DUP-a „Murtovina“ u Podgorici
za urbanističku parcelu UP 533, zona B

5a

Crna Gora
Glavni Grad Podgorica
**Sekretarijat za planiranje prostora i
održivi razvoj**

Broj: 08-352/19-3976
Podgorica, 15.01.2020.godine



Koordinate prelomnih tačaka građevinske linije:

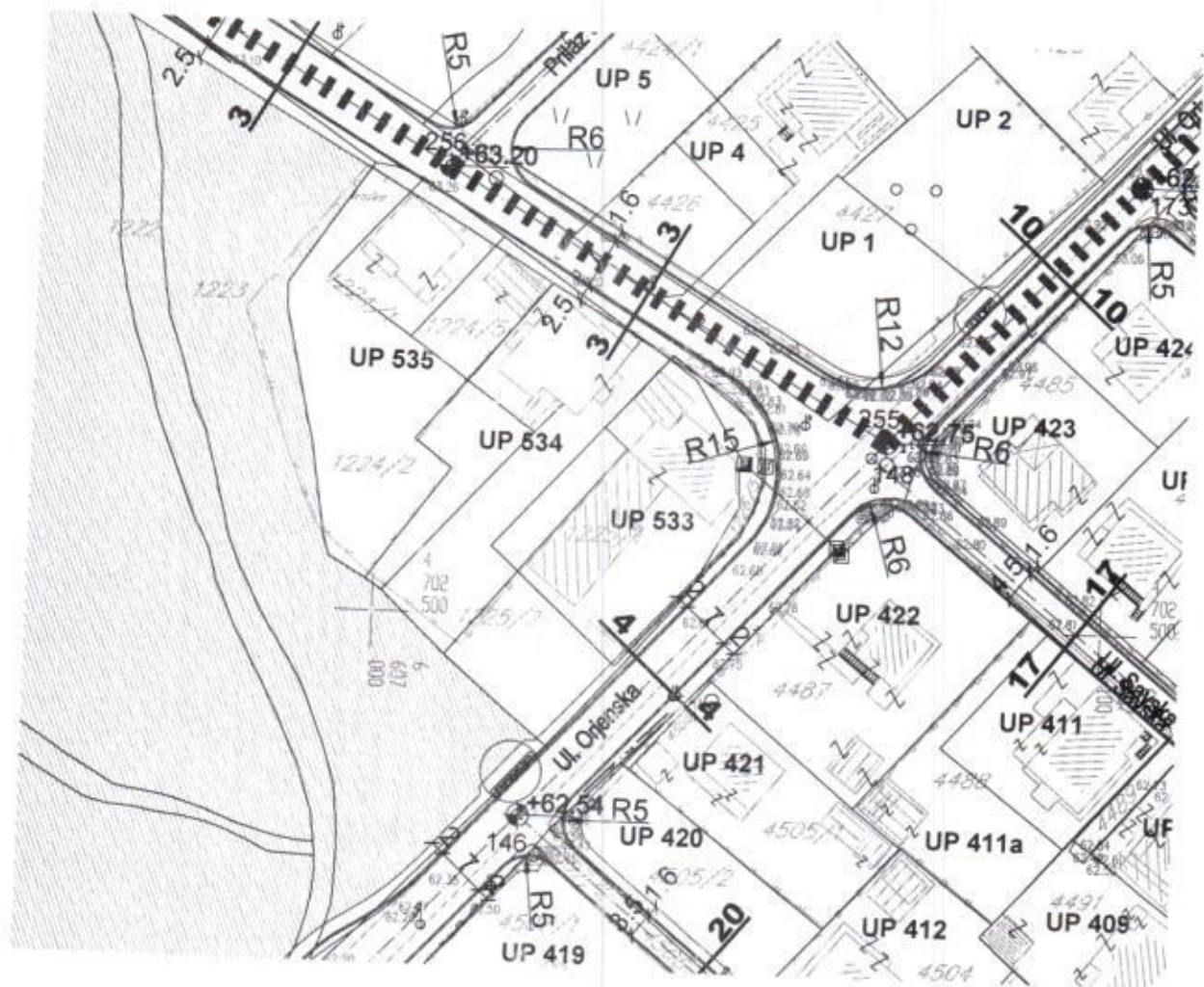
1467 6607012.01 4702496.73
1468 6607023.13 4702487.57
1469 6607047.40 4702513.58
radius 10.00 m
1470 6607045.10 4702529.05
1471 6607037.71 4702533.33

Regulaciona linija se poklapa sa granicom urbanističke parcele ka obodnim saobraćajnicama.

GRAFIČKI PRILOG – Koordinate prelomnih tačaka građevinske i regulacione linije

Izvod iz DUP-a „Murtočina“ u Podgorici
za urbanističku parcelu UP 533, zona B



6a



presjek 3-3

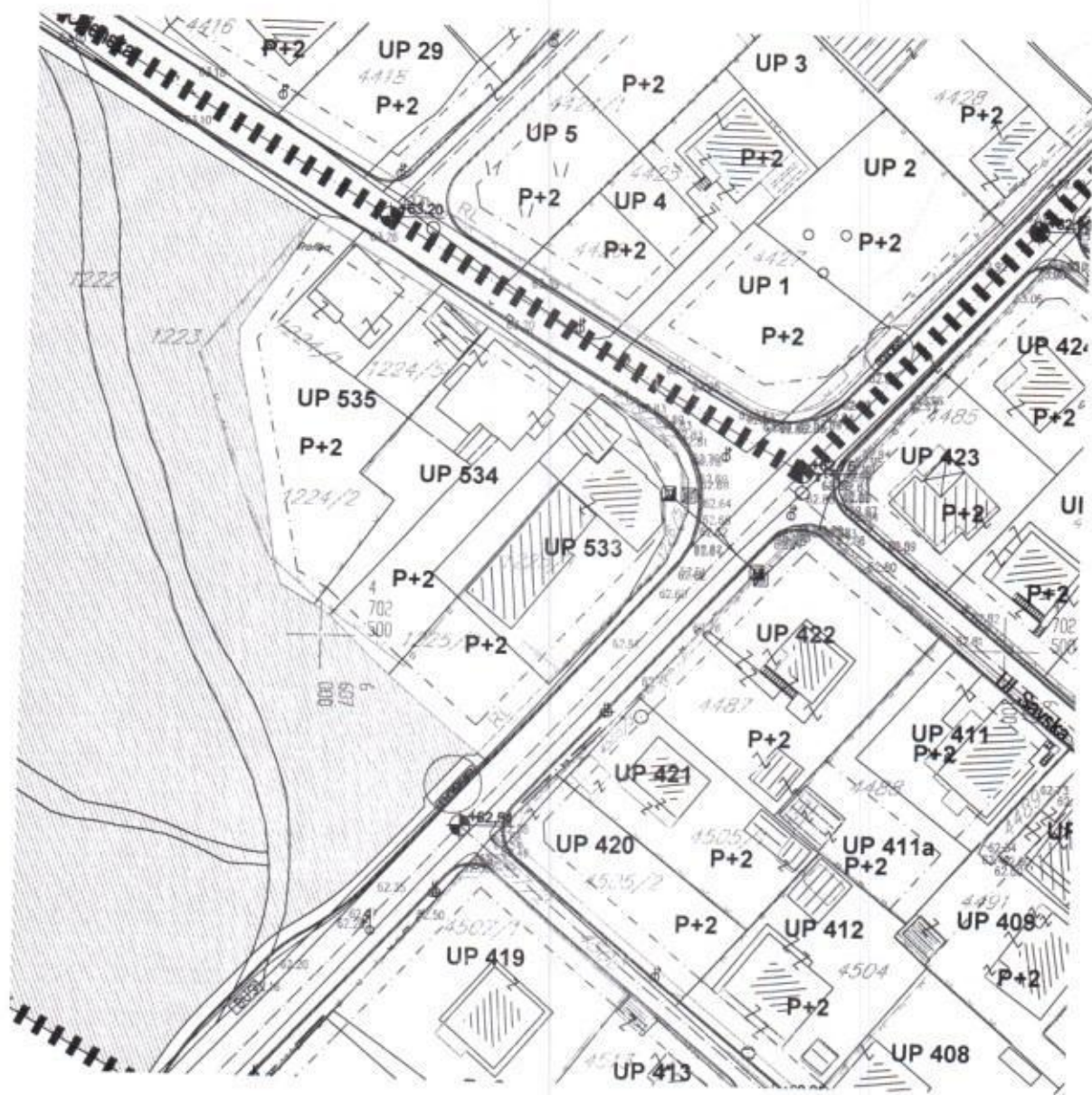
presjek 4-4

255	6607069.81	4702525.13
256	6607008.30	4702560.78
146	6607021.14	4702472.97
148	6607067.83	4702523.01



GRAFIČKI PRILOG – Saobraćajna infrastruktura

Izvod iz DUP-a „Murtovina“ u Podgorici
 za urbanističku parcelu UP 533, zona B



GRAFIČKI PRILOG – Parcelacija, regulacija i nivelacija

Izvod iz DUP-a „Murtovina“ u Podgorici
za urbanističku parcelu UP 533, zona B

Dobijeni parametri su sljedeći:

- koeficijent seizmičnosti K_s 0,079 - 0,090
- koeficijent dinamičnosti K_d 1,00 $>K_d >$ 0,47
- ubrzanje tla $Q_{max}(q)$ 0,288 - 0,360
- intenzitet u (MCS) 9° MCS

KLIMATSKE KARAKTERISTIKE

Urbano područje Podgorice karakteriše slabije modifikovan maritimni uticaj Jadranskog mora. Zime su blage, sa rijetkim pojavama mrazeva, dok su ljeta žarka i suva.

Izrazito velike mikroklimatske razlike unutar gradskog područja ne mogu se očekivati obzirom na relativnu topografsku ujednačenost i ne tako velike i guste komplekse visoke gradnje.

TEMPERATURA VAZDUHA

U Podgorici je registrovana srednja godišnja temperatura od 15,5° C. Prosječno najhladniji mjesec je januar sa 5° C, a najtopliji jul sa 26,7° C.

Maritimni uticaj ogleda se u toplijoj jeseni od proljeća za 2,1° C, sa blažim temperaturnim prelazima zime u ljeto, od ljeta u zimu.

U toku vegetacionog perioda (april - septembar) prosječna temperatura vazduha iznosi 21,8°C, dok se srednje dnevne temperature iznad 14° C, javljaju od aprila do oktobra.

Srednji vremenski period u kome je potrebno grijanje stambenih i radnih prostorija proteže se od 10 novembra do 30 marta, u ukupnom trajanju od 142 dana.

VLAŽNOST VAZDUHA

Prosječna relativna vlažnost vazduha iznosi 65,6%, sa max od 77,2% u novembru i min od 49,4% u julu. Tokom vegetacionog perioda, prosječna relativna vlažnost vazduha je 56,7%.

OSUNČANJE, OBLAČNOST I PADAVINE

Srednja godišnja suma osunčanja iznosi 2.456 časova. Najsunčaniji mjesec je jul sa 344,1, a najkraće osunčanje ima decembar sa 93,0 časova. U vegetacionom periodu osunčanje traje 1.658 časova.

Godišnji tok oblačnosti ima prosječnu vrijednost od 5,2 desetina pokrivenosti neba. Najveća oblačnost je u novembru 7,0, a najmanja u avgustu 2,8. Prosječna vrijednost oblačnosti u vegetacionom periodu je 4,3.

Srednji prosjek padavina iznosi 1.692 mm godišnje, sa maksimumom od 248,4 mm, u decembru i minimumom od 42,0 mm, u julu. Padavinski režim oslikava neravnomjernost raspodjele po mjesecima, uz razvijanje ljetnjih lokalnih depresija sa nepogodama i pljuskovima. Vegetacioni period ima 499,1 mm padavina ili 20,6 % od srednje godišnje količine.

Period javljanja sniježnih padavina traje od novembra do marta, sa prosječnim trajanjem od 5,4 dana, a snijeg se rijetko zadržava duže od jednog dana.

POJAVE MAGLE, GRMLJAVINE I GRADA

Prosječna godišnja čestina pojave magle iznosi 9 dana, sa ekstremima od 1 do 16 dana. Period javljanja magle traje od oktobra do juna, sa najčešćom pojavom u decembru i januaru (po 2,6 dana).

Nepogode (grmljavine) javljaju se u toku godine prosječno 53,7 dana, sa maksimumom od 7,7 dana, u junu i minimumom od 1,9 dana, u januaru.

Pojava grada registruje se u svega 0,9 dana prosječno godišnje, sa zabilježenim maksimumom od 4 dana.

VJETROVI

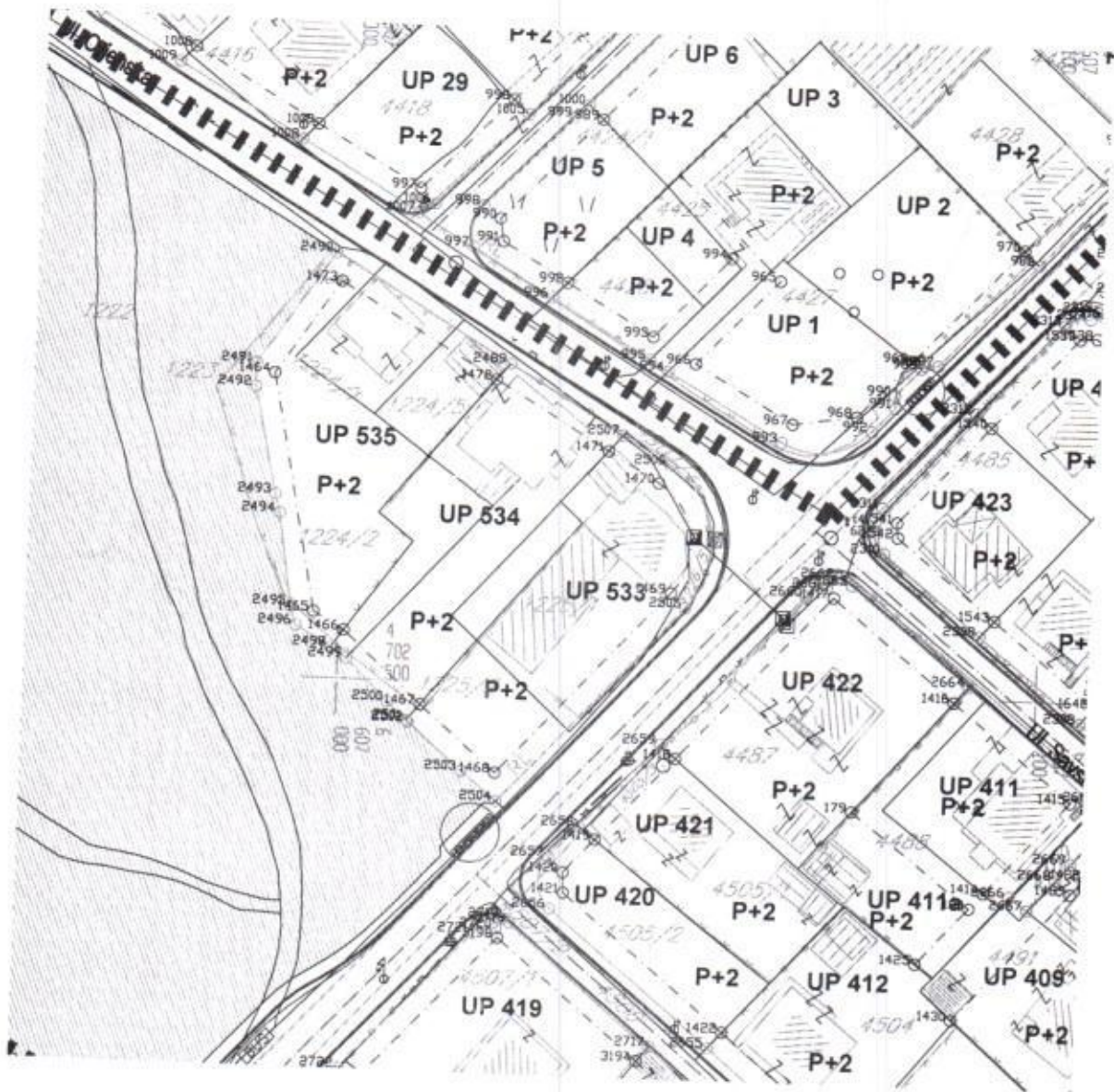
Na području Podgorice od brojnih pravaca duvanja vjetra dva su uglavnom nosioci vremenskih prilika. To su sjever i jugo koji duvaju uglavnom u periodu septembar - april. Prosječan broj dana sa vjetrom je oko 60, što ima poseban uticaj na klimu Podgorice, utičući na subjektivni doživljaj temperature, čineći ga za par stepeni nižim. Jačina sjevernog vjetra se povećava, skoro proporcijalno, od krajnjeg sjevera ka krajnjem jugu. Južni vjetrovi su manje učestalosti i manje jačine i po pravilu donose padavine.



UP 533, zona B, se nalazi u planskom trafo reonu B.4

GRAFIČKI PRILOG – Elektroenergetska infrastruktura

Izvod iz DUP-a „Murtovina“ u Podgorici
za urbanističku parcelu UP 533, zona B



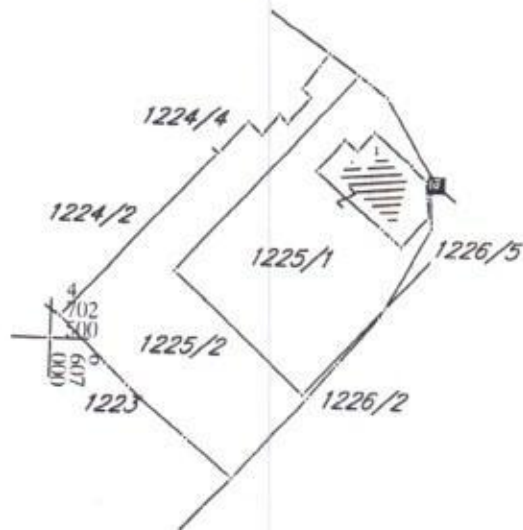
GRAFIČKI PRILOG – Koordinate prelomnih tačaka građevinske i regulacione linije

Izvod iz DUP-a „Murtočina“ u Podgorici
za urbanističku parcelu UP 533, zona B



KOPIJA PLANA

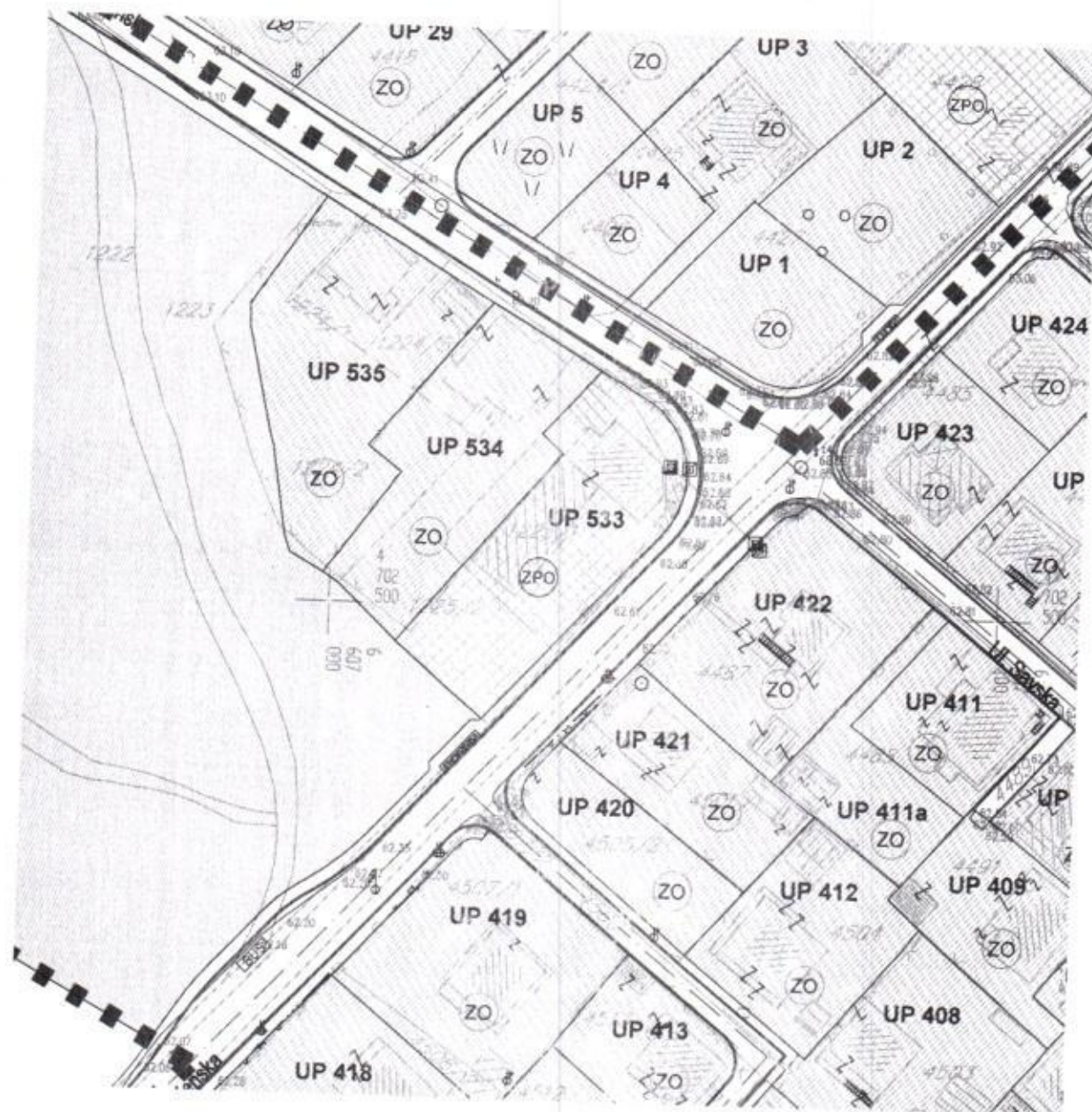
Razmjera 1:1000



IZVOD IZ DIGITALNOG PLANA

Obradio:

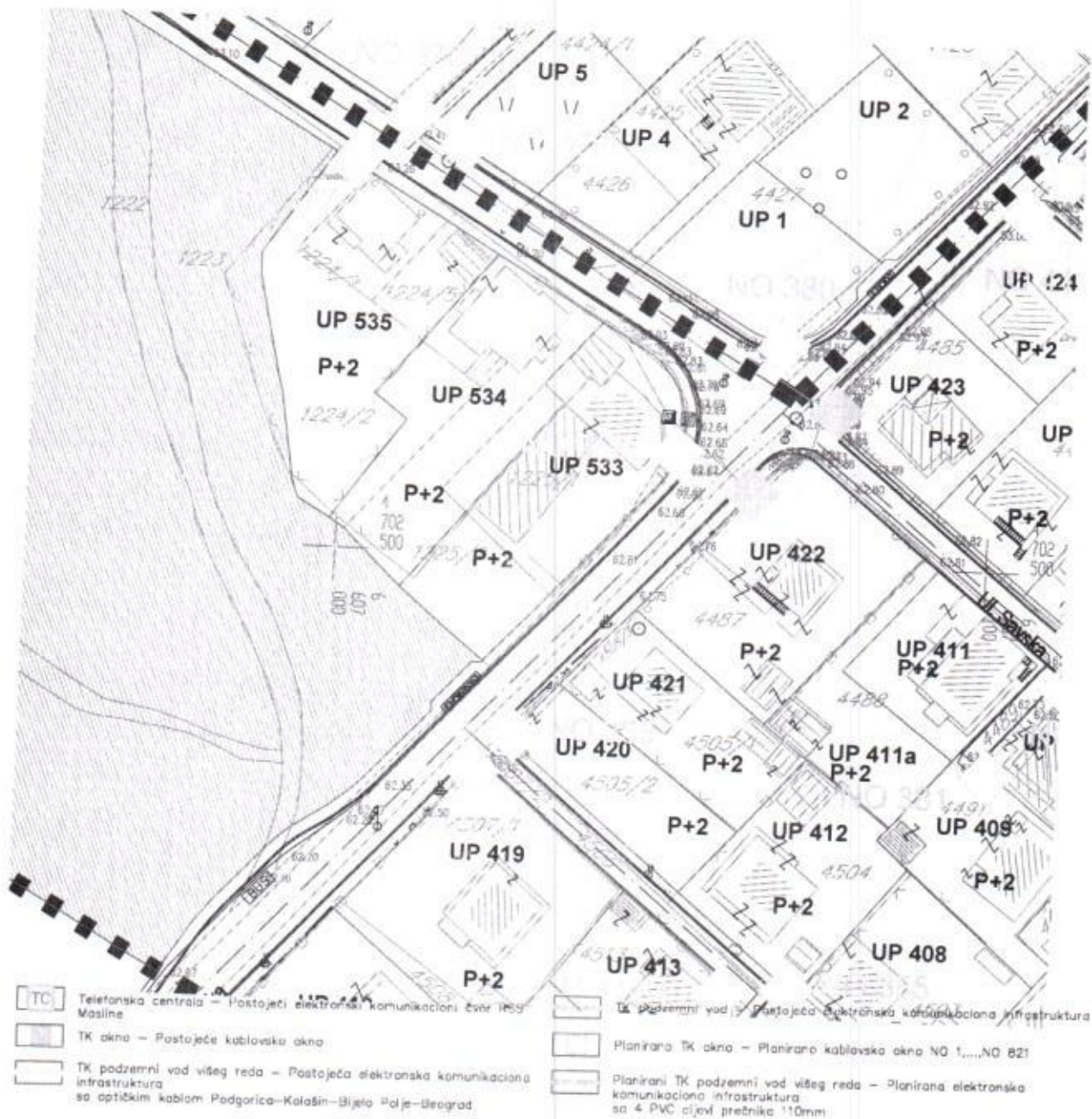
[Handwritten signature]



ZPO – Zelenilo poslovnih objekata – mjesovita namjena

GRAFIČKI PRILOG – Pejzažna arhitektura

Izvod iz DUP-a „Murtovina“ u Podgorici
za urbanističku parcelu UP 533, zona B



GRAFIČKI PRILOG – Telekomunikaciona infrastruktura

Izvod iz DUP-a „Murtovina“ u Podgorici
 za urbanističku parcelu UP 533, zona B

Najveću učestalost javljanja ima sjeverni vjetar a najmanju istočni. Najveću srednju brzinu godišnje ima sjeveroistočni vjetar (6,2 m/sec), koji najveću vrijednost bilježi tokom zime (prosječno 8,9 m/sec). Maksimalna brzina vjetra od 34,8 m/sec. (125,3 km/čas i pritisak od 75,7 kg/m²) zabilježena je kod sjevernog vjetra. Jaki vjetrovi su najčešći u zimskom periodu sa prosječno 20,8 dana, a najrjeđi ljeti sa 10,8 dana. Tokom vegetacionog perioda jaki vjetrovi se javljaju prosječno 22,1 dan.

FLORA I FAUNA

Konkretna istraživanja florističkog sastava kao i raznolikosti faune nisu rađena za uže kao ni za šire područje zahvata plana, samim tim ne postoje detaljni stručni i naučni podaci, kao ni podaci o prisustvu zaštićenih vrsta i njihovim staništima.

PLANIRANO STANJE:

Predmetne katastarske parcele 1225/1 i 1225/2 KO Podgorica II, formiraju urbanističku parcelu UP 533, i dio urbanističke parcele UP 534, u okviru zone B, u zahvatu DUP-a „Murtovina“. Ovi urbanističko tehnički uslovi tretiraju UP 533, zona B.

Urbanistička parcela UP 533, zona B, čija je površina 978 m², formirana je od dijela kat.parcele 1225/1, 1225/2 i 1226/5 u okviru KO Podgorica II, i djelova kat.parcela 4907/2 i 4907/1 KO Doljani.

Napomena: Precizne površine udjela kat.parcela u površini urbanističke parcele UP 533, zona B, odrediće se u toku izrade projektne dokumentacije, na osnovu koordinata prelomnih tačaka granica pomenutih katastarskih parcela, za čije izdavanje je nadležna Uprava za nekretnine – Područna jedinica Podgorica.

Građevinska linija za nove objekte je linija do koje je dozvoljena gradnja i unutar koje se objekat razvija i oblikuje. Definisana je u odnosu na osovinu saobraćajnice, što omogućava očitavanje neophodnih elemenata za prenošenje na teren. **Tekstualno je dato pojašnjenje koje se odnosi na udaljenost od susjeda dok je linija prema saobraćajnici obavezujuća.**

Građevinska linija podzemne etaže može biti do min. 1,00m do susjedne parcele.

Građevinska linija dogradnje prema susjednim parcelama je na min. 2,0m ili na manjem odstojanju uz prethodnu saglasnost susjeda.

Regulaciona linija je linija koja dijeli javnu površinu od površina namjenjenih za druge namjene.

Urbanistički parametri se računaju u skladu sa Pravilnikom o bližem sadržaju i formi planskog dokumenta, kriterijumima namjene površina, elementima urbanističke regulacije i jedinstvenim grafičkim simbolima, Ministarstva uređenja prostora i zaštite životne sredine (Sl.list CG br.24/10 i 33/14) kao i Pravilnikom o načinu obračuna površine i zapremine objekata (Sl. list CG br. 47/13) i Crnogorskim standardom MEST EN 15221-6.

Planirana namjena urbanističke parcele UP 533, zona B, je „MN“ (mješovita namjena).

Sastavni dio urbanističko tehničkih uslova su i izvodi iz grafičkih priloga Plana.

USLOVI PARCELACIJE, REGULACIJE, NIVELACIJE I MAKSIMALNI KAPACITETI

Tekstualnim dijelom Plana se navodi sledeće:

“Urbanističke parcele na kojima su objekti koji su naknadnim snimanjem u postupku ažuriranja katastarske podloge evidentirani van granica vlasničke, katastarske parcele u slučajevima kada je očigledno da su ova “nepoklapanja” nastala kao posljedica tehničke nemogućnosti



UPRAVA ZA NEKRETNINE

PODRUČNA JEDINICA
PODGORICA

Broj: 101-956-68701/2019

Datum: 23.12.2019.

KO: PODGORICA II

Na osnovu člana 173 Zakona o državnom premjeru i katastru nepokretnosti ("Sl. list RCG" br. 29/07, "Sl. list CG" br. 73/10, 032/11, 040/11, 043/15, 037/17 i 17/18), postupajući po zahtjevu SEKR.ZA PLANIRANJE I RAZ.PODGORICE Br.08-352/19-3976 956-101-6019/19, , za potrebe izdaje se

LIST NEPOKRETNOSTI 804 - PREPIS

Podaci o parcelama

Broj	Podbroj	Broj zgrade	Plan Skica	Datum upisa	Potes ili ulica i kućni broj	Način korišćenja Osnov sticanja	Bon. klasa	Površina m ²	Prihod
1225	1		15 31		MURTOVINA	Dvorište NASLJEDE		637	0.00
1225	1	1	15 31		MURTOVINA	Porodična stambena zgrada NASLJEDE		121	0.00
1225	2		15 31		MURTOVINA	Livada 4. klase NASLJEDE		657	3.09
Ukupno								1415	3.09

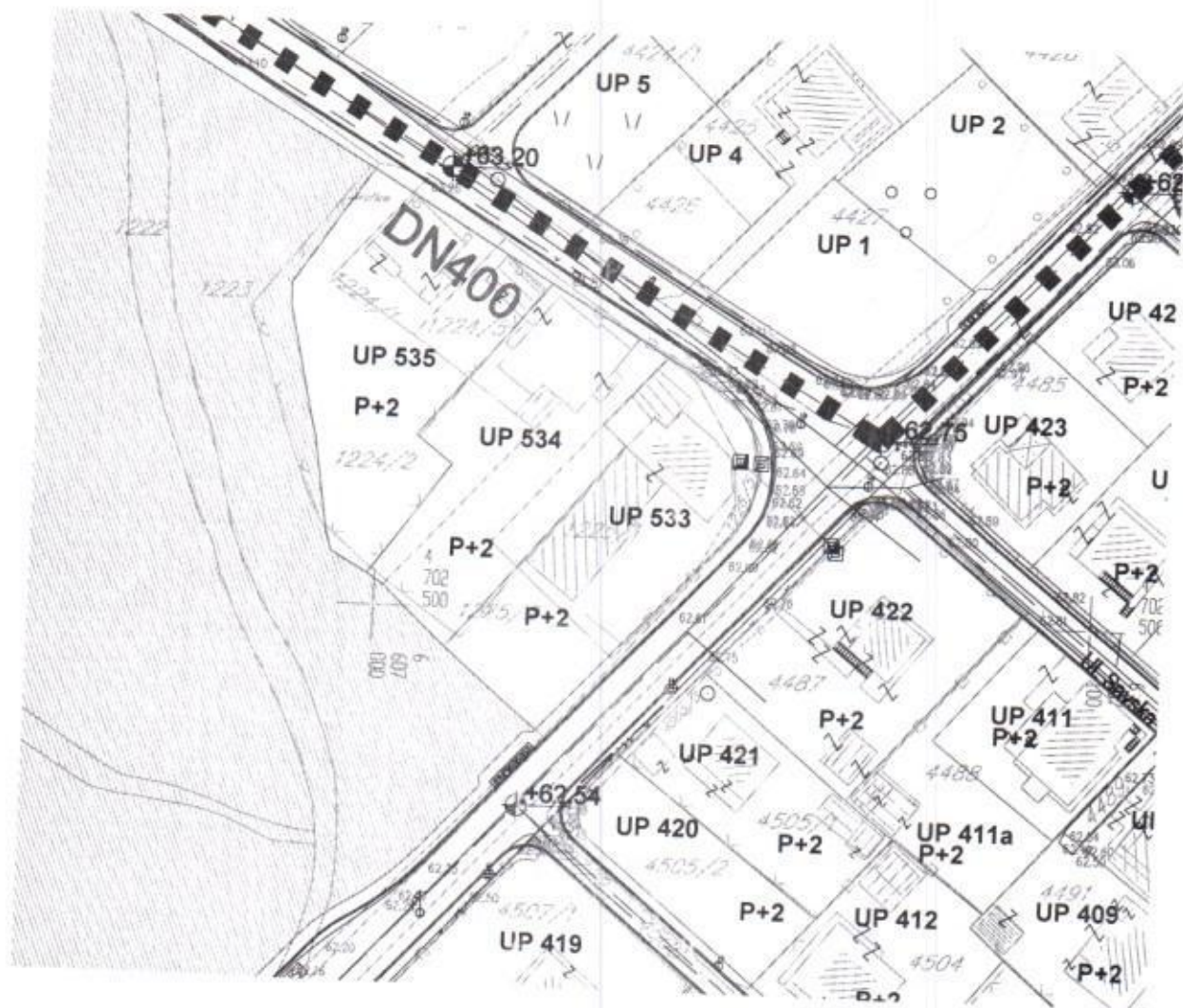
Podaci o vlasniku ili nosiocu

Matični broj - ID broj	Naziv nosioca prava - adresa i mjesto	Prava	Obim prava
2801979212976	IVANOVIĆ ŽARKO ORJENSKA 3 Podgorica	Korišćenje	1/1

Podaci o objektima i posebnim djelovima

Broj	Podbroj	Broj zgrade	Način korišćenja Osnov sticanja Sobnost	PD Godina izgradnje	Spratnost/ Sprat Površina	Prava Vlasnik ili nosilac prava Adresa, Mjesto
1225	1	1	Porodična stambena zgrada NASLJEDE	0	P 121	Svojina IVANOVIĆ ŽARKO ORJENSKA 3 Podgorica 1/1 2801979212976
1225	1	1	Poslovni prostor u vanprivređi NASLJEDE 20	1	P 101	Svojina IVANOVIĆ ŽARKO ORJENSKA 3 Podgorica 1/1 2801979212976

Ne postoje tereti i ograničenja.



- | | |
|---------------------------------|---|
| vodovod postojeći | atmosferska kanalizacija postojeća |
| vodovod planirani | planirana atmosferska kanalizacija |
| vodovod višeg reda postojeći | zacijevljen kanal ispod pješačke površine |
| fekalna kanalizacija | |
| fekalna kanalizacija višeg reda | |
| fekalna kanalizacija planirana | |

GRAFIČKI PRILOG – Hidrotehnička infrastruktura

Izvod iz DUP-a „Murtovina“ u Podgorici
 za urbanističku parcelu UP 533, zona B

Naplata takse je oslobođena na osnovu člana 17 Zakona o administrativnim taksama ("Sl.list CG, br. 18/19). Naplata naknade oslobođena je na osnovu člana 174 Zakona o državnom premjeru i katastru nepokretnosti ("Sl. list RCG" br. 29/07, "Sl. list CG" br. 73/10, 032/11, 040/11, 043/15, 037/17 i 17/18).



Marko Bulatović, dipl. prav

usaglašavanja podataka sa digitalne katastarske podloge dobijene od nadležne Uprave za nekretnine i podataka dobijenih terenskim snimanjem su formirane po granicama katastarske parcele (zona A: UP 28, ... UP 499-1, **zona B**: UP 1, ... UP 514, **UP 533**, zona C: UP 8, ...UP 657, zona C1: UP 14). U postupku izdavanja urbanističko tehničkih uslova na ovim urbanističkim parcelama mjerodavno je ažurno katastarsko stanje. Ukoliko se utvrdi da je predmetni objekat izveden van katastarske - urbanističke parcele, moguće je njegovo uklapanje uz saglasnost vlasnika katastarske parcele na kojoj je izveden. U tom slučaju granica urbanističke se nastavlja po granici objekta. "

OPŠTE SMJERNICE

Površine mješovite namjene su površine koje su predviđene za stanovanje iza druge namjene koje ne predstavljaju značajnu smetnju stanovanju od kojih nijedna nije preovlađujuća.

Na površinama iz stava 1 ovog člana, planskim dokumentom mogu se predvidjeti i:

- stambeni objekti;
 - objekti koje ne ometaju stanovanje, a koje služe za opsluživanje područja;
 - trgovina, objekti za upravu, kulturu, školstvo, zdravstvenu i socijalnu zaštitu, sport i rekreaciju, vjerski objekti i ostali objekti društvenih djelatnosti koji služe potrebama stanovnika područja obuhvaćenog planom;
 - ugostiteljski objekti i objekti za smještaj turista;
 - privredni objekti, skladišta, stovarišta, koji ne predstavljaju bitniju smetnju pretežnoj namjeni;
 - objekti komunalnih servisa koji služe potrebama stanovnikapodručja;
 - stanice za snabdijevanje motornih vozila gorivom (pumpne stanice), u skladu sa posebnim propisom;
 - parkinzi i garaže za smještaj vozila korisnika (zaposlenih i posjetilaca);
 - objekti i mreže infrastrukture;
 - parkinzi i garaže za smještaj vozila korisnika (zaposlenih i posjetilaca).
- Maksimalni indeks zauzetosti je 0.4
 - Maksimalni indeks izgrađenosti je 1.2
 - Maksimalna spratnost objekata je P+2.

POSTOJEĆI OBJEKTI NA URBANISTIČKIM PARCELAMA U OKVIRU MJEŠOVITE NAMJENE

Na urbanističkim parcelama koje su mješovite namjene ,planiranim intervencijama predviđena je rekonstrukcija u postojećim gabaritima ukoliko su objekti u granicama dozvoljenih parametara datih ovim Planom ili su veći od njih.

Ukoliko objekti nisu prekoračili parametre date Planom daje se mogućnost dogradnje i nadgradnje postojećih objekata uz ispunjavanje propisanih uslova.

- Maksimalna BGP pod objektom i BGP objekta datesu u tabeli.
 - Maksimalna spratnost objekta data je u tabeli.
 - Građevinska linija je data grafički i koordinatama karakterističnih tačaka.
 - Građevinska linija podzemne etaže može biti do min. 1,00m do susjedne parcele.
 - Građevinska linija dogradnje prema susjednim parcelama je na min. 2,0m ili na manjem odstojanju uz prethodnu saglasnost susjeda.
- Projektnom dokumentacijom će se precizirati najpovoljnije mjesto i veličina dogradnje ili

Visine objekata su date na grafičkim priložima kao spratnost objekata uz pretpostavljen disciplinovan odnos korisnika, naročito kod novoplanirane gradnje, vodeći računa o susjednim objektima i opštoj slici naselja i grada.

Fasade objekata kao i krovne pokrivače predvidjeti od kvalitetnog i trajnog materijala i kvalitetno ugraditi.

Za sve stambene i poslovne objekte se planiraju krovovi po izboru projektanta, a u skladu sa postojećom arhitekturom i kulturnim nasljeđem.

Enterijeri poslovnih prostora moraju biti u odgovarajućem odnosu sa objektom u kome se nalaze.

Urbana oprema mora biti projektovana, birana i koordinirana u okviru pretežne namjene datog prostora.

Ozelenjavanje vršiti autohtonim vrstama u skladu sa preporukama u prilogu pejzažne arhitekture. Postojeće zelenilo maksimalno sačuvati i oplemeniti.

Rasvjetu prostora kolskih i pješačkih komunikacija treba izvesti pažljivo odabranim rasvjetnim tijelima, sa dovoljnim osvjetljajem za potrebe normalne funkcije prostora.

Svi priključci telefonske i električne mreže će se raditi podzemno.

Sve priključke raditi prema UTU iz plana i uslovima priključenja dobijenim od nadležnih Javnih preduzeća.

Svi objekti moraju biti izgrađeni prema važećim propisima za građenje u seizmičkim područjima
SMJERNICE ZA POVEĆANJE ENERGETSKE EFIKASNOSTI, RACIONALNU POTROŠNJU
ENERGIJE I KORIŠĆENJE OBNOVLJIVIH IZVORA ENERGIJE

U cilju racionalizacije potrošnje energije i sve izraženijih zahtjeva za zaštitom čovjekove okoline predlažu se dvije osnovne mjere: štednja i korišćenje alternativnih izvora energije.

Osnovna mjera štednje je poboljšanje toplotne izolacije prostorija, koja ne dozvoljava pregrijavanje dok u zimskom zadržava toplotu. Osim odgovarajuće termoizolacije potrebno je voditi računa o adekvatnoj veličini otvora vodeći računa o mikroklimatskim uslovima ovog podneblja.

Energetske potrebe u ovom području mogu se podmiriti iz nekonvencijalnih primarnih izvora, kao što su energija vode i energija direktnog sunčevog zračenja. Treba težiti da se primjenjuju one energetske transformacije gdje nema izgaranja ni proizvodnje ugljendioksida.

PREPORUKE ZA SMANJENJE UTICAJA I ZAŠTITU OD ZEMLJOTRESA, KAO I DRUGE USLOVE ZA ZAŠTITU OD ELEMENTARNIH NEPOGODA I TEHNIČKO TEHNOLOŠKIH I DRUGIH NESREĆA

Obavezno je poštovanje svih zakonskih propisa, pravilnika, standarda i normativa i predviđenih za aseizmičko projektovanje i građenje objekata. Aktivnosti od interesa za odbranu sprovoditi na osnovu Zakona o odbrani ("Službeni list RCG" 47/2007) i podzakonskih akata koja prizlaze iz ovog zakona.

SMJERNICE ZA ZAŠTITU OD ELEMENTARNIH I DRUGIH NEPOGODA

U cilju zaštite, otkrivanja i sprječavanja opasnosti od prirodnih nepogoda, požara, tehničkotehnoških nesreća, hemijskih, bioloških, nuklearnih i radioloških kontaminacija, posljedica ratnog razaranja i terorizma, epidemija, epizootija, epifitotija i drugih nesreća, kao i spašavanja građana i materijalnih dobara ugroženih njihovim djelovanjem postupati u skladu sa

Zakonom o zaštiti i spašavanju ("Službeni list RCG" 13/2007) i podzakonskim aktima koja proizlaze iz ovog zakona.

SMJERNICE ZA ZAŠTITU OD POŽARA

Fizička struktura ima jasno određene cjeline sa slobodnim međuprostorima i prostorima radnih manipulacija i zelenila, što obezbjeđuje osnovni nivo zaštite od prenošenju požara u kompleksu. Sve lokacije imaju dobre saobraćajne prilaze, kao i prilaz svakom pojedinačnom objektu što obezbjeđuje laku intervenciju u slučaju požara i njegovu lokalizaciju. Projektom infrastrukture i nivoom tehničke opremljenosti prostora (PP uređaji) upotpuniće se sistem i mjere protivopžarne zaštite.

USLOVI I MJERE ZAŠTITE ŽIVOTNE SREDINE

Zaštita životne sredine u Podgorici zauzima značajno mjesto u planiranju gradskih prostornih cjelina.

Mjere zaštite odnose se na: zemljište, vodu, vazduh, floru, faunu, ekosistem i posebno zaštitne objekte prirode.

Zaštita zemlje

Odrediti lokaciju za organizovano odlaganje komunalnog otpada u okviru svakog kompleksa ili urbanističke parcele

Odrediti posebno mjesto za propisani način eventualnog odlaganja tečnog otpada.

Zaštita voda

Podzemnu izdan potrebno je štititi u duhu pozitivnih važećih zakonskih propisa.

Podzemne garaže prije ispusta svojih otpadnih voda u gradski kanalizacioni sistem, treba da vrše predtretman svojih otpadnih voda do tog stepena da ne predstavljaju smetnju rada uređaja za prečišćavanje gradskih otpadnih voda.

Zaštita vazduha

Pri izgradnji novih objekata dosljedno sprovoditi Zakon o zaštiti vazduha, naročito odredbe o graničnim vrijednostima zagađenosti vazduha.

Zaštita flore i faune

Zaštita flore i faune može se uspješno vršiti samo u okviru zaštite jedinstvenih ekosistema i zaštite prirode uopšte. Zato je racionalno gazdovanje prirodnim bogastvima, očuvanje ravnoteže u biotopima, spriječavanje zagađivanja, izdvajanje najznačajnijih objekata prirode i stavljanje istih pod zaštitu jedini pravi put za zaštitu flore i faune jednog područja. Predlozi i mjere za zaštitu pojedinih elemenata životne sredine obezbjeđiti zakonskim mjerama i propisima.

- Podgorički region je područje sa relativno neprijatnim klimatskim uslovima (visoke temperature, vlažnost vazduha, vjetrovi, padavine).
- Kontakt zone bogate su vegetacijom koja je značajan činilac zdravih uslova životne sredine.
- Otvorenost Podgorice prema jugu sve do mora (preko Skadarskog jezera i rijeke Bojane izložena je uticajima blage mediteranske klime i povremenim vjetrovima u ljetnjem periodu).
- Izloženi problemi zaštite životne sredine na obrađivanom prostoru rješavani su u procesu funkcionalno-prostorne i programske postavke i daju dobre uslove za stvaranje zdravih uslova u funkcionisanju zone.
- Kod planiranja infrastrukture prihvaćeno je rješenje koje obezbjeđuje funkcionalnost pojedinih cjelina. To se odnosi na obezbjeđenje vode, napajanje energijom, rješavanje

nadgradnje. Dogradnja i nadgradnja moguća je uz prethodnu statičku analizu konstruktivnog sistema koja će usloviti primjenu konstruktivnog sistema i materijala koji treba da budu kvalitetni i u skladu sa ambijentom. Svi ovi elementi biće provjereni kroz izradu odgovarajuće tehničke dokumentacije.

- Krovove raditi kose dvovodne ili viševodne, ili ravne.
- Parkiranje obezbijediti u okviru objekta ili na otvorenom parking prostoru u okviru bloka.

U slučaju kada je postojeći objekat dotrajavao, ili kada se Investitor odluči, objekat se može srušiti po prethodno pribavljenom odobrenju od nadležnog organa i na parceli sagraditi novi prema opštim smjernicama ovog Plana za izgradnju novih objekata.

PLANIRANI OBJEKTI NA URBANISTIČKIM PARCELAMA U OKVIRU MJEŠOVITE NAMJENE

Na novoformiranim urbanističkim parcelama planirana je izgradnja objekata pod sljedećim uslovima:

- Maksimalna BGP pod objektom i BGP objekta date su u tabeli.
- Maksimalna spratnost objekta data je u tabeli.
- Dozvoljava se izgradnja više podzemnih etaža.
- Građevinska linija je data grafički i koordinatama karakterističnih tačaka .
- Građevinska linija podzemne etaže može biti do min. 1,00m od susjedne parcele .
- Građevinska linija prema susjednim parcelama je na min. 2,0m ili na manjem odstojanju uz prethodnu saglasnost susjeda.
- Kota prizemlja ,ukoliko se koristi za poslovanje dozvoljena je do 0.20 m iznad kote konačno uređenog i nivelisanog terena oko objekta .
- Najveća visina etaže mjerena između gornjih kota međуетаžnih konstrukcija iznosi:
 - za garaže i tehničke prostorije do 3,00m;
 - za stambene etaže do 3,50m;
 - za poslovne etaže do 4,50m;
 - za osiguranje prolaza za pristup interventnih i dostavnih vozila, najveća visina prizemne etaže na mjestu prolaza iznosi 4,50m.
- Krovove raditi kose dvovodne ili viševodne, ili ravne.
- Parkiranje obezbijediti u podzemnoj garaži i na otvorenom parking prostoru u okviru parcele.
- Površina podrumске i suterenske etaže ne ulazi u obračun BGP u slučaju kada je namjena garažiranje, servisni prostori neophodni za funkcionisanje podzemne garaže i tehnički sistemi objekta.
- Gradnju do maksimalne spratnosti moguće je izvoditi fazno, što treba podržati adekvatnom tehničkom dokumentacijom. Svaka faza mora predstavljati arhitektonsku cjelinu.
- Ukoliko je krov podzemne garaže ozelenjen i parterno uređen njen gabarit ne ulazi u proračun procenta zauzetosti parcele, već se smatra uređenom zelenom površinom.
- Moguće je udruživanje urbanističkih parcela (max dvije) uz poštovanje ukupnih zadatih parametara.

OBLIKOVANJE I MATERIJALIZACIJA

Rješavanjem zahtjeva korisnika za gradnjom novih ili intervencijama na postojećim objektima, uz striktnu kontrolu tehničke dokumentacije i realizacije, doprinijeće se unapređenju arhitektonskih i likovnih vrijednosti samih objekata, a samim tim i ukupne slike naselja i grada.

Arhitektonske volumene objekata potrebno je pažljivo projektovati sa ciljem dobijanja homogene slike naselja i grada.

- ovu zelenu površinu tretirati kao zelenilo najviše kategorije održavanja i njege tj. zelenilo sa najvećim stepenom održavanja,
- sačuvati i uklopiti svako zdravo i funkcionalno stablo,
- kao dopuna ozelenjavanja mogu se koristiti žardinjere ili saksije,
- predvidjeti hidrantsku mrežu,
- predvidjeti osvetljenje zelene površine.
- neophodno je izraditi pejzažnu taksaciju u okviru parcele po metodologiji iz Priručnika o planiranju predjela (MORT, LAMP, 2015 god.). Na ovaj način će se obezbjediti očuvanje kvalitetnih i vrijednih sadnica i njihovo uključivanje u budući projekat pejzažne arhitekture u onoj mjeri u kojoj se ne budu narušavali osnovni pravci komunikacije i vizure u prostoru.
- Uređenje ovih površina uključuje obaveznost izrade projekta pejzažne arhitekture.

Predlog sadnog materijala:

Listopadno drveće

Celtis australis, Cercis siliquastrum, Quercus cerris, Quercus farnetto, Tilia sp., Acer pseudoplatanus, Morus alba f. pendula, Brsonetia papirifera, Prunus cerasifera, Fraxinus sp., Catalpa bignonioides, Platanus orientalis, Magnolia sp., Eleagnus angustifolia, Siringa vulgaris, Lagerstroemia indica

Zimzeleno drveće

Quercus ilex, Ligustrum japonica, Laurus nobilis, Cinammomum camphora, Nerium oleander,

Četinarsko drveće

Cedrus sp., Pinus nigra, Pinus pinea, Pinus halepensis, Cupressus sp., Thuja orientalis, Picea pungens,

Listopadno žbunje

Spirea vanhuteii, Chanomeles japonica, Berberis thunbergii, Philadelphus coronaria, Jasminum nudiflorum, Hibiskus siriacus, Forsythia sp.

Zimzeleno žbunje

Prunus laurocerasus, Pittosporum tobira, Nerium oleander, Arbutus unedo, Myrtus comunis, Piracantha coccinea, Arbutus unedo, Teucrium fruticans, Polygala myrtifolia, Grevillea juniperina i dr.

Četinarsko žbunje

Juniperus chinensis 'Pfitzeriana Glauca', Juniperus chinensis 'Pfitzeriana Aurea', Thuja sp.

Perene

Lavandula officinalis, Rosmarinus officinalis, Santolina viridis, Cineraria maritima i dr.

USLOVI I MJERE ZAŠTITE NEPOKRETNIH KULTURNIH DOBARA I NJIHOVE ZAŠTIĆENE OKOLINE

Ukoliko se prilikom izvođenja građevinskih i zemljanih radova bilo koje vrste na području zahvata naiđe na nalazište ili nalaze arheološkog značenja, prema članu 87 i članu 88. Zakona o zaštiti kulturnih dobara (Sl. List RCG, br. 49/10, 40/11) pravno ili fizičko lice koje neposredno izvodi radove, dužno je prekinuti radove i o nalazu bez odgađanja obavijestiti Ministarstvo kulture i Upravu za zaštitu kulturnih dobara radi utvrđivanja daljeg postupka.

USLOVI ZA LICA SMANJENE POKRETLJIVOSTI I LICA SA INVALIDITETOM

- Kretanje lica sa smanjenom pokretljivošću omogućiti projektovanjem oborenih ivičnjaka na mjestu pješačkih prelaza, kao i povezivanjem rampom denivelisanih prostora, obezbjeđenjem dovoljne širine, bezbjednih nagiba i odgovarajućom obradom površina, a

USLOVI ZA PEJZAŽNO OBLIKOVANJE

Zelenilo poslovnih objekata (ZPO)- mješovita namjena i centralne djelatnosti

Ova kategorija ima estetsko-dekorativno-higijenski karakter. Prilikom projektovanja površina na glavnom ulazu voditi računa o preglednosti terena iz objekta i predvidjeti sadnju žbunja u kombinaciji sa cvjetnicama. Naročito je važan izgled zelene površine oko ulaza u objekat i prilaznih površina. Na tim površinama predvidjeti visoko dekorativne reprezentativne vrste sa ciljem da se istakne važnost samih objekata ispred kojih se nalaze.

Ozelenjavanje se sprovodi primjenom autohtonih vrsta, sa posebnom pažnjom na uređenje prilaza kompleksu, isticanje reklamnih i informacionih tabli, uz ostale elemente kao što su klupe, korpe za otpatke i adekvatno osvetljenje.

Smjernice za projektovanje i UTU:

- Step en ozelenjenosti je minimum 30 ili 40% u okviru ove namjene na nivou lokacije ili urbanističke parcele u zavisnosti od toga da li su u pitanju površine mješovite namjene ili centralnih djelatnosti.
- Prilikom projektovanja površina na glavnom ulazu voditi računa o preglednosti terena iz objekta i predvidjeti sadnju patuljastog žbunja u kombinaciji sa cvjetnicama.
- Naročito je važan izgled zelene površine oko ulaza u objekat i prilaznih površina. Na tim površinama predvidjeti visoko dekorativne reprezentativne vrste sa ciljem da se istakne važnost samih objekata ispred kojih se nalaze.
- Ozelenjavanje se sprovodi primjenom autohtonih i odgovarajućih alohtonih vrsta, sa posebnom pažnjom na uređenje prilaza kompleksu, isticanje reklamnih i informacionih tabli, uz ostale elemente kao što su klupe, korpe za otpatke i adekvatno osvetljenje.
- Potrebno je napraviti adekvatan izbor vrsta i voditi računa o svim kompozicionim elementima. Predložene vrste moraju biti dekorativne kako zbog boje i oblika cvjetova i plodova tako i zbog oblika krošnje drveća. Kombinacijom lišćarskih, zimzelenih i četinarskih vrsta drveća dobija se pozitivan efekat zelenila u svim godišnjim dobima, koristiti visokokvalitetne trave, jednogodišnje cvijeće, perene, dekorativne žbunaste vrste.
- Po obodu parcela ka saobraćajnicama je obavezna sadnja linearnog zelenila prema smjernicama iz kategorije Zelenilo u regulaciji saobraćaja i linearno zelenilo, a koje će imati jaku vizuelnu i sanitarno-higijensku zaštitu novoplaniranih sadržaja.
- Popločanje u okviru parcela ove namjene je veoma bitno i treba mu posvetiti posebnu pažnju.
- Staze i platoi moraju biti od prirodnih materijala,
- Minimalna površina pod zelenilom 40% u odnosu na urb. parcelu, a ostale slobodne površine planirati za platoe, staze i saobraćajne manipulativne površine.
- Na parcelama sa postojećim objektima koji ne ispunjavaju zahtjeve ovog plana stepen ozelenjenosti je 30% na nivou urbanističke parcele
- Sadnju vršiti u manjim grupama (drvenasto-žbunasti zasadi) i u vidu solitera u kombinaciji sa parternim zasadima,
- kod kompozicije zasada voditi računa o spratnosti, ritmu i koloritu,
- u kombinaciji sa zelenilom moguće je koristiti i građevinski materijal (kamen, rizla, drvo, staklo i td.),
- predvidjeti fontane ili skulpture,
- sadnice drveća koje se koriste za ozelenjavanje moraju biti min. visine od 3,00-4,00m i obima stabla, na visini od 1m, min. 15-20cm,