

URBANISTIČKO - TEHNIČKI USLOVI

Sekretarijat za planiranje prostora
i održivi razvoj

08-352/19-4135

22. januar 2020. godine

Glavni grad Podgorica



1. Sekretarijat za planiranje prostora i održivi razvoj, na osnovu člana 74. Zakona o planiranju prostora i izgradnji objekata ("Službeni list Crne Gore" br. 64/17, 44/18, 63/18 i 11/19), Uredbe o povjeravanju dijela poslova Ministarstva održivog razvoja i turizma jedinicama lokalne samouprave („Službeni list Crne Gore", br. 87/18), Detaljnog urbanističkog plana "Konik-Stari aerodrom - faza III" - izmjene i dopune ("Službeni list Crne Gore - opštinski propisi", br. 01/16) i podnijetog zahtjeva "MHG Dadi", d.o.o iz Podgorice (br. 08-352/19-4135 od 31.decembra 2019. godine), za izgradnju objekta, izdaje:

2. **URBANISTIČKO-TEHNIČKE USLOVE**
za izradu tehničke dokumentacije za izgradnju objekta na urbanističkoj parceli 13, čijem zahvatu pripada dio prostora katastarske parcele 7893/50 KO Podgorica III, na koju se odnosi zahtjev, u zahvatu Detaljnog urbanističkog plana „Konik-Stari aerodrom - faza III" - izmjene i dopune.

3. **PODNOŠILAC ZAHTJEVA:** "MHG DADI" ,D.O.O PODGORICA

4. **POSTOJEĆE STANJE I OSNOVNI PODACI IZ PLANSKOG DOKUMENTA**
Katastarska parcela 7893/50 ,evidentirana je u katastarsko-topografskoj podlozi na osnovu koje je izrađen planski document, u potpunosti je neizgrađena. Ista predstavlja urbanističku parcelu UP 13 u zahvatu Detaljnog urbanističkog plana "Konik-Stari aerodrom - faza III", izmjene i dopune.
Sastavni dio UTU –a čini list nepokretnosti i kopija plana za predmetnu kat. parcelu.

5. **PLANIRANO STANJE**

1. **Namjena prostora u zahvatu urbanističke parcele**

Namjena prostora urbanističke parcele 13 u zahvatu Detaljnog urbanističkog plana "Konik-Stari aerodrom - faza III" - izmjene i dopune definisana je kao površina za stanovanje velike gustine.

U skladu sa Pravilnikom o bližem sadržaju i formi planskog dokumenta, kriterijumima namjene površina, elementima urbanističke regulacije i jedinstvenim grafičkim simbolima ("Službeni list Crne Gore", br. 24/10 i 33/14), površine za stanovanje velike gustine su površine bruto gustine stanovanja od 500 do 1000 stanovnika po hektaru.

U skladu sa planskim dokumentom, u okviru ove namjene planirana je izgradnja objekata višeporodičnog stanovanja sa djelatnostima.

U prizemlju objekata je planirano poslovanje i komercijalni sadržaji. Daje se mogućnost projektovanja poslovanja i na spratnim etažama uz uslov da maksimalna površina poslovnog prostora u odnosu na stambeni ne bude veći od 30 % ukupne površine objekta.

dopune, kojima su detaljno propisani način izgradnje objekta, uslovi za priključenje na infrastrukturnu mrežu na nivou planskog dokumenta, kao i separate sa urbansitičko-tehničkim uslovima dostupni su u Registru važeće planske dokumentacije na sljedećoj adresi: <http://www.planovidozvole.mrt.gov.me/LAMP/PlanningDocument?m=PG>, kojeg vodi Ministarstvo održivog razvoja i turizma.

Nakon pribavljene saglasnosti Glavnog gradskog arhitekta na idejno rješenje, zatim pozitivnog izvještaja o izvršenoj reviziji Glavnog projekta, Investitor može da gradi na osnovu prijave gradnje koja se podnosi nadležnom Direktoratu za inspeksijske poslove i licenciranje, zajedno sa sljedećom dokumentacijom, u skladu sa članom 91 Zakona o planiranju prostora i izgradnji objekata: saglasnost Glavnog gradskog arhitekta, ovjeren Glavni projekat od strane preduzeća koje je izradilo tehničku dokumentaciju, izvještaj o pozitivnoj reviziji Glavnog projekta, dokaz o osiguranju od odgovornosti preduzeća koja su izradila i revidovala tehničku dokumentaciju, ugovor o angažovanju izvođača radova, ugovor o angažovanju stručnog nadzora, dokaz o pravu svojine nad zemljištem ili drugom pravu na građenje (ako je riječ o rekonstrukciji).

Sadržaj Idejnog rješenja definisan je Stručnim uputstvom Ministarstva održivog razvoja i turizma br: 101-26/99 od 14.03.2018. godine, koje je, kao i ostala akta Ministarstva koja se odnose na planiranje prostora i izgradnju objekata, moguće preuzeti sa sljedeće internet adrese: <http://www.mrt.gov.me/rubrike/zakonska-regulativa/137389/Zakonska-regulativa-iz-oblasti-planiranja-prostora.html>

Tehničku dokumentaciju (idejno rješenje i glavni projekat) izrađuje ovlašćeno privredno društvo koje je upisano u centralni registar Privrednog suda za obavljanje djelatnosti izrade tehničke dokumentacije i koje ispunjavaju uslove propisane ("Službeni list Crne Gore" br. 64/17, 44/18, 63/18 i 11/19) u skladu sa izdatim urbanističko-tehničkim uslovima izdatim od strane Sekretarijata za prostorno planiranje i održivi razvoj. Tehničku dokumentaciju - idejno rješenje i glavni projekat, reviziju istih i eventualne dodatne elaborate, potrebno je izraditi u skladu sa navedenim Zakonom, Pravilnikom o načinu izrade i sadržini tehničke dokumentacije za građenje objekta („Službeni list Crne Gore", br. 44/18), i ostalom regulativom i normativima iz oblasti izrade tehničke dokumentacije i izgradnje objekata.

16. **DOSTAVLJENO:** Podnosiocu zahtjeva, u spise predmeta i arhivi.

17. **OBRADIVAČ URBANISTIČKO-TEHNIČKIH USLOVA I OVLAŠĆENO SLUŽBENO LICE:**

M.P.

Radmila Maljević, dipl.ing.saob.
Rukovodilac Sektora za izgradnju i legalizaciju objekata



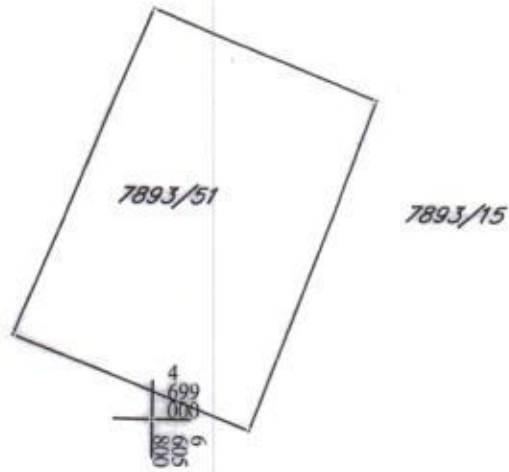
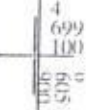
CRNA GORA
UPRAVA ZA NEKRETNINE
PODRUČNA JEDINICA: PODGORICA
Broj: 956-101-46/20
Datum: 21.01.2020.



Katastarska opština: PODGORICA III
Broj lista nepokretnosti: 5781
Broj plana: 2,19,34,51,66
Parcela: 7893/51

KOPIJA PLANA

Razmjera 1: 1000



IZVOD IZ DIGITALNOG PLANA
Obradio:

[Handwritten signature]



UPRAVA ZA NEKRETNINE

PODRUČNA JEDINICA
PODGORICA

Broj: 101-956-513/2020

Datum: 14.01.2020.

KO: PODGORICA III

Na osnovu člana 173 Zakona o državnom premjeru i katastru nepokretnosti ("Sl. list RCG" br. 29/07, "Sl. list CG" br. 73/10, 032/11, 040/11, 043/15, 037/17 i 17/18), postupajući po zahtjevu SEKRETAT ZA URBANIZAM 956-101-46/20, , za potrebe izdaje se

LIST NEPOKRETNOSTI 5781 - IZVOD

Podaci o parcelama									
Broj	Podbroj	Broj zgrade	Plan Skica	Datum upisa	Potes ili ulica i kućni broj	Način korišćenja Osnov sticanja	Bon. klasa	Površina m ²	Prihod
7893	51		60	21/03/2019	ČEMOVSKO POLJE	Neplodna zemljišta PRAVNI PROPIS		1527	0.00
Ukupno								1527	0.00

Podaci o vlasniku ili nosiocu			
Matični broj - ID broj	Naziv nosioca prava - adresa i mjesto	Prava	Obim prava
6176133126361	CRNA GORA -SUBJ.RASPOL.GLAVNI GRAD Podgorica	Svojina	1/1

Ne postoje tereti i ograničenja.

Naplata takse je oslobođena na osnovu člana 17 Zakona o administrativnim taksama ("Sl. list CG, br. 18/19). Naplata naknade oslobođena je na osnovu člana 174 Zakona o državnom premjeru i katastru nepokretnosti ("Sl. list RCG" br. 29/07, "Sl. list CG" br. 73/10, 032/11, 040/11, 043/15, 037/17 i 17/18).



R-1:1000

Naziv grafičkog priloga
GEODETSKA PODLOGA

Grafički prilog
br.1

GRADILIŠTE
"ADMINISTRATIVNI OBJEKAT FSCG"

7893/22

7893/49

7893/50

7893/51

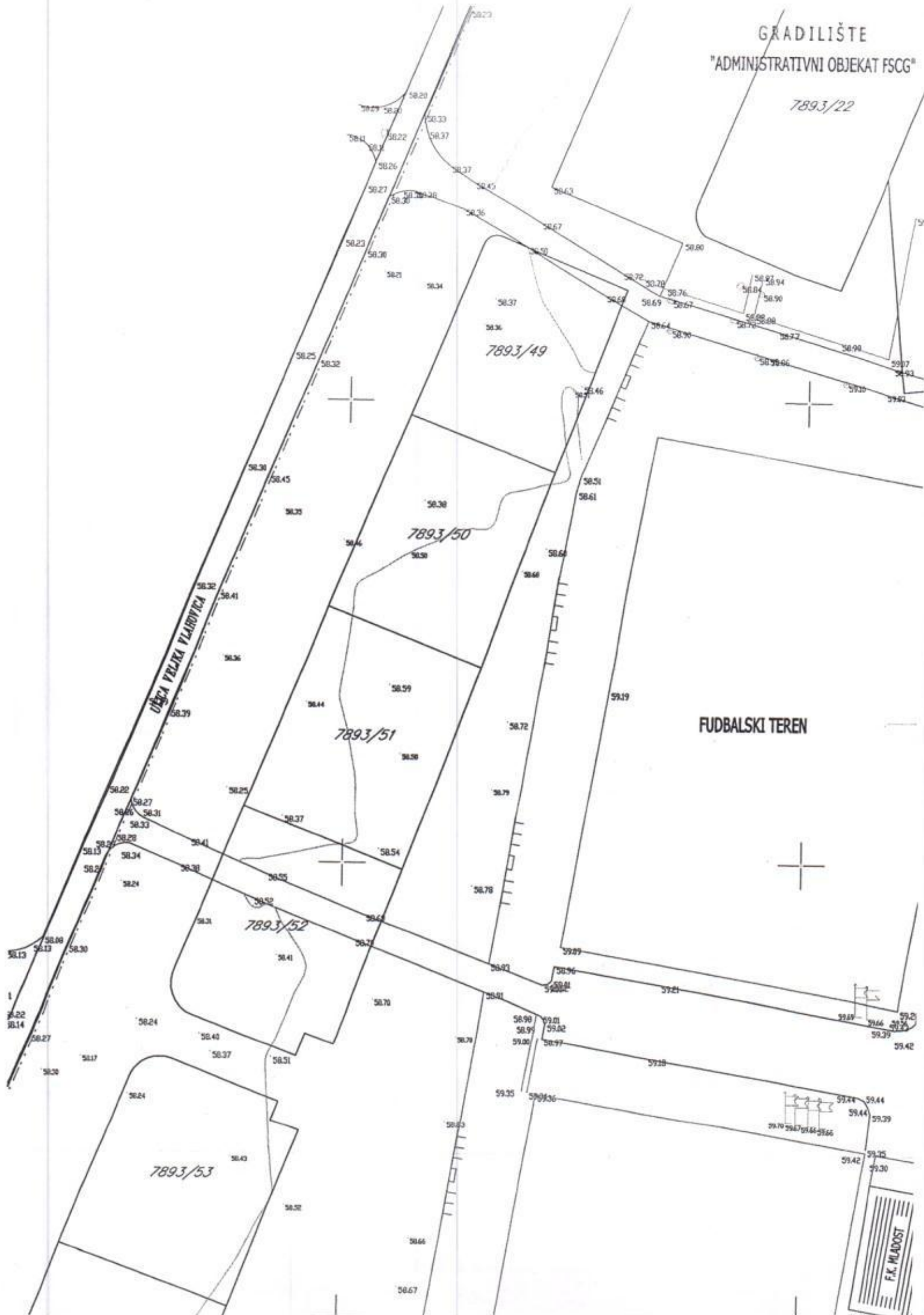
7893/52

7893/53

FUDBALSKI TEREN

ULICA PAVLA VILBERTICA

F.K. MLADOST






površine za mješovitu namjenu

R-1:1000	Naziv grafičkog priloga PRETEŽNA NAMJENA POVRŠINA	Grafički prilog br.2
----------	--	-------------------------



površine za stanovanje velike gustine 500-1000 stan. /h

R-1:1000	Naziv grafičkog priloga DETALJNA NAMJENA POVRŠINA	Grafički prilog br.3
----------	--	-------------------------



UP 20

7893/22

MN

UP 21
MN

UP 11
P+4
7893/49

UP 12
P+4
7893/50
MN

UP 13
P+4
7893/51
MN

UP 14
P+4
7893/52
MN

UP 17
P+1

SR

UP 18
P+1

BULEVAR 77

7893/53

MN

T.M. McCOY

260	6605830.98	4699130.92
261	6605833.65	4699133.63
262	6605837.46	4699133.67
263	6605849.83	4699128.48
264	6605860.35	4699124.30
265	6605845.32	4699084.55
266	6605816.52	4699095.66
267	6605799.44	4699054.01
268	6605829.30	4699042.19
269	6605812.85	4698998.64
270	6605781.74	4699010.82

R-1:1000

Naziv grafičkog priloga
PARCELACIJA I REGULACIJA KOORDINATE
PRELOMNIH TAČAKA URBANISTIČKIH PARCELA

Grafički prilog
br.4

2. **Pravila parcelacije, regulaciona i građevinska linija, odnos prema susjednim parcelama, arhitektonsko oblikovanje**

Pojašnjenja pojmova:

Elementi regulacije i nivelacije

Regulaciona linija je linija koja dijeli javnu površinu od površina namjenjenih za druge namjene. Rastojanje između dvije regulacione linije definiše profil saobraćajno infrastrukturnog koridora.

Građevinska linija definiše granicu iznad i ispod površine zemlje do koje se može graditi objekat i definisana je grafički i opisno.

Građevinska linija ispod zemlje (GL0) je linija kojom se utvrđuju gabariti za podzemne dijelove objekta ili podzemne objekte i definisana je opisno.

Građevinska linija na zemlji (GL1) je linija koja definiše granicu do koje je moguće planirati nadzemni dio objekta do visine prizemlja.

Građevinska linija iznad zemlje (GL2) je linija kojom se utvrđuje gabarit za nadzemni dio objekta iznad prizemlja kao i za nadzemne objekte koji ne sadrže prizemnu etažu (pasarele, nadzemni koridori i pješački prelazi) i poklapa se sa građevinskom linijom na zemlji (GL1).

Vertikalni gabarit definisan je spratnošću označenom na grafičkom prilogu koja predstavlja prizemnu i etaže iznad prizemlja i opisno za suterensku i podzemne etaže.

Nivelacija se bazira na postojećoj nivelaciji ulične mreže i terena. Nove saobraćajnice se povezuju na već nivelaciono definisane.

Uslovi za parcelaciju i preparcelaciju

Topografsko-katastarska podloga ovjerena od strane nadležnog organa (Uprava za nekretnine Crne Gore) poslužila je kao osnov za izradu ovog planskog dokumenta. Nova parcelacija je definisana u grafičkom prilogu "Parcelacija i regulacija". Urbanističke parcele dobijene preparcelacijom su definisane koordinatama karakterističnih prelomnih tačaka.

Opšti uslovi

Prilikom izrade projektne dokumentacije neophodno je poštovati sljedeće principe:

- jednostavnost proporcije i forme;
- prilagođenost klimatskim uslovima;
- modernizacija stambenog građevinskog fonda kroz uvođenje savremenih instalacija, opreme, termičkih izolacija i sl. kao i kroz funkcionalno osavremenjavanje objekta;
- uklapanje započetih i izvedenih objekata;

Uređenje terena

Obavezna je izrada projekta uređenja terena kojim će se predvidjeti zadržavanje i unapređivanje arhitekture partera u skladu sa namjenom objekta, čuvanje postojećeg zelenila i novo ozelenjavanje autohtonim zelenilom.

Planirana spratnost na urbanističkoj parceli 13 je P+4 (prizemlje i četiri sprata). Etaže ispod kote prizemlja tretiraju se kao suterenski i podrumski prostori i ne ulaze u proračun dozvoljene bruto površine objekta ukoliko se u suterenskoj ili podrumskoj etaži planiraju garažni prostori, servisni prostori za funkcionisanje garaže i tehnički sistemi objekta.

Definisana građevinska linija planiranih objekata prema glavnoj saobraćajnici je obavezujuća u cilju formiranja uličnog niza. Odstojanje građevinske linije prema susjedima, pristupnim saobraćajnicama i zelenilu je dato kao krajnja linija do koje se može graditi.


Gabarit podrumске etaže može biti veći od gabarita objekta uz uslov da minimalna udaljenost od granice urbanističke parcele bude 1,0 m.

Ukoliko je krov podzemne garaže ozelenjen i parterno uređen njen gabarit ne ulazi u proračun

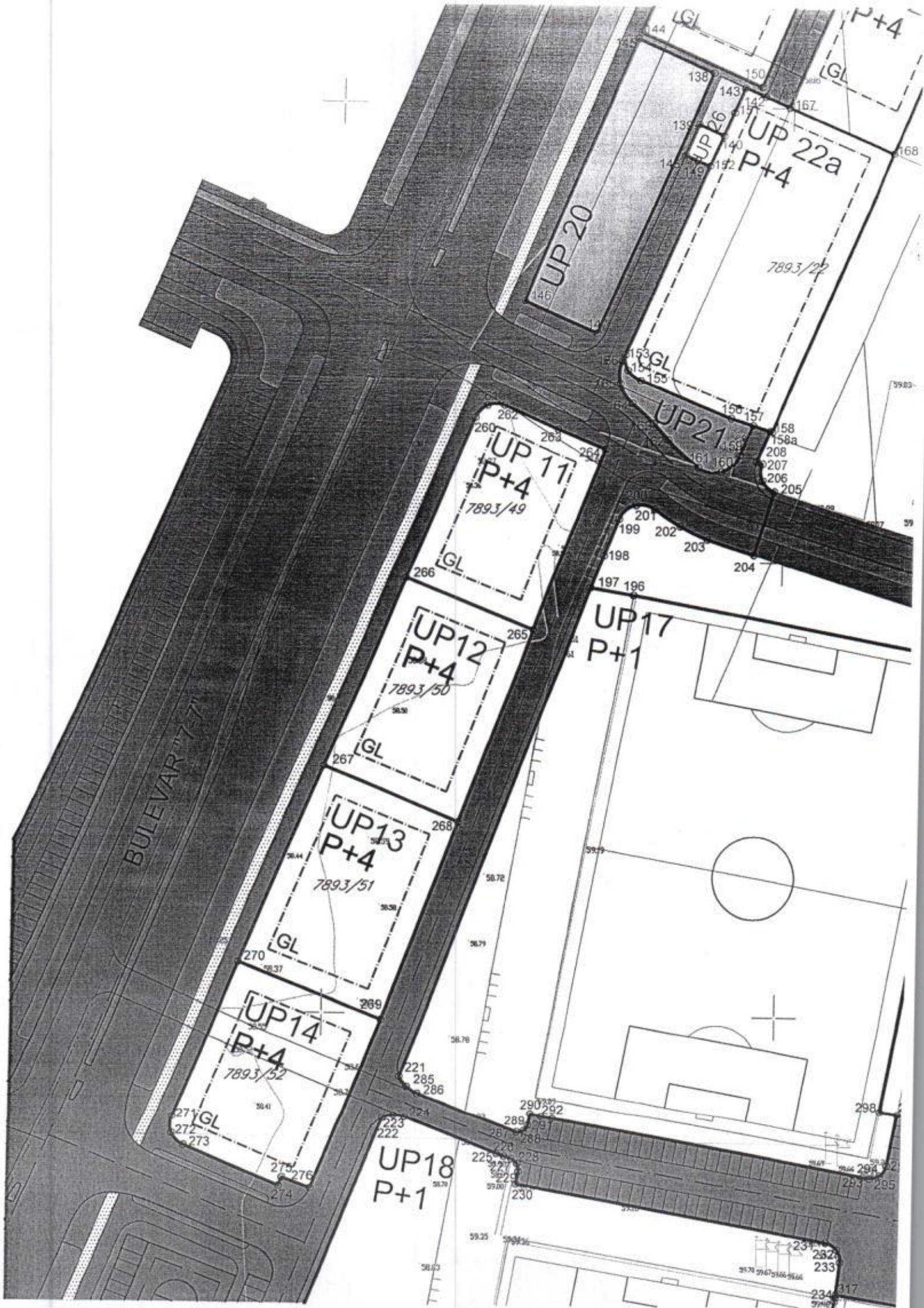
72 6605835.61 4699129.03
73 6605847.93 4699123.85
74 6605853.93 4699121.47
75 6605842.42 4699091.03
76 6605823.08 4699098.48

77 6605819.29 4699089.23
78 6605838.89 4699081.67
79 6605826.48 4699048.68
80 6605805.99 4699056.79
81 6605802.20 4699047.54
82 6605822.95 4699039.32
83 6605810.02 4699005.12
84 6605788.29 4699013.62

R-1:1000	Naziv grafičkog priloga PARCELACIJA I REGULACIJA KOORDINATE PRELOMNIH TAČAKA GRADJEVINSKIH LINIJA	Grafički prilog br.5
----------	---	-------------------------

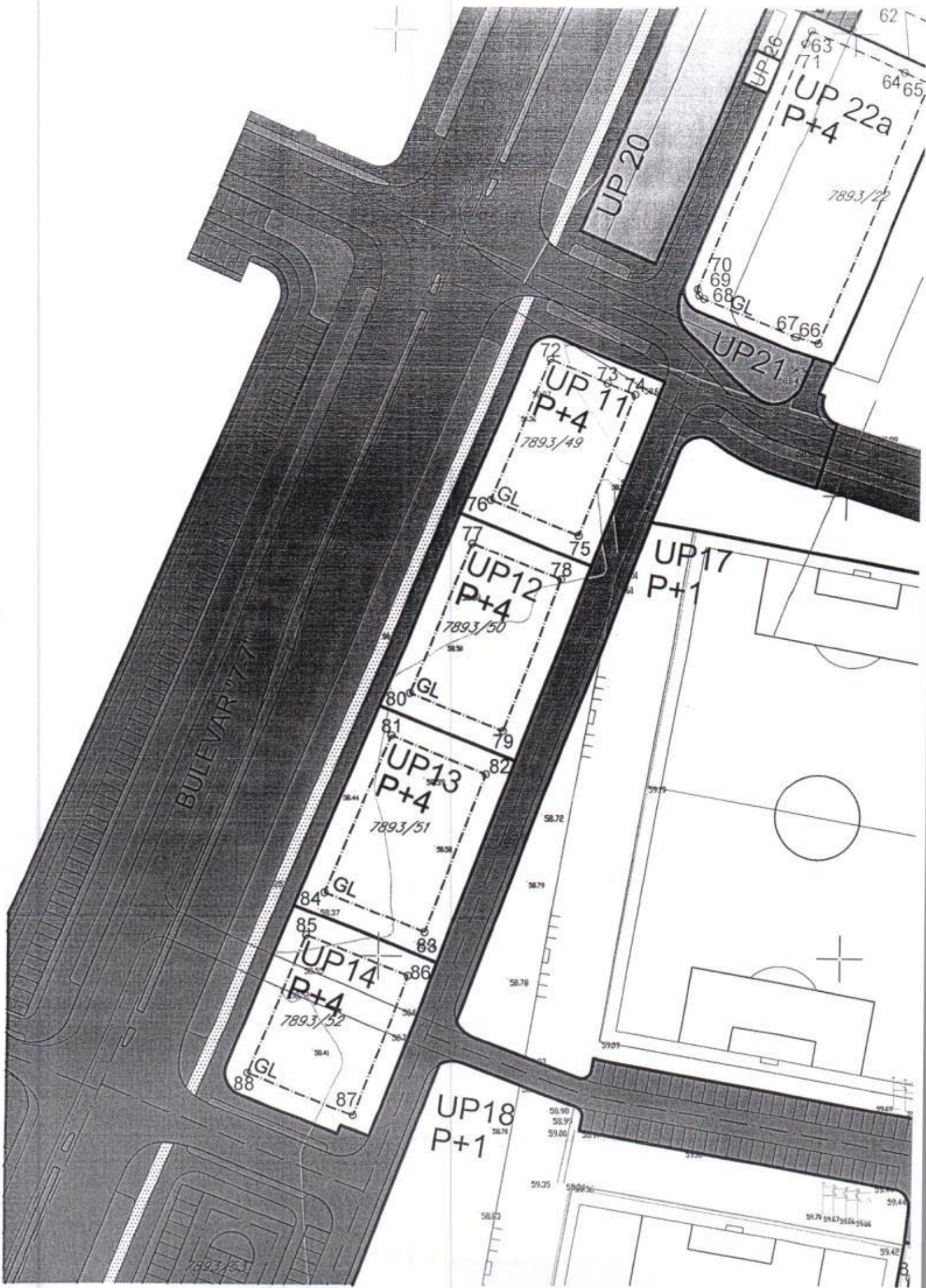


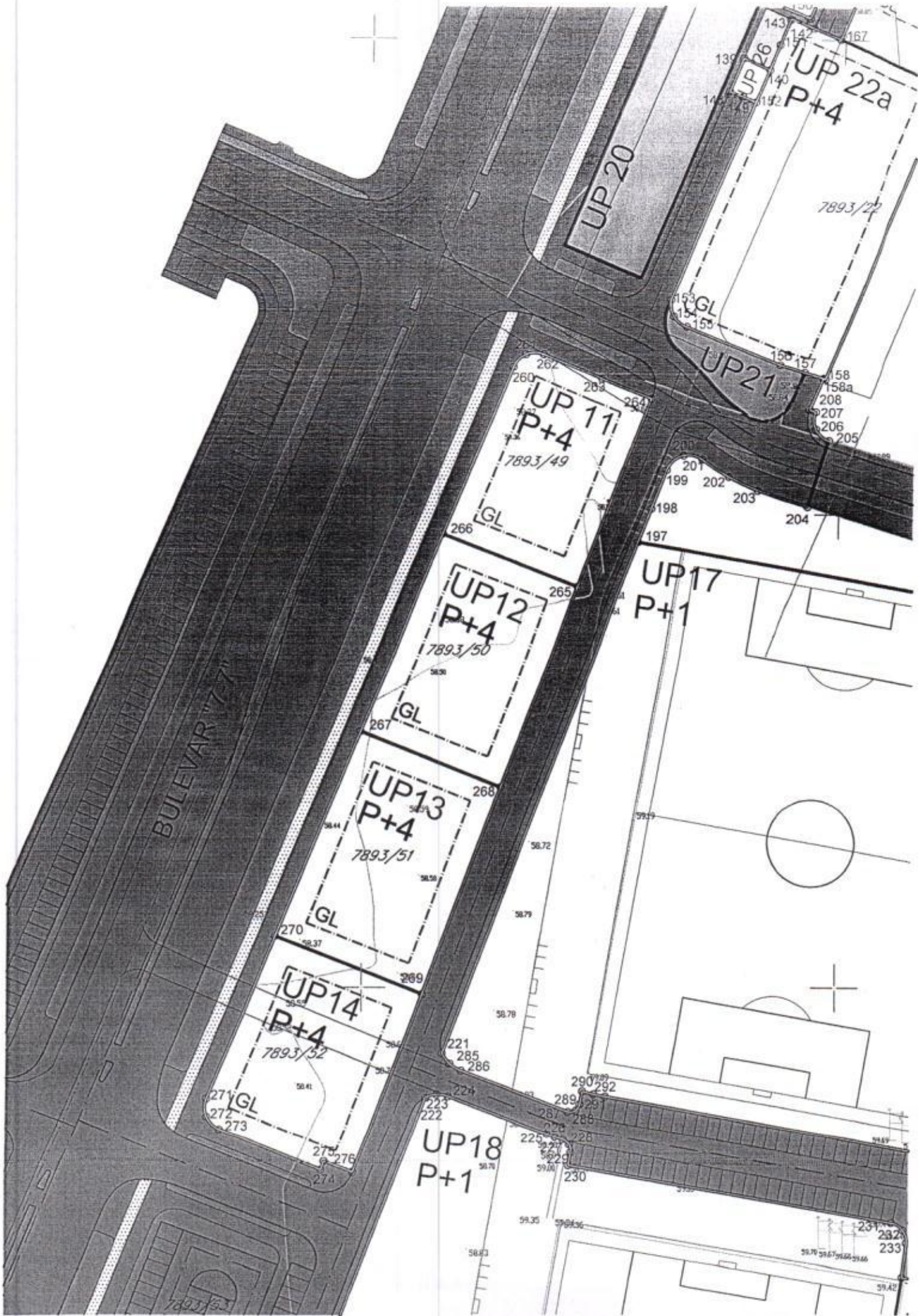
R-1:1000	Naziv grafičkog priloga PARCELACIJA I REGULACIJA KOORDINATE PRELOMNIH TAČAKA REGULACIONIH LINIJA	Grafički prilog br.6
----------	--	-------------------------



260	6605830.98	4699130.92
261	6605833.65	4699133.63
262	6605837.46	4699133.67
263	6605849.83	4699128.48
264	6605860.35	4699124.30
265	6605845.32	4699084.55
266	6605816.52	4699095.66
267	6605799.44	4699054.01
268	6605829.30	4699042.19
269	6605812.85	4698998.64
270	6605781.74	4699010.82

R-1:1000	Naziv grafičkog priloga PLAN SAOBRAĆAJA	Grafički prilog br.7
----------	--	-------------------------





LEGENDA



postojeća trafostanica 10/0,4kV



planirana trafostanica 10/0,4kV



postojeći 10kV kabal



planirani 10kV kabal



10kV kabal koji se izmiješta

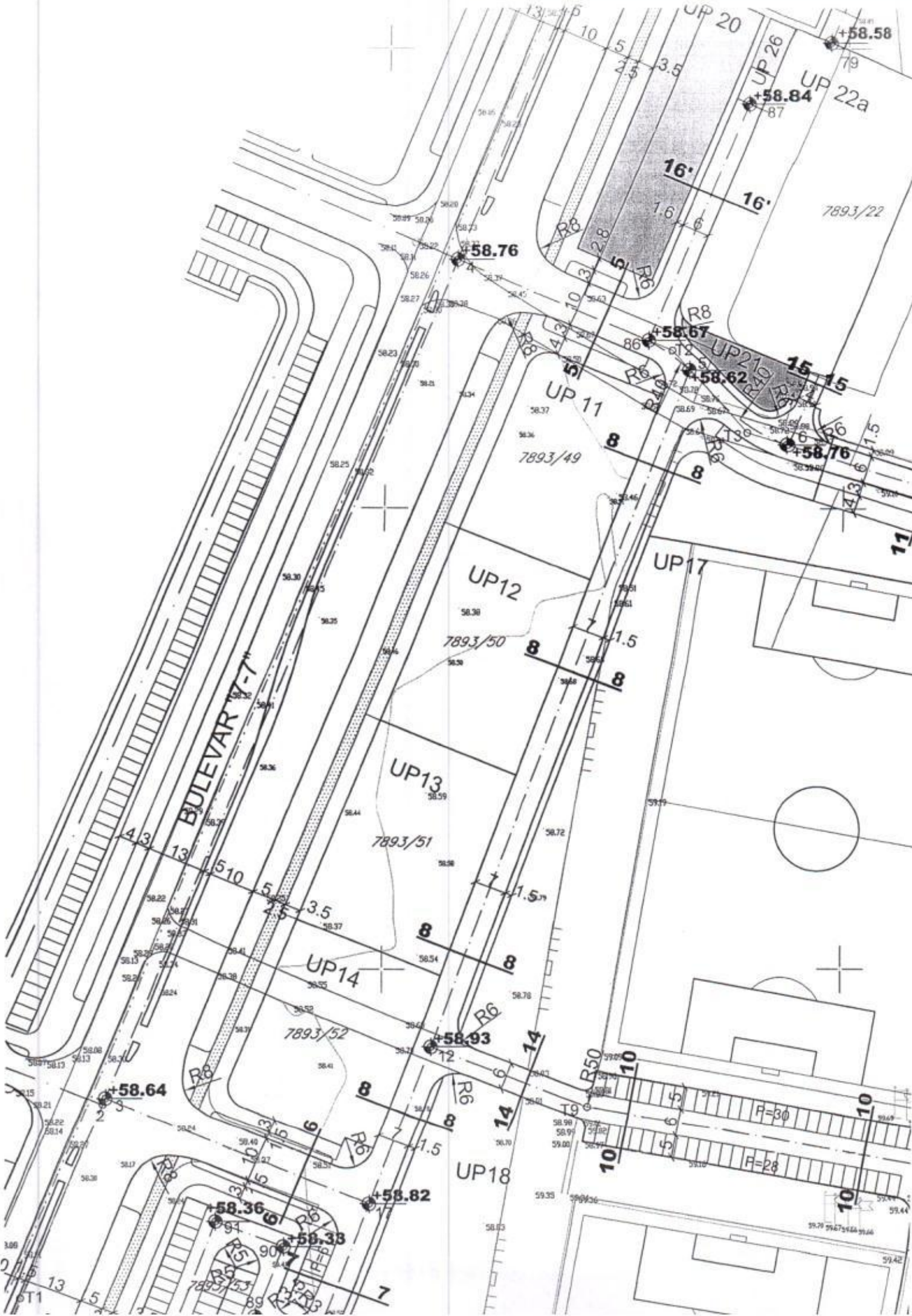


granice traforeona

R-1:1000

Naziv grafičkog priloga
ELEKTROENERGETIKA

Grafički prilog
br.8



procenta zauzetosti parcele, već se smatra uređenom zelenom površinom.

U projektovanju objekata koristiti savremene materijale i likovne izraze. U oblikovnom smislu novi objekti treba da budu uklopljeni u ambijent uz primjenu kvalitetnih materijala i savremenih arhitektonskih rješenja.

Krovovi objekata su kosi ili ravni, krovni pokrivači adekvatni konstrukciji krova i nagibu.

Detaljni urbanistički plan "Konik-Stari aerodrom - faza III" moguće je preuzeti iz Registra planske dokumentacije koju vodi Ministarstvo održivog razvoja i turizma, na internet stranici: <http://www.planovidozvole.mrt.gov.me/LAMP/PlanningDocument?m=PG>

6. PREPORUKE ZA SMANJENJE UTICAJA I ZAŠTITU OD ZEMLJOTRESA, KAO I DRUGE USLOVE ZA ZAŠTITU OD ELEMENTARNIH NEPOGODA I TEHNIČKO-TEHNOLOŠKIH I DRUGIH NESREĆA

Mjere zaštite od elementarnih i drugih nepogoda

Mjere zaštite od elementarnih nepogoda obuhvataju preventivne mjere kojima se sprječava ili ublažava dejstvo elementarnih nepogoda:

- Prirodne nepogode (zemljotres, požari, klizanje tla, poplave, orkanski vetrovi, sniježne lavine i nanosi i dr.);
- Nepogode izazvane djelovanjem čovjeka (nesolidna gradnja, havarije industrijskih postrojenja, požari velikih razmera, eksplozije i dr.);
- Drugi oblik opšte opasnosti (tehničko-tehnološke katastrofe, kontaminacija, i dr.).

Štete izazvane elementarnim nepogodama u Crnoj Gori su veoma velike (materijalna dobra i gubici ljudskih života). Naročito su izražene štete od zemljotresa, požara, poplava, klizišta i jakih vjetrova.

Kako su štete od elementarnih nepogoda po karakteru slične ratnim katastrofama, ciljevi i mjere zaštite su delimično identični. U cilju zaštite od elementarnih nepogoda postupiti u skladu sa Zakonom o zaštiti i spašavanju ("Službeni list Crne Gore br.13/07, 05/08, 86/09, 32/11 i 54/16) i Pravilnikom o mjerama zaštite od elementarnih nepogoda ("Službeni list RCG br. 8/93).

Uslovi i mjere zaštite od zemljotresa

U cilju zaštite od zemljotresa, postupiti u skladu sa odredbama Pravilnika o tehničkim normativima za izgradnju objekata u seizmičkim područjima (Službeni list SFRJ br.52/90).

Sve proračune seizmičke stabilnosti zasnivati na posebno izrađenim podacima mikroseizmičke reonizacije, a objekte od zajedničkog značaja računati za 1 stepen više od seizmičkog kompleksa.

Objekte koji ne spadaju u visokogradnju realizovati u skladu sa Pravilnikom o tehničkim propisima za građenje u seizmičkim područjima (Sl.list SFRJ br.39/64).

Zaštita od požara

Preventivna mjera zaštite od požara je postavljanje objekata na što većem mogućem međusobnom rastojanju kako bi se sprečilo prenošenje požara. Takođe, obavezno je planirati i obezbijediti prilaz vatrogasnih vozila svakom objektu.

Svi objekti moraju biti pokriveni spoljnom hidrantskom mrežom regulisanom na nivou kompleksa u skladu sa Pravilnikom o tehničkim normativima za hidrantsku mrežu i gašenje požara (Sl.list SFRJ broj 30/91).

Na nivou ovog plana rešenjem saobraćajnica ostvarena je dostupnost do svih mjesta moguće intervencije vatrogasaca. Takođe, saobraćajnice su i protivpožarne barijere za prenošenje požara.

Prilikom izrade projektne dokumentacije primijeniti Zakon o zaštiti i spašavanju (Službeni list Crne Gore br. 13/07, 05/08, 86/09, 32/11 i 54/16) smjernice Nacionalne strategije za vanredne situacije i nacionalni i opštinski planovi zaštite i spašavanja. Prilikom izrade projektne dokumentacije



TK okno planirano



TK okno postojeće



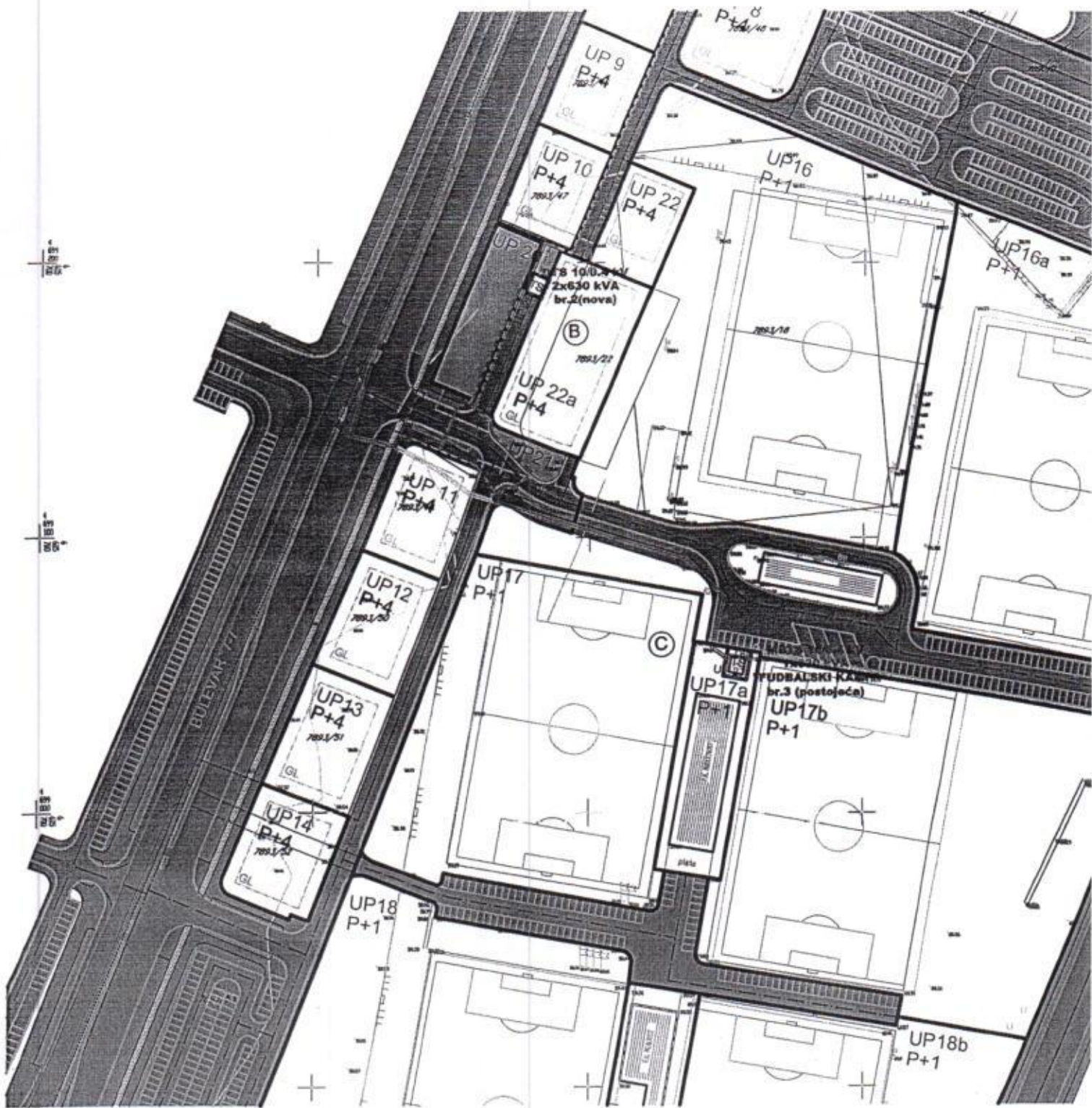
TK kanalizacija postojeća







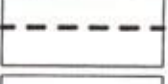


TK kanalizacija planirana



Bazna stanica mobilne telefonije



LEGENDA

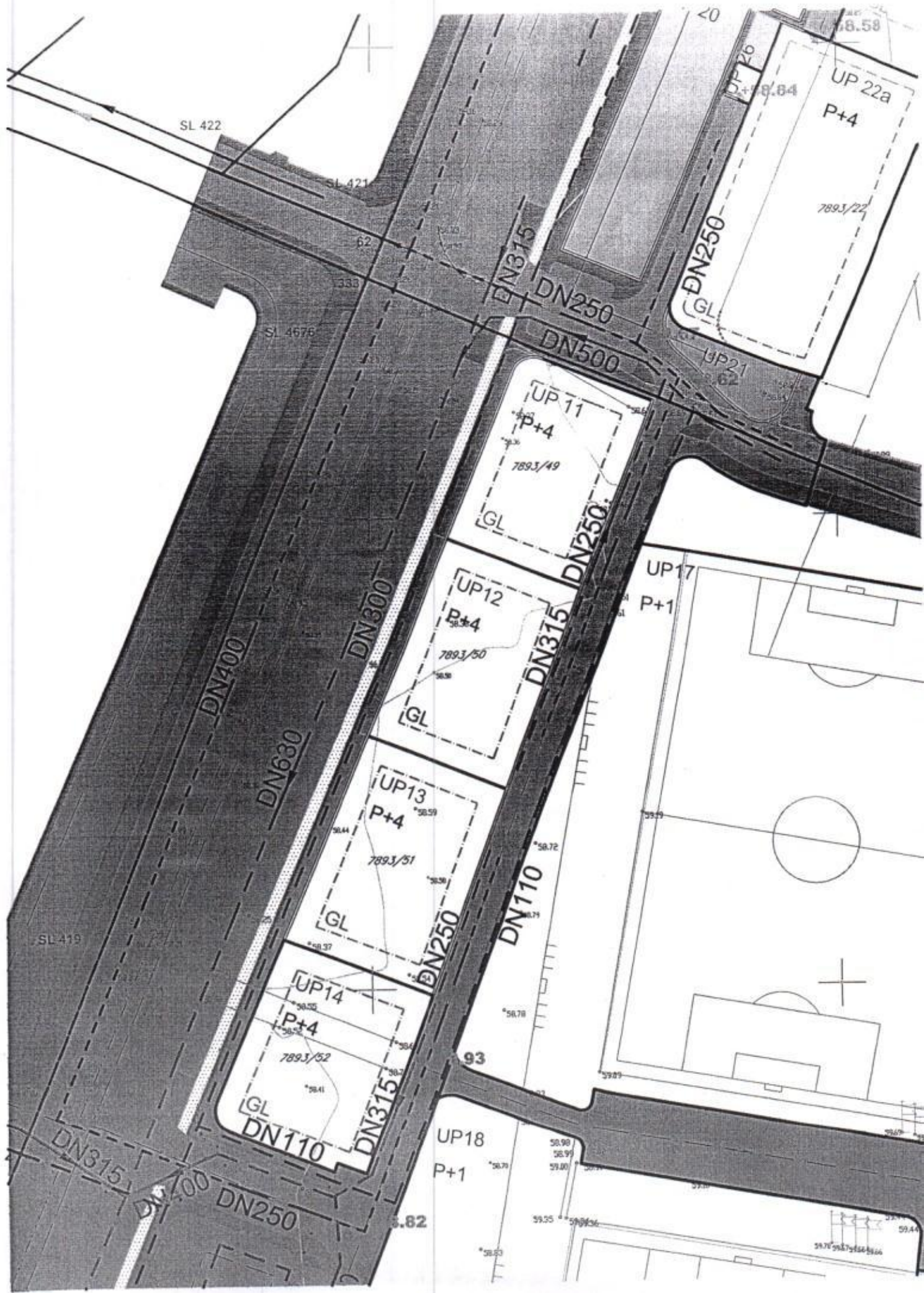
	postojeći vodovod
	planirani vodovod
	vodovod koji se ukida
	postojeći kanalizacioni vod
	planirani kanalizacioni vod
	postojeći vod atmosfere kanalizacije
	planirani vod atmosfere kanalizacije

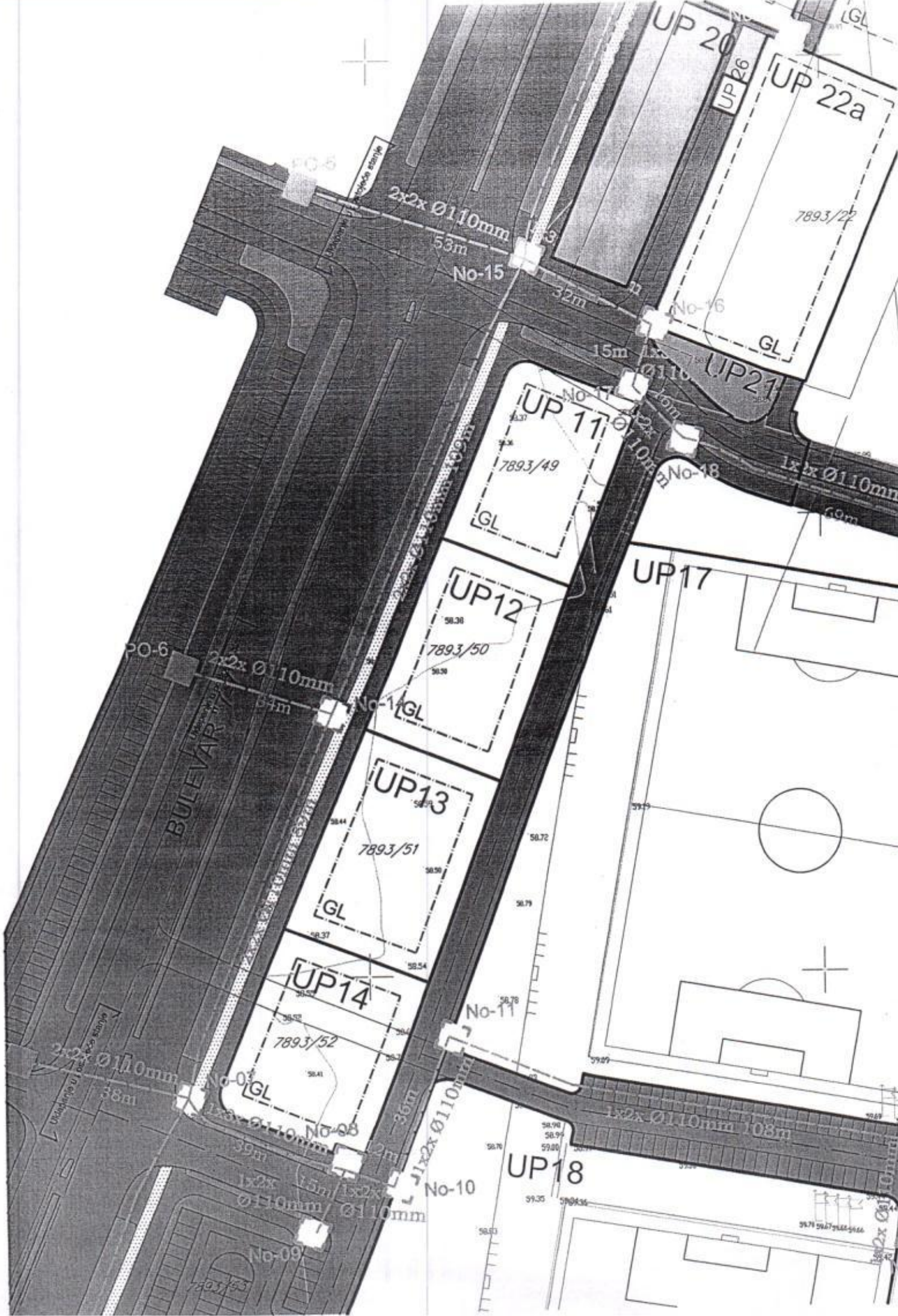
R-1:1000

Naziv grafičkog priloga
HIDROTEHNIČKA INFRASTRUKTURA

Grafički prilog
br.9

R-1:1000	Naziv grafičkog priloga PEJZAŽNA ARHITEKTURA	Grafički prilog br.11
----------	---	--------------------------





BULEVAR

UP 20

UP 22a

7893/22

2x2x Ø110mm

53m

No-15

32m

UP 26

No-16

GL

15m

UP 21

No-17

UP 11

7893/49

GL

1x2x Ø110mm

No-18

60m

UP 17

PO-6

2x2x Ø110mm

64m

No-17

UP 13

7893/51

GL

58.72

58.79

UP 14

7893/52

GL

No-11

58.78

2x2x Ø110mm

38m

No-09

1x2x Ø110mm

39m

No-08

No-10

UP 18

1x2x Ø110mm 103m

58.76

58.79

59.00

59.35

58.03

59.78

59.07

58.44

58.42

LEGENDA


ZELENE POVRŠINE

 drvored

ZELENE POVRŠINE JAVNE NAMJENE

 park


 skver

 zelenilo uz saobraćajnice

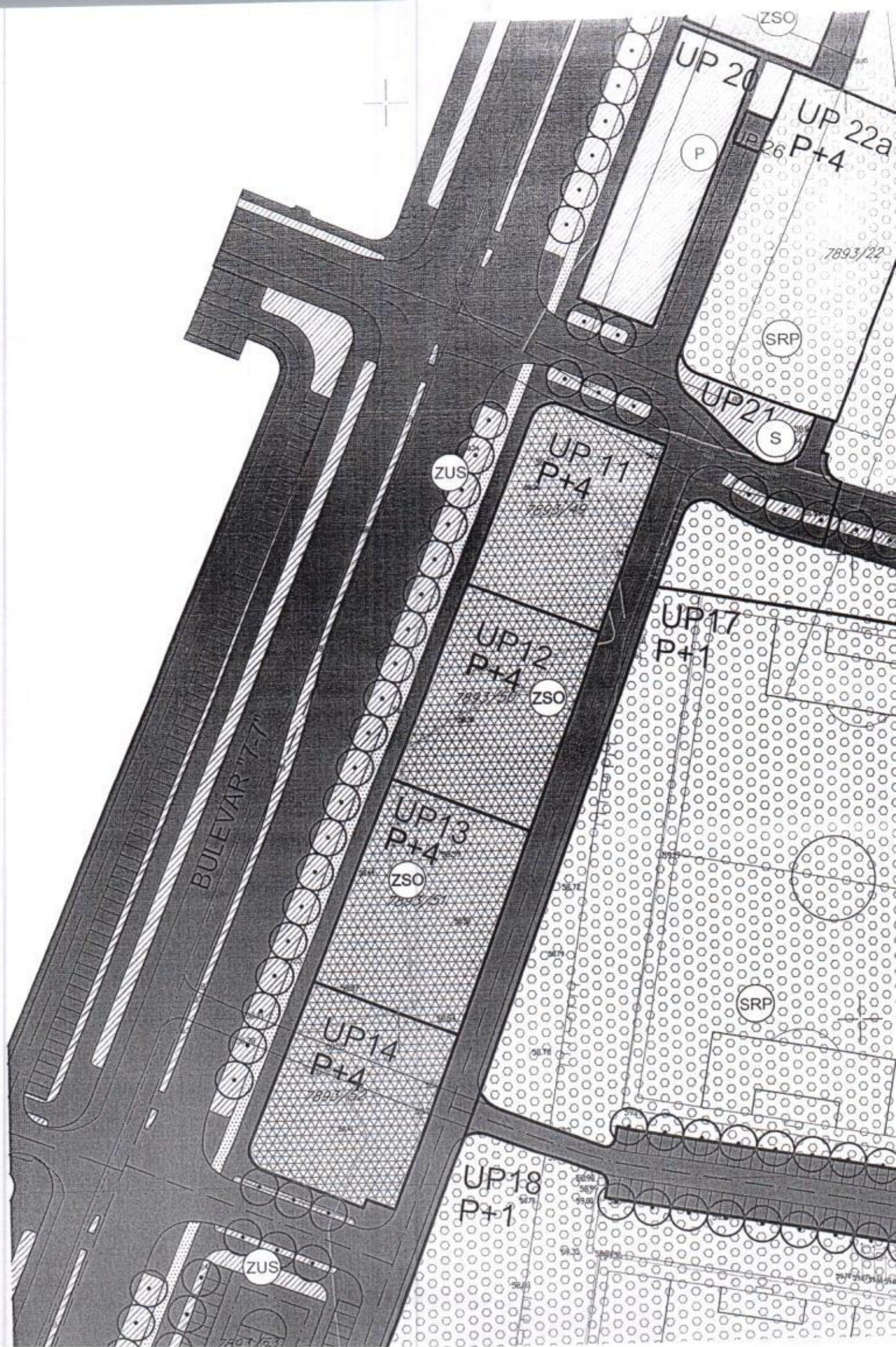
ZELENE POVRŠINE OGRANICENE NAMJENE

 zelenilo stambenih objekata i blokova

 sportsko-rekreativne površine

 zelenilo poslovnih objekata

 objekti elektroenergetske infrastrukture



	<p>površine koje ne zahtijevaju veću dubinu plodnog susprata (15-20cm) su mnogo korisnije i stvaraju ugodniji ambijent od popločane i tvrde podloge.</p> <p>Za obezbjeđivanje dovoljne dubine supstrata za razvoj visočijih stabala potrebno je planirati nosivost krova garaže i moguće je formirati uzdignute žardinjere sa obodnim klupama za sjedenje.</p>
9.	<p>USLOVI I MJERE ZAŠTITE NEPOKRETNIH KULTURNIH DOBARA I NJIHOVE ZAŠTIĆENE OKOLINE</p> <p>Na prostoru Plana nema registrovanih spomenika kulture. Shodno članovima 87 i 88 Zakona o zaštiti kulturnih dobara („Službeni list Crne Gore“ 49/10 i 40/11) ukoliko se prilikom radova naidje na arheološke ostatke, sve radove treba zaustaviti i o tome obavijestiti nadležne organe, kako bi se preduzele neophodne mjere zaštite.</p>
10.	<p>USLOVI ZA LICA SMANJENE POKRETLJIVOSTI I LICA SA INVALIDITETOM</p> <p>Pri projektovanju i građenju saobraćajnih površina potrebno je pridržavati se standarda i propisa koji regulišu ovu oblast (Pravilnik o bližim uslovima i načinu prilagođavanja objekata za pristup i kretanje lica smanjene pokretljivosti, "Službeni list Crne Gore" br.48/13 i 44/15).</p>
11.	<p>MOGUĆNOST FAZNOG GRAĐENJA OBJEKTA</p> <p>U planskom dokumentu nema smjernica koje se odnose na faznu gradnju objekata na površinama za stanovanje velike gustine.</p> <p>U skladu sa članom 76 Zakona o planiranju prostora i izgradnji objekata, idejnim rješenjem može se odrediti i faznost (tehničko-tehnološka i funkcionalna cjelina) građenja objekta.</p>
12.	<p>USLOVI ZA PRIKLJUČENJE NA INFRASTRUKTURU</p> <p>1. Uslovi priključenja na elektroenergetsku infrastrukturu</p> <p>Detaljne podatke o snabdjevenosti planiranih kapaciteta u zahvatu planskog dokumenta elektroenergetskom infrastrukturu potrebno je preuzeti iz tekstualnog dijela Detaljnog urbansitičkog plana "Konik - Stari aerodrom - faza III" - izmjene i dopune, koji je dostupan na internet stranici Registra planske dokumentacije: http://www.planovidozvole.mrt.gov.me/LAMP/PlanningDocument?m=PG, koju vodi Ministarstvo održivog razvoja i turizma.</p> <p>Tehničku dokumentaciju u dijelu elektroenergetskih instalacija potrebno je izraditi u skladu sa planom elektroenergetske infrastrukture, važećim tehničkim propisima i normativima. Prilikom izrade tehničke dokumentacije za fazu elektroenergetske infrastrukture potrebno je poštovati regulative, standarde i normative, te pribaviti saglasnost nadležnog preduzeća. Mjesto i način priključenja objekta na elektroenergetsku mrežu odrediće se nakon izrade tehničke dokumentacije stručne službe CEDIS-a.</p>
	<p>2. Uslovi priključenja na telekomunikacionu (elektronsku) mrežu</p> <p>Detaljne podatke o snabdjevenosti planiranih kapaciteta u zahvatu planskog dokumenta telekomunikacionom (elektronskom) infrastrukturu potrebno je preuzeti iz tekstualnog dijela Detaljnog urbansitičkog plana "Konik - Stari aerodrom - faza III" - izmjene i dopune, koji je dostupan na internet stranici Registra planske dokumentacije: http://www.planovidozvole.mrt.gov.me/LAMP/PlanningDocument?m=PG, koju vodi Ministarstvo održivog razvoja i turizma.</p>
	<p>3. Uslovi za izgradnju hidrotehničkih instalacija</p> <p>Tehničku dokumentaciju u dijelu hidrotehničkih instalacija potrebno je izraditi u skladu sa planom hidrotehničke infrastrukture iz planskog dokumenta, važećim tehničkim propisima, normativima, i uslovima priključenja na vodovodnu i fekalnu kanalizacionu infrastrukturu, u skladu sa aktom</p>

preduzeća "Vodovod i kanalizacija" d.o.o. (akt br: 113UP1-095/19-5379 od 29. maja 2019. godine), koji je stastavni dio ovih uslova.

4. Saobraćaj u mirovanju I uslovi priključenja na saobraćajnu infrastrukturu

U zoni zahvata plana parkiranje treba rješavati u okviru sopstvene urbanističke parcele, u funkciji planirane namjene prostora, shodno normativima:

Namjena objekta	Broj parking mjesta
Planirano stanovanje	1,1 PM / stanu
Poslovanje i administracija	1PM na 50m ² BRGP
Djelatnosti	1PM na 50m ² BRGP

Shodno interesovanju Investitora, moguće je objediniti dvije ili više podzemnih garaža susjednih urbanističkih parcela u jednu tehničku i funkcionalnu cjelinu.

Prilikom projektovanja garaža projektant je obavezan da poštuje Pravilnik o tehničkim zahtjevima za zaštitu garaža za putničke automobile od požara i eksplozija („Službeni list CG, br. 9/12“). Visina etaža garaže je od (2.40 - 3.0) m. Dimenzije parking mjesta su 2.5x5.00m. Uslovi za prikupljanje vode za pranje i čišćenje garaže, tretman i eventualno prepumpavanje prije priključka na vanjsku infrastrukturu dati su u poglavlju „Hidrotehnička infrastruktura“. Maksimalni podužni nagib ulazno-izlaznih rampi je $i_r=12\%$ za otkrivene i 15% za pokrivene. Kontakt rampe sa parkirnom pločom mora da zadovolji vertikalne uslove prohodnosti mjerodavnog vozila, pa se zaobljuje kružnim lukom manjim od 20m ili ublažava polunagibom. Usled nedostatka prostora za organizovanje rampi na parceli, vezu je moguće ostvariti i garažnim liftom. Garažni lift je teretni lift koji služi za spuštanje automobila zajedno sa vozačem sa ulaznog nivoa na nivo garaže namjenjen za parkiranje.

Gabarit podzemne garaže može biti veci od gabarita objekta, ukoliko ne postoje neka druga tehnicka ogranicenja kojima bi se ugrozila bezbednost susednih objekata.

Građevinska linija ispod površine zemlje, kada je u pitanju prostor namijenjen za garažiranje, može biti maksimalno do 1.0m od granice urbanističke parcele.

Raspored parking mjesta i gabarit podzemne garaže, kao i raspored i broj ulazno-izlaznih rampi biće konačno definisan kroz izradu Glavnih projekata objekata, što zavisi od raznih faktora, prije svega od arhitektonskog rješenja objekta, konstruktivnog sistema garaže, rasporeda vertikalnih komunikacija i sl. Prije izrade Glavnog projekta konstrukcije podzemne garaže Investitor je obavezan da izvrši geomehantička i geotehnička ispitivanja terena.

Kolski pristup objektu obezbjediti priključenjem na kontaktnu sekundarnu saobraćajnu mrežu na način koji omogućava bezbjednost svih učesnika u saobraćaju, u skladu sa propisima koji se odnose na saobraćaj.

Na projektnu dokumentaciju u dijelu saobraćaja pribaviti saglasnost Sekretarijata za saobraćaj Glavnog grada.

Najveća oblačnost je u novembru 7,0, a najmanja u avgustu 2,8. Prosječna vrijednost oblačnosti u

Pojave magle, grmljavine i grada

Prosječna godišnja čestina pojave magle iznosi 9 dana, sa ekstremima od 1 do 16 dana. Period javljanja magle traje od oktobra do juna, sa najčešćom pojavom u decembru i januaru (po 2,6 dana). Nepogode (grmljavine) javljaju se u toku godine prosječno 53,7 dana, sa maksimumom od 7,7 dana, u junu i minimumom od 1,9 dana, u januaru. Pojava grada registruje se u svega 0,9 dana prosječno godišnje, sa zabilježenim maksimumom od 4 dana.

Vjetrovi

Učestalost vjetrova i tišina izražena je u promilima, pri čemu je ukupan zbir vjetrova iz svih pravaca i tišina uzet kao 1000 ‰. Najveću učestalost javljanja ima sjeverni vjetar sa 227 ‰, a najmanju istočni sa 6 ‰. Sjeverni vjetar se najčešće javlja ljeti, a najrjeđe u proljeće. Tišine ukupno traju 380 ‰, sa najvećom učestalošću u decembru, a najmanjom u julu. Najveću srednju brzinu godišnje ima sjeveroistočni vjetar (6,2 m/sec), koji najveću vrijednost bilježi tokom zime (prosječno 8,9 m/sec). Maksimalna brzina vjetra od 34,8 m/sec. (125,3 km/čas i pritisak od 75,7 kg/m²) zabilježena je kod sjevernog vjetra. Jaki vjetrovi su najčešći u zimskom periodu sa prosječno 20,8 dana, a najrjeđi ljeti sa 10,8 dana. Tokom vegetacionog perioda jaki vjetrovi se javljaju prosječno 22,1 dan.

Ocjena sa aspekta prirodnih uslova

Sa aspekta prirodnih uslova, ovo područje ima niz povoljnosti za izgradnju i urbanizaciju. Ravan teren, nizak nivo podzemnih voda kao i dobra stabilnost terena su karakteristike koje idu u prilog gradnje. Klimatski uslovi su, kao i na cijeloj teritoriji grada, povoljni za gradnju tokom cijele godine. Priizgradnji, odnosno planiranju objekata treba voditi računa o nepovoljnim uslovima vjetra, sunca i kiše.

14. URBANISTIČKI PARAMETRI ZA PROSTOR U ZAHVATU URBANISTIČKE PARCELE

Namjena prostora u zahvatu urbansitičke parcele	Stanovanje velike gustine (SVG) Stanovanje / poslovanje
Oznaka urbanističke parcele	13
Površina urbanističke parcele [m ²]	1.530
Maksimalni indeks zauzetosti	0,50
Maksimalni indeks izgrađenosti	2,20
Maksimalni broj stanova	26
Maksimalni broj stanovnika	85
Bruto građevinska površina prizemlja - pod objektom (max BRGP) [m ²]	765
Bruto građevinska površina (max BRGP) [m ²]	3.366
Maksimalna spratnost objekata	P+4 (prizemlje i četiri sprata)

15. NAPOMENA

Tekstualni i grafički dio Detaljnog urbansitičkog plana "Konik-Stari aerodrom - faza III" - izmjene i

sadnjom u zardinjerama ili vertikalnim ozelenjavanjem (pergole-puzavice na terasama ili fasadama objekata).

Objekti pejzažne arhitekture ograničene namjene - Zelenilo stambenih objekata i blokova (ZSO):

Ova kategorija ima estetsko-dekorativno-higijenski karakter. Zelene površine treba da zadovolje kako funkciju namijenjenu poslovanju tako i stanovnicima ovih objekata.

Bitno je da se stvore prijatni mikroklimatski uslovi za stalne korisnike i posjetioce ovih parcela.

Smjernice za projektovanje zelenih površina i izdavanje urbanističko-tehničkih uslova

- Stepen ozelenjenosti je minimum 30 % u okviru ove namjene na nivou urbanističke parcele, a ostale slobodne površine planirati za platoe, staze i saobraćajne manipulativne površine.
- Prilikom projektovanja površina u dijelu gdje se nalazi poslovanje voditi računa o preglednosti terena iz objekta i predvidjeti sadnju patuljastog zbusnja u kombinaciji sa cvjetnicama..
- Naročito je važan izgled zelene površine oko ulaza u objekat i prilaznih površina. Na tim površinama predvidjeti visoko dekorativne reprezentativne vrste. Ozelenjavanje se sprovodi primjenom autohtonih i odgovarajućih aluhtonih vrsta, sa posebnom pažnjom na uređenje prilaza, isticanje reklamnih i informacionih tabli, uz ostale elemente kao što su klupe, korpe za otpatke i adekvatno osvetljenje.
- U unutrašnjosti bloka podižu se grupe zelenila sa posebnom namjenom npr. prostori za igru najmlađih, prostor za igru i sport kao i površine za pasivan odmor stanovnika bloka sa klupama za odmor, česmama i sl.
- Potrebno je napraviti adekvatan izbor vrsta i voditi računa o svim kompozicionim elementima. Predložene vrste moraju biti dekorativne kako zbog boje i oblika cvjetova i plodova tako i zbog oblika krošnje drveća. Kombinacijom lišćarskih, zimzelenih i četinarskih vrsta drveća dobija se pozitivan efekat zelenila u svim godišnjim dobima, koristiti visokokvalitetne trave, jednogodišnje cvijeće, perene, dekorativne zbusnaste vrste.
- Kod ove kategorije zelenila optimalna visina i obim za projektovanje sadnog materijala je minimalna visina sadnica 2.5-3 m, a obim stabla na visini od 1m minimalno 10-15cm.
- Popločanje u okviru parcela ove namjene je veoma bitno i treba mu posvetiti posebnu pažnju.

Uređenje ovih površina u smislu ozelenjavanja uključuje obaveznost izrade projekta uređenja terena kao i studije bioekološke osnove.

Prostor za igru djece mora da pruža uslove za bezbjedan boravak u njemu, da zadovoljava zdravstveno higijenske uslove (da je osunčan i ocjedit) i da ima:

- Raznovrsne zastore za prostore različitih namjena
- Opremu koja obezbjeđuje bogatstvo i kreativnost igre, sa minimalnom mogućnošću povrede
- Dovoljno zelenila, drveće sa velikim krošnjama radi potrebnog zasjenčenja, sa ostavljanjem sunčanih prostora za igru.

Veliku važnost na ovakvim površinama ima dobro odabrani sadni materijal. Biraju se vrste koje mogu da podnesu penjanje, lomljenje i savijanje, a izbjegavaju se sve biljke sa izraštajima koji mogu da povrijede (trnovi, oštre grane, plodovi) i one vrste koje imaju otrovne djelove.

Usljed velikog opterećenja i izloženosti zelenila oštećivanju, ove zelene površine zahtijevaju intezivno održavanje.

Smjernice za formiranje zelenih površina iznad podzemnih garaža:

Posebnu pažnju treba posvetiti ovakvim zelenim površinama jer se ovdje takođe radi o zelenim krovovima. Naime uslovi u kojima se biljke razvijaju su često ograničeni dubinom supstrata i statičkom nosivošću same podloge. Veoma je važno imati u vidu neophodne tehničke karakteristike krovnog ozelenjavanja prilikom projektovanja garažnog prostora. Veliku važnost na ovakvim površinama ima i dobro odabrani sadni materijal. Ovakve površine su često zbog ograničenih uslova većim dijelom popločane, što ne mora da bude i uslov. Uređene travnate

obavezno izraditi Projekat ili Elaborat zaštite od požara (i eksplozija ako se radi o objektima u kojima se definišu zone opasnosti od požara i eksplozija) i planovi zaštite i spašavanja prema izraženoj procjeni ugroženosti za svaki hazard posebno, te na navedeno pribaviti saglasnosti i mišljenja u skladu sa Zakonom.

7. USLOVI I MJERE ZAŠTITE ŽIVOTNE SREDINE I KORIŠĆENJA ALTERNATIVNIH IZVORA ENERGIJE

Prilikom odabira prostornog modela plana poštovan je princip maksimalnog očuvanja životne sredine. U tom smislu, dati planski kapaciteti istovremeno predstavljaju i akt očuvanja prirodne sredine.

Smjernice za preduzimanje mjera zaštite:

- zaštititi vodu, zemljište i vazduh svakog zagađenja uvođenjem adekvatne infrastrukture;
- isključiti sve aktivnosti koje mogu ugroziti životnu sredinu;
- za sve objekte u zahvatu planskog dokumenta obavezna je izrada Procjene uticaja na životnu sredinu, shodno odredbama Zakona uticaja na životnu sredinu.

Mjere zaštite korišćenjem alternativnih izvora energije

U cilju racionalizacije potrošnje energije i sve izraženijih zahtjeva za zaštitom čovjekove okoline predlažu se dvije osnovne mjere: štednja i korišćenje alternativnih izvora energije.

Osnovna mjera štednje je poboljšanje toplotne izolacije prostorija, koja ne dozvoljava pregrevanje dok u zimskom zadržava toplotu. Osim odgovarajuće termoizolacije potrebno je voditi računa o adekvatnoj veličini otvora vodeći računa o mikroklimatskim uslovima ovog podneblja.

Energetske potrebe u ovom području mogu se podmiriti iz nekonvencijalnih primarnih izvora, kao što su energija vode i energija direktnog sunčevog zračenja. Treba težiti da se primjenjuju one energetske transformacije gdje nema izgaranja ni proizvodnje ugljendioksida.

Zaštita životne sredine prije svega podrazumijeva poštovanje svih propisa utvrđenih zakonskom regulativom. U tom kontekstu je, na osnovu planiranih namjena na prostoru koji je predmet DUP-a, dominantno potrebno primjenjivati propozicije sljedećih zakonskih i podzakonskih akata:

- Zakona o životnoj sredini („Službeni list Crne Gore”, br. 52/16);
- Zakona o efikasnom korišćenju energije („Službeni list Crne Gore”, br. 57/14, 03/15 i 25/19);
- Zakona o procjeni uticaja na životnu sredinu („Službeni list Crne Gore”, br. 75/18);
- zakon o strateškoj procjeni uticaja na životnu sredinu („Službeni list RCG”, br. 80/05, „Službeni list Crne Gore”, br. 73/10, 40/11, 59/11 i 52/16);
- Zakona o vodama („Službeni list RCG”, br. 27/07, „Službeni list Crne Gore”, br. 73/10, 31/11, 47/11, 48/15, 52/16, 55/16, 02/17, 08/17 i 84/18);
- Zakona o zaštiti vazduha („Službeni list Crne Gore”, br. 25/10, 40/11 i 43/15);
- Zakona o zaštiti od buke u životnoj sredini („Službeni list Crne Gore”, br. 28/11, 01/14 i 02/18);
- Zakona o upravljanju otpadom („Službeni list Crne Gore”, br. 64/11 i 39/16);

i ostala važeća regulativa, normativa i standardi iz oblasti zaštite životne sredine i upravljana energijom.

8. USLOVI ZA PEJZAŽNO OBLIKOVANJE

Smjernice za uređenje zelenih površina:

Koncept ozelenjavanja usklađen je sa namjenom lokacije, prostornom organizacijom sadržaja i sa funkcionalnim zahtjevima okruženja.

Osnovni cilj ozelenjavanja predstavlja:

- zaštita i unapređenje životne sredine
- rekultivaciji devastiranih površina
- Povezivanje sa zelenim masivima kontaktnih zona u jedinstven sistem zelenila

Napomena: Na parcelama gdje nije moguće obezbijediti formiranje zelenih površina na terenu, iste je moguće nadomjestiti ozelenjavanjem krovova, ozelenjavanjem iznad podzemnih garaža,

13. OSNOVNI PODACI O PRIRODNIM KARAKTERISTIKAMA PODGORICE

Topografija prostora

Podgorica se nalazi na sjevernom dijelu Zetske ravnice, u kontaktnoj zoni sa brdsko-planinskim zaleđem. Njen geografski lokalitet je određen sa $42^{\circ}26'$ sjeverne geografske širine i $19^{\circ}16'$ istočne geografske dužine. Područje u zahvatu DUP-a je na koticca 10-30 m_{nv}, dok je prostor namjenjen za izgradnju na koti cca 14-27 m_{nv}. Ova visinska razlika se prostire na površini od 373,34 ha, tako da je u najvećem dijelu ovo ravan teren pogodan za izgradnju.

Inženjersko geološke karakteristike

Geološku građu terena čine šljunkoviti pjeskovi neravnomjernog granulometrijskog sastava i promjenljivog stepena vezivosti. Nekad su to posve nevezani sedimenti, a nekad pravi konglomerati, praktično nestišljivi, koji se drže u vertikalnim odsjecima i u podkapinama i svodovima. Navedene litološke strukture karakteriše dobra vodopropustljivost, a dubina izdani podzemne vode svuda je veća od 4 m od nivoa terena. Nosivost terena kreće se od 300-500 kN/m² za I kategoriju. Zbog neizrađenih nagiba čitav prostor terase spada u kategoriju stabilnih terena.

Stepen seizmičkog intenziteta

Sa makroseizmičkog stanovišta Podgorica se nalazi u okviru prostora sa vrlo izraženom seizmičkom aktivnošću. Prema seizmološkoj karti gradsko područje je obuhvaćeno sa 8^o MCS skale, kao maksimalnog intenziteta očekivanog zemljotresa za povratni period od 100 godina, sa vjerovatnoćom pojave 63%. Seizmički hazard za ovaj prostor odnosi se na dva karakteristična modela terena konglomeratisane terase, tj. za model C1 gdje je debljina sedimenata površinskog sloja (do podine) manja od 35 m, i model C2 gdje je ta debljina veća od 35 m.

Dobijeni parametri su sljedeći:

- koeficijent seizmičnosti K_s 0,079 - 0,090
- koeficijent dinamičnosti K_d $1,00 > K_d > 0,47$
- ubrzanje tla $Q_{max}(q)$ 0,288 - 0,360
- intenzitet u (MCS) 9^o MCS

Hidrološke karakteristike

Podzemna voda je niska i iznosi 16-20 m ispod nivoa terena.

Klimatske karakteristike

Urbano područje Podgorice karakteriše slabije modifikovan maritimni uticaj Jadranskog mora. Specifične mikroklimatske karakteristike su u području grada, gdje je znatno veći antropogeni uticaj industrije na aerozagađenje, kao i ukupne urbane morfologije na vazдушna strujanja, vlažnost, osunčanje, toplotno zračenje i dr.

Temperatura vazduha

U Podgorici je registrovana srednja godišnja temperatura od 15,5^o C. Prosječno najhladniji mjesec je januar sa 5^o C, a najtopliji jul sa 26,7^o C. Maritimni uticaj ogleda se u toplijoj jeseni od proljeća za 2,1^o C, sa blažim temperaturnim prelazima zime u ljeto, od ljeta u zimu. U toku vegetacionog perioda (april - septembar) prosječna temperatura vazduha iznosi 21,8^oC, dok se srednje dnevne temperature iznad 14^o C, javljaju od aprila do oktobra. Srednji vremenski period u kome je potrebno grijanje stambenih i radnih prostorija proteže se od 10 novembra do 30 marta, u ukupnom trajanju od 142 dana.

Vlažnost vazduha

Prosječna relativna vlažnost vazduha iznosi 65,6%, sa max od 77,2% u novembru i min od 49,4% u julu. Tokom vegetacionog perioda, prosječna relativna vlažnost vazduha je 56,7%.

Osunčanje, oblačnost i padavine

Srednja godišnja suma osunčanja iznosi 2.456 časova. Najsunčaniji mjesec je jul sa 344,1, a najkraće osunčanje ima decembar sa 93,0 časova. U vegetacionom periodu osunčanje traje 1.658 časova. Godišnji tok oblačnosti ima prosječnu vrijednost od 5,2 desetina pokrivenosti neba.

URBANISTIČKO - TEHNIČKI USLOVI

Sekretarijat za planiranje prostora
i održivi razvoj

08-352/19-4135

22. januar 2020. godine

Glavni grad Podgorica



1. Sekretarijat za planiranje prostora i održivi razvoj, na osnovu člana 74. Zakona o planiranju prostora i izgradnji objekata ("Službeni list Crne Gore" br. 64/17, 44/18, 63/18 i 11/19), Uredbe o povjeravanju dijela poslova Ministarstva održivog razvoja i turizma jedinicama lokalne samouprave („Službeni list Crne Gore", br. 87/18), Detaljnog urbanističkog plana "Konik-Stari aerodrom - faza III" - izmjene i dopune ("Službeni list Crne Gore - opštinski propisi", br. 01/16) i podnijetog zahtjeva "MHG Dadi", d.o.o iz Podgorice (br. 08-352/19-4135 od 31.decembra 2019. godine), za izgradnju objekta, izdaje:

2. **URBANISTIČKO-TEHNIČKE USLOVE**
za izradu tehničke dokumentacije za izgradnju objekta na urbanističkoj parceli 13, čijem zahvatu pripada dio prostora katastarske parcele 7893/50 KO Podgorica III, na koju se odnosi zahtjev, u zahvatu Detaljnog urbanističkog plana „Konik-Stari aerodrom - faza III" - izmjene i dopune.

3. **PODNOŠILAC ZAHTJEVA:** "MHG DADI" ,D.O.O PODGORICA

4. **POSTOJEĆE STANJE I OSNOVNI PODACI IZ PLANSKOG DOKUMENTA**
Katastarska parcela 7893/50 ,evidentirana je u katastarsko-topografskoj podlozi na osnovu koje je izrađen planski document, u potpunosti je neizgrađena. Ista predstavlja urbanističku parcelu UP 13 u zahvatu Detaljnog urbanističkog plana "Konik-Stari aerodrom - faza III", izmjene i dopune.
Sastavni dio UTU –a čini list nepokretnosti i kopija plana za predmetnu kat. parcelu.

5. **PLANIRANO STANJE**

1. **Namjena prostora u zahvatu urbanističke parcele**

Namjena prostora urbanističke parcele 13 u zahvatu Detaljnog urbanističkog plana "Konik-Stari aerodrom - faza III" - izmjene i dopune definisana je kao površina za stanovanje velike gustine.

U skladu sa Pravilnikom o bližem sadržaju i formi planskog dokumenta, kriterijumima namjene površina, elementima urbanističke regulacije i jedinstvenim grafičkim simbolima ("Službeni list Crne Gore", br. 24/10 i 33/14), površine za stanovanje velike gustine su površine bruto gustine stanovanja od 500 do 1000 stanovnika po hektaru.

U skladu sa planskim dokumentom, u okviru ove namjene planirana je izgradnja objekata višeporodičnog stanovanja sa djelatnostima.

U prizemlju objekata je planirano poslovanje i komercijalni sadržaji. Daje se mogućnost projektovanja poslovanja i na spratnim etažama uz uslov da maksimalna površina poslovnog prostora u odnosu na stambeni ne bude veći od 30 % ukupne površine objekta.

dopune, kojima su detaljno propisani način izgradnje objekta, uslovi za priključenje na infrastrukturnu mrežu na nivou planskog dokumenta, kao i separate sa urbansitičko-tehničkim uslovima dostupni su u Registru važeće planske dokumentacije na sljedećoj adresi: <http://www.planovidozvole.mrt.gov.me/LAMP/PlanningDocument?m=PG>, kojeg vodi Ministarstvo održivog razvoja i turizma.

Nakon pribavljene saglasnosti Glavnog gradskog arhitekta na idejno rješenje, zatim pozitivnog izvještaja o izvršenoj reviziji Glavnog projekta, Investitor može da gradi na osnovu prijave gradnje koja se podnosi nadležnom Direktoratu za inspeksijske poslove i licenciranje, zajedno sa sljedećom dokumentacijom, u skladu sa članom 91 Zakona o planiranju prostora i izgradnji objekata: saglasnost Glavnog gradskog arhitekta, ovjeren Glavni projekat od strane preduzeća koje je izradilo tehničku dokumentaciju, izvještaj o pozitivnoj reviziji Glavnog projekta, dokaz o osiguranju od odgovornosti preduzeća koja su izradila i revidovala tehničku dokumentaciju, ugovor o angažovanju izvođača radova, ugovor o angažovanju stručnog nadzora, dokaz o pravu svojine nad zemljištem ili drugom pravu na građenje (ako je riječ o rekonstrukciji).

Sadržaj Idejnog rješenja definisan je Stručnim uputstvom Ministarstva održivog razvoja i turizma br: 101-26/99 od 14.03.2018. godine, koje je, kao i ostala akta Ministarstva koja se odnose na planiranje prostora i izgradnju objekata, moguće preuzeti sa sljedeće internet adrese: <http://www.mrt.gov.me/rubrike/zakonska-regulativa/137389/Zakonska-regulativa-iz-oblasti-planiranja-prostora.html>

Tehničku dokumentaciju (idejno rješenje i glavni projekat) izrađuje ovlašćeno privredno društvo koje je upisano u centralni registar Privrednog suda za obavljanje djelatnosti izrade tehničke dokumentacije i koje ispunjavaju uslove propisane ("Službeni list Crne Gore" br. 64/17, 44/18, 63/18 i 11/19) u skladu sa izdatim urbanističko-tehničkim uslovima izdatim od strane Sekretarijata za prostorno planiranje i održivi razvoj. Tehničku dokumentaciju - idejno rješenje i glavni projekat, reviziju istih i eventualne dodatne elaborate, potrebno je izraditi u skladu sa navedenim Zakonom, Pravilnikom o načinu izrade i sadržini tehničke dokumentacije za građenje objekta („Službeni list Crne Gore", br. 44/18), i ostalom regulativom i normativima iz oblasti izrade tehničke dokumentacije i izgradnje objekata.

16. **DOSTAVLJENO:** Podnosiocu zahtjeva, u spise predmeta i arhivi.

17. **OBRADIVAČ URBANISTIČKO-TEHNIČKIH USLOVA I OVLAŠĆENO SLUŽBENO LICE:**

M.P.

Radmila Maljević, dipl.ing.saob.
Rukovodilac Sektora za izgradnju i legalizaciju objekata



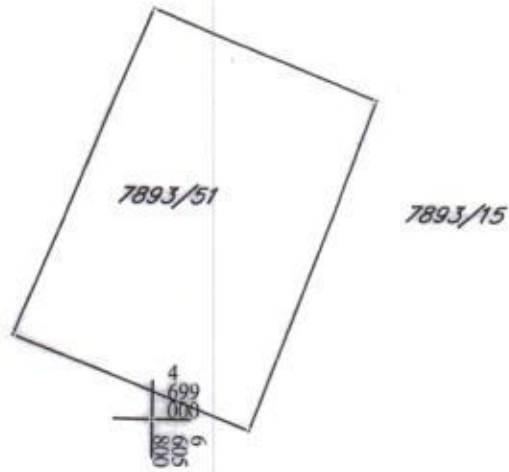
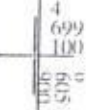
CRNA GORA
UPRAVA ZA NEKRETNINE
PODRUČNA JEDINICA: PODGORICA
Broj: 956-101-46/20
Datum: 21.01.2020.



Katastarska opština: PODGORICA III
Broj lista nepokretnosti: 5781
Broj plana: 2,19,34,51,66
Parcela: 7893/51

KOPIJA PLANA

Razmjera 1: 1000



IZVOD IZ DIGITALNOG PLANA
Obradio:

[Handwritten signature]



UPRAVA ZA NEKRETNINE

PODRUČNA JEDINICA
PODGORICA

Broj: 101-956-513/2020

Datum: 14.01.2020.

KO: PODGORICA III

Na osnovu člana 173 Zakona o državnom premjeru i katastru nepokretnosti ("Sl. list RCG" br. 29/07, "Sl. list CG" br. 73/10, 032/11, 040/11, 043/15, 037/17 i 17/18), postupajući po zahtjevu SEKRETAT ZA URBANIZAM 956-101-46/20, , za potrebe izdaje se

LIST NEPOKRETNOSTI 5781 - IZVOD

Podaci o parcelama									
Broj	Podbroj	Broj zgrade	Plan Skica	Datum upisa	Potes ili ulica i kućni broj	Način korišćenja Osnov sticanja	Bon. klasa	Površina m ²	Prihod
7893	51		60	21/03/2019	ČEMOVSKO POLJE	Neplodna zemljišta PRAVNI PROPIS		1527	0.00
Ukupno								1527	0.00

Podaci o vlasniku ili nosiocu			
Matični broj - ID broj	Naziv nosioca prava - adresa i mjesto	Prava	Obim prava
6176133126361	CRNA GORA -SUBJ.RASPOL.GLAVNI GRAD Podgorica	Svojina	1/1

Ne postoje tereti i ograničenja.

Naplata takse je oslobođena na osnovu člana 17 Zakona o administrativnim taksama ("Sl. list CG, br. 18/19). Naplata naknade oslobođena je na osnovu člana 174 Zakona o državnom premjeru i katastru nepokretnosti ("Sl. list RCG" br. 29/07, "Sl. list CG" br. 73/10, 032/11, 040/11, 043/15, 037/17 i 17/18).

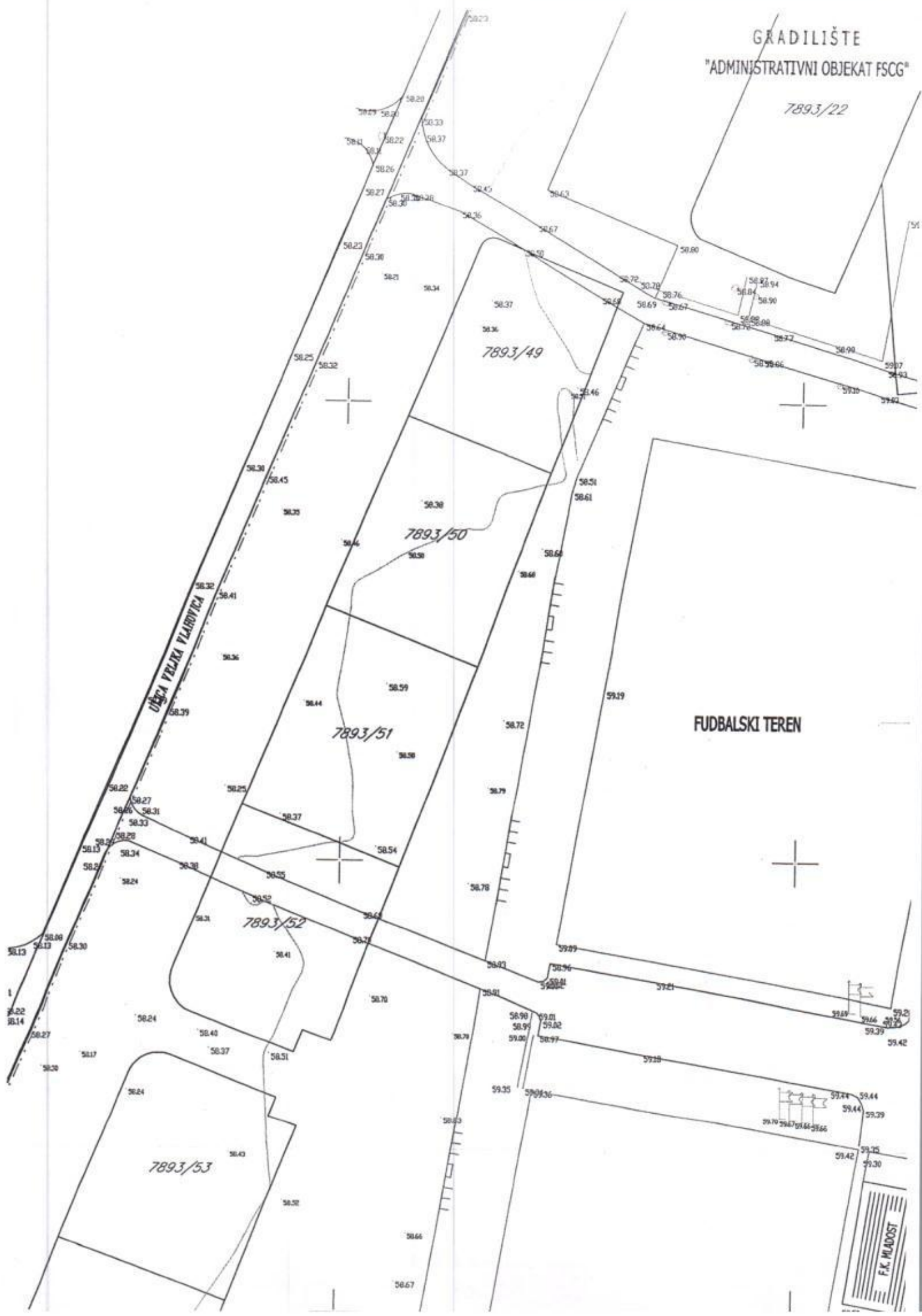


R-1:1000

Naziv grafičkog priloga
GEODETSKA PODLOGA

Grafički prilog
br.1

GRADILIŠTE
 "ADMINISTRATIVNI OBJEKAT FSCG"



F.K. HLADOST




površine za mješovitu namjenu

R-1:1000	Naziv grafičkog priloga PRETEŽNA NAMJENA POVRŠINA	Grafički prilog br.2
----------	--	-------------------------



površine za stanovanje velike gustine 500-1000 stan. /h

R-1:1000	Naziv grafičkog priloga DETALJNA NAMJENA POVRŠINA	Grafički prilog br.3
----------	--	-------------------------



UP 20

7893/22

MN

UP 21
MN

UP 11
P+4
7893/49

UP 12
P+4
7893/50
MN

UP 13
P+4
7893/51
MN

UP 14
P+4
7893/52
MN

UP 17
P+1

SR

UP 18
P+1

BULEVAR 77

MN

7893/53

T.M. McCOY

260	6605830.98	4699130.92
261	6605833.65	4699133.63
262	6605837.46	4699133.67
263	6605849.83	4699128.48
264	6605860.35	4699124.30
265	6605845.32	4699084.55
266	6605816.52	4699095.66
267	6605799.44	4699054.01
268	6605829.30	4699042.19
269	6605812.85	4698998.64
270	6605781.74	4699010.82

R-1:1000

Naziv grafičkog priloga
PARCELACIJA I REGULACIJA KOORDINATE
PRELOMNIH TAČAKA URBANISTIČKIH PARCELA

Grafički prilog
br.4

2. **Pravila parcelacije, regulaciona i građevinska linija, odnos prema susjednim parcelama, arhitektonsko oblikovanje**

Pojašnjenja pojmova:

Elementi regulacije i nivelacije

Regulaciona linija je linija koja dijeli javnu površinu od površina namjenjenih za druge namjene. Rastojanje između dvije regulacione linije definiše profil saobraćajno infrastrukturnog koridora.

Građevinska linija definiše granicu iznad i ispod površine zemlje do koje se može graditi objekat i definisana je grafički i opisno.

Građevinska linija ispod zemlje (GL0) je linija kojom se utvrđuju gabariti za podzemne dijelove objekta ili podzemne objekte i definisana je opisno.

Građevinska linija na zemlji (GL1) je linija koja definiše granicu do koje je moguće planirati nadzemni dio objekta do visine prizemlja.

Građevinska linija iznad zemlje (GL2) je linija kojom se utvrđuje gabarit za nadzemni dio objekta iznad prizemlja kao i za nadzemne objekte koji ne sadrže prizemnu etažu (pasarele, nadzemni koridori i pješački prelazi) i poklapa se sa građevinskom linijom na zemlji (GL1).

Vertikalni gabarit definisan je spratnošću označenom na grafičkom prilogu koja predstavlja prizemnu i etaže iznad prizemlja i opisno za suterensku i podzemne etaže.

Nivelacija se bazira na postojećoj nivelaciji ulične mreže i terena. Nove saobraćajnice se povezuju na već nivelaciono definisane.

Uslovi za parcelaciju i preparcelaciju

Topografsko-katastarska podloga ovjerena od strane nadležnog organa (Uprava za nekretnine Crne Gore) poslužila je kao osnov za izradu ovog planskog dokumenta. Nova parcelacija je definisana u grafičkom prilogu "Parcelacija i regulacija". Urbanističke parcele dobijene preparcelacijom su definisane koordinatama karakterističnih prelomnih tačaka.

Opšti uslovi

Prilikom izrade projektne dokumentacije neophodno je poštovati sljedeće principe:

- jednostavnost proporcije i forme;
- prilagođenost klimatskim uslovima;
- modernizacija stambenog građevinskog fonda kroz uvođenje savremenih instalacija, opreme, termičkih izolacija i sl. kao i kroz funkcionalno osavremenjavanje objekta;
- uklapanje započetih i izvedenih objekata;

Uređenje terena

Obavezna je izrada projekta uređenja terena kojim će se predvidjeti zadržavanje i unapređivanje arhitekture partera u skladu sa namjenom objekta, čuvanje postojećeg zelenila i novo ozelenjavanje autohtonim zelenilom.

Planirana spratnost na urbanističkoj parceli 13 je P+4 (prizemlje i četiri sprata). Etaže ispod kote prizemlja tretiraju se kao suterenski i podrumski prostori i ne ulaze u proračun dozvoljene bruto površine objekta ukoliko se u suterenskoj ili podrumskoj etaži planiraju garažni prostori, servisni prostori za funkcionisanje garaže i tehnički sistemi objekta.

Definisana građevinska linija planiranih objekata prema glavnoj saobraćajnici je obavezujuća u cilju formiranja uličnog niza. Odstojanje građevinske linije prema susjedima, pristupnim saobraćajnicama i zelenilu je dato kao krajnja linija do koje se može graditi.


Gabarit podrumске etaže može biti veći od gabarita objekta uz uslov da minimalna udaljenost od granice urbanističke parcele bude 1,0 m.

Ukoliko je krov podzemne garaže ozelenjen i parterno uređen njen gabarit ne ulazi u proračun

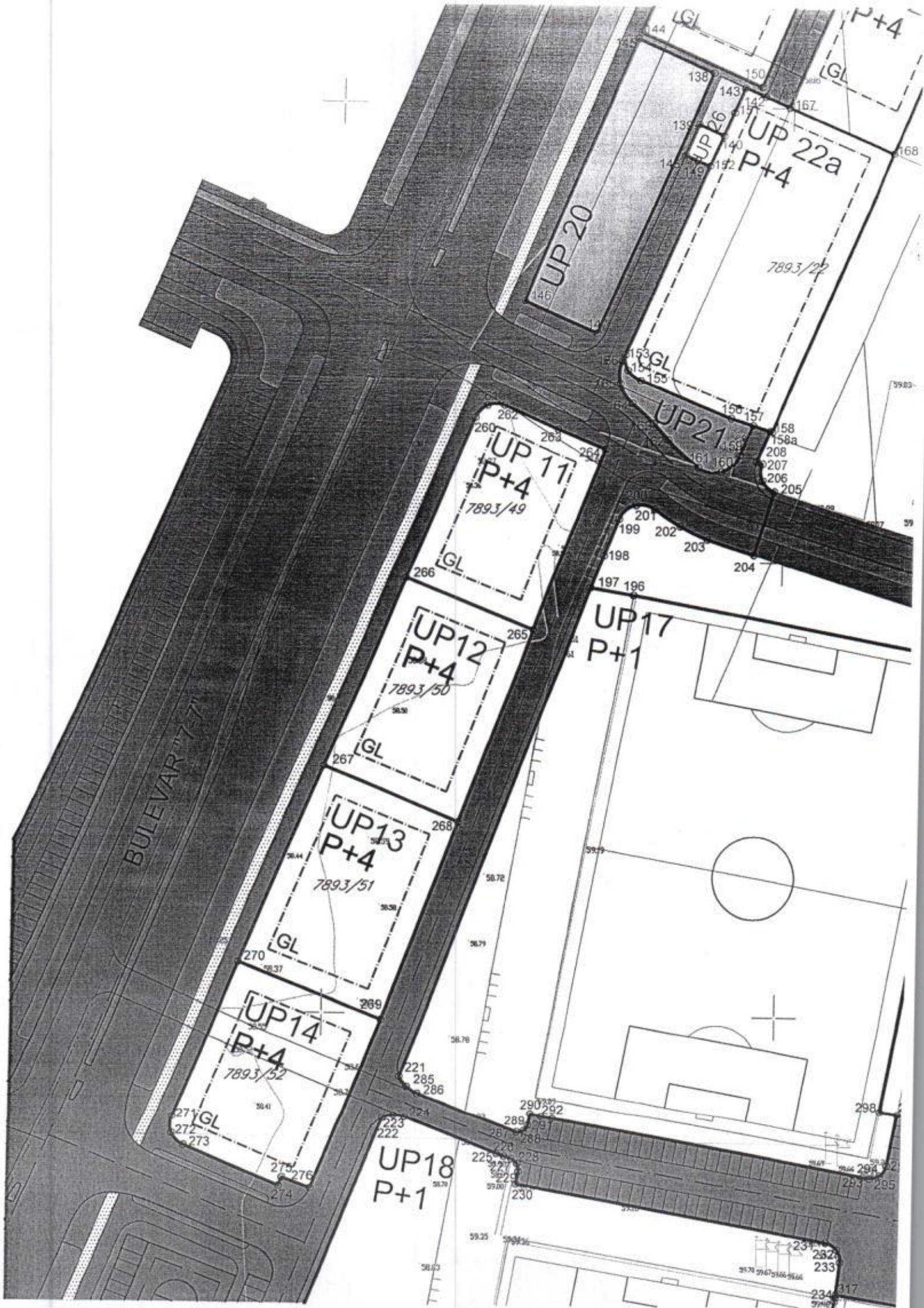
72 6605835.61 4699129.03
73 6605847.93 4699123.85
74 6605853.93 4699121.47
75 6605842.42 4699091.03
76 6605823.08 4699098.48

77 6605819.29 4699089.23
78 6605838.89 4699081.67
79 6605826.48 4699048.68
80 6605805.99 4699056.79
81 6605802.20 4699047.54
82 6605822.95 4699039.32
83 6605810.02 4699005.12
84 6605788.29 4699013.62

R-1:1000	Naziv grafičkog priloga PARCELACIJA I REGULACIJA KOORDINATE PRELOMNIH TAČAKA GRADJEVINSKIH LINIJA	Grafički prilog br.5
----------	---	-------------------------

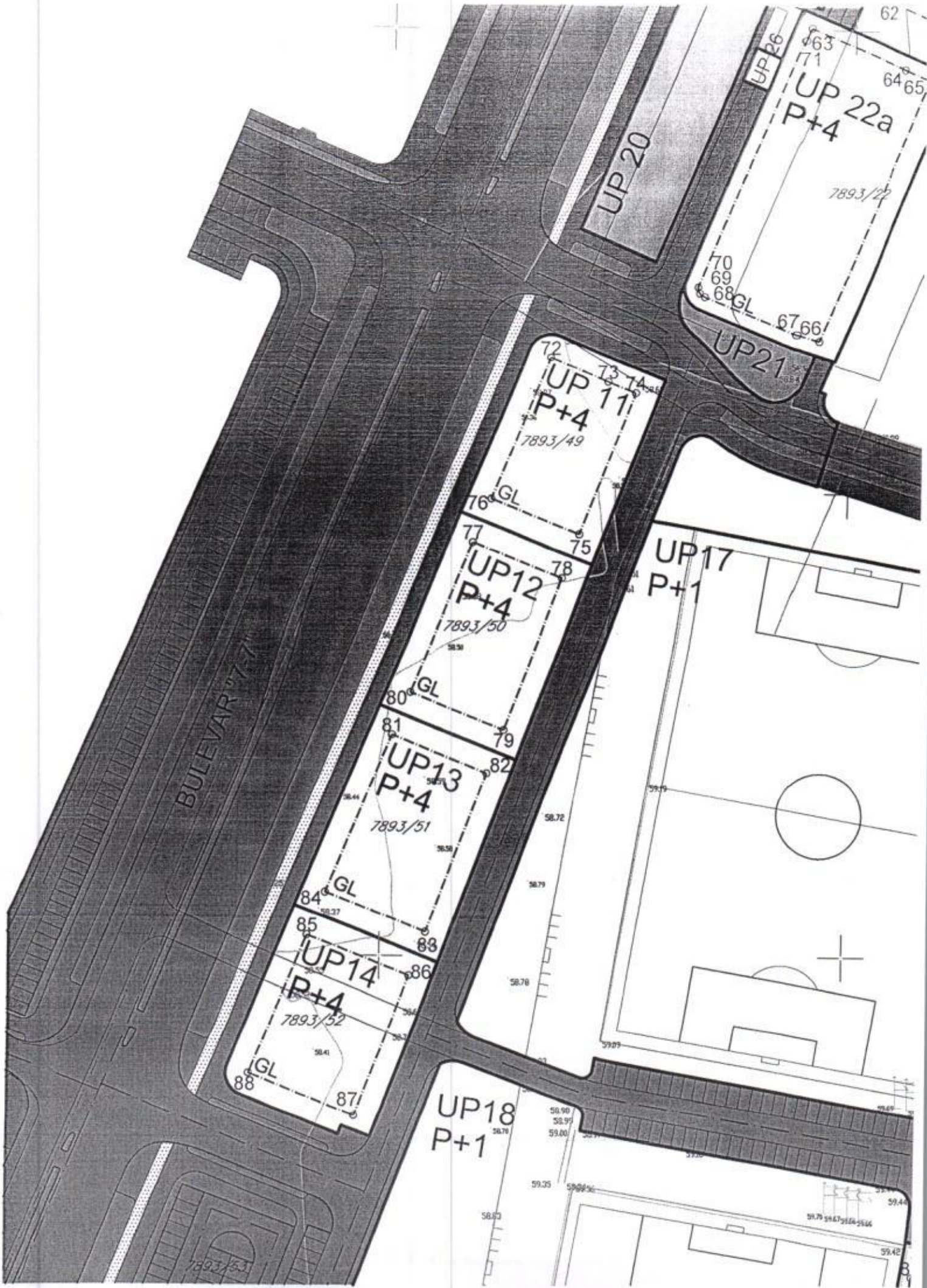


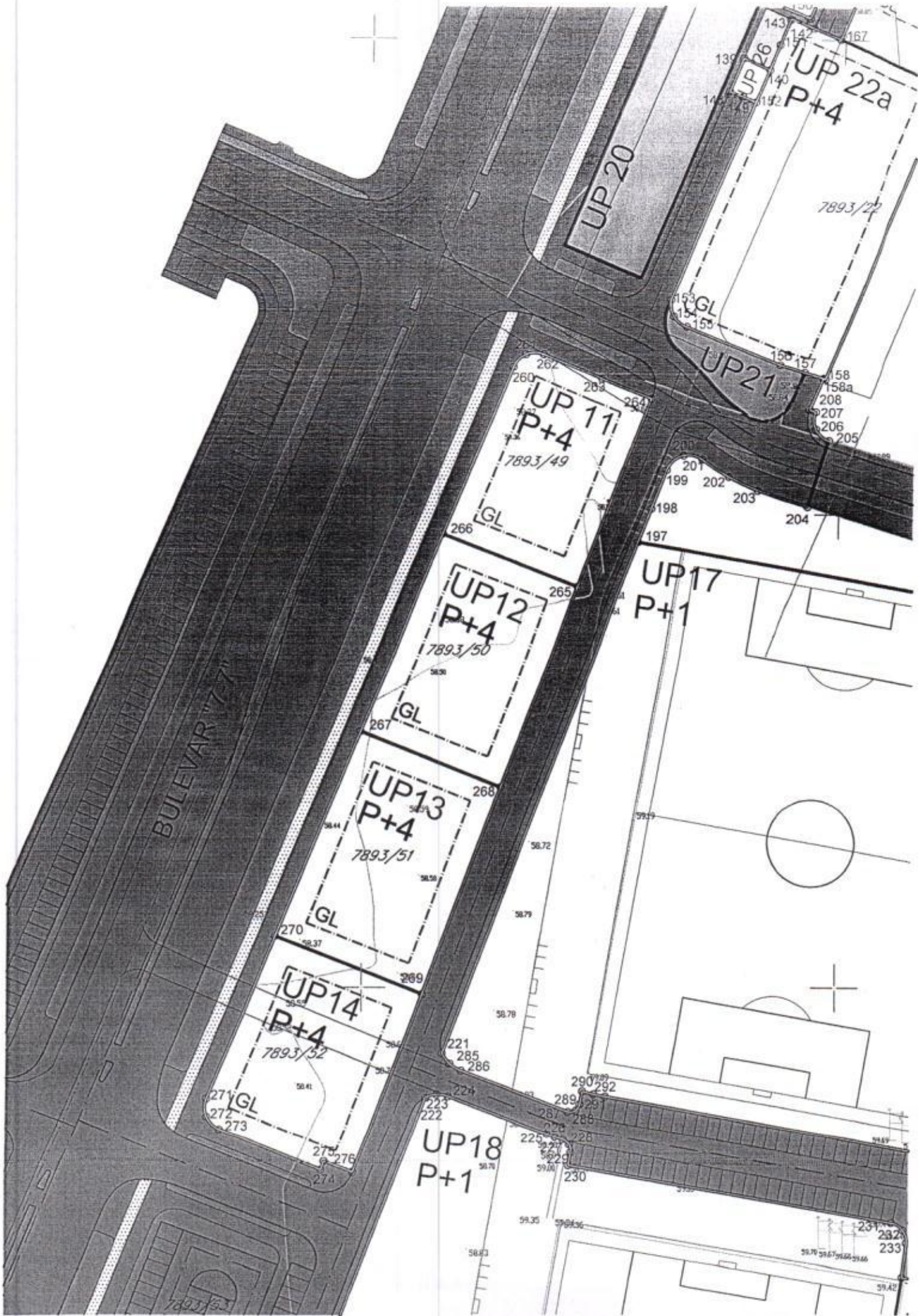
R-1:1000	Naziv grafičkog priloga PARCELACIJA I REGULACIJA KOORDINATE PRELOMNIH TAČAKA REGULACIONIH LINIJA	Grafički prilog br.6
----------	--	-------------------------



260	6605830.98	4699130.92
261	6605833.65	4699133.63
262	6605837.46	4699133.67
263	6605849.83	4699128.48
264	6605860.35	4699124.30
265	6605845.32	4699084.55
266	6605816.52	4699095.66
267	6605799.44	4699054.01
268	6605829.30	4699042.19
269	6605812.85	4698998.64
270	6605781.74	4699010.82

R-1:1000	Naziv grafičkog priloga PLAN SAOBRAĆAJA	Grafički prilog br.7
----------	--	-------------------------





LEGENDA



postojeća trafostanica 10/0,4kV



planirana trafostanica 10/0,4kV



postojeći 10kV kabal



planirani 10kV kabal



10kV kabal koji se izmiješta

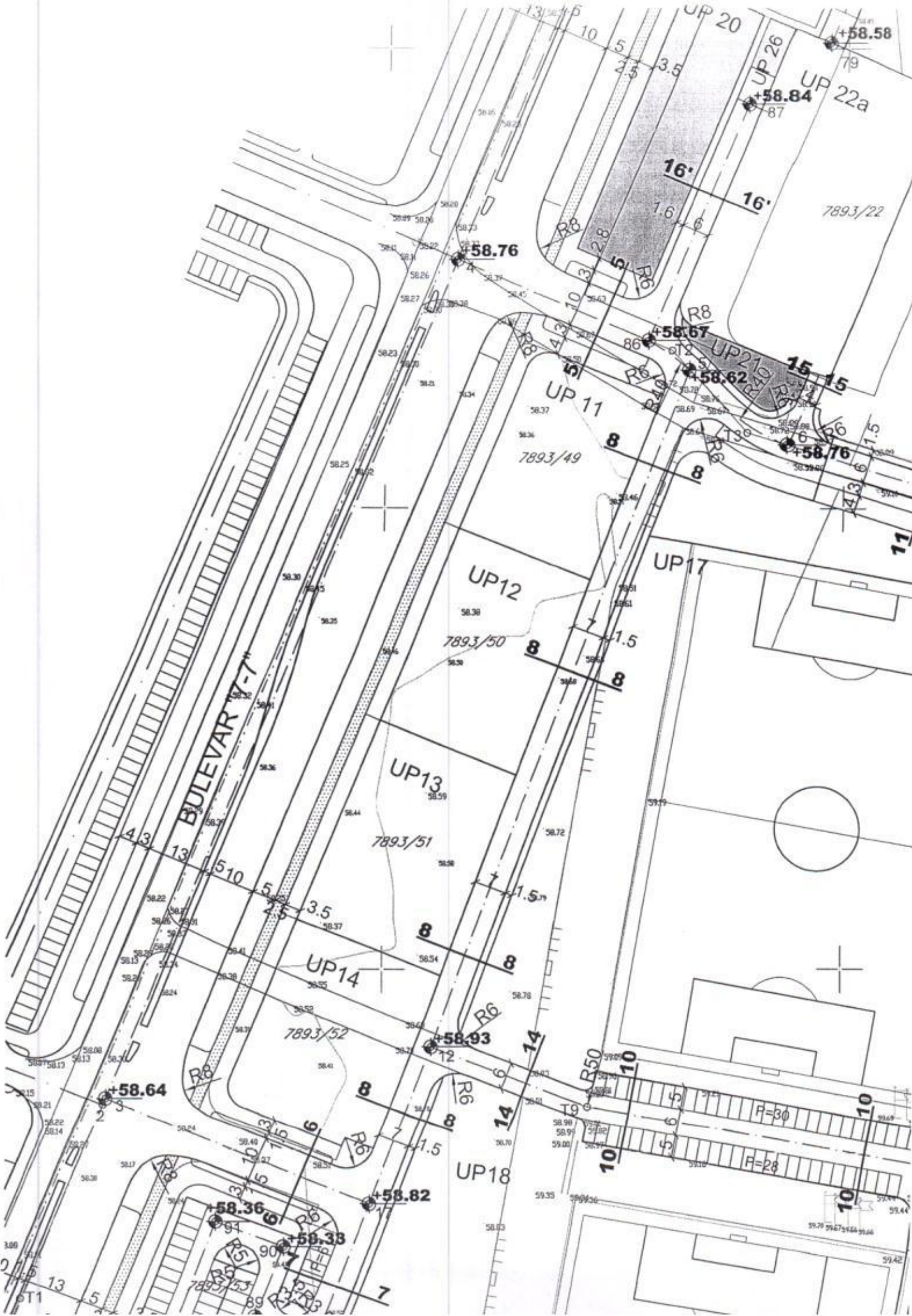


granice traforeona

R-1:1000

Naziv grafičkog priloga
ELEKTROENERGETIKA

Grafički prilog
br.8



procenta zauzetosti parcele, već se smatra uređenom zelenom površinom.

U projektovanju objekata koristiti savremene materijale i likovne izraze. U oblikovnom smislu novi objekti treba da budu uklopljeni u ambijent uz primjenu kvalitetnih materijala i savremenih arhitektonskih rješenja.

Krovovi objekata su kosi ili ravni, krovni pokrivači adekvatni konstrukciji krova i nagibu.

Detaljni urbanistički plan "Konik-Stari aerodrom - faza III" moguće je preuzeti iz Registra planske dokumentacije koju vodi Ministarstvo održivog razvoja i turizma, na internet stranici: <http://www.planovidozvole.mrt.gov.me/LAMP/PlanningDocument?m=PG>

6. PREPORUKE ZA SMANJENJE UTICAJA I ZAŠTITU OD ZEMLJOTRESA, KAO I DRUGE USLOVE ZA ZAŠTITU OD ELEMENTARNIH NEPOGODA I TEHNIČKO-TEHNOLOŠKIH I DRUGIH NESREĆA

Mjere zaštite od elementarnih i drugih nepogoda

Mjere zaštite od elementarnih nepogoda obuhvataju preventivne mjere kojima se sprječava ili ublažava dejstvo elementarnih nepogoda:

- Prirodne nepogode (zemljotres, požari, klizanje tla, poplave, orkanski vetrovi, sniježne lavine i nanosi i dr.);
- Nepogode izazvane djelovanjem čovjeka (nesolidna gradnja, havarije industrijskih postrojenja, požari velikih razmera, eksplozije i dr.);
- Drugi oblik opšte opasnosti (tehničko-tehnološke katastrofe, kontaminacija, i dr.).

Štete izazvane elementarnim nepogodama u Crnoj Gori su veoma velike (materijalna dobra i gubici ljudskih života). Naročito su izražene štete od zemljotresa, požara, poplava, klizišta i jakih vjetrova.

Kako su štete od elementarnih nepogoda po karakteru slične ratnim katastrofama, ciljevi i mjere zaštite su delimično identični. U cilju zaštite od elementarnih nepogoda postupiti u skladu sa Zakonom o zaštiti i spašavanju ("Službeni list Crne Gore br.13/07, 05/08, 86/09, 32/11 i 54/16) i Pravilnikom o mjerama zaštite od elementarnih nepogoda ("Službeni list RCG br. 8/93).

Uslovi i mjere zaštite od zemljotresa

U cilju zaštite od zemljotresa, postupiti u skladu sa odredbama Pravilnika o tehničkim normativima za izgradnju objekata u seizmičkim područjima (Službeni list SFRJ br.52/90).

Sve proračune seizmičke stabilnosti zasnivati na posebno izrađenim podacima mikroseizmičke reonizacije, a objekte od zajedničkog značaja računati za 1 stepen više od seizmičkog kompleksa.

Objekte koji ne spadaju u visokogradnju realizovati u skladu sa Pravilnikom o tehničkim propisima za građenje u seizmičkim područjima (Sl.list SFRJ br.39/64).

Zaštita od požara

Preventivna mjera zaštite od požara je postavljanje objekata na što većem mogućem međusobnom rastojanju kako bi se sprečilo prenošenje požara. Takođe, obavezno je planirati i obezbijediti prilaz vatrogasnih vozila svakom objektu.

Svi objekti moraju biti pokriveni spoljnom hidrantskom mrežom regulisanom na nivou kompleksa u skladu sa Pravilnikom o tehničkim normativima za hidrantsku mrežu i gašenje požara (Sl.list SFRJ broj 30/91).

Na nivou ovog plana rešenjem saobraćajnica ostvarena je dostupnost do svih mjesta moguće intervencije vatrogasaca. Takođe, saobraćajnice su i protivpožarne barijere za prenošenje požara.

Prilikom izrade projektne dokumentacije primijeniti Zakon o zaštiti i spašavanju (Službeni list Crne Gore br. 13/07, 05/08, 86/09, 32/11 i 54/16) smjernice Nacionalne strategije za vanredne situacije i nacionalni i opštinski planovi zaštite i spašavanja. Prilikom izrade projektne dokumentacije



TK okno planirano



TK okno postojeće



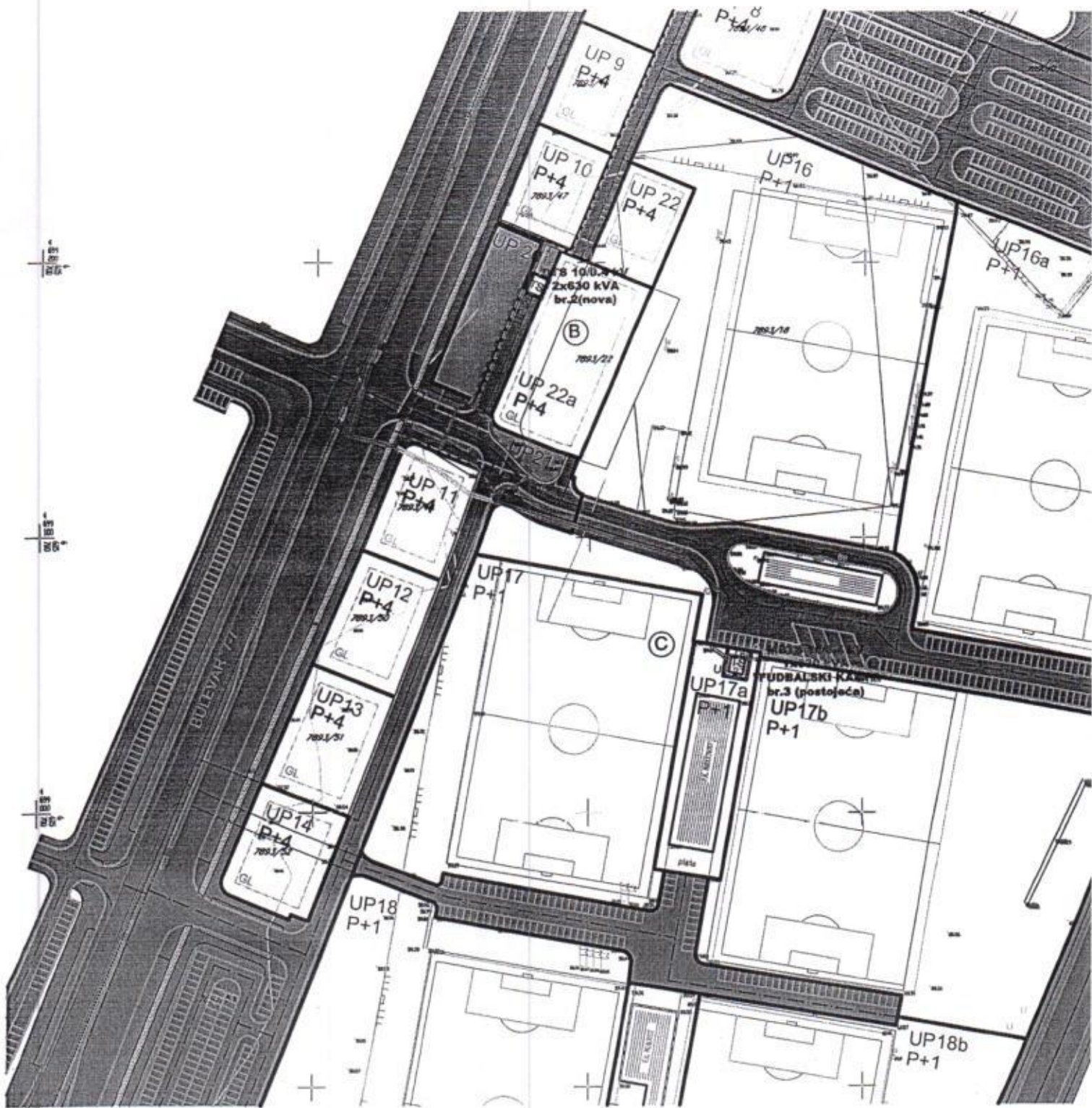
TK kanalizacija postojeća







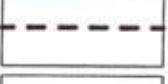


TK kanalizacija planirana



Bazna stanica mobilne telefonije



LEGENDA

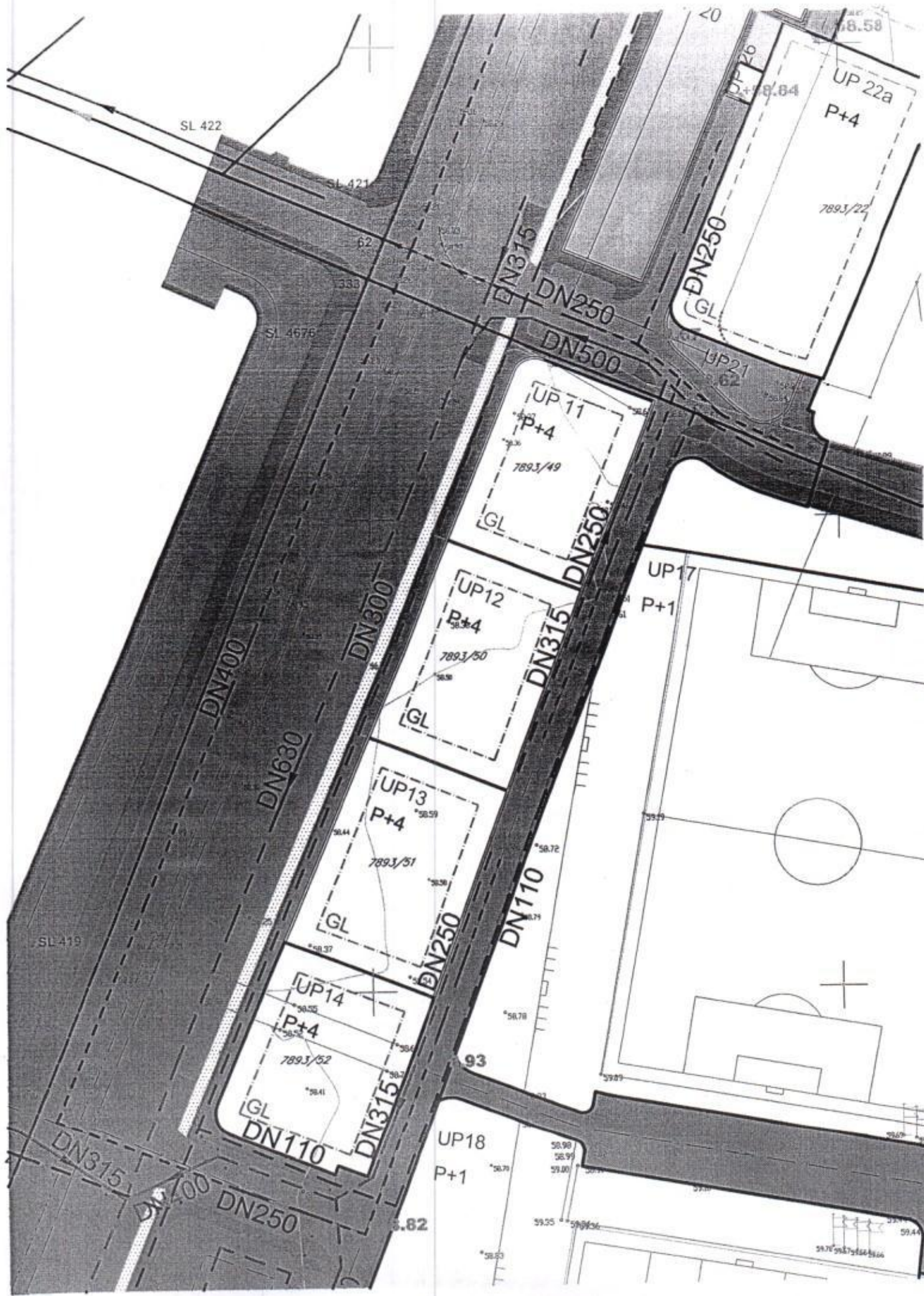
	postojeći vodovod
	planirani vodovod
	vodovod koji se ukida
	postojeći kanalizacioni vod
	planirani kanalizacioni vod
	postojeći vod atmosfertske kanalizacije
	planirani vod atmosfertske kanalizacije

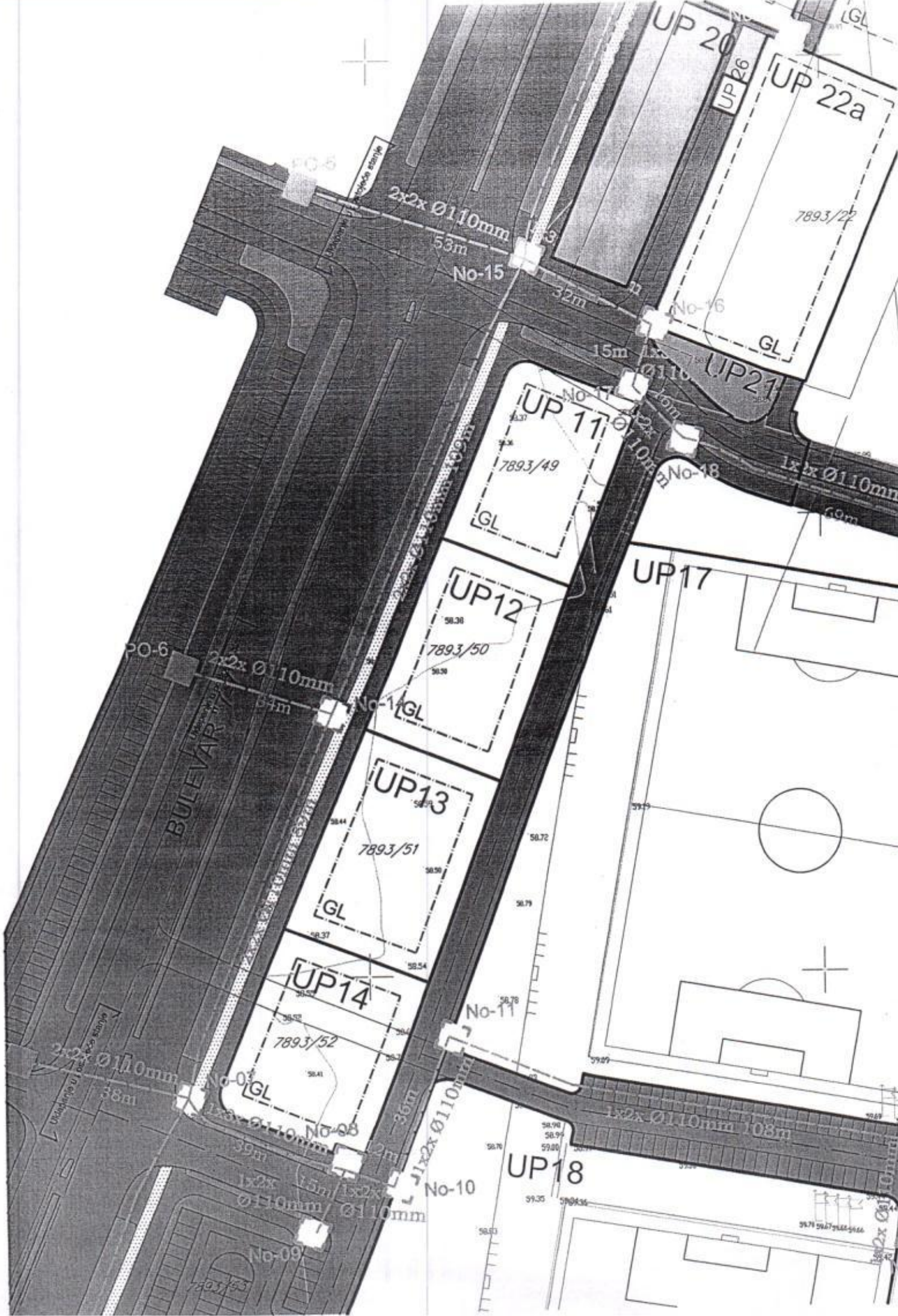
R-1:1000

Naziv grafičkog priloga
HIDROTEHNIČKA INFRASTRUKTURA

Grafički prilog
br.9

R-1:1000	Naziv grafičkog priloga PEJZAŽNA ARHITEKTURA	Grafički prilog br.11
----------	---	--------------------------





BULEVAR

UP 20

UP 22a

7893/22

2x2x Ø110mm

53m

No-15

32m

UP 26

No-16

GL

UP 21

15m

No-17

UP 11

7893/49

GL

1x2x Ø110mm

No-18

60m

UP 17

PO-6

2x2x Ø110mm

64m

No-17

UP 12

7893/50

GL

UP 13

7893/51

GL

UP 14

7893/52

GL

2x2x Ø110mm

38m

No-09

1x2x Ø110mm

39m

No-08

No-10

1x2x Ø110mm

UP 18

1x2x Ø110mm 103m

58.90

58.99

59.00

59.35

58.03

59.36

59.78

59.07

58.44

58.42

1x2x Ø110mm

103m

1x2x Ø110mm

103m

LEGENDA


ZELENE POVRŠINE

 drvored


ZELENE POVRŠINE JAVNE NAMJENE

 park


 skver

 zelenilo uz saobraćajnice

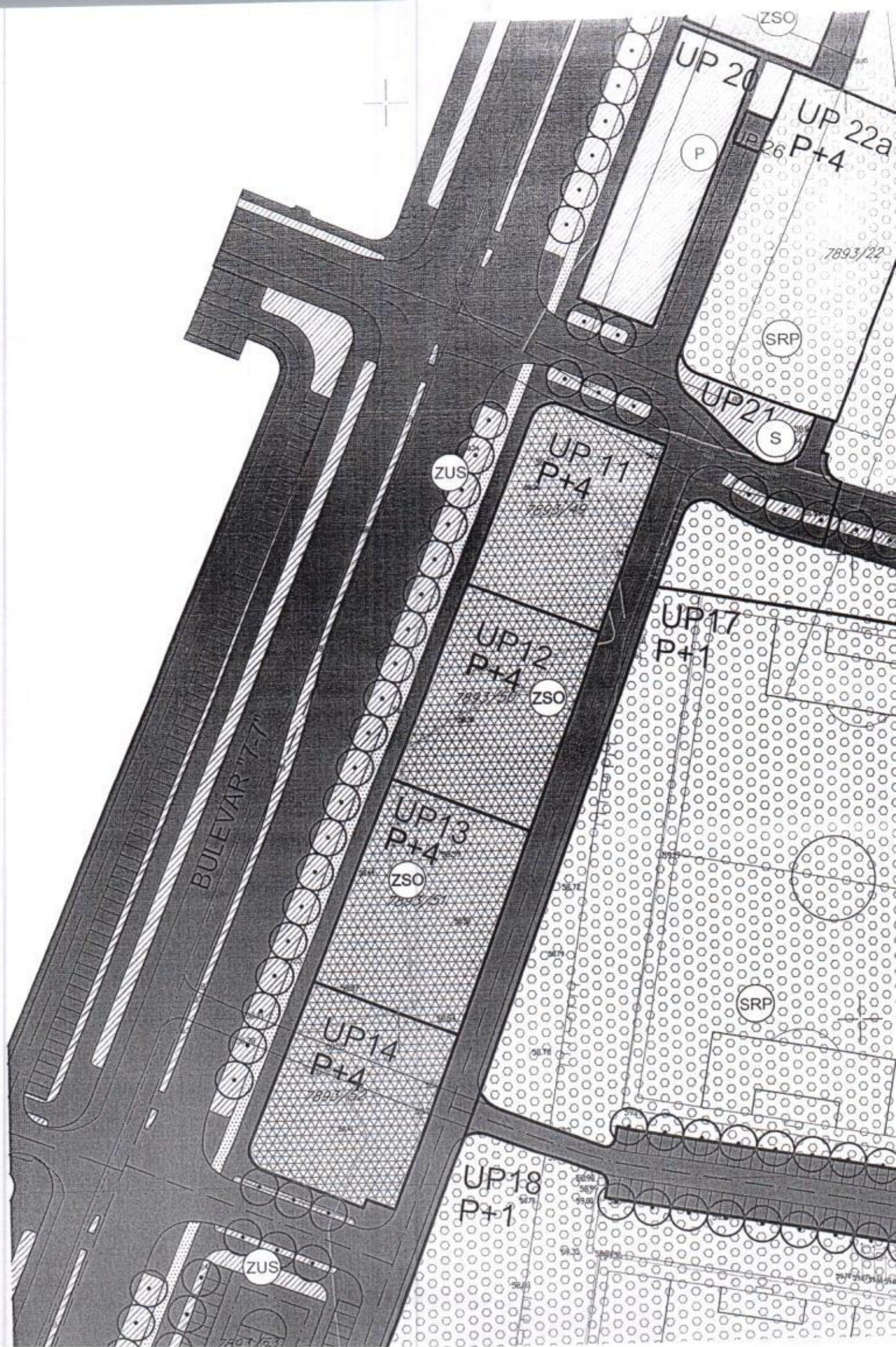
ZELENE POVRŠINE OGRANICENE NAMJENE

 zelenilo stambenih objekata i blokova

 sportsko-rekreativne površine

 zelenilo poslovnih objekata

 objekti elektroenergetske infrastrukture



	<p>površine koje ne zahtijevaju veću dubinu plodnog susprata (15-20cm) su mnogo korisnije i stvaraju ugodniji ambijent od popločane i tvrde podloge.</p> <p>Za obezbjeđivanje dovoljne dubine supstrata za razvoj visočijih stabala potrebno je planirati nosivost krova garaže i moguće je formirati uzdignute žardinjere sa obodnim klupama za sjedenje.</p>
9.	<p>USLOVI I MJERE ZAŠTITE NEPOKRETNIH KULTURNIH DOBARA I NJIHOVE ZAŠTIĆENE OKOLINE</p> <p>Na prostoru Plana nema registrovanih spomenika kulture. Shodno članovima 87 i 88 Zakona o zaštiti kulturnih dobara („Službeni list Crne Gore“ 49/10 i 40/11) ukoliko se prilikom radova naidje na arheološke ostatke, sve radove treba zaustaviti i o tome obavijestiti nadležne organe, kako bi se preduzele neophodne mjere zaštite.</p>
10.	<p>USLOVI ZA LICA SMANJENE POKRETLJIVOSTI I LICA SA INVALIDITETOM</p> <p>Pri projektovanju i građenju saobraćajnih površina potrebno je pridržavati se standarda i propisa koji regulišu ovu oblast (Pravilnik o bližim uslovima i načinu prilagođavanja objekata za pristup i kretanje lica smanjene pokretljivosti, "Službeni list Crne Gore" br.48/13 i 44/15).</p>
11.	<p>MOGUĆNOST FAZNOG GRAĐENJA OBJEKTA</p> <p>U planskom dokumentu nema smjernica koje se odnose na faznu gradnju objekata na površinama za stanovanje velike gustine.</p> <p>U skladu sa članom 76 Zakona o planiranju prostora i izgradnji objekata, idejnim rješenjem može se odrediti i faznost (tehničko-tehnološka i funkcionalna cjelina) građenja objekta.</p>
12.	<p>USLOVI ZA PRIKLJUČENJE NA INFRASTRUKTURU</p> <p>1. Uslovi priključenja na elektroenergetsku infrastrukturu</p> <p>Detaljne podatke o snabdjevenosti planiranih kapaciteta u zahvatu planskog dokumenta elektroenergetskom infrastrukturu potrebno je preuzeti iz tekstualnog dijela Detaljnog urbansitičkog plana "Konik - Stari aerodrom - faza III" - izmjene i dopune, koji je dostupan na internet stranici Registra planske dokumentacije: http://www.planovidozvole.mrt.gov.me/LAMP/PlanningDocument?m=PG, koju vodi Ministarstvo održivog razvoja i turizma.</p> <p>Tehničku dokumentaciju u dijelu elektroenergetskih instalacija potrebno je izraditi u skladu sa planom elektroenergetske infrastrukture, važećim tehničkim propisima i normativima. Prilikom izrade tehničke dokumentacije za fazu elektroenergetske infrastrukture potrebno je poštovati regulative, standarde i normative, te pribaviti saglasnost nadležnog preduzeća. Mjesto i način priključenja objekta na elektroenergetsku mrežu odrediće se nakon izrade tehničke dokumentacije stručne službe CEDIS-a.</p>
	<p>2. Uslovi priključenja na telekomunikacionu (elektronsku) mrežu</p> <p>Detaljne podatke o snabdjevenosti planiranih kapaciteta u zahvatu planskog dokumenta telekomunikacionom (elektronskom) infrastrukturu potrebno je preuzeti iz tekstualnog dijela Detaljnog urbansitičkog plana "Konik - Stari aerodrom - faza III" - izmjene i dopune, koji je dostupan na internet stranici Registra planske dokumentacije: http://www.planovidozvole.mrt.gov.me/LAMP/PlanningDocument?m=PG, koju vodi Ministarstvo održivog razvoja i turizma.</p>
	<p>3. Uslovi za izgradnju hidrotehničkih instalacija</p> <p>Tehničku dokumentaciju u dijelu hidrotehničkih instalacija potrebno je izraditi u skladu sa planom hidrotehničke infrastrukture iz planskog dokumenta, važećim tehničkim propisima, normativima, i uslovima priključenja na vodovodnu i fekalnu kanalizacionu infrastrukturu, u skladu sa aktom</p>

preduzeća "Vodovod i kanalizacija" d.o.o. (akt br: 113UP1-095/19-5379 od 29. maja 2019. godine), koji je stastavni dio ovih uslova.

4. Saobraćaj u mirovanju I uslovi priključenja na saobraćajnu infrastrukturu

U zoni zahvata plana parkiranje treba rješavati u okviru sopstvene urbanističke parcele, u funkciji planirane namjene prostora, shodno normativima:

Namjena objekta	Broj parking mjesta
Planirano stanovanje	1,1 PM / stanu
Poslovanje i administracija	1PM na 50m ² BRGP
Djelatnosti	1PM na 50m ² BRGP

Shodno interesovanju Investitora, moguće je objediniti dvije ili više podzemnih garaža susjednih urbanističkih parcela u jednu tehničku i funkcionalnu cjelinu.

Prilikom projektovanja garaža projektant je obavezan da poštuje Pravilnik o tehničkim zahtjevima za zaštitu garaža za putničke automobile od požara i eksplozija („Službeni list CG, br. 9/12“). Visina etaža garaže je od (2.40 - 3.0) m. Dimenzije parking mjesta su 2.5x5.00m. Uslovi za prikupljanje vode za pranje i čišćenje garaže, tretman i eventualno prepumpavanje prije priključka na vanjsku infrastrukturu dati su u poglavlju „Hidrotehnička infrastruktura“. Maksimalni podužni nagib ulazno-izlaznih rampi je $i_r=12\%$ za otkrivene i 15% za pokrivene. Kontakt rampe sa parkirnom pločom mora da zadovolji vertikalne uslove prohodnosti mjerodavnog vozila, pa se zaobljuje kružnim lukom manjim od 20m ili ublažava polunagibom. Usled nedostatka prostora za organizovanje rampi na parceli, vezu je moguće ostvariti i garažnim liftom. Garažni lift je teretni lift koji služi za spuštanje automobila zajedno sa vozačem sa ulaznog nivoa na nivo garaže namjenjen za parkiranje.

Gabarit podzemne garaže može biti veci od gabarita objekta, ukoliko ne postoje neka druga tehnicka ogranicenja kojima bi se ugrozila bezbednost susednih objekata.

Građevinska linija ispod površine zemlje, kada je u pitanju prostor namijenjen za garažiranje, može biti maksimalno do 1.0m od granice urbanističke parcele.

Raspored parking mjesta i gabarit podzemne garaže, kao i raspored i broj ulazno-izlaznih rampi biće konačno definisan kroz izradu Glavnih projekata objekata, što zavisi od raznih faktora, prije svega od arhitektonskog rješenja objekta, konstruktivnog sistema garaže, rasporeda vertikalnih komunikacija i sl. Prije izrade Glavnog projekta konstrukcije podzemne garaže Investitor je obavezan da izvrši geomehantička i geotehnička ispitivanja terena.

Kolski pristup objektu obezbjediti priključenjem na kontaktnu sekundarnu saobraćajnu mrežu na način koji omogućava bezbjednost svih učesnika u saobraćaju, u skladu sa propisima koji se odnose na saobraćaj.

Na projektnu dokumentaciju u dijelu saobraćaja pribaviti saglasnost Sekretarijata za saobraćaj Glavnog grada.

Najveća oblačnost je u novembru 7,0, a najmanja u avgustu 2,8. Prosječna vrijednost oblačnosti u

Pojave magle, grmljavine i grada

Prosječna godišnja čestina pojave magle iznosi 9 dana, sa ekstremima od 1 do 16 dana. Period javljanja magle traje od oktobra do juna, sa najčešćom pojavom u decembru i januaru (po 2,6 dana). Nepogode (grmljavine) javljaju se u toku godine prosječno 53,7 dana, sa maksimumom od 7,7 dana, u junu i minimumom od 1,9 dana, u januaru. Pojava grada registruje se u svega 0,9 dana prosječno godišnje, sa zabilježenim maksimumom od 4 dana.

Vjetrovi

Učestalost vjetrova i tišina izražena je u promilima, pri čemu je ukupan zbir vjetrova iz svih pravaca i tišina uzet kao 1000 ‰. Najveću učestalost javljanja ima sjeverni vjetar sa 227 ‰, a najmanju istočni sa 6 ‰. Sjeverni vjetar se najčešće javlja ljeti, a najrjeđe u proljeće. Tišine ukupno traju 380 ‰, sa najvećom učestalošću u decembru, a najmanjom u julu. Najveću srednju brzinu godišnje ima sjeveroistočni vjetar (6,2 m/sec), koji najveću vrijednost bilježi tokom zime (prosječno 8,9 m/sec). Maksimalna brzina vjetra od 34,8 m/sec. (125,3 km/čas i pritisak od 75,7 kg/m²) zabilježena je kod sjevernog vjetra. Jaki vjetrovi su najčešći u zimskom periodu sa prosječno 20,8 dana, a najrjeđi ljeti sa 10,8 dana. Tokom vegetacionog perioda jaki vjetrovi se javljaju prosječno 22,1 dan.

Ocjena sa aspekta prirodnih uslova

Sa aspekta prirodnih uslova, ovo područje ima niz povoljnosti za izgradnju i urbanizaciju. Ravan teren, nizak nivo podzemnih voda kao i dobra stabilnost terena su karakteristike koje idu u prilog gradnje. Klimatski uslovi su, kao i na cijeloj teritoriji grada, povoljni za gradnju tokom cijele godine. Priizgradnji, odnosno planiranju objekata treba voditi računa o nepovoljnim uslovima vjetra, sunca i kiše.

14. URBANISTIČKI PARAMETRI ZA PROSTOR U ZAHVATU URBANISTIČKE PARCELE

Namjena prostora u zahvatu urbansitičke parcele	Stanovanje velike gustine (SVG) Stanovanje / poslovanje
Oznaka urbanističke parcele	13
Površina urbanističke parcele [m ²]	1.530
Maksimalni indeks zauzetosti	0,50
Maksimalni indeks izgrađenosti	2,20
Maksimalni broj stanova	26
Maksimalni broj stanovnika	85
Bruto građevinska površina prizemlja - pod objektom (max BRGP) [m ²]	765
Bruto građevinska površina (max BRGP) [m ²]	3.366
Maksimalna spratnost objekata	P+4 (prizemlje i četiri sprata)

15. NAPOMENA

Tekstualni i grafički dio Detaljnog urbansitičkog plana "Konik-Stari aerodrom - faza III" - izmjene i

sadnjom u zardinjerama ili vertikalnim ozelenjavanjem (pergole-puzavice na terasama ili fasadama objekata).

Objekti pejzažne arhitekture ograničene namjene - Zelenilo stambenih objekata i blokova (ZSO):

Ova kategorija ima estetsko-dekorativno-higijenski karakter. Zelene površine treba da zadovolje kako funkciju namijenjenu poslovanju tako i stanovnicima ovih objekata.

Bitno je da se stvore prijatni mikroklimatski uslovi za stalne korisnike i posjetioce ovih parcela.

Smjernice za projektovanje zelenih površina i izdavanje urbanističko-tehničkih uslova

- Stepen ozelenjenosti je minimum 30 % u okviru ove namjene na nivou urbanističke parcele, a ostale slobodne površine planirati za platoe, staze i saobraćajne manipulativne površine.
- Prilikom projektovanja površina u dijelu gdje se nalazi poslovanje voditi računa o preglednosti terena iz objekta i predvidjeti sadnju patuljastog zbusnja u kombinaciji sa cvjetnicama..
- Naročito je važan izgled zelene površine oko ulaza u objekat i prilaznih površina. Na tim površinama predvidjeti visoko dekorativne reprezentativne vrste. Ozelenjavanje se sprovodi primjenom autohtonih i odgovarajućih aluhtonih vrsta, sa posebnom pažnjom na uređenje prilaza, isticanje reklamnih i informacionih tabli, uz ostale elemente kao što su klupe, korpe za otpatke i adekvatno osvetljenje.
- U unutrašnjosti bloka podižu se grupe zelenila sa posebnom namjenom npr. prostori za igru najmlađih, prostor za igru i sport kao i površine za pasivan odmor stanovnika bloka sa klupama za odmor, česmama i sl.
- Potrebno je napraviti adekvatan izbor vrsta i voditi računa o svim kompozicionim elementima. Predložene vrste moraju biti dekorativne kako zbog boje i oblika cvjetova i plodova tako i zbog oblika krošnje drveća. Kombinacijom lišćarskih, zimzelenih i četinarskih vrsta drveća dobija se pozitivan efekat zelenila u svim godišnjim dobima, koristiti visokokvalitetne trave, jednogodišnje cvijeće, perene, dekorativne zbusnaste vrste.
- Kod ove kategorije zelenila optimalna visina i obim za projektovanje sadnog materijala je minimalna visina sadnica 2.5-3 m, a obim stabla na visini od 1m minimalno 10-15cm.
- Popločanje u okviru parcela ove namjene je veoma bitno i treba mu posvetiti posebnu pažnju.

Uređenje ovih površina u smislu ozelenjavanja uključuje obaveznost izrade projekta uređenja terena kao i studije bioekološke osnove.

Prostor za igru djece mora da pruža uslove za bezbjedan boravak u njemu, da zadovoljava zdravstveno higijenske uslove (da je osunčan i ocjedit) i da ima:

- Raznovrsne zastore za prostore različitih namjena
- Opremu koja obezbjeđuje bogatstvo i kreativnost igre, sa minimalnom mogućnošću povrede
- Dovoljno zelenila, drveće sa velikim krošnjama radi potrebnog zasjenčenja, sa ostavljanjem sunčanih prostora za igru.

Veliku važnost na ovakvim površinama ima dobro odabrani sadni materijal. Biraju se vrste koje mogu da podnesu penjanje, lomljenje i savijanje, a izbjegavaju se sve biljke sa izraštajima koji mogu da povrijede (trnovi, oštre grane, plodovi) i one vrste koje imaju otrovne djelove.

Usljed velikog opterećenja i izloženosti zelenila oštećivanju, ove zelene površine zahtijevaju intezivno održavanje.

Smjernice za formiranje zelenih površina iznad podzemnih garaža:

Posebnu pažnju treba posvetiti ovakvim zelenim površinama jer se ovdje takođe radi o zelenim krovovima. Naime uslovi u kojima se biljke razvijaju su često ograničeni dubinom supstrata i statičkom nosivošću same podloge. Veoma je važno imati u vidu neophodne tehničke karakteristike krovnog ozelenjavanja prilikom projektovanja garažnog prostora. Veliku važnost na ovakvim površinama ima i dobro odabrani sadni materijal. Ovakve površine su često zbog ograničenih uslova većim dijelom popločane, što ne mora da bude i uslov. Uređene travnate

obavezno izraditi Projekat ili Elaborat zaštite od požara (i eksplozija ako se radi o objektima u kojima se definišu zone opasnosti od požara i eksplozija) i planovi zaštite i spašavanja prema izraženoj procjeni ugroženosti za svaki hazard posebno, te na navedeno pribaviti saglasnosti i mišljenja u skladu sa Zakonom.

7. USLOVI I MJERE ZAŠTITE ŽIVOTNE SREDINE I KORIŠĆENJA ALTERNATIVNIH IZVORA ENERGIJE

Prilikom odabira prostornog modela plana poštovan je princip maksimalnog očuvanja životne sredine. U tom smislu, dati planski kapaciteti istovremeno predstavljaju i akt očuvanja prirodne sredine.

Smjernice za preduzimanje mjera zaštite:

- zaštititi vodu, zemljište i vazduh svakog zagađenja uvođenjem adekvatne infrastrukture;
- isključiti sve aktivnosti koje mogu ugroziti životnu sredinu;
- za sve objekte u zahvatu planskog dokumenta obavezna je izrada Procjene uticaja na životnu sredinu, shodno odredbama Zakona uticaja na životnu sredinu.

Mjere zaštite korišćenjem alternativnih izvora energije

U cilju racionalizacije potrošnje energije i sve izraženijih zahtjeva za zaštitom čovjekove okoline predlažu se dvije osnovne mjere: štednja i korišćenje alternativnih izvora energije.

Osnovna mjera štednje je poboljšanje toplotne izolacije prostorija, koja ne dozvoljava pregrevanje dok u zimskom zadržava toplotu. Osim odgovarajuće termoizolacije potrebno je voditi računa o adekvatnoj veličini otvora vodeći računa o mikroklimatskim uslovima ovog podneblja.

Energetske potrebe u ovom području mogu se podmiriti iz nekonvencijalnih primarnih izvora, kao što su energija vode i energija direktnog sunčevog zračenja. Treba težiti da se primjenjuju one energetske transformacije gdje nema izgaranja ni proizvodnje ugljen-dioksida.

Zaštita životne sredine prije svega podrazumijeva poštovanje svih propisa utvrđenih zakonskom regulativom. U tom kontekstu je, na osnovu planiranih namjena na prostoru koji je predmet DUP-a, dominantno potrebno primjenjivati propozicije sljedećih zakonskih i podzakonskih akata:

- Zakona o životnoj sredini („Službeni list Crne Gore”, br. 52/16);
- Zakona o efikasnom korišćenju energije („Službeni list Crne Gore”, br. 57/14, 03/15 i 25/19);
- Zakona o procjeni uticaja na životnu sredinu („Službeni list Crne Gore”, br. 75/18);
- zakon o strateškoj procjeni uticaja na životnu sredinu („Službeni list RCG”, br. 80/05, „Službeni list Crne Gore”, br. 73/10, 40/11, 59/11 i 52/16);
- Zakona o vodama („Službeni list RCG”, br. 27/07, „Službeni list Crne Gore”, br. 73/10, 31/11, 47/11, 48/15, 52/16, 55/16, 02/17, 08/17 i 84/18);
- Zakona o zaštiti vazduha („Službeni list Crne Gore”, br. 25/10, 40/11 i 43/15);
- Zakona o zaštiti od buke u životnoj sredini („Službeni list Crne Gore”, br. 28/11, 01/14 i 02/18);
- Zakona o upravljanju otpadom („Službeni list Crne Gore”, br. 64/11 i 39/16);

i ostala važeća regulativa, normativa i standardi iz oblasti zaštite životne sredine i upravljana energijom.

8. USLOVI ZA PEJZAŽNO OBLIKOVANJE

Smjernice za uređenje zelenih površina:

Koncept ozelenjavanja usklađen je sa namjenom lokacije, prostornom organizacijom sadržaja i sa funkcionalnim zahtjevima okruženja.

Osnovni cilj ozelenjavanja predstavlja:

- zaštita i unapređenje životne sredine
- rekultivaciji devastiranih površina
- Povezivanje sa zelenim masivima kontaktnih zona u jedinstven sistem zelenila

Napomena: Na parcelama gdje nije moguće obezbijediti formiranje zelenih površina na terenu, iste je moguće nadomjestiti ozelenjavanjem krovova, ozelenjavanjem iznad podzemnih garaža,

13. OSNOVNI PODACI O PRIRODNIH KARAKTERISTIKAMA PODGORICE

Topografija prostora

Podgorica se nalazi na sjevernom dijelu Zetske ravnice, u kontaktnoj zoni sa brdsko-planinskim zaleđem. Njen geografski lokalitet je određen sa $42^{\circ}26'$ sjeverne geografske širine i $19^{\circ}16'$ istočne geografske dužine. Područje u zahvatu DUP-a je na koticca 10-30 m, dok je prostor namjenjen za izgradnju na koti cca 14-27 m. Ova visinska razlika se prostire na površini od 373,34 ha, tako da je u najvećem dijelu ovo ravan teren pogodan za izgradnju.

Inženjersko geološke karakteristike

Geološku građu terena čine šljunkoviti pjeskovi neravnomjernog granulometrijskog sastava i promjenljivog stepena vezivosti. Nekad su to posve nevezani sedimenti, a nekad pravi konglomerati, praktično nestišljivi, koji se drže u vertikalnim odsjecima i u podkapinama i svodovima. Navedene litološke strukture karakteriše dobra vodopropustljivost, a dubina izdani podzemne vode svuda je veća od 4 m od nivoa terena. Nosivost terena kreće se od 300-500 kN/m² za I kategoriju. Zbog neizrađenih nagiba čitav prostor terase spada u kategoriju stabilnih terena.

Stepen seizmičkog intenziteta

Sa makroseizmičkog stanovišta Podgorica se nalazi u okviru prostora sa vrlo izraženom seizmičkom aktivnošću. Prema seizmološkoj karti gradsko područje je obuhvaćeno sa 8^o MCS skale, kao maksimalnog intenziteta očekivanog zemljotresa za povratni period od 100 godina, sa vjerovatnoćom pojave 63%. Seizmički hazard za ovaj prostor odnosi se na dva karakteristična modela terena konglomeratisane terase, tj. za model C1 gdje je debljina sedimenata površinskog sloja (do podine) manja od 35 m, i model C2 gdje je ta debljina veća od 35 m.

Dobijeni parametri su sljedeći:

- koeficijent seizmičnosti K_s 0,079 - 0,090
- koeficijent dinamičnosti K_d $1,00 > K_d > 0,47$
- ubrzanje tla $Q_{max}(q)$ 0,288 - 0,360
- intenzitet u (MCS) 9^o MCS

Hidrološke karakteristike

Podzemna voda je niska i iznosi 16-20 m ispod nivoa terena.

Klimatske karakteristike

Urbano područje Podgorice karakteriše slabije modifikovan maritimni uticaj Jadranskog mora. Specifične mikroklimatske karakteristike su u području grada, gdje je znatno veći antropogeni uticaj industrije na aerizaciju, kao i ukupne urbane morfologije na vazдушna strujanja, vlažnost, osunčanje, toplotno zračenje i dr.

Temperatura vazduha

U Podgorici je registrovana srednja godišnja temperatura od 15,5^o C. Prosječno najhladniji mjesec je januar sa 5^o C, a najtopliji jul sa 26,7^o C. Maritimni uticaj ogleda se u toplijoj jeseni od proljeća za 2,1^o C, sa blažim temperaturnim prelazima zime u ljeto, od ljeta u zimu. U toku vegetacionog perioda (april - septembar) prosječna temperatura vazduha iznosi 21,8^oC, dok se srednje dnevne temperature iznad 14^o C, javljaju od aprila do oktobra. Srednji vremenski period u kome je potrebno grijanje stambenih i radnih prostorija proteže se od 10 novembra do 30 marta, u ukupnom trajanju od 142 dana.

Vlažnost vazduha

Prosječna relativna vlažnost vazduha iznosi 65,6%, sa max od 77,2% u novembru i min od 49,4% u julu. Tokom vegetacionog perioda, prosječna relativna vlažnost vazduha je 56,7%.

Osunčanje, oblačnost i padavine

Srednja godišnja suma osunčanja iznosi 2.456 časova. Najsunčaniji mjesec je jul sa 344,1, a najkraće osunčanje ima decembar sa 93,0 časova. U vegetacionom periodu osunčanje traje 1.658 časova. Godišnji tok oblačnosti ima prosječnu vrijednost od 5,2 desetina pokrivenosti neba.