

URBANISTIČKO - TEHNIČKI USLOVI

GLAVNI GRAD PODGORICA
SEKRETARIJAT ZA PLANIRANJE PROSTORA
I ODRŽIVI RAZVOJ
Broj: 08-352/19 - 3809
Podgorica, 21.11.2019.godine



CRNA GORA GLAVNI GRAD PODGORICA

SEKRETARIJAT ZA PLANIRANJE PROSTORA I ODRŽIVI RAZVOJ GLAVNI GRAD PODGORICA

na osnovu :

- člana 74. Zakona o planiranju prostora i izgradnji objekata ("Sl.list CG" br.64/17),
- Uredbe o povjeravanju dijela poslova Ministarstva održivog razvoja i turizma jedinicama lokalne samouprave ("Sl. list Crne Gore" br.87/18 od 31.12.2018.g),
- DUP "DRAČ - CVIJETIN BRIJEG", usvojen Odlukom SO Podgorica br 02-030/18–1506 od 27.12.2018.g,
- podnijetog zahtjeva: RAJKO BOJOVIĆ, broj 08-352/19-3809 od 21.11.2019.g.

IZDAJE URBANISTIČKO TEHNIČKE USLOVE

ZA OBJEKTE NA URBANISTIČKOJ PARCELI BROJ 19 U ZAHVATU DUP-a "DRAČ - CVIJETIN BRIJEG" U PODGORICI

CRNA GORA
GLAVNI GRAD PODGORICA
Sekretarijat za planiranje prostora i
održivi razvoj
Broj: 08-352/19-3809
Podgorica, 21.11.2019.godine

DUP „DRAČ - CVIJETIN BRIJEG“
Urb. parcela br. 19

Podnosilac zahtjeva,
Rajko Bojović

URBANISTIČKO - TEHNIČKI USLOVI ZA OBJEKTE NA URBANISTIČKOJ PARCELI BROJ 19 U ZAHVATU DUP-a "DRAČ - CVIJETIN BRIJEG" U PODGORICI

PRAVNI OSNOV:

Sekretarijat za planiranje prostora i održivi razvoj Glavni Grad Podgorica, na osnovu člana 74. Zakona o planiranju prostora i izgradnji objekata ("Sl.list CG" br.64/17), Uredbe o povjeravanju dijela poslova Ministarstva održivog razvoja i turizma jedinicama lokalne samouprave ("Službeni list Crne Gore" br.68/17 od 20.10.2017.godine), Detaljni urbanističkog plan " DRAČ - CVIJETIN BRIJEG" usvojen Odlukom SO Podgorica br 02-030/18-1506 od 27.12.2018.g, evidentiran u Registru planske dokumentacije Ministarstva održivog razvoja i turizma

URBANISTIČKO-TEHNIČKI USLOVI:

Za izradu tehničke dokumentacije

Za kat.parcele broj 289 KO Podgorica III

PODNOŠIOCI ZAHTJEVA:

Rajko Bojović, aktom zavedenim kod ovog Organa br 08-352/19-3809 od 01.11.2019.g.

POSTOJEĆE STANJE:

List nepokretnosti broj 502-prepis KO Podgorica III od 12.11.2019.g biće sastavni dio Dokumentacije

PLANIRANO STANJE :

Urbanistička parcela :

Urbanistička parcela broj **UP 19**, definisane su koordinatama tačkaka, koje će biti sastavni dio grafičkog priloga.

Površina urb.parcele br 19 , po Tabelarnom prikazu, je 227,00 m².

PROSTORNI I URBANISTIČKI POKAZATELJI ZA URB.PARCELU BROJ 19

Broj urbanističke parcele	Površina urbanističke parcele m ²	Maksimalna površina pod objektom m ²	Maksimalna bruto građevinska površina m ²	Namjena objekta	Maksimalna spratnost objekta
19	227	121	484	stanovanje	S+P+2+Pk

ELEMENTI URBANISTIČKE REGULACIJE

U skladu sa Zakonom o planiranju i uređenju prostora Crne Gore, urbanističko-tehnički uslovi su dati u sklopu plana kroz tekstualni dio i grafičke priloge. U daljem tekstu date su bliže smjernice za sprovođenje plana.

Uslovi za parcelaciju i regulacija

Kao osnov za izradu Izmjena i dopuna DUP-a poslužila je geodetska podloga koja je potpisana i ovjerena od strane nadležnog organa (Direkcija za nekretnine Republike Crne Gore).

Ukupan izgrađeni prostor zahvaćen ovim planom je izdijeljen na urbanističke parcele, kao osnovne urbanističke cjeline.

Urbanističke parcele obuhvataju jednu ili više katastarskih parcela, ili dijelova katastarskih parcela. U najvećem broju slučajeva, granice katastarskih parcela se poklapaju sa granicama urbanističkih parcela, osim prema saobraćajnicama gdje je granica urbanističke parcele granica trotoara - regulaciona linija. Urbanističke parcele imaju direktan pristup saobraćajnici. Na grafičkom prilogu "Parcelacija i UTU" grafički su prikazane granice urbanističkih parcela.

U slučajevima kada granica urbanističke parcele neznatno odstupa od granice katastarske parcele organ uprave nadležan za poslove uređenja prostora prilikom izdavanja UTU-a, može izvršiti usklađivanje urbanističke parcele sa katastarskim stanjem.

Novoformirane granice urbanističkih parcela definisane su prelomnim tačkama. Spisak koordinata prelomnih tačaka parcela je dat kao poseban grafički prilog.

Regulacija ukupnog zahvata plana počiva na saobraćajnim rješenjima, koordinatama i drugim podacima koji omogućavaju tačnost prenošenja na teren.

Građevinske linije novoplaniranih objekata na novoplaniranim urbanističkim parcelama su linije do koje se može graditi i definisane su u odnosu na osovину saobraćajnica, što omogućava očitavanje neophodnih elemenata za prenošenje na teren.

Građevinske linije dogradnje postojećih objekata nijesu date na grafičkom prilogu i iste će se definisati od strane nadležnog organa za poslove uređenja prostora prilikom utvrđivanja urbanističko-tehničkih uslova, u skladu sa građevinskim linijama postojećih objekata u neposrednoj okolini.

Izuzetno, građevinska linija ispod površine zemlje, ukoliko je prostor namijenjen za garažiranje, može biti maksimalno do 1,0 m od granice urbanističke parcele.

Urbanističke parcele date u grafičkim priložima mogu se udruživati ukoliko je to zahtjev investitora.

Nivelacioni plan je urađen na osnovu kota terena prezentiranih na geodetskoj podlozi i tehničkih propisa. Predloženim nivelacionim rješenjem postignuti su nagibi saobraćajnica koji su dovoljni za odvođenje površinskih voda do slivnika atmosferske kanalizacije i dalje do recipijenta.

Kote koje su date u nivelacionom planu nijesu uslovne, jer kote na terenu prikazane u geodetskoj podlozi ne omogućavaju izradu kvalitetnog nivelacionog plana. Detaljnim snimanjem terena i izradom glavnih projekata saobraćajnica moguće su manje korekcije kota iz plana na način da se obezbijedi odvodjenje atmosferskih voda sa lokacije principom samoodvodnjavanja.

Kote prizemlja novih objekata treba odrediti na osnovu nivelacije saobraćajne mreže, pri čemu je potrebno voditi računa da se oborinske vode razlivaju od objekta prema okolnim ulicama.

U slučaju da je kota saobraćajnice u izvesnoj denivelaciji sa kotom urbanističke parcele posebno na dijelu uz saobraćajnicu koja je planirana uz liniju zaštite od poplava, kolski pristup parceli se može obezbijediti rampom, a pješački stepeništem. Ako se investitor odluči može se izvršiti nasipanje (obzirom da se ne radi o velikim visinskim razlikama) dijela parcele radi obezbjeđivanja pristupa u istoj ravni.

URBANISTIČKO TEHNIČKI USLOVI

POVRŠINE ZA STANOVANJE

Postojeći stambeni objekti

U zoni Izmjena i dopuna DUP-a, po planiranim intervencijama predviđena je dogradnja i nadgradnja postojećih objekata uz ispunjavanje propisanih uslova.

Obzirom da se radi o specifičnom načinu tradicionalnog korišćenja prostora, u predmetnoj zoni postoje slučajevi da se na jednoj kat. parceli nalazi pored osnovnog objekta, koji je u funkciji stanovanja, jedan ili više pratećih objekata sa različitim namjenom. Karakteristično je da se ovi objekti nalaze, u nekim slučajevima, na uličnoj strani, ispred ulaza u osnovni objekat, ili u dvorišnom dijelu parcele. Iz tog razloga predmetni objekti koji su najčešće prizemni imaju različitu namjenu (pomoćni: ostave ili garaže, stambeni i poslovni).

Obzirom da za svaki od ovih objekata nije bilo moguće formirati urbanističku parcelu, uz obezbjeđivanje površine i oblika koji omogućava njenu izgradnju i korišćenje i pristup sa gradske saobraćajnice ili javnog puta, na urbanističkoj parceli može egzistirati više objekata i to: osnovni objekat i jedan ili više pratećih objekata, prema Planom datim smjernicama, koje se mogu pojedinačno primjenjivati na rekonstrukciju osnovnog i rekonstrukciju pratećih objekata.

Osnovni objekat na urbanističkoj parceli

Da bi se na pravilan način oblikovno i funkcionalno usaglasile intervencije na postojećim objektima potrebno je prilikom definisanja dogradnje i nadgradnje ispuniti sljedeće uslove:

- Namjena objekta je za stanovanje sa mogućnošću korišćenja prizemlja za poslovanje.
- Pretvaranje suterenskih prostora u poslovni prostor moguće je izvršiti ukoliko visina tih prostora zadovoljava propisanu visinu za poslovne prostore, i ima obezbjeđen saobraćajni pristup.
- Povećanje vertikalnog gabarita moguće je do spratnosti date u grafičkom dijelu plana.

Kada je postojeći indeks zauzetosti veći od Planom zadatog, nije dozvoljena dogradnja, a dozvoljava se nadgradnja objekta, uz uslov da se ispoštuje maksimalna spratnost.

Za sve urbanističke parcele koje su manje od 250 m², a i one koje nemaju prostornih mogućnosti za dogradnju, nadgradnju kao i novu izgradnju, objekti su zadržani u postojećem horizontalnom i vertikalnom gabaritu. U slučaju da je objekat manji od zadatog indeksa zauzetosti može se odobriti njegova dogradnja do istog. Za ovakve slučajeve preporuka je udruživanje i formiranje urbanističkih parcela sa optimalnim prostornim mogućnostima. U tom slučaju spratnost objekata može biti u skladu sa zadatom spratnošću na susjednoj parceli, a maksimalno do P+2+Pk.

Nadležni organ će na osnovu podataka iz plana, kao i provjerom na terenu, izdati odgovarajuće urbanističko-tehničke uslove u kojima će se precizirati najpovoljnije mjesto i veličina dogradnje ili nadgradnje. Dogradnja i nadgradnja moguća je uz prethodnu statičku analizu konstruktivnog sistema koja će usloviti primjenu konstruktivnog sistema i materijala koji treba da budu kvalitetni i u skladu sa ambijentom. Svi ovi elementi biće provjereni kroz izradu odgovarajuće tehničke dokumentacije.

Formiranje otvora na objektu prema susjednim parcelama moguće je pod uslovom da je udaljenost objekta od granice parcele minimum 2 m. Izuzetno je moguće formiranje otvora na objektu u slučaju manjeg odstojanja od granice parcele uz prethodnu saglasnost susjeda.

Kotu prizemlja dogradnje vezati za kotu prizemlja postojećeg objekta.

Visina nadzitka potkrovlja može biti maksimalno do 2,20 m ukoliko se radi o izvedenom stanju na dijelu objekta.

Za nove objekte visina nadzitka potkrovlja može biti maksimalno do 1,20 m.

Krovove raditi kose, dvovodne ili viševodne.

U slučaju kada je postojeći objekat dotrajavao, ili kada se Investitor odluči, objekat se može srušiti po prethodno pribavljenom odobrenju od nadležnog organa i na parceli sagraditi novi prema smjernicama ovog Plana za izgradnju novih objekata.

Za objekte koji se nalaze u neposrednoj blizini koridora željezničke pruge prilikom izdavanja UTU-a potrebno je prethodno pribaviti saglasnost JP "Željeznice Crne Gore".

Prateći objekat na urbanističkoj parceli:

Na izgrađenim urbanističkim parcelama, kako je predhodno rečeno, pored osnovnog objekta nalazi se i jedan ili više pratećih objekata sa različitom namjenom.

Prateći objekti mogu se rekonstruisati u postojećem horizontalnom i vertikalnom gabaritu bez mogućnosti nadgradnje i dogradnje.

Za prateće objekte po želji Investitora može se odobriti korišćenje u poslovne svrhe.

Krovove raditi kose, dvovodne ili jednovodne.

Napomena: Prethodne smjernice za prateće objekte odnose se na objekte koji su knjiženi u katastarskom operatu. Prilikom izdavanja urbanističko-tehničkih uslova primjeniče se propisi vezani za odnos prema susjedima.

Planirani objekti

Stambeni objekti - višeporodično stanovanje

Na novoformiranim urbanističkim parcelama moguća je izgradnja objekata pod sljedećim uslovima:

- Namjena objekta je stanovanje, sa mogućnošću poslovanja u prizemlju.
- Pretvaranje suterenskih prostora u poslovni prostor moguće je izvršiti ukoliko visina tih prostora zadovoljava propisanu visinu za poslovne prostore, i ima obezbjeđen saobraćajni pristup.
- Horizontalni gabarit je dat u grafičkom prilogu i tabelarno. Za parcele na kojima se objekti ruše i grade novi, indeks zauzetosti je max. 0.4.
- Vertikalni gabarit je dat u grafičkim prilogima i tabelarno. Daje se mogućnost izgradnje suterena u zavisnosti od konfiguracije terena.
- Udaljenje objekta od granice susjedne parcele je minimum 2 m. Objekat se može podići i na manjem odstojanju, uz predhodnu saglasnost susjeda.
- Kod užih urbanističkih parcela objekti se mogu graditi i kao uzidani, samostalno, uz saglasnost susjeda i uz uslov da se na kontaktnim stranama ne mogu formirati otvori.
- Objekti na urbanističkim parcelama broj 18 i 19 planirani su kao uzidane lamele u produžetku postojećeg objekta na urbanističkoj parceli broj 20. Za ove objekte obavezno je u postupku projektovanja ispoštovati horizontalnu podjelu postojećeg objekta, kao i kotu suterenske etaže postojećeg objekta.
- Kota prizemlja dozvoljena je do 1,20 m od kote terena.
- Visina nadzitka potkrovlja može biti maksimalno do 2,20 m ukoliko se radi o izvedenom stanju na dijelu objekta a za nove objekte 1,20m.
- Krovove raditi kose, dvovodne ili viševodne.
- Parkiranje obezbijediti u okviru objekta ili na otvorenom parking prostoru u okviru parcele.
- Ako se suterenska etaža koristi za parkiranje gabarit može biti do min. 1 m do susjedne parcele.
- Za parcele na kojima se objekti ruše i grade novi i udruživanjem formiraju veće urbanističke parcele, indeks zauzetosti je max. 0.4. Ostali parametri su iz predhodnog teksta.

Preporuka: Izrada idejnog rješenja za objekat u cjelini. Idejnim rješenjem treba predvidjeti faze realizacije i parterno uređenje jedinstveno za parcelu.

Uređenje urbanističke parcele

Urbanističke parcele urediti u duhu tradicionalnog korišćenja prostora: popločavanjem pješačkih površina, ozelenjavanjem – zatravnjivanjem i sadnjom autohtonih biljnih vrsta.

Ogradu oko urbanističke parcele postaviti po obodu iste na račun vlasničke parcele. Ogradu na granici između dvije urbanističke parcele moguće je postaviti po osovini uz saglasnost susjeda. Nove ograde se mogu postaviti do visine od 1.5 m. Postojeće ograde se mogu rekonstruisati sa maksimalnom visinom do 2.0 m.

Oblikovanje prostora i materijalizacija

Rješavanjem zahtjeva korisnika za gradnjom novih ili intervencijama na postojećim objektima, uz

striktnu kontrolu tehničke dokumentacije i realizacije, doprinijeće se unapređenju arhitektonskih i likovnih vrijednosti samih objekata, a samim tim i ukupne slike naselja i grada.

Arhitektonske volumene objekata potrebno je pažljivo projektovati sa ciljem dobijanja homogene slike naselja i grada.

Visine objekata su date na grafičkim priložima kao spratnost objekata uz predpostavljen disciplinovan odnos korisnika, naročito kod novoplanirane gradnje, vodeći računa o susjednim objektima i opštoj slici naselja i grada.

Fasade objekata kao i krovni pokrivači predvidjeti od kvalitetnog i trajnog materijala i kvalitetno ugraditi.

Za sve stambene i stambeno poslovne objekte su obavezni kosi krovovi, dvovodni ili četvorovodni, a kod komplikovanijih gabarita i kombinovani. Nagib krovnih ravni je oko 20°. Krovni pokrivač je crijep, ćeramida, eternit, tegola kanadeze ili neki drugi kvalitetan materijal.

Fasade novoplaniranih poslovnih objekata predvidjeti od savremenih materijala (strukturne i polustrukturalne fasade i sl).

Preporučuje se izrada prozorskih otvora i vrata od eloksirane bravarije ili visokokvalitetne stolarije bojene pažljivo odabranim bojama, pri čemu posebnu pažnju treba posvetiti proporcijama otvora. Preporučujemo za prozorske otvore odnos širina/visina 1/1.5.

Enterijeri poslovnih prostora moraju biti u odgovarajućem odnosu sa objektom u kome se nalaze. Izlozi treba da su u skladu sa susjednim izlozima i arhitekturom konkretnog objekta.

Komercijalni natpisi i panoi moraju biti realizovani na visokom likovnom nivou.

Ograde oko stambenih objekata raditi od prirodnih materijala (kamen, opekarski proizvodi, kovano gvoždje).

Urbana oprema mora biti projektovana, birana i koordinirana sa pažnjom, posebno u okviru prostora gdje se predviđa veće okupljanje (česme, klupe, korpe za odpatke i sl.).

U zoni korita rijeke Ribnice posebnu pažnju obratiti na odabir urbanog mobilijara. Predvidjeti česme, platoe za pokretne šankove sa adekvatnim mobilijarom (stolovi, stolice, tende), klupe, korpe za odpatke, informacione panoe, skulpture u prostoru i sl.).

Ozelenjavanje vršiti autohtonim vrstama u skladu sa preporukama u prilogu pejzažne arhitekture. Postojeće zelenilo na parcelama maksimalno sačuvati i oplemeniti.

Rasvjetu prostora kolskih i pješačkih komunikacija treba izvesti pažljivo odabranim rasvjetnim tijelima, sa dovoljnim osvjetljenjem za potrebe normalne funkcije prostora.

Svi priključci telefonske i električne mreže će se raditi podzemno.

Sve priključke raditi prema UTU iz plana i uslovima priključenja dobijenim od nadležnih Javnih preduzeća.

Svi objekti moraju biti izgrađeni prema važećim propisima za građenje u seizmičkim područjima.

SMJERNICE ZA PRIMJENU DJELA LIKOVNIH UMJETNOSTI

Pri rješavanju dispozicije djela iz oblasti likovnih primijenjenih umjetnosti na području zahvata zone Izmjena i dopuna DUP-a "Drač – Cvijetin brijeg" težilo se da se zadovolje sljedeći uslovi:

- Perceptivno sagledavanje u kretanju;
- Položaj čovjeka u prostoru;
- Postojeći kvalitet izgrađenosti.

Plan je težio da predvidi visoko kvalitetnu parternu materijalizaciju prostora, pješačkih tokova, ulica, parkovskih staza, kao i mjesta susreta građana i posjetilaca.

Planom je predviđeno da se uz jače saobraćajne tokove predvide drvoredi, ukrasno zelenilo uz popločane površine, čime će se dati veći doprinos vizuelnom interesu urbane sredine.

Odgovarajućom urbanom opremom sa uličnim osvetljenjem povećaće se vizuelni efekt čitavog zahvata.

Uz željezničku prugu Beograd – Bar predviđena je zona zaštitnog zelenila.

SAOBRAĆAJNA INFRASTRUKTURA

Saobraćaj u mirovanju

Parkiranje treba riješiti u okviru urbanističkih parcela uzimajući u obzir da za jednu stambenu jedinicu treba obezbijediti 1.1 parking mjesto, a za poslovanje 25 pm na 1000 m² poslovnog prostora. Parkiranje može biti površinsko na parceli ili smješteno u suterenu ili prizemlju

planiranih objekata. Garaže u suterenu treba povezati sa pristupnom saobraćajnicom izlazno – ulaznim rampama max nagiba 12%.

Za potrebe škole planiran je parking sa ukupno 86 parking mjesta.

PEJZAŽNA ARHITEKTURA

Zelenilo stambenih objekata i blokova

Uslovi navedeni za poslovne objekte vaze i za one objekte u zahvatu plana koji imaju poslovanje u prizemlju. Stanovanje ovoj kategoriji daje multifunkcionalan karakter tj. na istoj površini će se sublimirati pored estetsko-dekorativno-higijenskog karaktera zelene površine i funkcionalan karakter. Potrebno je formirati dio zelene površine koji će zadovoljiti potrebe ljudi koji žive u ovim objektima. To su prije svega prostori za miran odmor, rekreaciju kao i dječja igralista.

Treba obezbijediti optimalnu raznovrsnost sadnog materijala ali pri tome ne izgubiti mjeru - pronaći prostor za slobodne travne površine za igru, odmor i šetnju. Dvorištu treba dati živost tokom čitave godine - prelivanje perioda cvjetanja, listanja i plodonošenja. U tom smislu birati vrste sa najdužim vegetacijskim periodom, otpornim na antropogeni faktor, forsirati vrste sa pojačanim fitocidnim i baktericidnim svojstvima.

Naročito je važno zadržati svako formirano i očuvano stablo.

Ova vrsta zelenih površina, koja se nalazi neposredno uz i oko kuća za stanovanje u kompozicionom smislu predstavlja jednu cjelinu. Svojim postojanjem doprinose u prvom redu stvaranju povoljnijih mikroklimatskih uslova sredine. Zeleni nasadi predviđeni su od voćaka i dekoprativnih vrsta. (Magnolia grandiflora, Magnolia liliflora, Gardenia jasminoides, Juniperus horisontalis var. Glauca, Rosa Marlena, Pinus mugo var. mugus, Pittosporum tobira itd.) koje će kompoziciono proizaći iz arhitekture i želje samih vlasnika. Granica parcela određena je živom ogradom Syrynga vulgaris, Cornus mast, Lonicera tatarica, Thuja orientalis visine 80-100 cm ili odgovarajućom ogradom. Zelenilo uz individualno i kolektivno stanovanje stvara slobodan prostor za odmor, igru i rekreaciju, što se ostvaruje sadnjom i njegovanjem.

Osnovna pravila za uređenje okućnice:

Pristup do ulaza u kuću je najatraktivniji, pa mu je potrebno posvetiti posebnu pažnju. Ne treba zaboraviti kolski prilaz, parking i rasvjetu.

Prostor za boravak dobro je smjestiti u južni, jugoistočni ili jugozapadni dio vrta i neposredno ga povezati sa kuhinjom, kako bi se mogao koristiti kao prostor za ručavanje.

Prostor za odmor obično se smješta dalje od objekta, tamo gdje se može smjestiti paviljon, pergola i sl. Ovdje su dobrodošli detalji, kao bazenčić, česma...

Koristan vrt (povrtnjak i voćnjak) trebalo bi smjestiti u najudaljeniji dio vrta.

Staze u vrtu su važan elemenat. Oblikom ih treba prilagoditi kompoziciji drveća i žbunja. One moraju lako voditi u razne djelove vrta. Kod manjih vrtova postaviti ih uz ivicu parcele, kako bi površina djelovala što kompaktnije.

Mjere zaštite životne sredine

Jedan od osnovnih ciljeva je zaštita i očuvanje životne sredine kao i očuvanje ekološke ravnoteže. Problem zaštite područja zahvaćenog izmjenama i dopunama DUP-a treba posmatrati u okviru prostora grada i Opštine i čitavu problematiku rješavati na tom nivou.

Ključni problemi su otpadne vode, zagadjivanje tla i aerozagadjenja. Da bi se obezbijedila zdrava životna sredina neophodno je obezbijediti:

- zaštitu podzemnih voda (ugradnjom uređaja za prečišćavanje kanalizacije, uključivanje na gradsku kanalizacionu mrežu, vodovod i dr.),
- zaštitu tla od zagadjenja (septičke jame treba izbjegavati i omogućiti priključke na gradsku kanalizaciju, treba regulisati odnošenje smeća),
- zaštitu vazduha od zagadjenja (neophodna je toplifikacija i izbjegavanje individualnih sistema grijanja na goriva koja zagađuju vazduh).

Problem zaštite životne sredine nije takvog stepena da se zacrtanim smjernicama i predviđenim mjerama ne može adekvatno riješiti. Uz relativno mala ulaganja područje plana će predstavljati prostor pogodan za život sa visokim stepenom pogodnosti što uz pejzažne, prirodne i ljudske potencijale daje posebnu vrijednost za budući razvoj ovog područja.

Otuda program aktivnosti na zaštiti i unapredjenju životne sredine treba tretirati kao integralni dio ekonomskog razvoja ove zajednice. Problemi zaštite životne sredine su svuda prisutni, pa je njihovo rješavanje pravo i obaveza svih radnih ljudi i gradjana.

Mjere zaštite od elementarnih i drugih nepogoda

Mjere zaštite od elementarnih nepogoda podrazumijevaju preventivne mjere kojima se sprečava ili ublažava dejstvo elementarnih nepogoda:

- Prirodne nepogode (zemljotres, požari, klizanje tla, vjetrovi);
- Nepogode izazvane djelovanjem čovjeka (havarije industrijskih postrojenja, požari velikih razmjera, eksplozije i dr.);
- Drugi oblik opšte opasnosti (tehničko-tehnološke i medicinske katastrofe, kontaminacija, pucanje brana i dr.).

Štete izazvane elementarnim nepogodama u Crnoj Gori su velike. Naročito su izražene štete od zemljotresa, požara, poplava, klizišta i jakih vjetrova. Pošto su štete od elementarnih nepogoda po karakteru slične ratnim katastrofama, ciljevi i mjere zaštite su djelimično identične. Za prostor zahvata ovog planskog dokumenta najveću opasnost predstavljaju tehničko tehnološke katastrofe i kontaminacija.

U cilju zaštite od elementarnih nepogoda postupiti u skladu sa Zakonom o zaštiti i spašavanju (Sl. list CG broj 13/2007) i Pravilnikom o mjerama zaštite od elementarnih nepogoda (Sl. list RCG broj 8/1993).

Uslovi i mjere zaštite od zemljotresa

U cilju zaštite od zemljotresa, postupiti u skladu sa odredbama Pravilnika o tehničkim normativima za izgradnju objekata u seizmičkim područjima (Službeni list SFRJ br.52/90).

Sve proračune seizmičke stabilnosti zasnivati na posebno izrađenim podacima mikroseizmičke reonizacije, a objekte od zajedničkog značaja računati za 1 stepen više od seizmičkog kompleksa.

Objekte koji ne spadaju u visokogradnju realizovati u skladu sa Pravilnikom o tehničkim propisima za građenje u seizmičkim područjima (Sl.list SFRJ br.39/64).

Zaštita od požara

Preventivna mjera zaštite od požara je postavljanje objekata na što većem mogućem međusobnom rastojanju kako bi se sprečilo prenošenje požara.

Takođe, obavezno je planirati i obezbijediti prilaz vatrogasnih vozila svakom objektu.

Svi objekti moraju biti pokriveni spoljnom hidrantskom mrežom regulisanom na nivou kompleksa u skladu sa Pravilnikom o tehničkim normativima za hidrantsku mrežu i gašenje požara (Sl.list SFRJ broj 30/91).

Na nivou ovog plana rješenjem saobraćajnica ostvarena je dostupnost do svih mjesta moguće intervencije vatrogasaca.

Takođe, saobraćajnice su i protivpožarne barijere za prenošenje požara.

Prilikom izrade projektne dokumentacije, a zavisno od vrste objekata, primijeniti:

- Zakon o zaštiti i spašavanju (Sl. list CG br. 13/07,05/08,86/09 i 32/11 smjernice Nacionalne strategije za vanredne situacije i nacionalni i opštinski planovi zaštite i spašavanja.
- Pravilnik o tehničkim normativima za pristupne puteve,okretnice i uređene platoe za vatrogasna vozila u blizini objekata povećanog rizika od požara (Sl.list SFRJ,br. 8/95).
- Pravilnik o tehničkim normativima za zaštitu visokih objekata od požara (Sl.list SFRJ,br.7/84),
- Pravilnik o tehničkim normativima za zaštitu skladišta od požara i eksplozija (Sl.list SFRJ,br.24/87),
- Pravilnik o izgradnji postrojenja z zapaljive tečnosti i o uskladištenju i pretakanju zapaljivih tečnosti (Sl.list SFRJ,br.20/71 i 23/71),
- Pravilnik o izgradnji stanica za snabdijevanje gorivom motornih vozila i o uskladištenju i pretakanju goriva (Sl.list SFRJ,br 27/71),
- Pravilnik o izgradnji postrojenja za tečni naftni gas i o uskladištenju i pretakanju tečnog naftnog gasa (Sl.list SFRJ,br.24/71 i 26/71),

- Pravilnik o tehničkim normativima za zaštitu elektroenergetskih vodova nazivnog napona od 1 kV do 400 kV (Sl.list SFRJ, br.65/88 i Sl.list SFRJ, br.18/92).

Prilikom izrade projektne dokumentacije obavezno izraditi Projekat ili Elaborat zaštite od požara (i eksplozija ako se radi o objektima u kojima se definišu zone opasnosti od požara i eksplozija) i planove zaštite i spašavanja prema izraženoj procjeni ugroženosti za svaki hazard posebno, te na navedeno pribaviti saglasnosti i mišljenja u skladu sa Zakonom.

Mjere zaštite korišćenjem alternativnih izvora energije

U cilju racionalizacije potrošnje energije i sve izraženijih zahtjeva za zaštitom čovjekove okoline predlažu se dvije osnovne mjere: štednja i korišćenje alternativnih izvora energije.

Osnovna mjera štednje je poboljšanje toplotne izolacije prostorija, koja ne dozvoljava pregrevanje dok u zimskom zadržava toplotu. Osim odgovarajuće termoizolacije potrebno je voditi računa o adekvatnoj veličini otvora vodeći računa o mikroklimatskim uslovima ovog podneblja. Energetske potrebe u ovom području mogu se podmiriti iz nekonvencijalnih primarnih izvora, kao što su energija vode i energija direktnog sunčevog zračenja. Treba težiti da se primjenjuju one energetske transformacije gdje nema izgaranja ni proizvodnje ugljendioksida.

Konstruktivni sistem:

Konstrukciju objekta racionalno prilagoditi arhitektonskom rješenju uz pridržavanje važećih propisa i pravilnika iz ove oblasti:

- PBAB 87 /"Sl.list SFRJ" 11/87/;
- Pravilniku o tehničkim normativima za izgradnju objekata visokogradnje u seizmičkim područjima /SL.list SFRJ" broj 31/81, 49/82, 21/88 i 52/90;
- Korisna opterećenja stambenih i javnih zgrada (JUS U.C7.121 /1988)
- Opterećenje vjetrom (JUS U.C7.110 /1991, JUS U.C7.111 /1991, JUS U.C7.112 /1991 , JUS U.C7.113 /1991)
- Pravilnik o tehničkim normativima za temeljenje građevinskih objekata
- Pravilnik o tehničkim normativima za zidane zidove (sl. list SFRJ br. 87 /91)

Elektroenergetika :

Elektroenergetske instalacije objekata projektovati odnosno izvesti prema:

- Pravilniku o tehničkim normativima za elektroinstalacije niskog napona ("Sl. list SRJ", broj 28/95).
- Pravilniku o tehničkim normativima za zaštitu objekata od atmosferskog pražnjenja ("Sl. list SRJ", broj 11/96),
- Jugoslovenski standardi - Električne instalacije u zgradama. Zahtjevi za bezbjednost JUS NB2741, JUSNB2743 JUSNB2752
- kao i svim drugim važećim pravilnicima i standardima za ovu vrstu objekata.

Pri izradi projekta poštovati Tehničke preporuke EPCG (koje su dostupne na sajtu EPCG) :

- Tehnička preporuka za priključenje potrošača na niskonaponsku mrežu TP-2 (dopunjeno izdanje)
- Tehnička preporuka – Tipizacija mjernih mjesta

Mjesto i način priključenja objekta na elektroenergetsku mrežu odrediće nakon izrade projektne dokumentacije stručne službe CEDIS-a.

Telekomunikaciona mreža:

Shodno članu 26 stav 2 Zakona o elektronskim komunikacijama (Službeni list 50/08) investitor mora graditi pretplatničke komunikacione kablove, kablove za ka-blovsku distribuciju i zajednički antenski sistem.

Kablovsku kanalizaciju pojedinačnim projektima treba predvidjeti do samih objekata. Kućnu TK instalaciju treba izvoditi u tipskim ormarićima ITO LI lociranim u ulazu u objekte na propisanoj visini ili u tehničkim prostorijama planiranih objekata. Na isti način izvesti i

ormariće za koncentraciju instalacije za potrebe kablovske distribucije TV signala sa opremom za pojačavanje TV signala. Kućnu TK instalaciju u svim prostorijama izvoditi kablovima lyStY ili UTP odgovarajućeg kapaciteta ili drugim kablovima sličnih karakteristika. Provlačiti ih kroz PVC cijevi sa ugradnjom odgovarajućeg broja razvodnih kutija, s tim da u svakom poslovnom prostoru treba predvidjeti min 4 priključka, a u stambenim jedinicama min 2 priključka.

TK mrežu projektovati odnosno izvesti prema : Pravilniku o tehničkim i drugim uslovima za projektovanje, izgradnju i korišćenje elektronske komunikacione mreže, elektronske komunikacione infrastrukture i povezane opreme u objektima (Sl.list CG broj 41/15).

Hidrotehničke instalacije :

Instalacije vodovoda i kanalizacije projektovati u svemu prema važećim propisima i normativima za tu vrstu objekata, a priključiti ih na gradsku distributivnu mrežu prema uslovima DOO "Vodovod i kanalizacija" - Podgorica.

U prilogu se daju trase postojećih i DUP-om planiranih vodova.

Projekat hidrotehničkih instalacija raditi u skladu sa važećim tehničkim propisima i normativima.

Podaci o nosivosti tla i nivou podzemnih voda:

Nosivost terena iznosi 300-500 kN/m².

Geološku gradnju terena čine šljunkovi i pjeskovi neravnomjernog granilomerijskog sastava i promjenljivog stepena vezivosti. Nekada posve nevezani sedimenti, a nekad pravi konglomerati, praktično nestišljivi koji se drže ne samo u vertikalnim otsjecima već i u potkopinama i svodovima.

Navedene litološke strukture su veoma dobro vodopropustljive, mada na mjestima gdje su dominantni konglomerati površinske vode se duže zadržavaju.

Nivo podzemnih voda je više od 4,00 m ispod kote terena.

OSTALI USLOVI :

Projekat uraditi u skladu sa izdatim urbanističko-tehničkim uslovima kod ovlašćenog privrednog društva koje je upisano u centralni registar Privrednog suda za obavljanje djelatnosti izrade tehničke dokumentacije I koje ispunjavaju uslove propisane Zakonom o uređenju prostora i izgradnji objekata ("Sl.List CG", broj 064/17 od 06.10.2017.g).

Projektnu dokumentaciju, reviziju tehničke dokumentacije uraditi u skladu sa Zakona o uređenju prostora i izgradnji objekata ("Sl.List CG", broj 064/17 od 06.10.2017.g) a u skladu sa Pravilnikom o načinu izrade, razmjeri I bližoj sadržini tehničke dokumentacije


DOSATAVLJENO: Podnosiocu zahtjeva, urbanističko-građevinskoj inspekciji i arhivi

Obrada grafičkih priloga :

Vlatko Mijanović, teh.

Vlatko Mijanović

Ovlašćeno službeno lice II
za izgradnju i legalizaciju objekata
Vesna Doderović, dipl.inž.arh



Prilozi:

- Grafički prilozi iz DUP-a
- Tehnički uslovi u skladu sa posebnim propisima
- List nepokretnosti i kopija katastarskog plana

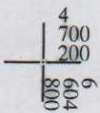
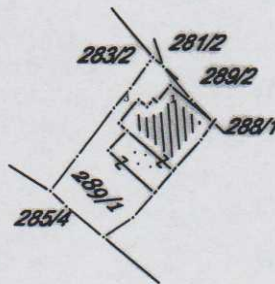
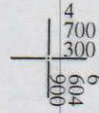
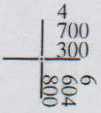
CRNA GORA
UPRAVA ZA NEKRETNINE
PODRUČNA JEDINICA: PODGORICA
Broj:
Datum: 18.11.2019.



Katastarska opština: PODGORICA III
Broj lista nepokretnosti: 502
Broj plana: 5,37,69
Parcela: 289/1

KOPIJA PLANA

Razmjera 1: 1000



IZVOD IZ DIGITALNOG PLANA

Obradio:

[Handwritten signature]



UPRAVA ZA NEKRETNINE

PODRUČNA JEDINICA
PODGORICA

Broj: 101-956-60406/2019

Datum: 12.11.2019.

KO: PODGORICA III

Na osnovu člana 173 Zakona o državnom premjeru i katastru nepokretnosti ("Sl. list RCG" br. 29/07, "Sl. list CG" br. 73/10, 032/11, 040/11, 043/15, 037/17 i 17/18), postupajući po zahtjevu SEKTOR ZA IZGRADNJU I LEGALIZACIJU OBJEKTA BR.08-D1-352-3809/2019 956-101-5384/19, , za potrebe izdaje se

LIST NEPOKRETNOSTI 502 - PREPIS

Podaci o parcelama									
Broj	Podbroj	Broj zgrade	Plan Skica	Datum upisa	Potes ili ulica i kućni broj	Način korišćenja Osnov sticanja	Bon. klasa	Površina m ²	Prihod
289	1		16 201/89		CVIJETIN BRIJEG	Dvorište KUPOVINA		164	0.00
289	1	1	16 201/89		CVIJETIN BRIJEG	Porodična stambena zgrada KUPOVINA		71	0.00
Ukupno								235	0.00

Podaci o vlasniku ili nosiocu			
Matični broj - ID broj	Naziv nosioca prava - adresa i mjesto	Prava	Obim prava
0000002019710	GLAVNI GRAD PODGORICA NJEKOŠEVA 13 Podgorica	Svojina	1/1
1512944210045	BOJOVIĆ PAUN RAJKO ROGAMSKA 3 Podgorica	Korišćenje	1/1

Podaci o objektima i posebnim djelovima						
Broj	Podbroj	Broj zgrade	Način korišćenja Osnov sticanja Sobnost	PD Godina izgradnje	Spratnost/ Sprat Površina	Prava Vlasnik ili nosilac prava Adresa, Mjesto
289	1	1	Porodična stambena zgrada KUPOVINA	953	P 1	/
289	1	1	Stambeni prostor - 20	1	P 56	Svojina BOJOVIĆ PAUN RAJKO 1/1 1512944210045 ROGAMSKA 3 Podgorica

Ne postoje tereti i ograničenja.

Naplata takse je oslobođena na osnovu člana 17 Zakona o administrativnim taksama ("Sl.list CG, br. 18/19). Naplata naknade oslobođena je na osnovu člana 174 Zakona o državnom premjeru i katastru nepokretnosti ("Sl. list RCG" br. 29/07, "Sl. list CG" br. 73/10, 032/11, 040/11, 043/15, 037/17 i 17/18).



CRNA GORA
GLAVNI GRAD PODGORICA
Sekretarijat za planiranje prostora i
održivi razvoj
Broj: 08-352/19-3809
Podgorica, 21.11.2019.godine

DUP „DRAČ - CVIJETIN BRIJEG“
Urb. parcela br. 19

Podnosilac zahtjeva,
Rajko Bojović



R-1:1000	Naziv grafičkog priloga GEODETSKA PODLOGA	Grafički prilog br.1
----------	--	-------------------------

CRNA GORA
GLAVNI GRAD PODGORICA
Sekretarijat za planiranje prostora i
održivi razvoj
Broj: 08-352/19-3809
Podgorica, 21.11.2019.godine

DUP „DRAČ - CVIJETIN BRIJEG“
Urb. parcela br. 19

Podnosilac zahtjeva,
Rajko Bojović



R-1:1000

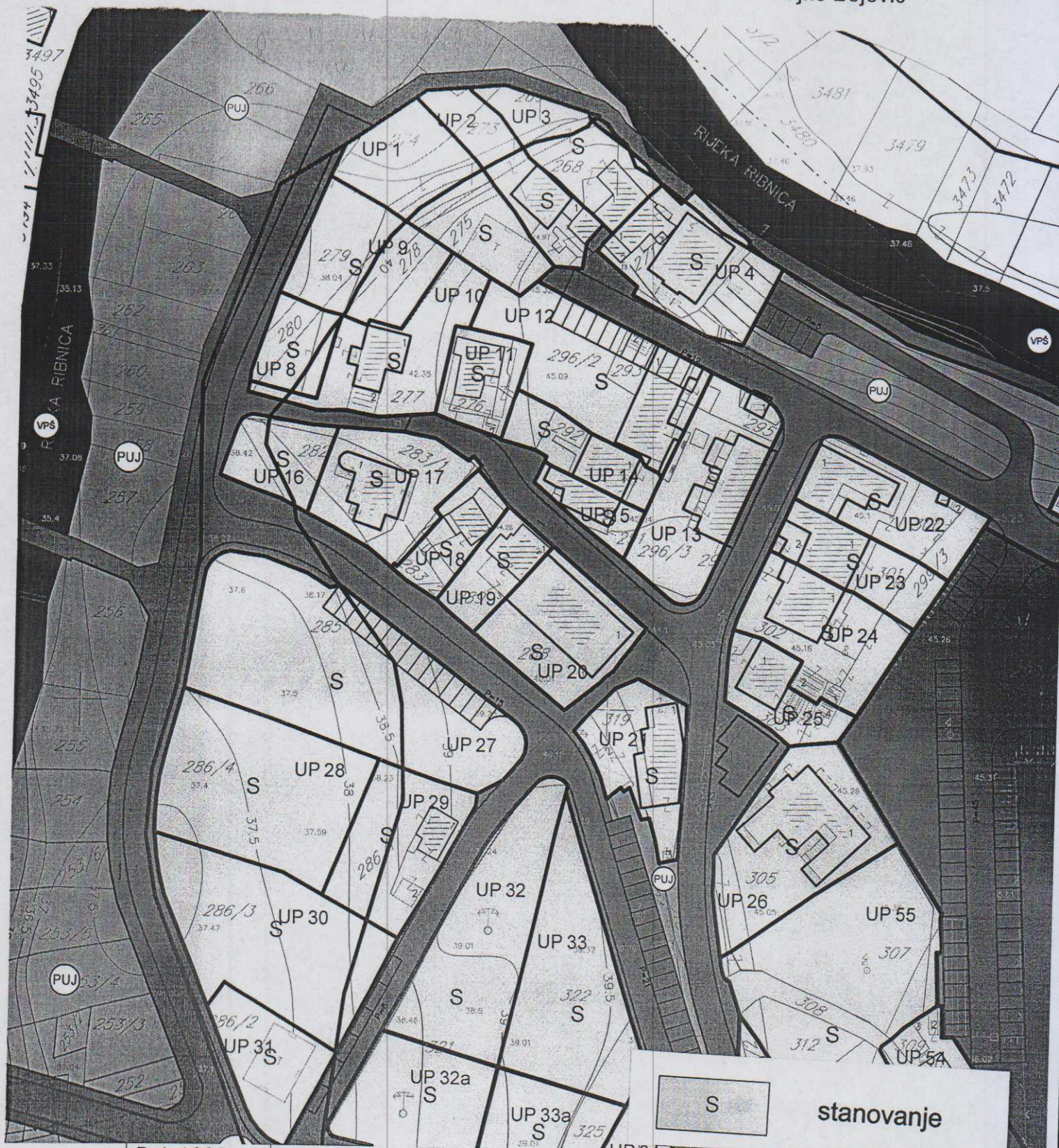
Naziv grafičkog priloga
ANALIZA POSTOJEĆEG STANJA I OBLICI
INTERVENCIJA

Grafički prilog
br.2

CRNA GORA
GLAVNI GRAD PODGORICA
Sekretarijat za planiranje prostora i
održivi razvoj
Broj: 08-352/19-3809
Podgorica, 21.11.2019.godine

DUP „DRAČ - CVIJETIN BRIJEG“
Urb. parcela br. 19

Podnosilac zahtjeva,
Rajko Bojović



R-1:1000

Naziv grafičkog priloga
NAMJENA POVRŠINA

Grafički prilog
br.3

CRNA GORA
GLAVNI GRAD PODGORICA
Sekretarijat za planiranje prostora i
održivi razvoj
Broj: 08-352/19-3809
Podgorica, 21.11.2019.godine

DUP „DRAČ - CVIJETIN BRIJEG“
Urb. parcela br. 19

Podnosilac zahtjeva,
Rajko Bojović



R-1:1000	Naziv grafičkog priloga PLAN PARCELACIJE I REGULACIJE	Grafički prilog br.4
----------	--	-------------------------

CRNA GORA
GLAVNI GRAD PODGORICA
Sekretarijat za planiranje prostora i
održivi razvoj
Broj: 08-352/19-3809
Podgorica, 21.11.2019.godine

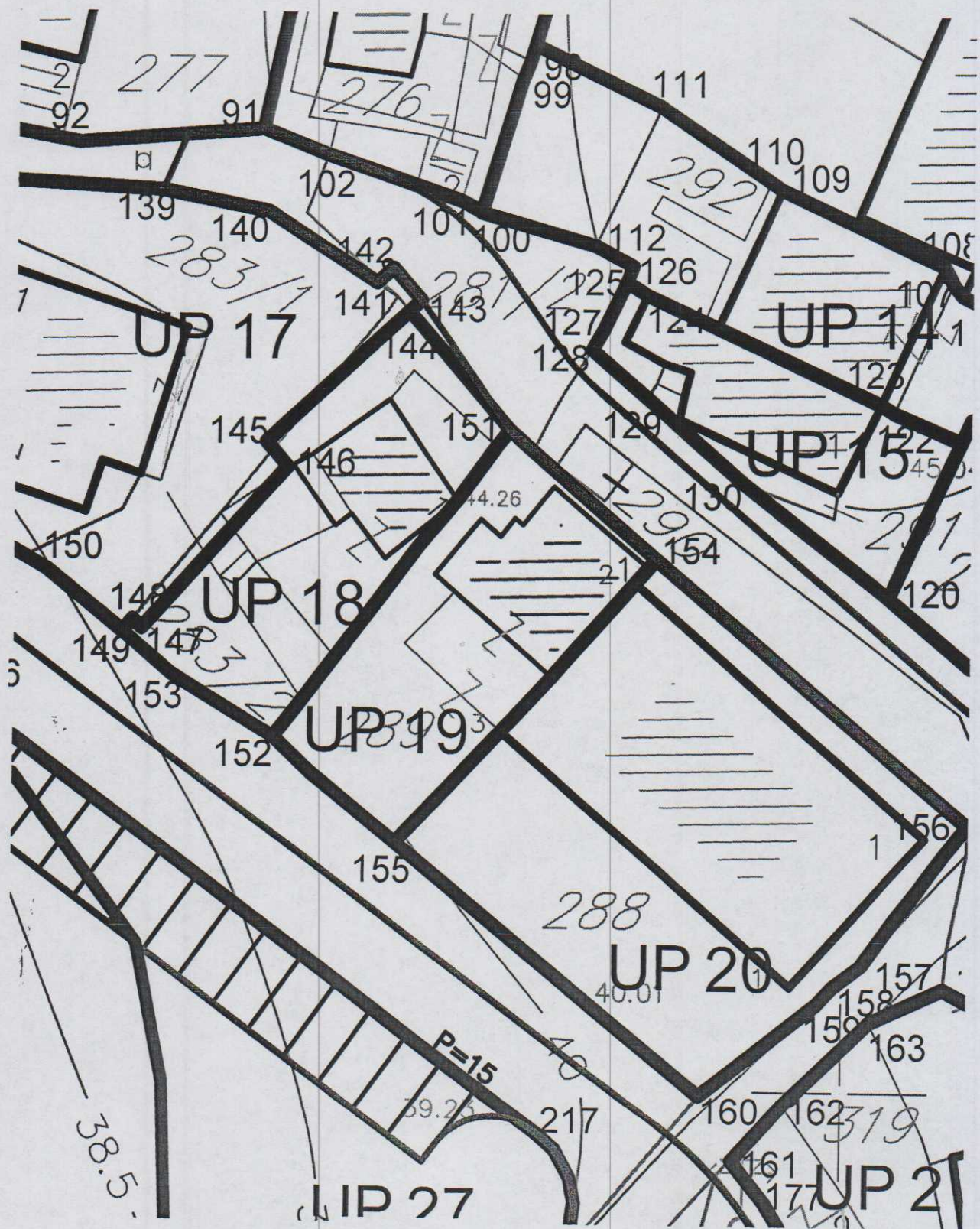
DUP „DRAČ - CVIJETIN BRIJEG“
Urb. parcela br. 19

Podnosilac zahtjeva,
Rajko Bojović

151	6604880.63	4700237.14
152	6604867.13	4700219.74
153	6604861.22	4700223.23
154	6604889.15	4700229.96
155	6604874.20	4700213.80

Naziv grafičkog priloga
KOORINATE KARAKTERISTIČNIH TAČAKA
PRELOMNIH TAČAKA URBANISTIČKIH PARCELA

Grafički prilog
br.5



CRNA GORA
 GLAVNI GRAD PODGORICA
 Sekretarijat za planiranje prostora i
 održivi razvoj
 Broj: 08-352/19-3809
 Podgorica, 21.11.2019.godine

DUP „DRAČ - CVIJETIN BRIJEG“
 Urb. parcela br. 19

Podnosilac zahtjeva,
Rajko Bojović

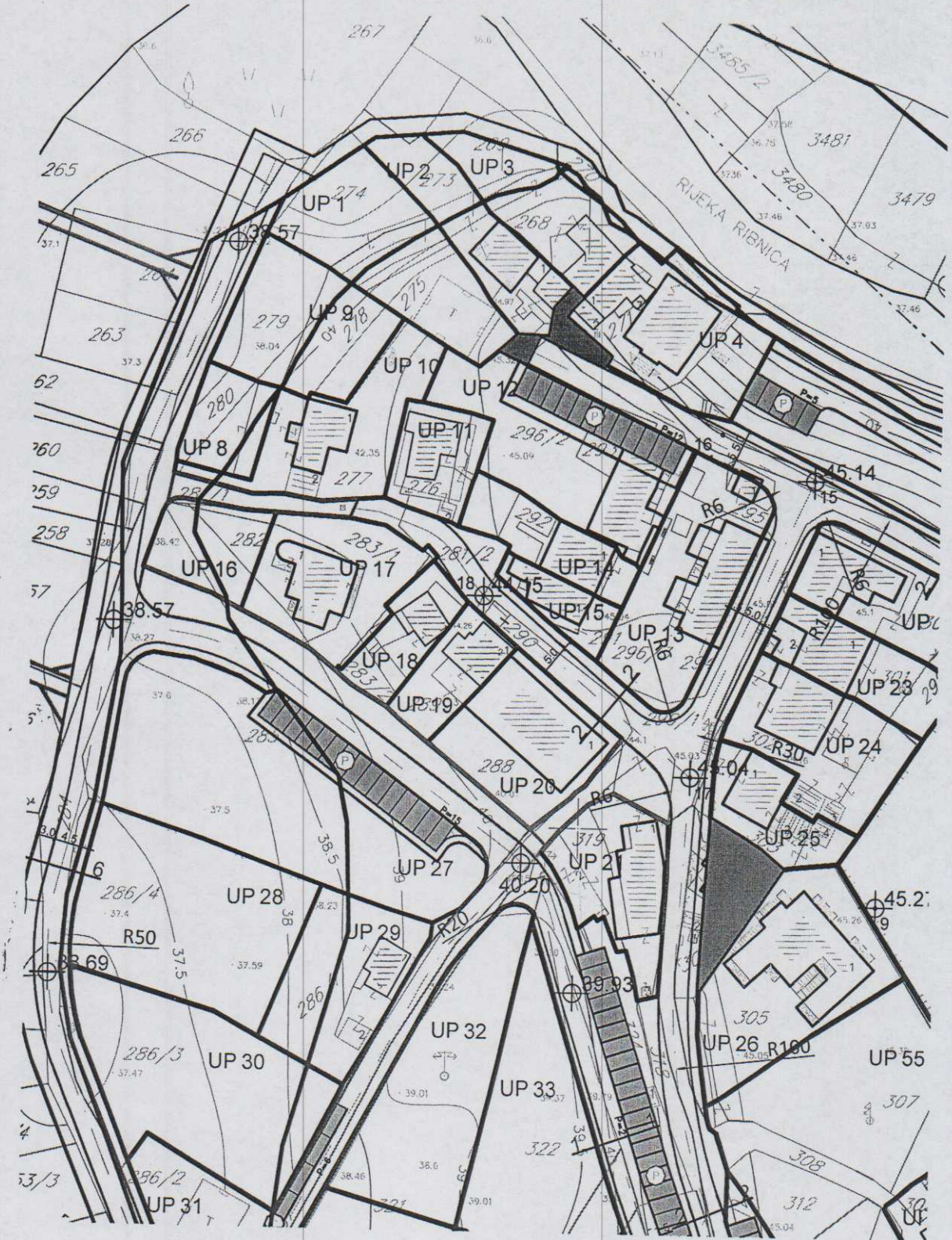


R-1:1000	Naziv grafičkog priloga PROSTORNI OBLICI I SPRATNOST OBJEKATA	Grafički priloga br.6
----------	--	--------------------------

CRNA GORA
GLAVNI GRAD PODGORICA
Sekretarijat za planiranje prostora i
održivi razvoj
Broj: 08-352/19-3809
Podgorica, 21.11.2019.godine

DUP „DRAČ - CVIJETIN BRIJEG“
Urb. parcela br. 19

Podnosilac zahtjeva,
Rajko Bojović



R-1:1000	Naziv grafičkog priloga SAOBRAĆAJNA INFRASTRUKTURA	Grafički prilog br.7
----------	---	-------------------------

CRNA GORA
 GLAVNI GRAD PODGORICA
 Sekretarijat za planiranje prostora i
 održivi razvoj
 Broj: 08-352/19-3809
 Podgorica, 21.11.2019.godine

DUP „DRAČ - CVIJETIN BRIJEG“
 Urb. parcela br. 19

Podnosilac zahtjeva,
 Rajko Bojović



R-1:1000

Naziv grafičkog priloga
 ELEKTROENERGETSKA INFRASTRUKTURA









Grafički prilog
 br.8

CRNA GORA
 GLAVNI GRAD PODGORICA
 Sekretarijat za planiranje prostora i
 održivi razvoj
 Broj: 08-352/19-3809
 Podgorica, 21.11.2019.godine

DUP „DRAČ - CVIJETIN BRIJEG“
 Urb. parcela br. 19

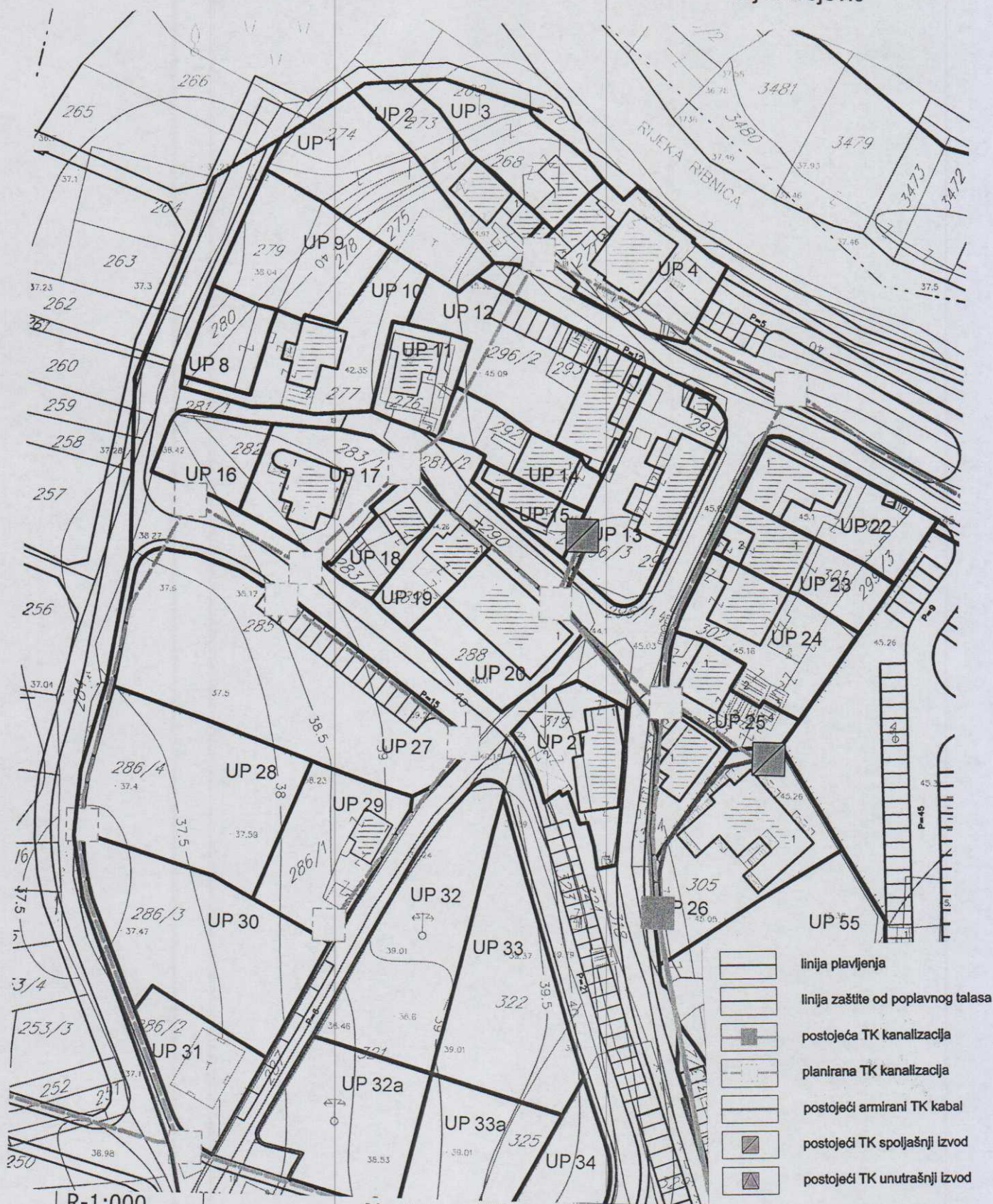
Podnosilac zahtjeva,
 Rajko Bojović



-  linija plavljenja
-  linija zaštite od poplavnog talasa
-  postojeći vodovod
-  postojeća fekalna kanalizacija
-  postojeća atmosferska kanalizacija
-  planirani vodovod
-  planirana fekalna kanalizacija
-  planirana atmosferska kanalizacija

R-1:1000	Naziv grafičkog priloga HIDROTEHNIČKA INFRASTRUKTURA	Grafički prilog br.9
----------	---	-------------------------

Podnosilac zahtjeva,
Rajko Bojović



R-1:000


Naziv grafičkog priloga
 TK INFRASTRUKTURA

Grafički priloga
 br.10

CRNA GORA
GLAVNI GRAD PODGORICA
Sekretarijat za planiranje prostora i
održivi razvoj
Broj: 08-352/19-3809
Podgorica, 21.11.2019.godine

DUP „DRAČ - CVIJETIN BRIJEG“
Urb. parcela br. 19

Podnosilac zahtjeva,
Rajko Bojović



zelenilo stambenih objekata i blokova

R-1:000	Naziv grafičkog priloga PEJZAŽNA ARHITEKTURA	Grafički prilog br.11
---------	---	--------------------------