


URBANISTIČKO - TEHNIČKI USLOVI

<p>Crna Gora Glavni Grad Podgorica Sekretarijat za planiranje prostora i održivi razvoj</p> <p>Broj: 08-352/19-3860 Podgorica, 2.12.2019.godine</p>	
--	---

Sekretarijat za planiranje prostora i održivi razvoj, na osnovu člana 74. Zakona o planiranju prostora i izgradnji objekata („Službeni list CG”, br.64/17, 44/18, 63/18 i 11/19), Uredbe o povjeravanju dijela poslova Ministarstva održivog razvoja i turizma jedinicama lokalne samouprave („Službeni list Crne Gore”, br. 87/18), Detaljnog urbanističkog plana „Murtočina 2“ u Podgorici („Službeni list Crne Gore – opštinski propisi”, broj 53/17), podnietog zahtjeva **RADOVIĆ LABUDA**, br.08-352/19-3860 od 12.11.2019.godine, izdaje **URBANISTIČKO - TEHNIČKE USLOVE za izradu tehničke dokumentacije** za izgradnju objekta na urbanističkoj parceli UP C388, zona C, u okviru DUP-a „Murtočina 2“ u Podgorici.

PODNOŠILAC ZAHTJEVA:	RADOVIĆ LABUD
-----------------------------	----------------------

POSTOJEĆE STANJE:
<p>Na osnovu lista nepokretnosti broj 3266 KO Doljani, i kopije plana za kat.parcelu 3668/17 KO Doljani, konstatuje se da je kat. parcela br. 3668/17 u svojini Radović Labuda, u obimu prava 1/1, kao i da je ista neizgrađena. Njena površina je 428 m². U listu nepokretnosti nijesu zabilježeni tereti i ograničenja.</p> <p>List nepokretnosti i kopija plana su sastavni dio ovih UTU-a.</p>
<p>INŽENJERSKO GEOLOŠKE KARAKTERISTIKE</p> <p>Područje u zahvatu DUP-a je uglavnom ravan teren, na koti cca 62-82 mnv. Geološku građu ovog terena čine šljunkovi i pjeskovi neravnomjernog granulometrijskog sastava i promjenljivog stepena vezivosti. Navedene litološke strukture karakteriše dobra vodopropustljivost, a dubina izdani podzemne vode svuda je veća od 4 m od nivoa terena. Nosivost terena kreće se od 300-500 kN/m² za I kategoriju. Zbog neizraženih nagiba čitav prostor terase spada u kategoriju stabilnih terena. Sa makroseizmičkog stanovišta Podgorica se nalazi u okviru prostora sa vrlo izraženom seizmičkom aktivnošću. Prema Seizmološkoj karti, gradsko područje je obuhvaćeno sa 8° MCS skale, kao maksimalnog intenziteta očekivanog zemljotresa za povratni period od 100 godina, sa vjerovatnoćom pojave 63%. Prema elaboratu „Seizmogeoloških podloga i seizmičke mikrojeonizacije terena urbanog područja Titograda, Golubovaca i Tuzi“ za ovo područje usvojena su dva karakteristična modela terena konglomeratisane terase, tj. za model C1 gdje je debljina sedimenata površinskog sloja (do podine) manja od 35 m, i model C2 gdje je ta debljina veća od 35 m. Dobijeni parametri su sljedeći:</p> <ul style="list-style-type: none">• koeficijent seizmičnosti Ks 0,079 - 0,090

- koeficijent dinamičnosti K_d $1,00 > K_d > 0,47$
- ubrzanje tla $Q_{max}(q)$ $0,288 - 0,360$
- intenzitet u (MCS) 9° MCS

KLIMATSKE KARAKTERISTIKE

Urbano područje Podgorice karakteriše slabije modifikovan maritimni uticaj Jadranskog mora. Zime su blage, sa rijetkim pojavama mrazeva, dok su ljeta žarka i suva. Izrazito velike mikroklimatske razlike unutar gradskog područja ne mogu se očekivati obzirom na relativnu topografsku ujednačenost i ne tako velike i guste komplekse visoke gradnje.

TEMPERATURA VAZDUHA

U Podgorici je registrovana srednja godišnja temperatura od $15,5^\circ$ C. Prosječno najhladniji mjesec je januar sa 5° C, a najtopliji jul sa $26,7^\circ$ C.

Maritimni uticaj ogleda se u toplijoj jeseni od proljeća za $2,1^\circ$ C, sa blažim temperaturnim prelazima zime u ljeto, od ljeta u zimu.

U toku vegetacionog perioda (april - septembar) prosječna temperatura vazduha iznosi $21,8^\circ$ C, dok se srednje dnevne temperature iznad 14° C, javljaju od aprila do oktobra.

Srednji vremenski period u kome je potrebno grijanje stambenih i radnih prostorija proteže se od 10 novembra do 30 marta, u ukupnom trajanju od 142 dana.

VLAŽNOST VAZDUHA

Prosječna relativna vlažnost vazduha iznosi $65,6\%$, sa max od $77,2\%$ u novembru i min od $49,4\%$ u julu. Tokom vegetacionog perioda, prosječna relativna vlažnost vazduha je $56,7\%$.

OSUNČANJE, OBLAČNOST I PADAVINE

Srednja godišnja suma osunčanja iznosi 2.456 časova. Najsunčaniji mjesec je jul sa 344,1, a najkraće osunčanje ima decembar sa 93,0 časova. U vegetacionom periodu osunčanje traje 1.658 časova.

Godišnji tok oblačnosti ima prosječnu vrijednost od 5,2 desetina pokrivenosti neba. Najveća oblačnost je u novembru 7,0, a najmanja u avgustu 2,8. Prosječna vrijednost oblačnosti u vegetacionom periodu je 4,3.

Srednji prosjek padavina iznosi 1.692 mm godišnje, sa maksimumom od 248,4 mm, u decembru i minimumom od 42,0 mm, u julu. Padavinski režim oslikava neravnomjernost raspodjele po mjesecima, uz razvijanje ljetnjih lokalnih depresija sa nepogodama i pljuskovima. Vegetacioni period ima 499,1 mm padavina ili $20,6\%$ od srednje godišnje količine.

Period javljanja sniježnih padavina traje od novembra do marta, sa prosječnim trajanjem od 5,4 dana, a snijeg se rijetko zadržava duže od jednog dana.

POJAVE MAGLE, GRMLJAVINE I GRADA

Prosječna godišnja čestina pojave magle iznosi 9 dana, sa ekstremima od 1 do 16 dana. Period javljanja magle traje od oktobra do juna, sa najčešćom pojavom u decembru i januaru (po 2,6 dana).

Nepogode (grmljavine) javljaju se u toku godine prosječno 53,7 dana, sa maksimumom od 7,7 dana, u junu i minimumom od 1,9 dana, u januaru.

Pojava grada registruje se u svega 0,9 dana prosječno godišnje, sa zabilježenim maksimumom od 4 dana.

VJETROVI

Na području Podgorice od brojnih pravaca duvanja vjetra dva su uglavnom nosioci vremenskih prilika. To su sjever i jugo koji duvaju uglavnom u periodu septembar - april. Prosječan broj dana sa vjetrom je oko 60, što ima poseban uticaj na klimu Podgorice, utičući na subjektivni doživljaj temperature, čineći ga za par stepeni nižim. Jačina sjevernog vjetra se povećava, skoro proporcijalno, od krajnjeg sjevera ka krajnjem jugu. Južni vjetrovi su manje učestalosti i manje jačine i po pravilu donose padavine.

Najveću učestalost javljanja ima sjeverni vjetar a najmanju istočni.

Najveću srednju brzinu godišnje ima sjeveroistočni vjetar ($6,2$ m/sec), koji najveću vrijednost

bilježi tokom zime (prosječno 8,9 m/sec). Maksimalna brzina vjetra od 34,8 m/sec. (125,3 km/čas i pritisak od 75,7 kg/m²) zabilježena je kod sjevernog vjetra. Jaki vjetrovi su najčešći u zimskom periodu sa prosječno 20,8 dana, a najrjeđi ljeti sa 10,8 dana. Tokom vegetacionog perioda jaki vjetrovi se javljaju prosječno 22,1 dan.

FLORA I FAUNA

Konkretna istraživanja florističkog sastava kao i raznolikosti faune nisu rađena za uže kao ni za šire područje zahvata plana, samim tim ne postoje detaljni stručni i naučni podaci, kao ni podaci o prisustvu zaštićenih vrsta i njihovim staništima.

PLANIRANO STANJE:

Urbanistička parcela UP C388, zona C, formirana je od kat.parcele 3668/17 KO Doljani. Precizne koordinate granice urbanističke parcele su date u grafičkom prilogu ovih uslova.

Površina urbanističke parcele UP C388, zona C, iznosi 363 m².

Na urb.parceli UP C388, zona C, planirana je namjena "SMG", odnosno "stanovanje malih gustina".

Građevinska linija za nove objekte je linija do koje je dozvoljena gradnja i unutar koje se objekat razvija i oblikuje. Definisana je u odnosu na osovину saobraćajnice, što omogućava očitavanje neophodnih elemenata za prenošenje na teren. Tekstualno je dato pojašnjenje koje se odnosi na udaljenost od susjeda dok je linija prema saobraćajnici obavezujuća.

Građevinska linija prikazana na grafičkim prilozima koja prelazi postojeće objekte se odnosi na novu gradnju na urbanističkim parcelama, i ista ne ruši postojeće objekte. Nadgradnju i dogradnju objekta, vezati za postojeći objekat po planskim parametrima.

Građevinska linija podzemne etaže može biti do min. 1,00m do susjedne parcele.

Građevinska linija dogradnje prema susjednim parcelama je na min. 2,0m ili na manjem odstojanju uz prethodnu saglasnost susjeda.

Regulaciona linija je linija koja dijeli javnu površinu od površina namjenjenih za druge namjene.

Urbanistički parametri se računaju u skladu sa Pravilnikom o bližem sadržaju i formi planskog dokumenta, kriterijumima namjene površina, elementima urbanističke regulacije i jedinstvenim grafičkim simbolima, Ministarstva uređenja prostora i zaštite životne sredine (Sl.list CG br.24/10 i 33/14) kao i Pravilnikom o načinu obračuna površine i zapremine objekata (Sl. list CG br. 47/13) i Crnogorskim standardom MEST EN 15221-6.

Sastavni dio urbanističko tehničkih uslova su i izvodi iz grafičkih priloga Plana.

USLOVI PARCELACIJE, REGULACIJE, NIVELACIJE I MAKSIMALNI KAPACITETI

Opšte smjernice za planiranu namjenu su:

- Maksimalna indeks zauzetosti je 0.3
- Maksimalni indeks izgradjenosti je 0.9
- Maksimalna BRGP objekata za stanovanje je 500 m² sa najviše 4 stambene jedinice.
- Maksimalna spratnost objekata je P+2.

Krovove raditi kose, dvovodne ili viševodne ,a daje se mogućnost projektovanja ravnog krova. Projektovanje mansardnog krova nije dozvoljena.

Parkiranje obezbijediti u okviru objekta ili na otvorenom parking prostoru u okviru parcele.

Ogradu postaviti po granici urbanističke parcele.

UTU za konkretnu urb.parcelu:

U zoni DUP-a, po planiranim intervencijama predviđena je izgradnja objekata uz ispunjavanje propisanih uslova.

- Maksimalna BRGP objekta data je u tabeli.
- Maksimalna spratnost objekta data je u tabeli.
- Dozvoljava se izgradnja više podzemnih etaža.
- Građevinska linija prikazana u grafičkom prilogu, označena sa GL1, takođe predstavlja i građevinsku liniju GL2 i data je grafički i koordinatama karakterističnih tačaka.
- Građevinska linija podzemne etaže može biti do min. 1,00m od susjedne parcele.
- Građevinska linija prema susjednim parcelama je na min. 2,0m ili na manjem odstojanju uz prethodnu saglasnost susjeda.
- Kota prizemlja, ukoliko se koristi za poslovanje dozvoljena je do 0.20 m iznad kote konačno uređenog i nivelisanog terena oko objekta.
- Najveća visina etaže mjerena između gornjih kota međuetaznih konstrukcija iznosi:
 - Za garaže i tehničke prostorije do 3,00m; Za stambene etaže do 3,50m;
- Površina podrumске i suterenske etaže ne ulazi u obračun BRGP u slučaju kada je namjena garažiranje, servisni prostori neophodni za funkcionisanje podzemne garaže i tehnički sistemi objekta.
- Namjena objekta je za stanovanje sa mogućnošću korišćenja prizemlja i suterena za poslovanje.
- Gradnju do maksimalne spratnosti moguće je izvoditi fazno, što treba podržati adekvatnom tehničom dokumentacijom. Svaka faza mora predstavljati arhitektonsku cjelinu.
- Ukoliko je krov podzemne garaže ozelenjen i parterno uređen njen gabarit ne ulazi u proračun procenta zauzetosti parcele, već se smatra uređenom zelenom površinom.

Formiranje otvora na objektu prema susjednim parcelama moguće je pod uslovom da je udaljenost objekta od granice parcele minimum **2,0** m. Izuzetno je moguće formiranje otvora na objektu u slučaju manjeg odstojanja od granice parcele uz prethodnu saglasnost susjeda i u slučajevima kada je granica urbanističke parcele uz pješačku stazu.

Daje se mogućnost izgradnje garaže ili pomoćnog objekta na parceli, maksimalne spratnosti P i površine do 30 m², uz uslov da se ispoštuju planski parametri (odstojanje od susjeda, indeks zauzetosti i indeks izgrađenosti).

Krovove raditi kose, dvovodne ili viševodne a daje se mogućnost projektovanja ravnog krova. Projektovanje mansardnog krova nije dozvoljena.

Ograda se može podizati prema ulici i na granicama prema susjednim urbanističkim parcelama najveće visine do 1.5 m, s time da kameno ili betonsko podnožje ulične ograde ne može biti visočije od 0.60m.

Ogradu je moguće izvesti od kamenih i betonskih podzida i /ili kao zeleni - visoki drvoredi uz ulično i šetalište uz potoke.

Nije dozvoljeno postavljati betonske ogradne „barokne“ stubiće – „balustrade“ i montažne ograde od armiranog (*prefabrikovanog*) betona.

Nije dozvoljena izgradnja baraka, brvnara, drvenih planinskih kuća i sličnih objekata koji

tipološki ne pripadaju ambijentu .

Zelenilo uz saobraćajnicu i uz šetalište potoka postaviti na min. 1m od regulacione linije (mjereno sa unutrašnje strane regulacione linije)

Teren oko građevine, potporne zidove, terase i sl. treba izvesti na način da se ne narušava izgled naselja, te da se ne promijeni prirodno oticanje vode na štetu susjednog zemljišta, odnosno susjednih građevina.

Parkiranje obezbijediti u okviru objekta ili na otvorenom parking prostoru u okviru parcele.

OBLIKOVANJE I MATERIJALIZACIJA

Rješavanjem zahtjeva korisnika za gradnjom novih ili intervencijama na postojećim objektima, uz striktnu kontrolu tehničke dokumentacije i realizacije, doprinijeće se unapređenju arhitektonskih i likovnih vrijednosti samih objekata, a samim tim i ukupne slike naselja i grada.

Arhitektonske volumene objekata potrebno je pažljivo projektovati sa ciljem dobijanja homogene slike naselja i grada.

Visine objekata su date na grafičkim priložima kao spratnost objekata uz pretpostavljen disciplinovan odnos korisnika, naročito kod novoplanirane gradnje, vodeći računa o susjednim objektima i opštoj slici naselja i grada.

Fasade objekata kao i krovne pokrivače predvidjeti od kvalitetnog i trajnog materijala i kvalitetno ugraditi.

Za sve stambene i poslovne objekte se planiraju krovovi po izboru projektanta, a u skladu sa postojećom arhitekturom i kulturnim nasljeđem.

Enterijeri poslovnih prostora moraju biti u odgovarajućem odnosu sa objektom u kome se nalaze.

Urbana oprema mora biti projektovana, birana i koordinirana u okviru pretežne namjene datog prostora.

Ozelenjavanje vršiti autohtonim vrstama u skladu sa preporukama u prilogu pejzažne arhitekture. Postojeće zelenilo maksimalno sačuvati i oplemeniti.

Rasvjetu prostora kolskih i pješačkih komunikacija treba izvesti pažljivo odabranim rasvjetnim tijelima, sa dovoljnim osvjetljajem za potrebe normalne funkcije prostora.

Svi priključci telefonske i električne mreže će se raditi podzemno.

Sve priključke raditi prema UTU iz plana i uslovima priključenja dobijenim od nadležnih Javnih preduzeća.

Svi objekti moraju biti izgrađeni prema važećim propisima za građenje u seizmičkim područjima.

SMJERNICE ZA POVEĆANJE ENERGETSKE EFIKASNOSTI, RACIONALNU POTROŠNJU ENERGIJE I KORIŠĆENJE OBNOVLJIVIH IZVORA ENERGIJE

U cilju racionalizacije potrošnje energije i sve izraženijih zahtjeva za zaštitom čovjekove okoline predlažu se dvije osnovne mjere: štednja i korišćenje alternativnih izvora energije.

Osnovna mjera štednje je poboljšanje toplotne izolacije prostorija, koja ne dozvoljava pregrijavanje dok u zimskom zadržava toplotu. Osim odgovarajuće termoizolacije potrebno je voditi računa o adekvatnoj veličini otvora vodeći računa o mikroklimatskim uslovima ovog

podneblja.

Energetske potrebe u ovom području mogu se podmiriti iz nekonvencijalnih primarnih izvora, kao što su energija vode i energija direktnog sunčevog zračenja. Treba težiti da se primjenjuju one energetske transformacije gdje nema izgaranja ni proizvodnje ugljendioksida.

PREPORUKE ZA SMANJENJE UTICAJA I ZAŠTITU OD ZEMLJOTRESA, KAO I DRUGE USLOVE ZA ZAŠTITU OD ELEMENTARNIH NEPOGODA I TEHNIČKO TEHNOLOŠKIH I DRUGIH NESREĆA

Obavezno je poštovanje svih zakonskih propisa, pravilnika, standarda i normativa i predviđenih za aseizmičko projektovanje i građenje objekata. Aktivnosti od interesa za odbranu sprovoditi na osnovu Zakona o odbrani ("Službeni list RCG" 47/2007) i podzakonskih akata koja prizlaze iz ovog zakona.

SMJERNICE ZA ZAŠTITU OD ELEMENTARNIH I DRUGIH NEPOGODA

U cilju zaštite, otkrivanja i sprječavanja opasnosti od prirodnih nepogoda, požara, tehničkotehnoških nesreća, hemijskih, bioloških, nuklearnih i radioloških kontaminacija, posljedica ratnog razaranja i terorizma, epidemija, epizootija, epifitotija i drugih nesreća, kao i spašavanja građana i materijalnih dobara ugroženih njihovim djelovanjem postupati u skladu sa Zakonom o zaštiti i spašavanju ("Službeni list RCG" 13/2007) i podzakonskim aktima koja proizlaze iz ovog zakona.

SMJERNICE ZA ZAŠTITU OD POŽARA

Fizička struktura ima jasno određene cjeline sa slobodnim međuprostorima i prostorima radnih manipulacija i zelenila, što obezbjeđuje osnovni nivo zaštite od prenošenju požara u kompleksu. Sve lokacije imaju dobre saobraćajne prilaze, kao i prilaz svakom pojedinačnom objektu što obezbjeđuje laku intervenciju u slučaju požara i njegovu lokalizaciju. Projektom infrastrukture i nivoom tehničke opremljenosti prostora (PP uređaji) upotpuniće se sistem i mjere protivopžarne zaštite.

USLOVI I MJERE ZAŠTITE ŽIVOTNE SREDINE

Zaštita životne sredine u Podgorici zauzima značajno mjesto u planiranju gradskih prostornih cjelina.

Mjere zaštite odnose se na: zemljište, vodu, vazduh, floru, faunu, ekosistem i posebno zaštitne objekte prirode.

Zaštita zemlje

Odrediti lokaciju za organizovano odlaganje komunalnog otpada u okviru svakog kompleksa ili urbanističke parcele

Odrediti posebno mjesto za propisani način eventualnog odlaganja tečnog otpada.

Zaštita voda

Podzemnu izdan potrebno je štititi u duhu pozitivnih važećih zakonskih propisa.

Podzemne garaže prije ispusta svojih otpadnih voda u gradski kanalizacioni sistem, treba da vrše predtretman svojih otpadnih voda do tog stepena da ne predstavljaju smetnju rada uređaja za prečišćavanje gradskih otpadnih voda.

Zaštita vazduha

Pri izgradnji novih objekata dosljedno sprovoditi Zakon o zaštiti vazduha, naročito odredbe o graničnim vrijednostima zagađenosti vazduha.

Zaštita flore i faune

Zaštita flore i faune može se uspješno vršiti samo u okviru zaštite jedinstvenih ekosistema i zaštite prirode uopšte. Zato je racionalno gazdovanje prirodnim bogastvima, očuvanje ravnoteže u biotopima, spriječavanje zagađivanja, izdvajanje najznačajnijih objekata prirode i stavljanje istih pod zaštitu jedini pravi put za zaštitu flore i faune jednog područja. Predlozi i mjere za zaštitu pojedinih elemenata životne sredine obezbjeđiti zakonskim mjerama i propisima.

- Podgorički region je područje sa relativno neprijatnim klimatskim uslovima (visoke temperature, vlažnost vazduha, vjetrovi, padavine).
- Kontakt zone bogate su vegetacijom koja je značajan činilac zdravih uslova životne sredine.
- Otvorenost Podgorice prema jugu sve do mora (preko Skadarskog jezera i rijeke Bojane izložena je uticajima blage mediteranske klime i povremenim vjetrovima u ljetnjem periodu).
- Izloženi problemi zaštite životne sredine na obrađivanom prostoru rješavani su u procesu funkcionalno-prostorne i programske postavke i daju dobre uslove za stvaranje zdravih uslova u funkcionisanju zone.
- Kod planiranja infrastrukture prihvaćeno je rješenje koje obezbjeđuje funkcionalnost pojedinih cjelina. To se odnosi na obezbjeđenje vode, napajanje energijom, rješavanje atmosferske i fekalne kanalizacije i drugo.

USLOVI ZA PEJZAŽNO OBLIKOVANJE

Prije izrade idejnog projekata uraditi pejzaznu taksaciju postojećeg zelenila sa elaboratom zaštite zelenila prilikom daljih građevinskih intervencija na parceli, kojom bi se vrednovali sastavni predioni elementi i dale preciznije smjernice i preporuke za revitalizaciju ovih površina, kako ne bi gradnjom objekata došlo do narušavanja vizura pejzaža i degradacije postojećeg zelenila. Pejzažnu taksaciju raditi po metodologiji definisanoj u poglavlju Zaštita identiteta i karaktera predjela – pejzažna taksacija u Priručniku o načinu izrade plana predjela, Ministarstvo održivog razvoja i turizma, Crne Gore.

Zelenilo individualnih stambenih objekata (ZO)

Svojim postojanjem doprinose stvaranju povoljnih mikroklimatskih uslova sredine. Zelena površina neposredno uz i oko kuća za stanovanje u kompozicionom smislu predstavlja jednu cjelinu. Predviđeni su od voćaka i dekorativnih vrsta što će kompoziciono proizaći iz arhitekture i želje samih vlasnika. Granica parcela može biti naglašena živom ogradom ili odgovarajućom ogradom.

Uređenje slobodnih površina oko objekta zavisi od orijentacije kuće i njenog položaja na parceli. Ako objekat ima prednje i zadnje dvorište, onda prednji dio orijentisan ka ulici treba da prate elementi popločanja, nadkrivena pergola i cvijetne površine. U zadnjem dvorištu se mogu formirati voćnaci, povrtnjaci i sl.

U zonama sa kućama za individualno stanovanje, prostor između regulacione i građevinske linije treba da bude slobodan i ozelenjen. Za ograđivanje se preporučuje živa ograda, naročito u ulicama koje zbog širine nemaju drvored.

Tamo gdje su objekti postavljeni na regulacionu liniju, na zelenim površinama ispred objekta, na prostoru prema ulici, mogu se saditi vrste iz kategorije niskog ili srednjevisokog drveća. Na lokacijama gdje su objekti uglavnom proizvoljno povučeni od ulične linije, dobro organizovanim zelenim površinama sa živim ogradama, ulicama se može dati nov, karakterističan izgled. Ulice mogu da bude prepoznatljive i po određenoj vrsti drveća, šiblja, puzavica ili cvetnica.

Osnovna pravila za uređenje okucnice:

Pristup do ulaza u kucu je najatraktivniji, pa mu je potrebno posvetiti posebnu pažnju (kolski

prilaz, parking i rasvjeta).

Prostor za boravak smjestiti u južni, jugoistočni ili jugozapadni dio vrta i neposredno ga povezati sa kuhinjom, kako bi se mogao koristiti kao prostor za ručavanje.

Prostor za odmor obično se smješta dalje od objekta, tamo gdje se može smjestiti paviljon, pergola i sl. Ovdje su dobrodošli detalji, kao bazen, fontana, česma i sl.

Koristan vrt (povrtnjak i voćnjak) trebalo bi smjestiti u najudaljeniji dio vrta.

Staze u vrtu su važan elemenat. Oblikom ih treba prilagoditi kompoziciji drveća i žbunja. One moraju lako voditi u razne djelove vrta. Kod manjih vrtova postaviti ih uz ivicu parcele, kako bi površina djelovala sto kompaktnije.

- Prije izrade idejnog/glavnog projekata uraditi pejzaznu taksaciju postojećeg zelenila sa elaboratom zaštite zelenila prilikom daljih građevinskih intervencija na parceli, kojom bi se vrednovali sastavni predioni elementi i dale preciznije smjernice i preporuke za revitalizaciju ovih površina, kako ne bi gradnjom objekata došlo do narušavanja vizura pejzaža i degradacije postojećeg zelenila. Pejzaznu taksaciju raditi po metodologiji definisanoj u poglavlju Zaštita identiteta i karaktera predjela – pejzažna taksacija u Priručniku o načinu izrade plana predjela, Ministarstvo održivog razvoja i turizma, Crne Gore.
- Step en ozelenjenosti je minimum **40%** u okviru ove namjene na nivou lokacije ili urbanističke parcele.
- Na parcelama **sa postojećim objektima** koji ne ispunjavaju zahtjeve ovog plana **step en ozelenjenosti je 30%** na nivou urbanističke parcele osim kada se planira rušenje objekta, preuzima se procenat od **40% za novoplanirane objekte**
- Osnovna pravila uređenja okućnice su da kuća bude u 1/3 placa, bliže ulici., samim tim dobijamo predvrt koji ima estetsku ulogu i sadrži kolski prilaz, parking, rasvjetu i sl.
- U samu kuću sa suprotne strane se predlaže prostor za boravak koji praktično predstavlja produžetak dnevnog boravka ili kuhinje, kako bi se mogao koristiti za ručavanje.
- Prostor za odmor se smješta dalje od objekta, tu se može smjestiti paviljon, pergola i sl., sa detaljima kao što su česma, bazenčić i sl.
- Ekonomski dio vrta (povrtnjak i voćnjak) trebalo bi smjestiti u najudaljeniji dio vrta.
- **Zbog nemogućnosti planiranja linearne sadnje u okviru trotoara neophodno je planirati drvored ivicom parcele orijentisane ka saobraćajnici.**
- Staze u vrtu su važan elemenat i one vode u razne djelove vrta. Kod manjih vrtova postaviti ih uz ivicu parcele, kako bi centralna površina ostala kompaktna.
- Građevinski materijal koji se koristi u okviru uređenja vrta treba da bude prirodan: drvo, kamen, lomljeni kamen, šljunak i sl.
- Potrebno je napraviti adekvatan izbor vrsta i voditi računa o svim kompozicionim elementima. Predložene vrste su dekorativne kako zbog boje i oblika cvjetova i plodova tako i zbog oblika krošnje drveća. Kombinacijom lišćarskih, zimzelenih i četinarskih vrsta drveća dobija se pozitivan efekat zelenila u svim godišnjim dobima.
- Travnjaci su predviđeni na svim slobodnim površinama, a posebnu pažnju treba posvetiti odabiru travne smješe, a kasnije njihovom održavanju.
- Ukoliko se u okviru stanovanja planira i poslovanje zelene površine treba da zadovolje kako funkciju namijenjenu poslovanju tako i stanovnicima ovih objekata.
- Prilikom projektovanja površina u dijelu gdje se nalazi poslovanje voditi računa o preglednosti terena iz objekta i predvidjeti sadnju patuljastog žbunja u kombinaciji sa cvjetnicama..
- Naročito je važan izgled zelene površine oko ulaza u objekat i prilaznih površina. Na tim površinama predvidjeti visoko dekorativne reprezentativne vrste. Ozelenjavanje se sprovodi primjenom autohtonih i odgovarajućih alohtonih vrsta, sa posebnom pažnjom na

uređenje prilaza, isticanje reklamnih i informacionih tabli, uz ostale elemente kao što su klupe, korpe za otpatke i adekvatno osvetljenje.

- Potrebno je napraviti adekvatan izbor vrsta i voditi računa o svim kompozicionim elementima. Predložene vrste moraju biti dekorativne kako zbog boje i oblika cvjetova i plodova tako i zbog oblika krošnje drveća. Kombinacijom lišćarskih, zimzelenih i četinarskih vrsta drveća dobija se pozitivan efekat zelenila u svim godišnjim dobima, koristiti visokokvalitetne trave, jednogodisnje cvijeće, perene, dekorativne zbusne vrste.
- Kod ove kategorije zelenila optimalna visina i obim za projektovanje sadnog materijala je minimalna visina sadnica 2.5-3 m, a obim stabla na visini od 1m minimalno 10-15cm.
- Gdje nema mjesta za sadnju drveća i žbunja planirati **vertikalno i krovno zelenilo**, kao i sadnju u žardinjerama radi povećanja nivoa ozelenjenosti i što potpunijeg estetskog doživljaja prostora. Vertikalno ozelenjavanje sprovedi ozelenjavanjem fasada kuća, terasa, potpornih zidova, u vidu zelenih portala na ulazima u objekat i primjenom pergola.
- Prednost vertikalnog zelenila je u tome što razni oblici i vrste puzavih biljaka stvaraju razgranatu vegetacionu površinu koja djeluje svojim mikroklimatskim i sanitarno higijenskim pokazateljima.
- na objektima sa ravnim krovom poželjno je planirati krovno ozelenjavanje uz neophodnu pripremu izolacione podloge specifične za ovaj vid ozelenjavanja.

Predlog sadnog materijala:

Listopadno drveće

Celtis australis, Cercis siliquastrum, Quercus cerris, Quercus farnetto, Tilia sp., Acer pseudoplatanus, Morus alba f. pendula, Brsonetia papirifera, Prunus cerasifera, Fraxinus sp., Catalpa bignonioides, Platanus orientalis, Magnolia sp., Eleagnus angustifolia, Siringa vulgaris, Lagerstroemia indica

Zimzeleno drveće

Quercus ilex, Ligustrum japonica, Laurus nobilis, Cinammomum camphora, Nerium oleander,

Četinarsko drveće

Cedrus sp., Pinus nigra, Pinus pinea, Pinus halepensis, Cupressus sp., Thuja orientalis, Picea pungens,

Listopadno žbunje

Spirea vanhuteii, Chanomeles japonica, Berberis thunbergii, Philadelphus coronaria, Jasminum nudiflorum, Hibiskus siriacus, Forsythia sp.

Zimzeleno žbunje

Prunus laurocerasus, Pittosporum tobira, Nerium oleander, Arbutus unedo, Myrtus comunis, Piracantha coccinea, Arbutus unedo, Teucrium fruticans, Polygala myrtifolia, Grevillea juniperina i dr.

Četinarsko žbunje

Juniperus chinensis 'Pfitzeriana Glauca', Juniperus chinensis 'Pfitzeriana Aurea', Thuja sp.

Perene

Lavandula officinalis, Rosmarinus officinalis, Santolina viridis, Cineraria maritima i dr.

U okviru pejzažnih rješenja vrta neizostavne su različite sezonske i perenske vrste cvijeća koje u kombinaciji sa kvalitetnim i njegovanim travnjakom upotpunjavaju kompletnu sliku uređenih zelenih površina.

Nabrojane vrste služe samo kao predlog za pojedinačni izbor prilikom izrade projekta pejzažne arhitekture.

USLOVI I MJERE ZAŠTITE NEPOKRETNIH KULTURNIH DOBARA I NJIHOVE ZAŠTIĆENE OKOLINE

Ukoliko se prilikom izvođenja građevinskih i zemljanih radova bilo koje vrste na području zahvata naiđe na nalazište ili nalaze arheološkog značenja, prema članu 87 i članu 88. Zakona o zaštiti kulturnih dobara (Sl. List RCG, br. 49/10, 40/11) pravno ili fizičko lice koje neposredno izvodi radove, dužno je prekinuti radove i o nalazu bez odgađanja obavijestiti Ministarstvo kulture i Upravu za zaštitu kulturnih dobara radi utvrđivanja daljeg postupka.

USLOVI ZA LICA SMANJENE POKRETLJIVOSTI I LICA SA INVALIDITETOM

Kretanje lica sa posebnim potrebama omogućiti projektovanjem oborenih ivičnjaka na mjestu pješačkih prelaza, kao i povezivanjem rampom denivelisanih prostora, obezbjeđenjem dovoljne širine, bezbjednih nagiba i odgovarajućom obradom površina.

Potrebno je omogućiti pristup lica sa posebnim potrebama u sve objekte koji svojom funkcijom podrazumjevaju prisustvo građana koji nisu zaposleni u radnim organizacijama. Kroz objekte u kojima je omogućen rad licima sa posebnim potrebama neophodno je obezbjeđiti nesmetano kretanje kolica, pristup u odgovarajuće dimenzionisane liftove i sanitarne prostorije.

Rampa za savladavanje visinske razlike do 120cm, u unutrašnjem ili spoljašnjem prostoru može imati dopušteni nagib do 1:20(5%), a izuzetno, za visinsku razliku do 76cm, dopušteni nagib smije biti do 1:12(8,3%).

USLOVI ZA POSTAVLJANJE I GRADNJU POMOĆNIH OBJEKATA

Daje se mogućnost izgradnje garaže ili pomoćnog objekta na parceli, maksimalne spratnosti P i površine do 30 m², uz uslov da se ispoštuju planski parametri (odstojanje od susjeda, indeks zauzetosti i indeks izgrađenosti).

MOGUĆNOST FAZNOG GRAĐENJA OBJEKTA

Planskim dokumentom se navodi, u poglavlju koje razmatra faze realizacije, da pojedinačni investitori mogu, saglasno uslovima i u zavisnosti od mogućnosti, da se ponašaju po pravilima ovoga Plana. Ukoliko se Investitor odluči za faznu realizaciju po konstruktivnim i funkcionalnim cjelinama, što znači da svaka faza mora predstavljati arhitektonsku cjelinu, obavezno je kroz izradu Idejnog rješenja za objekat u cjelini jasno naznačiti faze realizacije.

USLOVI PRIKLJUČENJA NA INFRASTRUKTURU

USLOVI PRIKLJUČENJA NA ELEKTROENERGETSKU INFRASTRUKTURU

Mjesto i način priključenja objekta na elektroenergetsku mrežu odrediće nakon izrade projektne dokumentacije stručne službe CEDIS-a.

USLOVI PRIKLJUČENJA NA VODOVODNU I KANALIZACIONU INFRASTRUKTURU

Hidrotehničke instalacije projektovati i izvesti u skladu sa uslovima "Vodovod i kanalizacija" d.o.o., koji su sasavni dio ovih UTU.

USLOVI PRIKLJUČENJA NA SAOBRAĆAJNU INFRASTRUKTURU

Grafičkim dijelom Plana, preciznije grafičkim prilogom „Saobraćaj“, prikazan je pristup urbanističkoj parceli UP C388, zona C, preko obodnih saobraćajnica prikazanih u grafičkim prilogu uslova.

Parkiranje za stanovanje manjih gustina može biti riješeno kao površinsko na parceli ili smješteno u podzemnim etažama ili prizemlju planiranih objekata. Garaže u podzemnim etažama treba povezati sa pristupnom saobraćajnicom izlazno – ulaznim rampama max nagiba 12% (15%).

U zoni zahvata plana parkiranje, za novoplanirane objekte kao i za objekte koji se rekonstruišu u smislu povećanja horizontalnih i vertikalnih gabarita, treba rješavati u okviru sopstvene urbanističke parcele shodno sledećim normativima:

- Stanovanje (na 1000 m²) 12 parking mjesta;
- Poslovanje (na 1000 m² BRGP) 20 parking mjesta;
- Trgovina (na 1000 m²) 40 parking mjesta;

USLOVI PRIKLJUČENJA NA TELEKOMUNIKACIONU INFRASTRUKTURU

Shodno članu 26 stav 2 Zakona o elektronskim komunikacijama (Službeni list 50/08) investitor mora graditi pretplatničke komunikacione kablove, kablove za kablovsku distribuciju i zajednički antenski sistem.

TK mrežu projektovati odnosno izvesti prema: Pravilniku o tehničkim i drugim uslovima za projektovanje, izgradnju i korišćenje elektronske komunikacione mreže, elektronske komunikacione infrastrukture i povezane opreme u objektima (Sl.list CG broj 41/15).

URBANISTIČKI PARAMETRI	
Oznaka urbanističke parcele	UP C388, zona C, DUP „Murtovina 2“
Površina urbanističke parcele	363 m ²
Maksimalni indeks zauzetosti	0.30
Maksimalni indeks izgrađenosti	0.90
Maksimalna površina pod objektom	109 m ²
Maksimalna bruto građevinska površina objekta	326 m ²
Maksimalna spratnost objekta	P+2
Parametri za parkiranje/garažiranje vozila	Parkiranje se rješava u okviru urbanističke parcele shodno sledećim normativima: <ul style="list-style-type: none"> - Stanovanje (na 1000 m²) - 12 PM; - Poslovanje (na 1000 m²) - 20 PM; - Trgovina (na 1000 m²) - 40 PM;
Smjernice za oblikovanje i materijalizaciju	Fasade objekata kao i krovne pokrivače izraditi od kvalitetnog i trajnog materijala. Obrada prozorskih otvora i vrata u skladu sa arhitekturom i materijalizacijom objekta.
Uslovi za unapređenje energetske efikasnosti	Primjeniti visoki nivo toplotne izolacije kompletnog spoljnog omotača objekta i izbjegavati toplotne mostove. Iskristiti toplotne dobitke od sunca i zaštititi se od pretjeranog osunčanja. Koristiti energetske efikasne sisteme grijanja, hlađenja i ventilacije, i kombinovati ga sa obnovljivim izvorima energije. Osim odgovarajuće termoizolacije potrebno je voditi računa o adekvatnoj veličini otvora vodeći računa o mikroklimatskim uslovima ovog podneblja.

OSTALI USLOVI

Projekat uraditi u skladu sa izdatim urbanističko-tehničkim uslovima kod ovlašćenog privrednog društva koje je upisano u centralni registar Privrednog suda za obavljanje djelatnosti izrade tehničke dokumentacije, koje ispunjava uslove propisane Zakonom o uređenju prostora i izgradnji objekata (» Sl.List CG«, broj 64/17).

Projektnu dokumentaciju, i reviziju tehničke dokumentacije uraditi u skladu sa Zakonom o uređenju prostora i izgradnji objekata (» Sl.List CG«, broj 64/17) a u skladu sa Pravilnikom o načinu izrade i sadržini tehničke dokumentacije za građenje objekta (» Sl.List CG«, broj 44/18).

Prilozi:

- Izvodi iz grafičkih priloga DUP-a „Murtočina 2“
- Uslovi „Vodovod i kanalizacija“ d.o.o.
- List nepokretnosti 3266 KO Doljani
- Kopija plana za kat.p. kat.parcelu 3668/17 KO Doljani

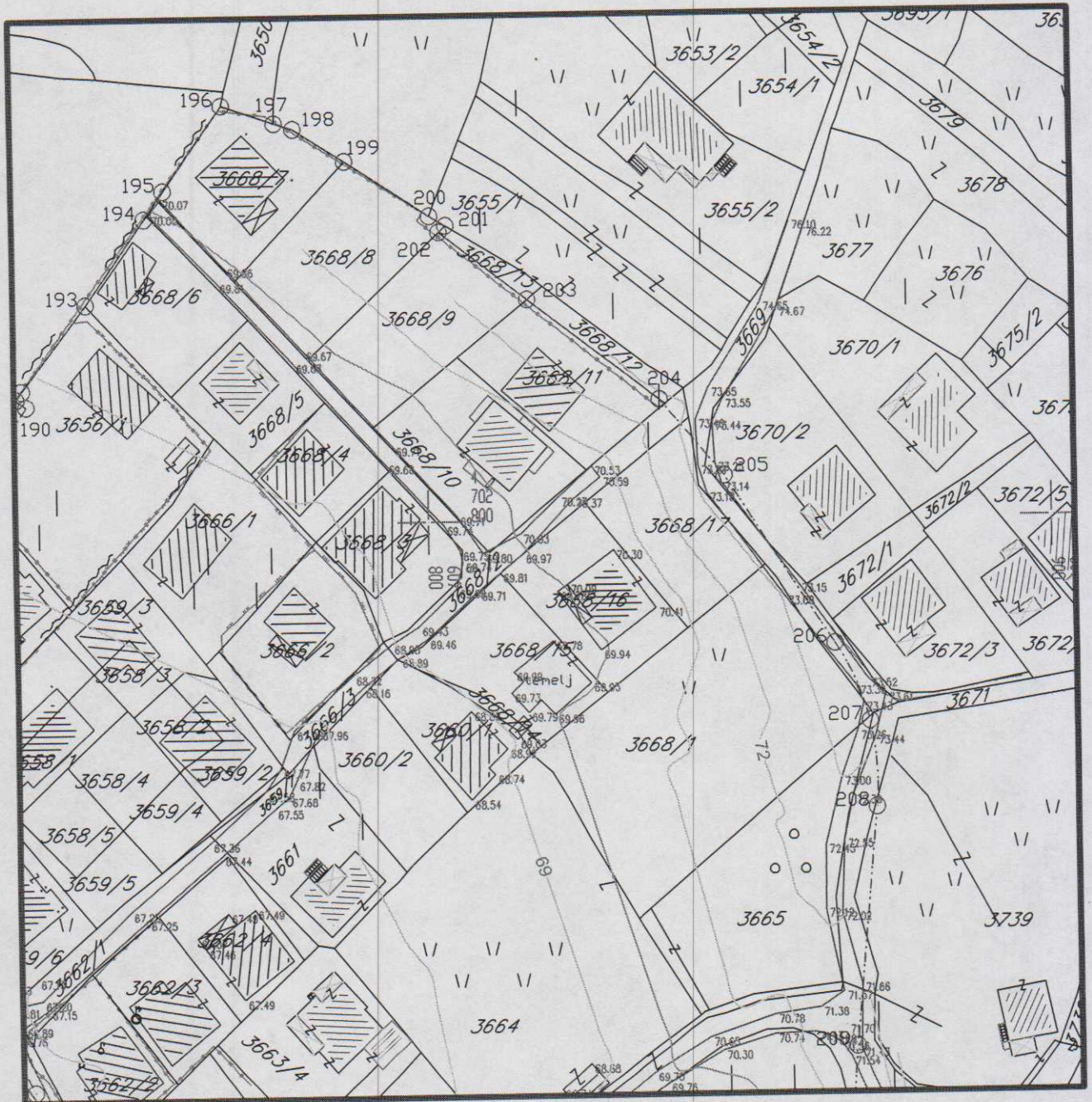
Dostavljeno:

- Podnosiocu zahtjeva
- a/a



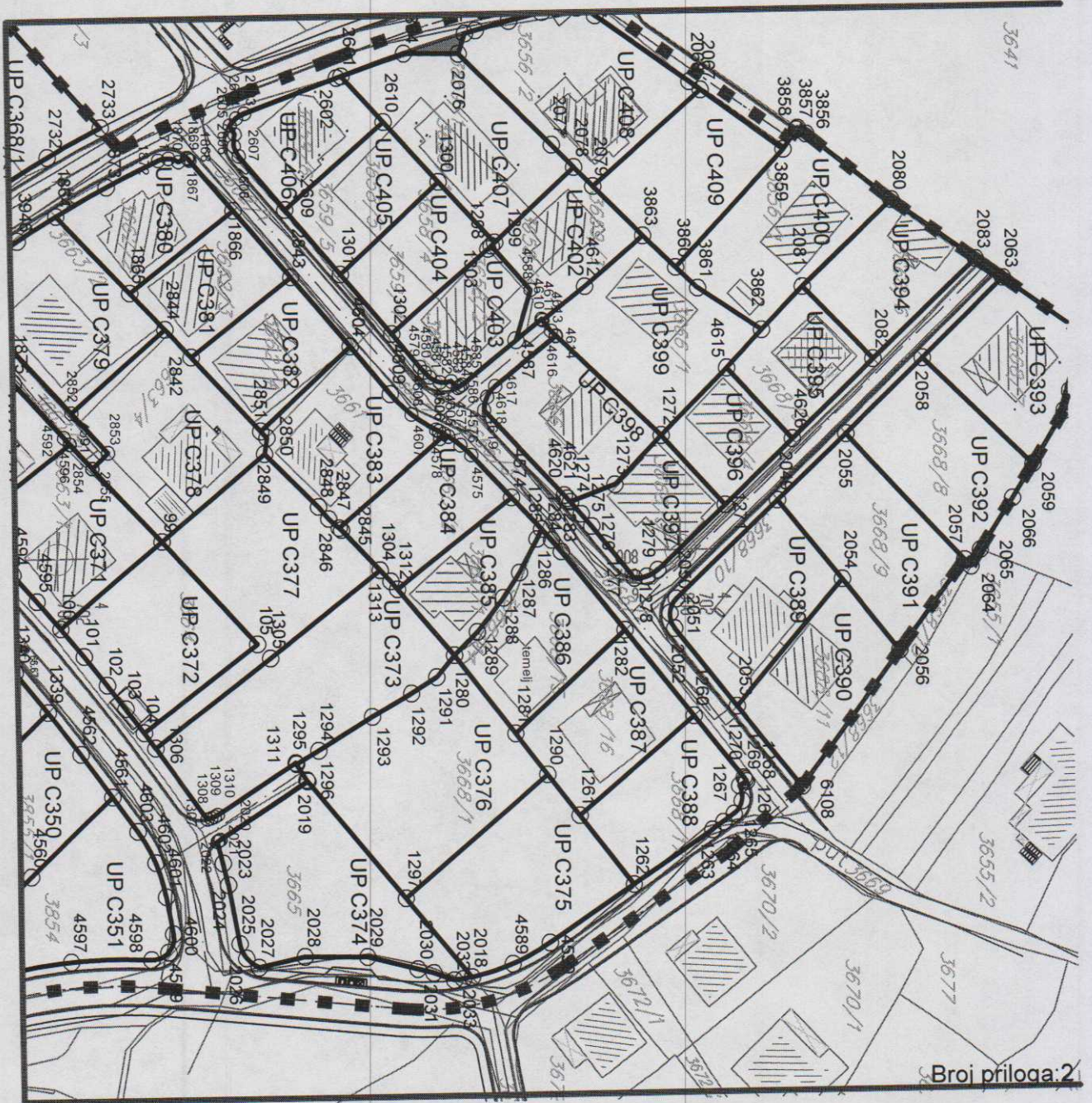
Crna Gora
Glavni Grad Podgorica
Sekretarijat za planiranje prostora i
održivi razvoj
Broj: 08-352/19-3860
Podgorica, 02.12.2019.godine

Detaljni urbanistički plan
"Murtovina 2" Podgorica
Urbanistička parcela br. C388




Broj priloga: 1

Naziv priloga:
Topografsko katastarska podloga



Broj priloga: 2

Naziv priloga:
Parcelacija I regulacija



Površina urbanističke parcele UP C388, zona C, iznosi 363 m².

Urbanistička parcela UP C388, zona C, formirana je od kat.parcele 3668/17 KO Doljani. Ostatak kat.parcele 3668/17 je planom predviđen za proširenje obodnih saobraćajnica.

Koordinate prelomnih tačaka granice UP:

1260	6607825.988	4702801.662
1270	6607835.84	4702809.545
1269	6607836.14	4702809.766
	radius 4,75 m	
1268	6607836.456	4702809.963
1267	6607837.125	4702808.79
	radius 3,4 m	
1266	6607839.508	4702809.163
	radius 3,4 m	
1265	6607841.539	4702807.862
1264	6607842.776	4702806.145
1263	6607843.964	4702804.394
1262	6607852.403	4702791.579
1261	6607841.35	4702783.03

Koordinate prelomnih tačaka građevinske linije:

278	6607827.863	4702799.32
277	6607836.753	4702806.433
276	6607839.046	4702806.194
275	6607841.459	4702802.744
1976	6607849.898	4702789.928

GRAFIČKI PRILOG – Koordinate prelomnih tačaka granice urbanističke parcele i
građ.linije

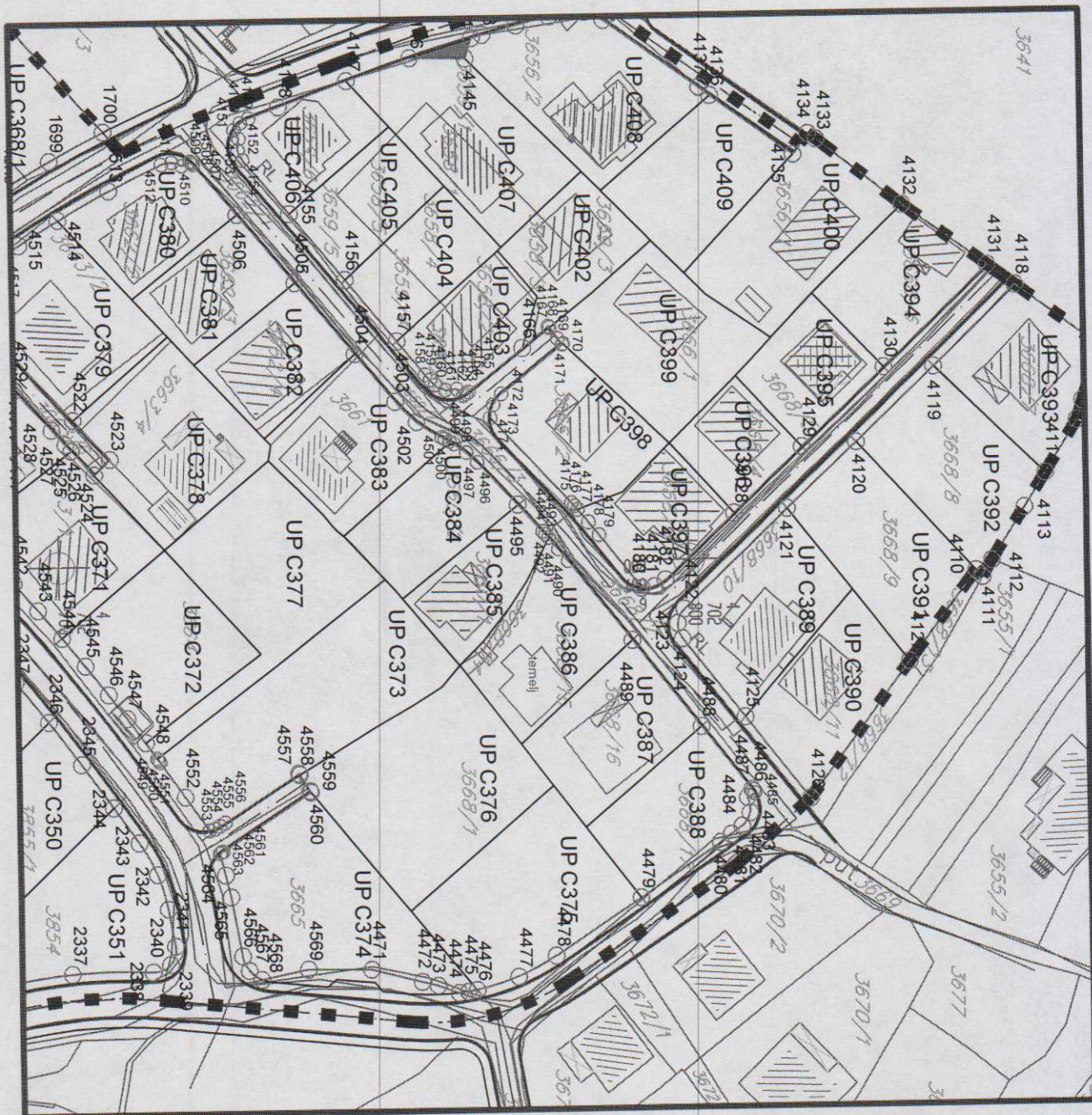
Izvod iz DUP-a „Murtočina 2“ u Podgorici
za urbanističku parcelu UP C388, zona C

2a

Crna Gora
Glavni Grad Podgorica
Sekretarijat za planiranje prostora i
održivi razvoj
Broj: 08-352/19-3860
Podgorica, 02.12.2019.godine

Detaljni urbanistički plan
"Murtočina 2" Podgorica

Urbanistička parcela br. C388



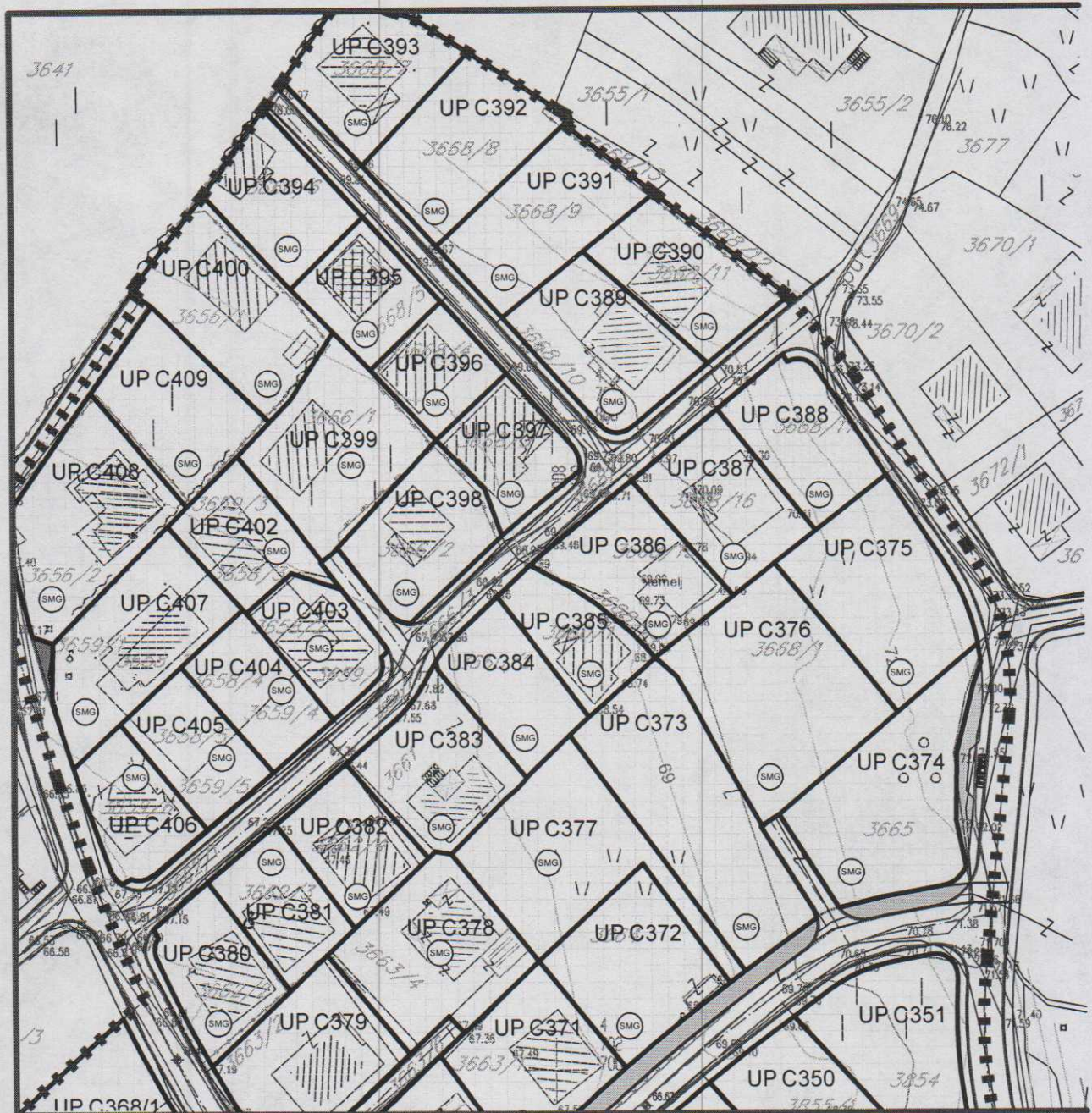
Broj priloga:3

Naziv priloga:
Parcelacija I regulacija
koordinate regulacionih linija

Crna Gora
Glavni Grad Podgorica
Sekretarijat za planiranje prostora i održivi razvoj
Broj: 08-352/19-3860
Podgorica, 02.12.2019.godine

Detaljni urbanistički plan
"Murtovina 2" Podgorica

Urbanistička parcela br. C388



SMG stanovanje male gustine

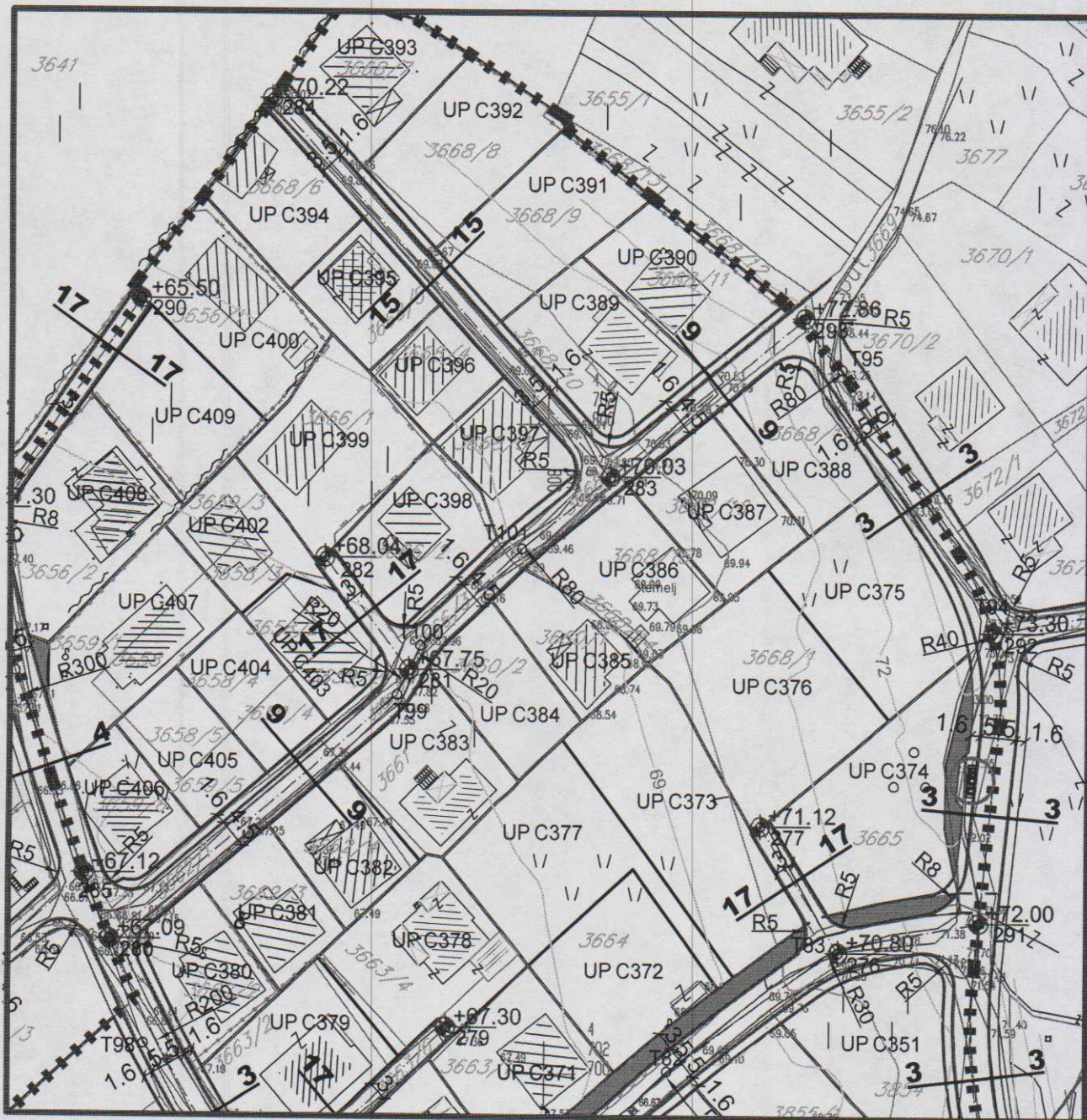
Broj priloga: 4

Naziv priloga:
Namjena površina

Crna Gora
Glavni Grad Podgorica
Sekretarijat za planiranje prostora i
održivi razvoj
Broj: 08-352/19-3860
Podgorica, 02.12.2019.godine

Detaljni urbanistički plan
"Murtovina 2" Podgorica

Urbanistička parcela br. C388



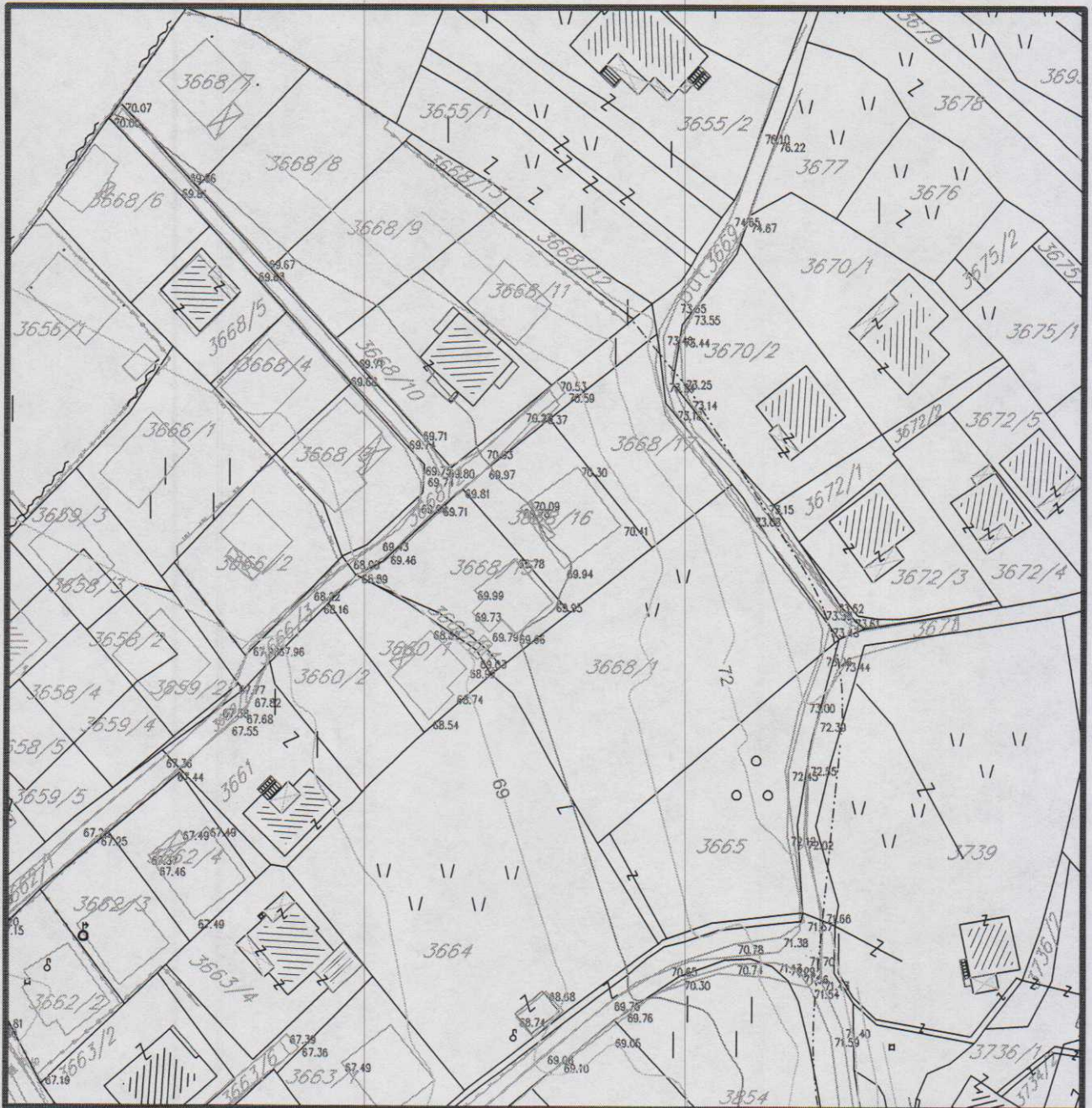
Broj priloga:5

Naziv priloga:
Saobraćaj

Crna Gora
Glavni Grad Podgorica
**Sekretarijat za planiranje prostora i
održivi razvoj**
Broj: 08-352/19-3860
Podgorica, 02.12.2019.godine

Detaljni urbanistički plan
"Murtovina 2" Podgorica

Urbanistička parcela br. C388



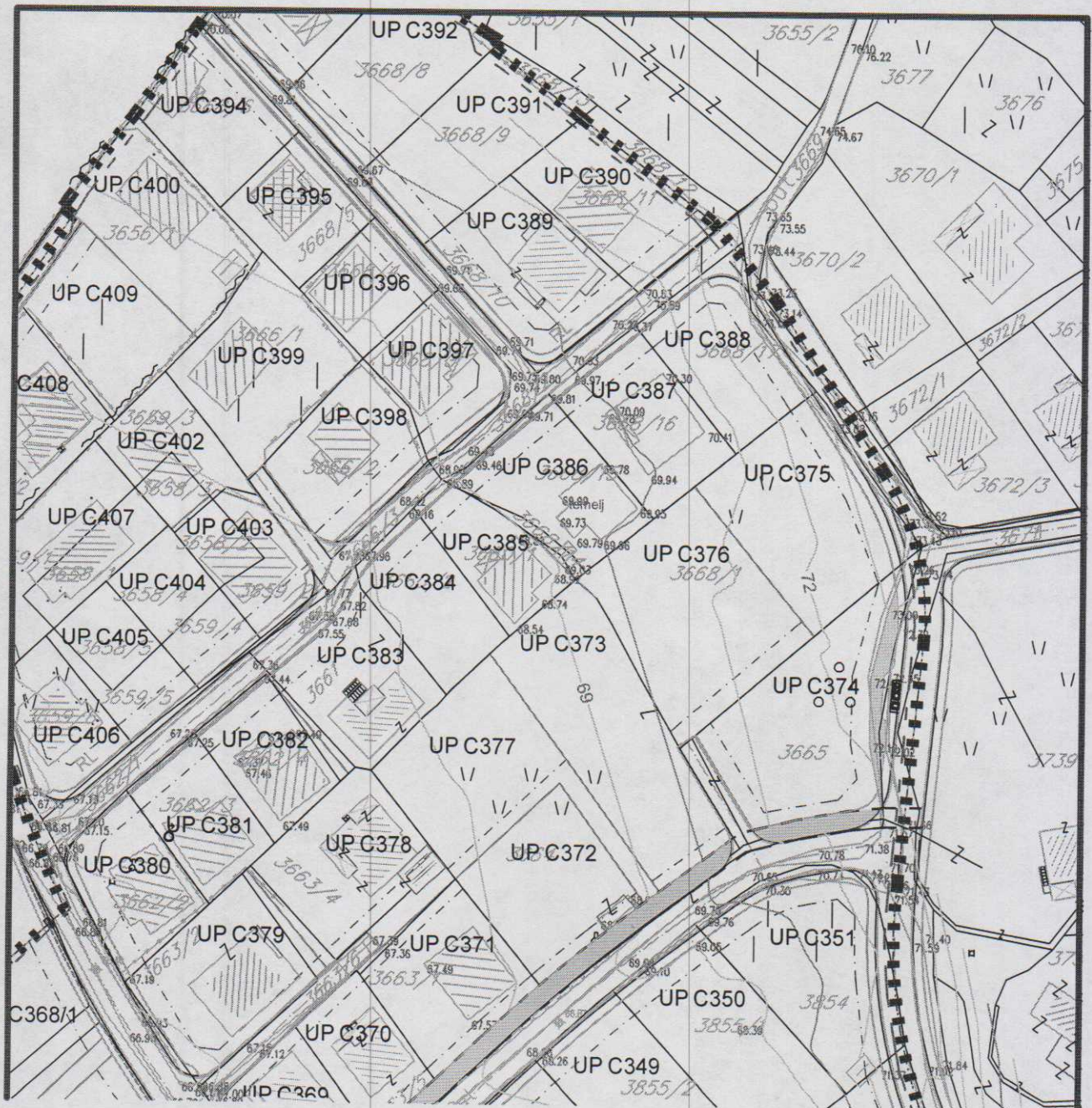
Broj priloga:6

Naziv priloga:
Elektroenergetika postojeće stanje

Crna Gora
Glavni Grad Podgorica
Sekretarijat za planiranje prostora i
održivi razvoj
Broj: 08-352/19-3860
Podgorica, 02.12.2019.godine

Detaljni urbanistički plan
"Murtovina 2" Podgorica

Urbanistička parcela br. C388



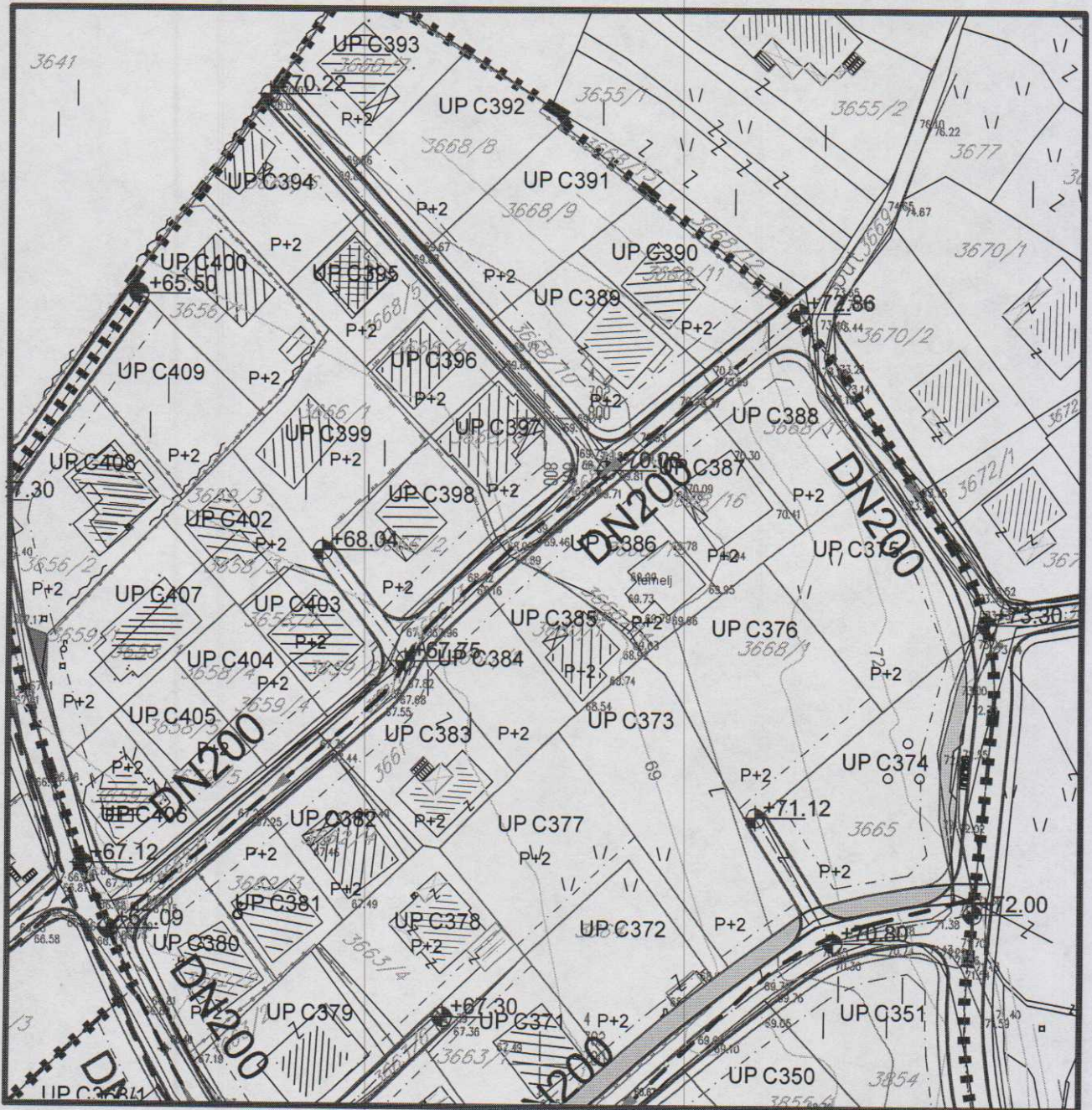
Broj priloga:7

Naziv priloga:
Elektroenergetika planirano stanje

Crna Gora
Glavni Grad Podgorica
Sekretarijat za planiranje prostora i
održivi razvoj
Broj: 08-352/19-3860
Podgorica, 02.12.2019.godine

Detaljni urbanistički plan
"Murtovina 2" Podgorica

Urbanistička parcela br. C388



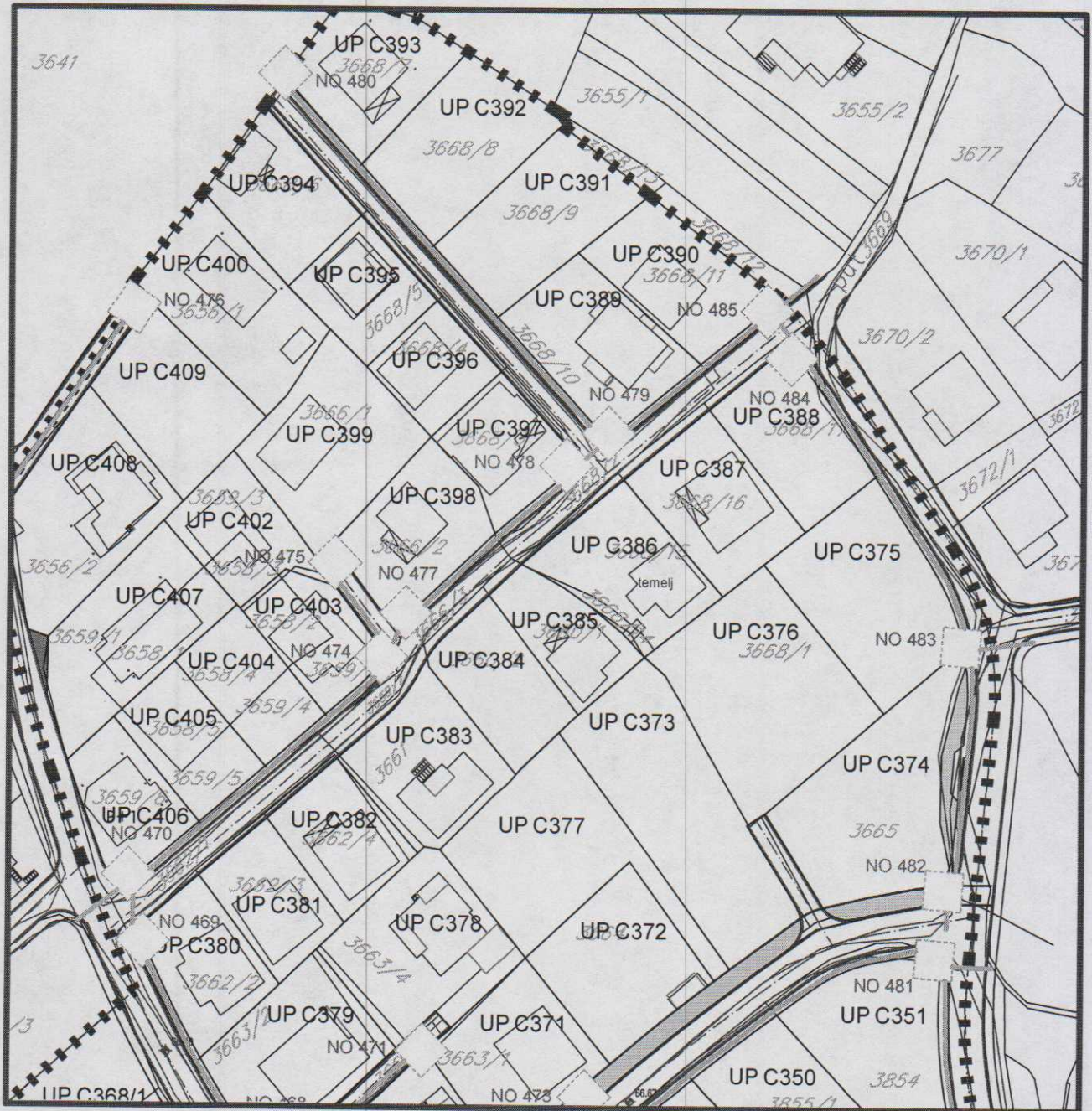
Broj priloga:8

Naziv priloga:
Hidrotehnička infrastruktura

Crna Gora
Glavni Grad Podgorica
Sekretarijat za planiranje prostora i
održivi razvoj
Broj: 08-352/19-3860
Podgorica, 02.12.2019.godine

Detaljni urbanistički plan
"Murtovina 2" Podgorica

Urbanistička parcela br. C388



Broj priloga:10

Naziv priloga:
Telekomunikacije

Crna Gora
Glavni Grad Podgorica
Sekretarijat za planiranje prostora i
održivi razvoj
Broj: 08-352/19-3860
Podgorica, 02.12.2019.godine

Detaljni urbanistički plan
"Murtovina 2" Podgorica

Urbanistička parcela br. C388



ZO zelenilo individualnih stambenih objekata

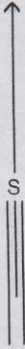
Broj priloga: 11

Naziv priloga:
Pejzažna arhitektura



KOPIJA PLANA

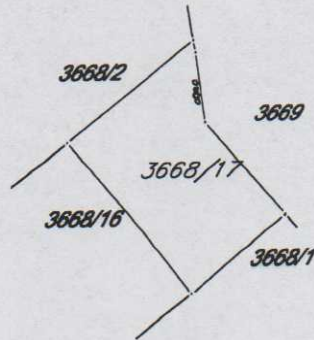
Razmjera 1:1000



4
702
900
6
607
800

4
702
900
6
607
900

4
702
800
6
607
800




4
702
800
6
607
900

4
702
700
6
607
800

4
702
700
6
607
900

IZVOD IZ DIGITALNOG PLANA
Obradio:





UPRAVA ZA NEKRETNINE

PODRUČNA JEDINICA
PODGORICA

Broj: 101-956-62559/2019

Datum: 21.11.2019.

KO: DOLJANI

Na osnovu člana 173 Zakona o državnom premjeru i katastru nepokretnosti ("Sl. list RCG" br. 29/07, "Sl. list CG" br. 73/10, 032/11, 040/11, 043/15, 037/17 i 17/18), postupajući po zahtjevu SEKT.ZA PL.PROST.I ODR.RAZVOJ 08-352/19-3860 956-101-5529/19, , za potrebe izdaje se

LIST NEPOKRETNOSTI 3266 - PREPIS

Podaci o parcelama									
Broj	Podbroj	Broj zgrade	Plan Skica	Datum upisa	Potes ili ulica i kućni broj	Način korišćenja Osnov sticanja	Bon. klasa	Površina m ²	Prihod
3668	17		28 10	10/10/2019	MOSOR	Livada 3. klase KUPOVINA		428	2.44
Ukupno								428	2.44

Podaci o vlasniku ili nosiocu				
Matični broj - ID broj	Naziv nosioca prava - adresa i mjesto		Prava	Obim prava
0702968214017	RADOVIĆ DUŠAN LABUD MANASTIR MORAČA - BB Kolašin		Svojina	1/1

Ne postoje tereti i ograničenja.

Naplata takse je oslobođena na osnovu člana 17 Zakona o administrativnim taksama ("Sl. list CG, br. 18/19). Naplata naknade oslobođena je na osnovu člana 174 Zakona o državnom premjeru i katastru nepokretnosti ("Sl. list RCG" br. 29/07, "Sl. list CG" br. 73/10, 032/11, 040/11, 043/15, 037/17 i 17/18).



Marko Bulatović, dipl. prav