

URBANISTIČKO - TEHNIČKI USLOVI

GLAVNI GRAD PODGORICA
SEKRETARIJAT ZA PLANIRANJE PROSTORA
I ODRŽIVI RAZVOJ
Broj: 08-332/20-362
Podgorica, 09.04.2020.godine



CRNA GORA GLAVNI GRAD PODGORICA

SEKRETARIJAT ZA PLANIRANJE PROSTORA I ODRŽIVI RAZVOJ GLAVNI GRAD PODGORICA

na osnovu :

- člana 74. Zakona o planiranju prostora i izgradnji objekata ("Sl.list CG" br.64/17),
- Uredbe o povjeravanju dijela poslova Ministarstva održivog razvoja i turizma jedinicama lokalne samouprave ("Sl. list Crne Gore" br.075/19 od 30.12.2019.g),
- DUP-a "Prvi Maj", odluka o donošenju DUP-a broj 02-016/20-125 od 24.02.2020.godine
- podnijetog zahtjeva: SLOMARK DOO Nikšić, broj 08-D-332/20-362 od 12.03.2020.g.

**IZDAJE URBANISTIČKO TEHNIČKE USLOVE
ZA OBJEKTE NA URBANISTIČKIM PARCELAMA UP 165 I UP172
U ZAHVATU DUP-a "PRVI MAJ" U PODGORICI**

CRNA GORA
GLAVNI GRAD PODGORICA
Sekretarijat za planiranje prostora
i održivi razvoj
Broj: 08-332/20-362
Podgorica, 09.04.2020.godine

DUP "Prvi Maj"
Urbanističke parcele UP165 i UP172

Podnosilac zahtjeva,
SLOMARK DOO Nikšić

URBANISTIČKO - TEHNIČKI USLOVI ZA OBJEKAT NA URBANISTIČKIM PARCELAMA UP 165 I UP172 U ZAHVATU DUP-a "PRVI MAJ" U PODGORICI

PRAVNI OSNOV:

Član 74. Zakona o planiranju prostora i izgradnji objekata ("Sl.list CG" br.64/17), Uredba o povjeravanju dijela poslova Ministarstva održivog razvoja i turizma jedinicama lokalne samouprave ("Službeni list Crne Gore" br.075/19 od 30.12.2019.godine), Detaljni urbanistički plan "Prvi Maj", usvojen Odlukom Skupštine Glavnog grada Podgorica, broj 02-016/20-125 od 24.02.2020.g, evidentiran u Registru planske dokumentacije Ministarstva održivog razvoja i turizma

URBANISTIČKO-TEHNIČKI USLOVI:

Za izradu tehničke dokumentacije

Za katastarske parcele broj 1624/3, 1625/4, 1622/4, 1627/12, 1627/6 i 1623/3 KO Podgorica I.

PODNOŠIOCI ZAHTJEVA:

SLOMARK doo Nikšić aktom zavedenim kod ovog Organa br 08-332/20-362 od 13.03.2020.g.

POSTOJEĆE STANJE:

Listovi nepokretnosti broj 27, 4729, 4765 i 26 KO Podgorica I od 01.04.2020.g biće sastavni dio dokumentacije

PLANIRANO STANJE :

USLOVI ZA PARCELACIJU

Prostor Plana je podijeljen na blokove i urbanističke parcele sa jasno definisanom namjenom i numeracijom. Saobraćajne površine (kolske i kolsko-pješačke) su posebno označene. Do preparcelacije postojeće matrice je uglavnom došlo uslijed podjela velikih parcela na više manjih i trasa saobraćajnica koje uokviruju urbanističke blokove. Prilikom preparcelacije je vođeno računa o vlasničkoj strukturi zemljišta.

Urbanistička parcela može obuhvatati i više katastarskih parcela, a može se formirati i od dijela konkretne parcele (slučajevi dijeljenja postojeće parcele u cilju omogućavanja izgradnje novog objekta), uz poštovanje kriterijuma direktne pristupačnosti sa javne komunikacije. Parcele dobijene preparcelacijom su geodetski definisane u grafičkom prilogu 05 Plan parcelacije. Ukoliko, na postojećim granicama parcela dođe do neslaganja između zvaničnog katastra i plana, mjerodavan je zvanični katastar.

USLOVI ZA REGULACIJU I NIVELACIJU

Instrumenti za definisanje osnovnog sistema regulacija

1. Urbanistički blok

Prostornu cjelinu plana čine urbanistički blokovi oivičeni ulicama.

2. Građevinska linija

Građevinska linija se utvrđuje ovim planom u odnosu na regulacionu liniju i osovinu

saobraćajnice a predstavlja liniju na kojoj se gradi objekat.

3. Podzemna građevinska linija

Podzemna građevinska linija predstavlja liniju na kojoj se grade podzemni objekti a koji izlaze iz osnovnog gabarita zgrade.

4. Visinska regulacija

Visinske regulacije definisane su označenom spratnošću na svim objektima gdje se jedan nivo računa u prosječnoj vrijednosti od 3m.

Za objekte individualnog stanovanja, planom definisana spratnost je maksimalna vrijednost, dozvoljeno je da po potrebi konkretnog investitora bude i manja.

Regulacija i nivelacija objekata i površina su nametnute, u najvećem dijelu zahvata, postojećim, naslijedjenim stanjem. Horizontalna regulacija postojećih objekata predviđenih za intervencije vezana je za sam objekat. Novoplanirani objekti su vezani za osovine saobraćajnica koje su definisane neophodnim elementima za prenošenje na teren, ili za postojeće objekte. Planom su date orijentacione visinske kote saobraćajnica kroz visine u Tjemenima saobraćajnica. Ove visinske kote treba provjeriti kroz geodetsko snimanje svake ulice i lokacije, jer su planom date na osnovu raspoloživih podataka iz geodetske podloga, tako da ih je neophodno provjeriti kod svakog konkretnog objekta.

Nove kolektivne stambene zgrade su dimenzija od 15x30; 15x36 do 15x45, spratnosti od P+P+2+Pk, Po+Pv+4+M i maksimalno do Po+Pv+5+M uz bulevare i na uglovima kolektivnih stambenih objekata, uz mogućnost izdizanja kote ulaza i kote poda prizemlja do 120 cm.

Kod individualnih stambenih objekata horizontalni gabariti su predloženi na grafičkim priložima. Dati gabariti su planski, a kroz projektovanje objekata će se detaljnije sagledati mogućnosti objekta i lokacije i eventualno izmijeniti ove planske gabarite. Maksimalne visine ovih objekata su ovim planom zadržane na maksimalnoj spratnosti Po+P+1+M a uz Cetinjski bulevar do Po+Pv+2+M.

Visinska regulacija je predodredjena značajem ovog prostora, postojećim stanjem i uspostavljenim odnosima susjednih objekata kao i saobraćajnica. Kod novih i samostojećih objekata visine moraju biti uskladjene sa opštom slikom naselja, nesmetanim vizurama i ekonomičnošću gradnje.

Visina pojedinih etaža objekata zavisi od namjene objekta i etaže.

- Kod individualnih stambenih objekata visina prizemlja i spratova se kreće od 3.00-3.50 m.
- Kod kolektivnih stambenih objekata, stambene etaže su visine 3.0-3.50 m.
- Kod kolektivnih stambenih objekata sa djelatnostima, stambene etaže su visine 3.0-3.50 m, a poslovni prostori:
 - podruma 2.80-3.50 m,
 - prizemlja 3.50-4.50 m,
 - visokog prizemlja 4.50-5.50 m,
 - spratova 3.0-3.50 m.

- Kod poslovnih objekata visine etaža zavise od namjene i kreću se od 3.50-5.50 m.

U grafičkim priložima je definisana visina objekata kroz datu maksimalnu spratnost objekta.

Spratnost je definisana kao maksimalna uz odgovarajuću spratnu visinu, ali se u skladu sa potrebama investitora mogu graditi objekti nešto manje spratne visine, prilagođene potrebama i zahtjevima korisnika.

Takođe, u grafičkim priložima je definisan i horizontalni gabarit objekta na nivou prizemlja objekata.

Planom se ostavlja mogućnost da se iznad prizemnih prostora formira nadstrešnica ili erkeri u širini od 1.5-2.0 metara radi zaštite od atmosferskih padavina i osunčanja pješačkih površina, ulaza iprizemnih prostora.

URBANISTIČKO-TEHNIČKI USLOVI ZA IZGRADNJU OBJEKATA ZA STANOVANJE VEĆE GUSTINE

Stanovanje veće gustine predviđeno je u zonama planiranim za "kolektivno stanovanje".

Kolektivni stambeni objekti moraju ispunjavati sljedeće uslove:

- Spratnost za kolektivno stanovanje je Pv+2+M do Po+Pv+4+M;
- Spratne visine moraju biti uskladjene sa postojećim okolnim objektima;

- Materijali za spoljnu obradu fasada treba da se usklade sa materijalima na okolnim objektima i šireg naselja.
- uz planiranu prosječnu bruto gustinu naseljenosti:
 - o Kolektivno stanovanje: 200-250 st/ha
 - o Kolektivno stanovanje sa djelatnostima: 150-200 st/ha, uz planiranu spratnost od P+1+Pk do Pv+4+M.

Kako predmetni plan obuhvata prostor šireg centra grada i predstavlja buduće elitno gradsko naselje, a u skladu sa postavkom i standardom iz GUP-a da se po svakom članu domaćinstva obezbijedi minimum 18.5 m² neto stambenog prostora, prosječnoj veličini domaćinstva od 3.74 člana, za kolektivno stanovanje, kao polazna osnova za programiranje kapaciteta kolektivnog stanovanja je uzet prosječan standard od oko 28 m² ukupne bruto razvijene građevinske površine po stanovniku i prosječna veličina domaćinstva od 3,74 članova.

Objekti kolektivnog stanovanja sa djelatnostima su predviđeni kao stambeni objekti u kojima se prizemlje i podrumski prostor koristi za poslovne sadržaje.

Objekti za kolektivno stanovanje sa djelatnostima moraju ispunjavati sljedeće uslove:

- Spratnost objekata je do maksimalno Po+Pv+4+M, a na uglovima i uz jače saobraćajnice do Po+Pv+5+M;
- Spratne visine moraju biti uskladjene sa postojećim okolnim objektima;
- U stambeno poslovnim objektima podrum, prizemlje i eventualno sprat se mogu koristiti za poslovne namjene. Prizemlje sa poslovnom namjenom su predviđena veće spratne visine (4.50-5.50 m) radi ostavljanja prostora za neophodne instalacije u spuštenom plafonu.
- Stambeni spratovi su normalne spratne visine (oko 3.0 m).
- Materijali za spoljnu obradu fasada treba da se usklade sa materijalima na postojećim okolnim objektima.

Prema GUR-u za stambena područja veće gustine stanovanja (SVG) u centralnim djelovima naselja, odnosno urbansm centrima i uz značajnije saobraćajnice dozvoljava se indeks izgrađenosti maksimalno 2,0, a indeks zauzetosti maksimalno 0,6. Pri tome se preporučuje 15 m² zelenih površina za stanovanje na urbanističkoj parceli.

Na površinama za stanovanje mogu se dozvoliti i prodavnice (do 450m²) i zanatske radnje (do 150m²) koje ni na koji način ne ometaju osnovnu namjenu i koje služe svakodnevnim potrebama stanovnika područja, poslovne djelatnosti koje se mogu obavljati u stanovima, kao i ugostiteljski objekti (do 250m²) i manji objekti za smještaj, objekti za upravu, vjerski objekti, objekti za kulturu, zdravstvo i sport i ostali objekti društvenih djelatnosti koji služe potrebama stanovnika područja.

USLOVI ZA NESMETANO KRETANJE INVALIDNIH LICA

Kretanje lica sa invaliditetom omogućiti projektovanjem oborenih ivičnjaka na mjestu pješačkih prelaza, kao i povezivanje rampi viših i nižih prostora, obezbjeđenjem dovoljne širine bezbjednih nagiba i odgovarajućom obradom površina.

Pri projektovanju i građenju saobraćajnih površina potrebno je pridržavati se standarda i propisa koji regulišu ovu oblast (Pravilnik o bližim uslovima i načinu prilagođavanja objekata za pristup i kretanje lica smanjene pokretljivosti, "Sl. list CG" br.48/13 i 44/15).

USLOVI ZA ZAŠTITU ŽIVOTNE SREDINE

Koncepcija optimalnog korišćenja prostora, koja treba da je rezultat svakog planskog dokumenta u osnovi predstavlja akt zaštite životne sredine. Naime, životna sredina se štiti kroz korištenje na adekvatan način i pod odgovarajućim uslovima.

Ovim planom se daje cjelovito rješenje organizacije prostora i infrastrukturnog opremanja i time stvaraju uslovi za zaštitu i unapređenje kvaliteta životne sredine kroz planski, kontrolisan razvoj područja. U zahvatu plana nijesu predviđene namjene ili aktivnosti koje ugrožavaju životnu sredinu.

Prostorno rješenje Plana rađeno je na osnovu principa očuvanja životne sredine. Za osnovne zahteve sa ovog stanovišta uzeti su:

- da se voda, zemljište i vazduh liše svakog zagađenja uvođenjem adekvatne infrastrukture, a da aktivnosti na prostoru Plana ne ugrožavaju životnu sredinu
- da intenzitet korištenja bude u realnim okvirima

- da se postigne optimalan odnos izgrađenog i slobodnog prostora
- da se postigne potrebna količina zelenila za optimalnu zaštitu vazduha

- da se za prostor precizno definiše nadležnost i vlasništvo

Shodno Zakonu o strateškoj procjeni uticaja na životnu sredinu donijeta je Odluka o nepreduzimanju izrade strateške procjene uticaja za predmetni plan

Obaveza Investitora, za sve objekte koji su predmet ovog DUP-a, a koji mogu da dovedu do zagađivanja životne sredine, je da izradi Elaborat procjene uticaja zahvata na životnu sredinu.

USLOVI ZA OBLIKOVANJE PROSTORA I MATERIJALIZACIJA

Rješavanjem zahtjeva korisnika za gradnjom novih ili intervencijama na postojećim objektima, uz striktnu kontrolu tehničke dokumentacije i realizacije, doprinijeće unaprijedjenju arhitektonskih i likovnih vrijednosti samih objekata, a samim tim i ukupne slike naselja i grada. Raščišćavanjem pomoćnih i raznih drugih objekata u unutrašnjosti tkiva, dobiće se slobodni prostori za ozelenjavanje i uređenje, nezavisno od karaktera vlasništva nad zemljištem. Arhitektonski volumeni objekata moraju biti pažljivo projektovani sa ciljem dobijanja homogene slike naselja i grada.

Fasade objekata kao i krovni pokrivači su predviđeni od kvalitetnog i trajnog materijala i kvalitetno ugradjeni.

Ostavljena je mogućnost da se prizemlja kolektivnih stambenih objekata pretvore u poslovne prostore uz poštovanje važećih opštinskih propisa. Enterijeri poslovnih prostora moraju biti u odgovarajućem odnosu sa objektom u kome se nalaze. Izlozi treba da su u skladu sa susjednim izlozima i u skladu sa arhitekturom konkretnog objekta.

Komercijalni natpisi i panoi moraju biti realizovani na visokom likovnom nivou.

Urbana oprema mora biti projektovana, birana i koordinirana sa pažnjom, posebno u okviru prostora gdje se predviđa veće okupljanje.

Svi priključci telekomunikacione i električne mreže će se raditi podzemno.

Rasvjetu prostora kolskih i pješačkih komunikacija treba izvesti pažljivo odabranim rasvjetnim tijelima, sa dovoljnim osvjetljenjem za potrebe normalne funkcije prostora.

Visine objekata su date na grafičkim priložima kao spratnost objekata uz predpostavljen disciplinovan odnos korisnika, naročito kod novoplanirane gradnje, vodeći računa o susjednim objektima i opštoj slici naselja i grada.

Planirani objekti, zavisno od potreba i mogućnosti investitora, mogu se graditi etapno u fazama koje treba predvidjeti tehničkom dokumentacijom, uz odgovarajuće odobrenje urbanističke službe.

Za sve objekte su predviđeni kombinovani krovovi. Nagib krovnih ravni je oko 18-26 stepeni. Krovni pokrivač je crijep, ćeramida, eternit, tegola kanadeze ili neki drugi kvalitetan materijal.

Gdje postoje tehničke mogućnosti, pored planiranih, ostavlja se mogućnost za korišćenje potkrovnih prostora u nepromijenjenom spoljnjem gabaritu objekta.

Preporučuje se izrada prozorskih otvora i vrata od drveta bojeno natur ili u bijeloj boji, pri čemu posebnu pažnju posvetiti proporcijama otvora. Preporučujemo za prozorske otvore odnos širina/visina 1/1.5.

Dimenzije parcela su definisane na grafičkim priložima parcelacije i regulacije. Uglavnom, ukoliko je to bilo moguće, ispoštovana je postojeća, katastarska parcelacija.

Postojeće zelenilo na parcelama maksimalno sačuvati i oplemeniti. Ozelenjavanje vršiti autohtonim vrstama u skladu sa preporukama u prilogu pejzažne arhitekture.

Sve priključke raditi prema UTU iz plana i uslovima priključaka, dobijenim od nadležnih komunalnih organizacija.

Svi objekti moraju biti izgrađeni prema važećim propisima za gradjenje u seizmičkim područjima

PEJZAŽNO UREĐENJE

Površine ograničene namjene - Zelenilo stambenih objekata i blokova

U kolektivnim stambenim objektima prostorni raspored zelenila zavisi od visine gradnje, ekspozicije, veličine blokovskog prostora.

Smjernice za pejzažno uređenje i izdavanje UT uslova

- minimalni stepen ozelenjenosti je od 10% - 30%;
- pri odabiru zasada voditi računa o uslovima sredine, dimenzijama, boji, oblicima, vizurama, spratnosti objekata;
- sadnju vršiti u vidu solitera ili u grupama kombinacijom drveća, žbunja, sezonskog cvijeća;
- koristiti brzorastuće dekorativne vrste;
- visoka stabla u kombinaciji sa visokim žbunjem koristiti za oivičavanje blokova;
- formirati kvalitetne travnjake otporne na sušu i gaženje.
- formirati prostor u vidu odmorišta sa fontanom, klupama, lejama sezonskog cvijeća;
- formirati prostor za dječiju igru;
- predvidjeti sprave za rekreaciju;
- predvidjeti urbani mobilijar;
- predvidjeti osvjtljenje;
- prilikom planiranja podzemnih garaža, uporedo planirati na njima intezivne krovne vrtove sa minimalnom dubinom supstrata od 1m.

INFRASTRUKTURNI SISTEMI

SAOBRAĆAJNA INFRASTRUKTURA

Ovim planom je predviđeno da se prostor između obodnih bulevara poveže sa više ulica. Planirane saobraćajnice su zadržane po prethodnom, važećem planu, sa planiranom izgradnjom parking prostora.

U nekim od objekata planirana je izgradnja podzemnih parkinga-garaža. Parkinzi su širine 2.5 m, a dužine 5.0m.

Uz sve saobraćajnice planiran je trotoar, a širina je prikazana na poprečnim presjecima.

Širina saobraćajnica je različita, a poprečni presjeci prikazani su na grafičkom prilogu. Osovina saobraćajnica definisana je koordinatama, a iste su očitane sa digitalne geodetske podloge (R=1:1000). Tačnost odgovara tačnosti čitanja sa geodetske podloge. Koordinate tačaka prikazane su na grafičkom prilogu. Kao i kote na ukrštajima pojedinih saobraćajnica da bi se vidjela približna nivelacija, a prilikom izrade glavnih projekata saobraćajnica moguće je visinske kote i promijeniti. (ukoliko ima neslaganja kod nivelacije to je zbog loše podloge).

Zastori svih ulica su od asfalt betona. Zastori novih pješačkih staza uz saobraćajnice i van njih su od betona ili prefabrikovanih betonskih 'BEHATON' elemenata.

U ovom planu se za parkiranje automobile predviđaju otvoreni parkinzi i podzemne garaže u okviru stambenih blokova i poslovnih objekata a za individualno stanovanje parkiranje se obezbjeđuje u okviru urbanističke parcele tog objekta prema broju stambenih jedinica.

Ukupan broj otvorenih parkinga u zahvatu plana iznosi 694, a u podzemnim garažama treba obezbijediti još 458 parking mjesta, što je ukupno 1152 parking mjesta. U okviru pripadajuće lokacije stambenih objekata srednje gustine se predviđa parkiranje automobile za potrebe ovih stanovnika na otvorenom ili u garažama samostalnim ili u sklopu stambenog objekta.

U skladu sa postavkama PUP-a Podgorica, za svaki stan je neophodno izgraditi 1.1 parking mjesto, pa da bi se taj odnos obezbijedio mora svaki investitor stambenih objekata da obezbijedi i izgradi 1.1 garažno mjesto za jedan izgrađeni stan.

Neophodne parkinge treba izgraditi u okviru pripadajuće urbanističke parcele, u neposrednoj blizini lokacije, u stambenom bloku ili izgradnjom otvorenih parkinga ili podzemnih garaža ispod svog objekta, bloka ili učešćem u zajedničkoj gradnji garaža ili parkinga.

Prema PUP-u, broj potrebnih parking mjesta je normiran na 1.1 parking po stanu, što za ovaj plan iznosi $445 \times 1.1 = 490$ parking mjesta.

Broj otvorenih parking mjesta u planu je 694, a parking mjesta u garažama je potrebno 458.

U zonama stanovanja manje gustine, parkiranje je planirano u okviru pripadajućih lokacija.

U okviru ovog plana je predviđena izgradnja podzemnih javnih garaže za parkiranje automobila ukupne površine od 4280 m² sa 220 parking mjesta kako bi se obezbijedio standard 1.1 parking mjesto po stanu.

Visina garaža je minimum 3.5 metara od kote poda prizemlja do poda garaže u skladu sa propisima koji to preciziraju.

U skladu sa propisima za izgradnju podzemnih javnih garaža, treba predvidjeti sva obezbjeđenja od štetnih uticaja, isparenja i zaštitu od požara.

Odvodnjavanje ulica treba riješiti sa atmosferskom kanalizacijom.

Sve saobraćajnice kao i pješačke staze treba da budu opremljene odgovarajućom rasvjetom.

Ulice treba opremiti odgovarajućom horizontalnom i vertikalnom signalizacijom.

TOPLOTNA ENERGETIKA

DUP "Prvi maj" obuhvata prostor gdje je izražena kolektivna stambena izgradnja.

Za zagrijavanje objekata prisutni su svi vidovi potrošnje primarne energije u svrhu zagrijavanja prvenstveno električna energija.

Stanovi se većinom ne zagrijavaju kompletno, već samo prostorije u kojima se stalno boravi, što zavisi od platežne mogućnosti domaćinstva, tako da standard stanovanja nije na nivou zbog nekvalitetnog grijanja.

Kod izgradnje novih objekata treba preduzeti mjere i akcije za racionalno korišćenje i štednju toplotne energije.

Prilikom arhitektonskog projektovanja u dosadašnjoj praksi se pokazalo da se malo računa vodilo o energetskim aspektima objekta. Uvođenjem energetske komponente u arhitektonsko projektovanje težilo bi se postizanju optimalnih odnosa između arhitekture i potrebne energije objekta. Veza između arhitekture i energije može se analizirati kroz sljedeće relacije:

- orijentacija i dispozicija objekta,
- oblik objekta,
- nagib krovnih površina,
- boje objekta,
- toplotne akumulativnosti objekta,
- raspored i odnos stambenih i fasadnih površina,
- ekonomske debljine termoizolacije,
- razuđenosti fasadnih površina i td.

U čitavom navedenom spektru različitih mogućnosti koje se planerima pružaju da svojim rješenjima doprinesu smanjivanje utrošene energije mogu se istaći dva koji mogu bitno uticati na potrošnju energije a to su: toplotna izolacija objekta, koncept oblikovanja objekata prilagođenih za korišćenje sunčeve energije.

Ova akcija se može izvesti u trenutku rekonstrukcije, prilikom tekućeg održavanja fasada, krovova i sl.

Elektroenergetika :

Mjesto i način priključenja objekta na elektroenergetsku mrežu odrediće nakon izrade projektne dokumentacije stručne službe CEDIS-a - u skladu sa grafičkim prilogom : plan elektroenergetske infrastrukture koji je sastavni dio ovih UTU-a.

Telekomunikaciona mreža:

Shodno članu 26 stav 2 Zakona o elektronskim komunikacijama (Službeni list 50/08) investitor mora graditi pretplatničke komunikacione kablove, kablove za kablovsku distribuciju i zajednički antenski sistem.

TK mrežu projektovati odnosno izvesti prema : Pravilniku o tehničkim i drugim uslovima za projektovanje, izgradnju i korišćenje elektronske komunikacione mreže, elektronske komunikacione infrastrukture i povezane opreme u objektima (Sl.list CG broj 41/15).

Hidrotehničke instalacije :

Instalacije vodovoda i kanalizacije projektovati u svemu prema važećim propisima i normativima za tu vrstu objekata, a priključiti ih na gradsku distributivnu mrežu prema uslovima DOO "Vodovod i kanalizacija" - Podgorica..

Projekat hidrotehničkih instalacija raditi u skladu sa važećim tehničkim propisima i normativima.

OSTALI USLOVI :

Projekat uraditi u skladu sa izdatim urbanističko-tehničkim uslovima kod ovlašćenog privrednog društva koje je upisano u centralni registar Privrednog suda za obavljanje djelatnosti izrade tehničke dokumentacije I koje ispunjavaju uslove propisane Zakonom o uređenju prostora i izgradnji objekata ("Sl.List CG", broj 064/17 od 06.10.2017.g).

Projektanu dokumentaciju, reviziju tehničke dokumentacije uraditi u skladu sa Zakona o uređenju prostora i izgradnji objekata ("Sl.List CG", broj 064/17 od 06.10.2017.g) a u skladu sa Pravi Inikom o načinu izrade, razmjeri I bližoj sadržini tehničke dokumentacije

DOSATAVLJENO: Podnosiocu zahtjeva, urbanističko-građevinskoj inspekciji i arhivi

Obrada grafičkih priloga :

Vlatko Mijanović, teh.

Vlatko Mijanović

**Ovlašćeno službeno lice
za izgradnju i legalizaciju objekata,
Arh. Vesna Doderović, dipl.ing.**



Prilozi:

- Grafički prilozi iz DUP-a
- Tehnički uslovi u skladu sa posebnim propisima
- List nepokretnosti i kopija katastarskog plana

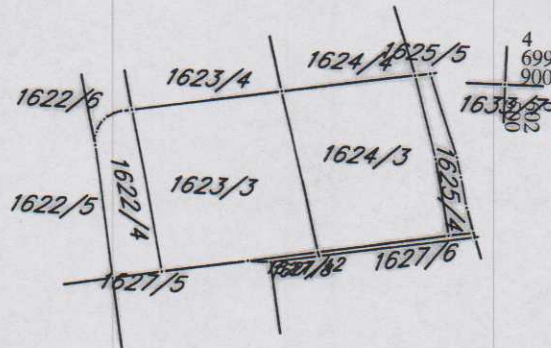
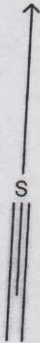
CRNA GORA
UPRAVA ZA NEKRETNINE
PODRUČNA JEDINICA: PODGORICA
Broj: 956-101-1388/20
Datum: 07.04.2020



Katastarska opština: PODGORICA I
Broj lista nepokretnosti: 27.4729.4765.26
Broj plana: 24
Parcele: 1624/3, 1625/4, 1622/4, 1627/12, 1627/6
1623/3

KOPIJA PLANA

Razmjera 1: 1000



IZVOD IZ DIGITALNOG PLANA
Obradio:

[Handwritten signature]



UPRAVA ZA NEKRETNINE

PODRUČNA JEDINICA
PODGORICA

Broj: 101-956-14204/2020

Datum: 01.04.2020.

KO: PODGORICA I

Na osnovu člana 173 Zakona o državnom premjeru i katastru nepokretnosti ("Sl. list RCG" br. 29/07, "Sl. list CG" br. 73/10, 032/11, 040/11, 043/15, 037/17 i 17/18), postupajući po zahtjevu , , za potrebe izdaje se

LIST NEPOKRETNOSTI 27 - IZVOD

| Podaci o parcelama | | | | | | | | | |
|--------------------|---------|-------------|------------|-------------|------------------------------|---------------------------------|------------|-------------------------|--------|
| Broj | Podbroj | Broj zgrade | Plan Skica | Datum upisa | Potes ili ulica i kućni broj | Način korišćenja Osnov sticanja | Bon. klasa | Površina m ² | Prihod |
| 1624 | 3 | | | | KRUŠEVAC | Livada 2. klase | | 378 | 2.49 |
| 1625 | 4 | | | | KRUŠEVAC | Vinograd 2. klase | | 57 | 1.71 |
| Ukupno | | | | | | | | 435 | 4.20 |

| Podaci o vlasniku ili nosiocu | | | | |
|-------------------------------|---|--|---------|------------|
| Matični broj - ID broj | Naziv nosioca prava - adresa i mjesto | | Prava | Obim prava |
| 1106957210224 | BOLJEVIĆ DIMITRIJE RANKO NASELJE KRUŠEVAC BB Podgorica | | Svojina | 1/1 |

| Podaci o teretima i ograničenjima | | | | | | | |
|-----------------------------------|---------|-------------|----|------------|------------------|------------------------------|--|
| Broj | Podbroj | Broj zgrade | PD | Redni broj | Način korišćenja | Datum upisa Vrijeme upisa | Opis prava |
| 1624 | 3 | | | 1 | Livada 2. klase | 08/11/2016 15:18 | ZABILJ.UG. O ZAJEDNIČKOJ GRADNJI UZZ 415/16 OD 18.08.2016IZMEDJU SLOMARK DOO NIKŠIĆ I BOLJEVIĆ BRANKA I PUŠKIĆ DANKE |

Naplata takse je oslobođena na osnovu člana 17 Zakona o administrativnim taksama ("Sl.list CG, br. 18/19). Naplata naknade oslobođena je na osnovu člana 174 Zakona o državnom premjeru i katastru nepokretnosti ("Sl. list RCG" br. 29/07, "Sl. list CG" br. 73/10, 032/11, 040/11, 043/15, 037/17 i 17/18).



Načelnik
Marko Bulatović, dipl.prav



UPRAVA ZA NEKRETNINE

PODRUČNA JEDINICA
PODGORICA

Broj: 101-956-14207/2020

Datum: 01.04.2020.

KO: PODGORICA I

Na osnovu člana 173 Zakona o državnom premjeru i katastru nepokretnosti ("Sl. list RCG" br. 29/07, "Sl. list CG" br. 73/10, 032/11, 040/11, 043/15, 037/17 i 17/18), postupajući po zahtjevu URBANIZAM 956-101-1388/20, , za potrebe izdaje se

LIST NEPOKRETNOSTI 4729 - PREPIS

Podaci o parcelama

| Broj | Podbroj | Broj zgrade | Plan Skica | Datum upisa | Potes ili ulica i kućni broj | Način korišćenja Osnov sticanja | Bon. klasa | Površina m ² | Prihod |
|--------|---------|-------------|------------|-------------|------------------------------|------------------------------------|------------|-------------------------|--------|
| 1622 | 4 | | 18 14 | | KRUŠEVAC | Livada 2. klase NASLJEDE | | 126 | 0.83 |
| Ukupno | | | | | | | | 126 | 0.83 |

Podaci o vlasniku ili nosiocu

| Matični broj - ID broj | Naziv nosioca prava - adresa i mjesto | Prava | Obim prava |
|------------------------|---|---------|------------|
| 0604974215058 | BOLJEVIĆ RAJKO VLADANA KRUŠEVAC 27 Podgorica | Svojina | 1/1 |

Podaci o teretima i ograničenjima

| Broj | Podbroj | Broj zgrade | PD | Redni broj | Način korišćenja | Datum upisa Vrijeme upisa | Opis prava |
|------|---------|-------------|----|------------|------------------|------------------------------|--|
| 1622 | 4 | | | 1 | Livada 2. klase | 08/11/2016 15:19 | ZABILJ.UG. O ZAJEDNIČKOJ GRADNJI UZZ 415/16 OD 18.08.2016IZMEDJU ŠLOMARK DOO NIKŠIĆ I BOLJEVIĆ BRANKA I PUŠKIĆ DANKE |

Naplata takse je oslobođena na osnovu člana 17 Zakona o administrativnim taksama ("Sl. list CG, br. 18/19). Naplata naknade oslobođena je na osnovu člana 174 Zakona o državnom premjeru i katastru nepokretnosti ("Sl. list RCG" br. 29/07, "Sl. list CG" br. 73/10, 032/11, 040/11, 043/15, 037/17 i 17/18).

Načelnik
Marko Bulatović, dipl. prav



UPRAVA ZA NEKRETNINE

PODRUČNA JEDINICA
PODGORICA

Broj: 101-956-14208/2020

Datum: 01.04.2020.

KO: PODGORICA I

Na osnovu člana 173 Zakona o državnom premjeru i katastru nepokretnosti ("Sl. list RCG" br. 29/07, "Sl. list CG" br. 73/10, 032/11, 040/11, 043/15, 037/17 i 17/18), postupajući po zahtjevu SEKRET ZA URBANIZA 956-101-1388/20, , za potrebe izdaje se

LIST NEPOKRETNOSTI 4765 - PREPIS

| Podaci o parcelama | | | | | | | | | |
|--------------------|---------|-------------|------------|-------------|------------------------------|------------------------------------|------------|-------------------------|--------|
| Broj | Podbroj | Broj zgrade | Plan Skica | Datum upisa | Potes ili ulica i kućni broj | Način korišćenja Osnov sticanja | Bon. klasa | Površina m ² | Prihod |
| 1627 | 6 | | 18 14 | | VAKA DJUROVIĆA | Livada 2. klase KUPOVINA | | 12 | 0.08 |
| Ukupno | | | | | | | | 12 | 0.08 |

| Podaci o vlasniku ili nosiocu | | | | |
|-------------------------------|---|--|---------|------------|
| Matični broj - ID broj | Naziv nosioca prava - adresa i mjesto | | Prava | Obim prava |
| 1407970173974 | BOLJEVIĆ GOJKO BRANKO ARSENJA BOLJEVIĆA 19 Podgorica | | Svojina | 1/1 |

Ne postoje tereti i ograničenja.

Naplata takse je oslobođena na osnovu člana 17 Zakona o administrativnim taksama ("Sl. list CG, br. 18/19). Naplata naknade oslobođena je na osnovu člana 174 Zakona o državnom premjeru i katastru nepokretnosti ("Sl. list RCG" br. 29/07, "Sl. list CG" br. 73/10, 032/11, 040/11, 043/15, 037/17 i 17/18).



UPRAVA ZA NEKRETNINE

PODRUČNA JEDINICA
 PODGORICA

Broj: 101-956-14209/2020

Datum: 01.04.2020.

KO: PODGORICA I

Na osnovu člana 173 Zakona o državnom premjeru i katastru nepokretnosti ("Sl. list RCG" br. 29/07, "Sl. list CG" br. 73/10, 032/11, 040/11, 043/15, 037/17 i 17/18), postupajući po zahtjevu SEKRET ZA URBANIZA 956-101-1388/20, , za potrebe izdaje se

LIST NEPOKRETNOSTI 26 - IZVOD

| Podaci o parcelama | | | | | | | | | |
|--------------------|---------|-------------|------------|-------------|------------------------------|---------------------------------|------------|-------------------------|--------|
| Broj | Podbroj | Broj zgrade | Plan Skica | Datum upisa | Potes ili ulica i kućni broj | Način korišćenja Osnov sticanja | Bon. klasa | Površina m ² | Prihod |
| 1623 | 3 | | 18 14 | | KRUŠEVAC | Livada 2. klase NASLJEDE | | 437 | 2.88 |
| Ukupno | | | | | | | | 437 | 2.88 |

| Podaci o vlasniku ili nosiocu | | | | |
|-------------------------------|---|--|-----------|------------|
| Matični broj - ID broj | Naziv nosioca prava - adresa i mjesto | | Prava | Obim prava |
| 1407970173974 | BOLJEVIĆ GOJKO BRANKO ARSENJA BOLJEVIĆA 19 Podgorica | | Susvojina | 1/2 |
| 6176113121250 P 5244258 | PUŠKIĆ GOJKO DANKA Podgorica P 5244258 | | Susvojina | 1/2 |

| Podaci o teretima i ograničenjima | | | | | | | |
|-----------------------------------|---------|-------------|----|------------|------------------|---------------------------|---|
| Broj | Podbroj | Broj zgrade | PD | Redni broj | Način korišćenja | Datum upisa Vrijeme upisa | Opis prava |
| 1623 | 3 | | | 1 | Livada 2. klase | 08/11/2016 15:17 | ZABILJUG. O ZAJEDNIČKOJ GRADNJI UZZ 415/16 OD 18.08.2016IZMEDJU SLOMARK DOO NIKŠIĆ I BOLJEVIĆ BRANKA I PUŠKIĆ DANKE |

Naplata takse je oslobođena na osnovu člana 17 Zakona o administrativnim taksama ("Sl.list CG, br. 18/19). Naplata naknade oslobođena je na osnovu člana 174 Zakona o državnom premjeru i katastru nepokretnosti ("Sl. list RCG" br. 29/07, "Sl. list CG" br. 73/10, 032/11, 040/11, 043/15, 037/17 i 17/18).



Marko Bulatović, dipl.prav

Crna Gora
Glavni Grad Podgorica
**Sekretarijat za planiranje prostora i
održivi razvoj**

Broj: 08-332/20-362
Podgorica, 09.04.2020.godine



GRAFIČKI PRILOG – Plan parcelacije

Izvod iz DUP-a „ Prvi maj “ u Podgorici
za urbanističke parcele 165 i 172

03

Koordinate tjemena urbanističkih parcela

| Br. | X | Y |
|-----|-------------|-------------|
| 31 | 6601531.426 | 4699728.91 |
| 33 | 6601535.39 | 4699730.65 |
| 34 | 6601536.66 | 4699731.05 |
| 35 | 6601538.29 | 4699754.42 |
| 36 | 6601538.68 | 4699757.6 |
| 38 | 6601540.479 | 4699750.409 |
| 39 | 6601545.32 | 4699741.54 |
| 41 | 6601547.31 | 4699737.61 |
| 42 | 6601548.41 | 4699735.13 |
| 45 | 6601551.61 | 4699727.17 |
| 46 | 6601552.352 | 4699724.756 |
| 47 | 6601553.27 | 4699721.86 |
| 62 | 6601576.45 | 4699787.74 |
| 65 | 6601577.13 | 4699787 |
| 66 | 6601581.37 | 4699781.45 |
| 69 | 6601583.24 | 4699779.54 |
| 70 | 6601586.6 | 4699775.42 |
| 71 | 6601588.036 | 4699710.666 |
| 73 | 6601591.93 | 4699769.02 |
| 79 | 6601607.89 | 4699743.57 |
| 80 | 6601614.74 | 4699793.99 |
| 82 | 6601617.47 | 4699721.14 |
| 85 | 6601623.709 | 4699748.171 |
| 86 | 6601627 | 4699799.43 |
| 87 | 6601628.909 | 4699794.675 |
| 88 | 6601631.14 | 4699801.29 |
| 89 | 6601631.242 | 4699787.023 |
| 90 | 6601631.99 | 4699750.58 |
| 96 | 6601637.04 | 4699770.56 |
| 97 | 6601637.67 | 4699809.08 |
| 98 | 6601638.65 | 4699765 |
| 99 | 6601639.067 | 4699804.851 |
| 100 | 6601640.98 | 4699811.871 |
| 101 | 6601642.35 | 4699794.91 |
| 102 | 6601642.48 | 4699754.01 |
| 108 | 6601648.14 | 4699778.06 |
| 109 | 6601650.15 | 4699730.7 |
| 115 | 6601652.62 | 4699764.2 |
| 118 | 6601654.6 | 4699757.53 |

| | | |
|-----|-------------|-------------|
| 126 | 6601658.731 | 4699779.39 |
| 128 | 6601661.817 | 4699812.743 |
| 129 | 6601662.23 | 4699734 |
| 146 | 6601672.54 | 4699782.47 |
| 155 | 6601678.34 | 4699828.43 |
| 159 | 6601680.65 | 4699784.68 |
| 160 | 6601682.29 | 4699821.66 |
| 162 | 6601682.969 | 4699822.261 |
| 163 | 6601685.083 | 4699816.816 |
| 168 | 6601686.35 | 4699814.62 |
| 171 | 6601690.64 | 4699806.76 |
| 173 | 6601692.56 | 4699799.1 |
| 176 | 6601694.07 | 4699788.3 |
| 177 | 6601694.32 | 4699828.58 |
| 178 | 6601694.923 | 4699829.203 |
| 180 | 6601697.965 | 4699765.177 |
| 181 | 6601698.04 | 4699765.19 |
| 185 | 6601701.239 | 4699744.26 |
| 189 | 6601704.492 | 4699731.185 |
| 201 | 6601715.43 | 4699790.65 |
| 204 | 6601717.98 | 4699802.95 |
| 205 | 6601718.365 | 4699768.614 |
| 206 | 6601719.34 | 4699774.29 |
| 207 | 6601719.824 | 4699772.6 |
| 210 | 6601723.228 | 4699769.776 |
| 211 | 6601723.674 | 4699749.842 |
| 221 | 6601733.459 | 4699746.139 |
| 224 | 6601732.63 | 4699771.92 |
| 227 | 6601735.878 | 4699879.87 |
| 239 | 6601747.96 | 4699809.65 |
| 242 | 6601749.89 | 4699803.37 |
| 246 | 6601759.04 | 4699777.96 |
| 247 | 6601760.689 | 4699772.784 |
| 248 | 6601761.098 | 4699813.934 |
| 249 | 6601763.6 | 4699814.75 |
| 250 | 6601764.78 | 4699759.94 |
| 254 | 6601766.208 | 4699755.403 |
| 255 | 6601768.38 | 4699748.5 |
| 257 | 6601769.564 | 4699898.408 |
| 269 | 6601783.976 | 4699906.34 |
| 285 | 6601803.688 | 4699917.188 |
| 290 | 6601810.275 | 4699824.721 |

| | | |
|-----|-------------|-------------|
| 304 | 6601825.847 | 4699833.589 |
| 310 | 6601832.216 | 4699822.944 |
| 322 | 6601842.293 | 4699843.038 |
| 323 | 6601842.91 | 4699892.55 |
| 325 | 6601852.37 | 4699872.51 |
| 326 | 6601852.47 | 4699825.04 |
| 330 | 6601860.98 | 4699853.88 |
| 332 | 6601862.38 | 4699849.86 |
| 335 | 6601868.42 | 4699830.18 |
| 336 | 6601868.89 | 4699910.837 |
| 339 | 6601874.1 | 4699812.31 |
| 340 | 6601874.925 | 4699893.57 |
| 342 | 6601879.501 | 4699961.014 |
| 343 | 6601879.548 | 4699961.381 |
| 345 | 6601882.019 | 4699922.72 |
| 347 | 6601884.71 | 4699896.99 |
| 348 | 6601887.61 | 4699857.28 |
| 351 | 6601891.84 | 4699899.58 |
| 352 | 6601894.067 | 4699894.528 |
| 353 | 6601894.203 | 4699894.545 |
| 358 | 6601903.08 | 4699946.05 |
| 359 | 6601903.3 | 4699940 |
| 360 | 6601904.62 | 4699929.81 |
| 361 | 6601905.12 | 4699946.95 |
| 363 | 6601905.48 | 4699927.72 |
| 364 | 6601906.21 | 4699925.25 |
| 366 | 6601906.94 | 4699922.78 |
| 368 | 6601908.273 | 4699972.066 |
| 370 | 6601909.108 | 4699970.306 |
| 372 | 6601910.5 | 4699966.14 |
| 374 | 6601913.024 | 4699966.92 |
| 379 | 6601914.462 | 4699962.779 |
| 380 | 6601914.611 | 4699975.947 |
| 381 | 6601914.63 | 4699950.56 |
| 382 | 6601915.01 | 4699960.44 |
| 384 | 6601915.85 | 4699937.26 |
| 385 | 6601916.612 | 4699928.516 |
| 387 | 6601916.81 | 4699954.11 |
| 396 | 6601919.69 | 4699956.23 |
| 397 | 6601921.37 | 4699958.48 |
| 398 | 6601921.98 | 4699961.2 |
| 399 | 6601922.91 | 4699963.84 |

| | | |
|-----|-------------|-------------|
| 402 | 6601925.01 | 4699969.37 |
| 408 | 6601934.666 | 4699807.356 |
| 418 | 6601941.279 | 4699793.893 |
| 468 | 6602046.991 | 4699858.72 |
| 473 | 6602065.96 | 4699847.75 |
| 474 | 6602067.68 | 4699844.421 |
| 478 | 6602073.425 | 4699804.587 |
| 489 | 6602086.996 | 4699875.057 |
| 498 | 6602100.681 | 4699798.157 |
| 500 | 6602107.345 | 4699783.405 |
| 501 | 6602108.17 | 4699856.24 |
| 503 | 6602110.04 | 4699851.14 |
| 505 | 6602119.426 | 4699825.588 |
| 506 | 6602119.43 | 4699825.59 |
| 508 | 6602123.15 | 4699815.45 |
| 509 | 6602123.65 | 4699813.06 |
| 510 | 6602124.252 | 4699892.154 |
| 511 | 6602124.672 | 4699808.154 |
| 513 | 6602129.495 | 4699785.161 |
| 514 | 6602129.509 | 4699785.162 |
| 515 | 6602130.32 | 4699781.31 |
| 516 | 6602130.737 | 4699779.241 |
| 521 | 6602140.153 | 4699899.524 |
| 529 | 6602151.619 | 4699852.805 |
| 545 | 6602165.572 | 4699905.154 |
| 546 | 6602166.264 | 4699902.353 |
| 547 | 6602170.273 | 4699887.645 |
| 553 | 6602178.822 | 4699848.863 |
| 556 | 6602182.921 | 4699907.34 |
| 559 | 6602188.11 | 4699789.809 |
| 564 | 6602197.826 | 4699910.499 |
| 565 | 6602198.054 | 4699908.654 |
| 566 | 6602198.057 | 4699908.655 |
| 567 | 6602200.379 | 4699890.26 |
| 570 | 6602203.197 | 4699867.422 |
| 572 | 6602205.645 | 4699847.376 |
| 574 | 6602207.364 | 4699928.511 |
| 576 | 6602208.728 | 4699913.6 |
| 577 | 6602208.973 | 4699909.603 |
| 581 | 6602213.242 | 4699791.802 |
| 582 | 6602214.047 | 4699785.847 |
| 584 | 6602215.746 | 4699770.935 |

| | | |
|-----|-------------|-------------|
| 585 | 6602215.947 | 4699939.521 |
| 587 | 6602219.1 | 4699912.67 |
| 588 | 6602219.289 | 4699910.499 |
| 589 | 6602219.462 | 4699908.507 |
| 590 | 6602219.981 | 4699902.529 |
| 593 | 6602224.207 | 4699854.187 |
| 598 | 6602230.436 | 4699793.166 |
| 599 | 6602230.443 | 4699793.166 |
| 600 | 6602231.049 | 4699787.195 |
| 601 | 6602231.509 | 4699940.712 |
| 602 | 6602231.976 | 4699772.222 |
| 603 | 6602232.139 | 4699933.586 |
| 605 | 6602233.461 | 4699918.644 |
| 606 | 6602233.464 | 4699918.645 |
| 607 | 6602233.894 | 4699913.776 |
| 608 | 6602234.068 | 4699911.783 |
| 611 | 6602247.45 | 4699938.53 |
| 612 | 6602247.46 | 4699948.72 |
| 613 | 6602247.588 | 4699936.044 |
| 614 | 6602248.894 | 4699913.071 |
| 620 | 6602255.26 | 4699789.115 |
| 621 | 6602255.969 | 4699774.124 |
| 624 | 6602267.462 | 4699950.336 |
| 625 | 6602268.285 | 4699940.854 |
| 626 | 6602268.545 | 4699937.865 |
| 632 | 6602277.775 | 4699842.048 |
| 634 | 6602279.909 | 4699964.641 |
| 639 | 6602292.729 | 4699843.234 |
| 650 | 6602309.559 | 4699973.689 |
| 651 | 6602310.29 | 4699953.4 |
| 655 | 6602313.92 | 4699978.56 |
| 656 | 6602314.253 | 4699976.721 |
| 658 | 6602315.12 | 4699953.79 |
| 661 | 6602319.058 | 4699977.32 |
| 664 | 6602320.32 | 4699900.094 |
| 665 | 6602320.74 | 4699964.03 |
| 668 | 6602321.977 | 4699954.662 |
| 670 | 6602324.96 | 4699925.39 |
| 671 | 6602325.6 | 4699955.14 |
| 672 | 6602326.76 | 4699936.83 |
| 673 | 6602328.64 | 4699925.85 |
| 677 | 6602337.22 | 4699981.35 |

| | | |
|-----|-------------|-------------|
| 678 | 6602337.8 | 4699956.41 |
| 679 | 6602338.6 | 4699971.78 |
| 680 | 6602338.98 | 4699966.97 |
| 681 | 6602339.022 | 4699965.867 |
| 682 | 6602339.11 | 4699963.58 |
| 683 | 6602339.28 | 4699950.8 |
| 684 | 6602340.22 | 4699941.66 |
| 688 | 6602345.21 | 4699927.65 |
| 689 | 6602346.21 | 4699942.39 |
| 690 | 6602346.28 | 4699921.02 |
| 693 | 6602348.433 | 4699830.202 |
| 695 | 6602350.464 | 4699804.589 |
| 700 | 6602355.15 | 4699943.46 |
| 704 | 6602367.26 | 4699945.9 |
| 705 | 6602368.349 | 4699987.363 |
| 707 | 6602370.309 | 4699977.833 |
| 710 | 6602372.17 | 4699970.72 |
| 713 | 6602374.638 | 4699949.569 |
| 714 | 6602374.8 | 4699946.9 |
| 716 | 6602376.399 | 4699951.473 |
| 718 | 6602376.709 | 4699946.373 |
| 720 | 6602377.899 | 4699932.263 |
| 734 | 6602388.693 | 4699922.946 |
| 736 | 6602389.86 | 4699928.58 |
| 737 | 6602390.946 | 4699923.208 |
| 739 | 6602391.49 | 4699920.52 |
| 741 | 6602393.31 | 4699909.31 |
| 742 | 6602393.53 | 4699928.24 |
| 745 | 6602396.89 | 4699927.67 |
| 746 | 6602397.4 | 4699863.45 |
| 748 | 6602399.36 | 4699927.67 |
| 749 | 6602400.57 | 4699927.95 |
| 750 | 6602400.582 | 4699927.884 |
| 751 | 6602401.03 | 4699953.88 |
| 752 | 6602401.948 | 4699840.589 |
| 753 | 6602402.095 | 4699919.285 |
| 754 | 6602402.481 | 4699837.772 |
| 756 | 6602405.35 | 4699822.61 |
| 757 | 6602405.353 | 4699822.593 |
| 759 | 6602405.54 | 4699821.59 |
| 760 | 6602406.22 | 4699817.76 |
| 761 | 6602406.63 | 4699961.75 |

| | | |
|-----|-------------|-------------|
| 763 | 6602408.66 | 4699958.67 |
| 764 | 6602409.891 | 4699797.038 |
| 765 | 6602410.382 | 4699794.27 |
| 766 | 6602410.41 | 4699823.55 |
| 769 | 6602411.67 | 4699931.41 |
| 770 | 6602412.59 | 4699956.85 |
| 772 | 6602414.96 | 4699982.59 |
| 773 | 6602415.26 | 4699843.06 |
| 774 | 6602416.06 | 4699955.25 |
| 775 | 6602417.16 | 4699979.04 |
| 776 | 6602417.23 | 4699957.23 |
| 778 | 6602417.511 | 4699978.021 |
| 779 | 6602417.97 | 4699958.47 |
| 780 | 6602418.49 | 4699825.05 |
| 782 | 6602419.03 | 4699944.07 |
| 786 | 6602422.16 | 4699930.503 |
| 788 | 6602422.556 | 4699981.139 |
| 790 | 6602422.94 | 4699927.12 |
| 796 | 6602426.35 | 4699962.09 |
| 799 | 6602426.73 | 4699963.1 |
| 800 | 6602427.47 | 4699990.3 |
| 803 | 6602429.39 | 4699963.44 |
| 804 | 6602430.332 | 4699985.897 |
| 809 | 6602434.49 | 4699988.45 |
| 816 | 6602437.43 | 4699944.34 |
| 823 | 6602441.03 | 4699978.79 |
| 827 | 6602441.95 | 4699820.04 |
| 837 | 6602447.42 | 4699969.44 |
| 840 | 6602449.24 | 4700009.55 |
| 842 | 6602449.47 | 4699970.51 |
| 845 | 6602450.214 | 4699890.319 |
| 847 | 6602452.345 | 4699872.92 |
| 849 | 6602454.08 | 4699950.24 |
| 850 | 6602455.47 | 4699994.78 |
| 854 | 6602457.316 | 4699939.924 |
| 855 | 6602458.46 | 4700051.63 |
| 857 | 6602459.4 | 4700057.04 |
| 858 | 6602459.68 | 4699983.98 |
| 861 | 6602461.154 | 4700047.285 |
| 863 | 6602462.17 | 4699924.45 |
| 864 | 6602462.42 | 4699923.77 |
| 865 | 6602463.04 | 4699975.6 |

| | | |
|-----|-------------|-------------|
| 867 | 6602465.33 | 4699969.97 |
| 868 | 6602465.78 | 4699968.72 |
| 870 | 6602466.633 | 4699794.092 |
| 874 | 6602467.7 | 4700036.73 |
| 883 | 6602471.733 | 4699953.008 |
| 884 | 6602471.786 | 4699765.446 |
| 885 | 6602472.008 | 4699892.92 |
| 887 | 6602473.85 | 4699947.42 |
| 894 | 6602476.82 | 4700057 |
| 900 | 6602481.361 | 4699796.785 |
| 905 | 6602484.35 | 4700116.29 |
| 907 | 6602486.39 | 4700113.27 |
| 909 | 6602487.441 | 4700012.948 |
| 910 | 6602487.582 | 4700061.776 |
| 912 | 6602487.974 | 4699798.148 |
| 919 | 6602491.343 | 4700055.798 |
| 920 | 6602491.833 | 4699896.208 |
| 924 | 6602494.5 | 4700049.84 |
| 930 | 6602496.64 | 4700100.63 |
| 937 | 6602500 | 4700095.015 |
| 938 | 6602500.52 | 4700038.53 |
| 940 | 6602501.11 | 4700093.16 |
| 944 | 6602502.692 | 4700088.667 |
| 947 | 6602503.36 | 4700040.37 |
| 953 | 6602507.39 | 4700107.17 |
| 956 | 6602508.1 | 4700106.16 |
| 957 | 6602508.5 | 4700078.93 |
| 959 | 6602509.444 | 4699900.142 |
| 961 | 6602512.38 | 4700108.03 |
| 965 | 6602513.41 | 4700069.68 |
| 966 | 6602514.082 | 4699798.341 |
| 967 | 6602514.69 | 4699989.123 |
| 968 | 6602515.477 | 4700110.326 |
| 971 | 6602516.486 | 4699782.933 |
| 974 | 6602518.1 | 4700111.24 |
| 975 | 6602518.22 | 4700062.71 |
| 976 | 6602518.78 | 4700112.55 |
| 977 | 6602519.56 | 4700117.37 |
| 978 | 6602519.99 | 4700048.61 |
| 979 | 6602520.47 | 4699975.255 |
| 980 | 6602520.56 | 4700121.37 |
| 981 | 6602521.07 | 4700049.56 |

| | | |
|------|-------------|-------------|
| 982 | 6602521.4 | 4700059.06 |
| 983 | 6602521.41 | 4700107.04 |
| 984 | 6602521.76 | 4700123.57 |
| 988 | 6602522.78 | 4700050.24 |
| 989 | 6602523.12 | 4700055.63 |
| 994 | 6602523.53 | 4700125.88 |
| 998 | 6602525.587 | 4700051.954 |
| 999 | 6602526.25 | 4700081.47 |
| 1003 | 6602528.069 | 4700078.418 |
| 1004 | 6602528.4 | 4700102.07 |
| 1015 | 6602534.79 | 4700056.84 |
| 1022 | 6602536.82 | 4700066.4 |
| 1023 | 6602537.265 | 4699841.952 |
| 1027 | 6602538.729 | 4699904.744 |
| 1029 | 6602539.79 | 4700060.51 |
| 1032 | 6602541.649 | 4700070.393 |
| 1033 | 6602542.139 | 4699890.155 |
| 1034 | 6602542.357 | 4699972.515 |
| 1035 | 6602542.88 | 4700086.98 |
| 1037 | 6602543.108 | 4700068.315 |
| 1040 | 6602546.553 | 4700073.836 |
| 1042 | 6602547.28 | 4700072.8 |
| 1043 | 6602547.525 | 4700082.38 |
| 1044 | 6602547.916 | 4699985.363 |
| 1053 | 6602549.978 | 4699868.853 |
| 1054 | 6602551.255 | 4700039.905 |
| 1056 | 6602552.17 | 4700077.78 |
| 1057 | 6602552.224 | 4699843.68 |
| 1058 | 6602553.557 | 4699852.601 |
| 1064 | 6602555.58 | 4700078.11 |
| 1068 | 6602557.74 | 4700072.14 |
| 1078 | 6602562.029 | 4699815.207 |
| 1079 | 6602562.339 | 4699909.512 |
| 1081 | 6602562.56 | 4699813.34 |
| 1082 | 6602563.315 | 4699809.405 |
| 1084 | 6602565.929 | 4699894.934 |
| 1088 | 6602566.954 | 4699794.782 |
| 1096 | 6602577.27 | 4700090.44 |
| 1102 | 6602584.2 | 4700098.66 |
| 1106 | 6602584.813 | 4699914.051 |
| 1107 | 6602585.5 | 4699815.451 |
| 1110 | 6602588.455 | 4700097.711 |

| | | |
|------|-------------|-------------|
| 1111 | 6602588.609 | 4699899.514 |
| 1112 | 6602588.719 | 4699800.779 |
| 1113 | 6602588.9 | 4700097.61 |
| 1123 | 6602594.66 | 4700101.34 |
| 1131 | 6602596.97 | 4700099.84 |
| 1133 | 6602597.831 | 4699861.727 |
| 1137 | 6602601.548 | 4699932.174 |
| 1142 | 6602602.165 | 4700092.895 |
| 1147 | 6602603.72 | 4700094.57 |
| 1148 | 6602603.827 | 4700101.539 |
| 1149 | 6602603.96 | 4700101.43 |
| 1154 | 6602606.45 | 4700092.62 |
| 1159 | 6602607.098 | 4699821.403 |
| 1164 | 6602608.539 | 4699843.011 |
| 1165 | 6602608.582 | 4700056.59 |
| 1169 | 6602610.414 | 4700034.078 |
| 1170 | 6602610.414 | 4699806.758 |
| 1172 | 6602610.88 | 4699804.7 |
| 1179 | 6602616.548 | 4699932.207 |
| 1194 | 6602623.23 | 4699846.039 |
| 1196 | 6602625.17 | 4700031.307 |

Koordinate tjemena regulacionih linija

| Br. | X | Y |
|-----|-------------|-------------|
| 1 | 6601474.886 | 4699730.599 |
| 2 | 6601477.277 | 4699738.699 |
| 3 | 6601479.958 | 4699721.177 |
| 5 | 6601490.561 | 4699701.481 |
| 7 | 6601495.485 | 4699698.878 |
| 9 | 6601507.341 | 4699755.244 |
| 10 | 6601509.108 | 4699736.127 |
| 11 | 6601510.107 | 4699731.499 |
| 12 | 6601510.121 | 4699731.436 |
| 13 | 6601512.139 | 4699741.86 |
| 14 | 6601512.756 | 4699740.738 |
| 15 | 6601513.871 | 4699737.756 |
| 16 | 6601513.995 | 4699737.183 |
| 17 | 6601514.11 | 4699742.945 |
| 19 | 6601515.008 | 4699732.491 |
| 20 | 6601516.081 | 4699744.029 |
| 21 | 6601516.283 | 4699726.585 |
| 22 | 6601517.999 | 4699740.544 |
| 23 | 6601518.128 | 4699739.059 |
| 24 | 6601520.623 | 4699727.829 |
| 25 | 6601520.743 | 4699701.528 |
| 26 | 6601520.807 | 4699704.186 |
| 27 | 6601521.104 | 4699725.447 |
| 28 | 6601525.528 | 4699703.539 |
| 29 | 6601526.555 | 4699701.201 |
| 32 | 6601532.161 | 4699768.903 |
| 37 | 6601539.607 | 4699702.57 |
| 40 | 6601547.091 | 4699774.836 |
| 43 | 6601549.162 | 4699778.259 |
| 44 | 6601550.699 | 4699776.562 |
| 48 | 6601554.061 | 4699780.955 |
| 49 | 6601554.451 | 4699779.147 |
| 50 | 6601558.06 | 4699780.873 |
| 51 | 6601558.554 | 4699704.558 |
| 52 | 6601563.26 | 4699750.3 |
| 53 | 6601563.318 | 4699750.189 |
| 54 | 6601565.288 | 4699756.489 |
| 55 | 6601567.413 | 4699752.047 |
| 56 | 6601571.009 | 4699729.098 |

| | | |
|-----|-------------|-------------|
| 57 | 6601571.267 | 4699708.908 |
| 58 | 6601571.48 | 4699727.81 |
| 59 | 6601573.434 | 4699791.616 |
| 60 | 6601574.307 | 4699733.185 |
| 61 | 6601575.736 | 4699729.273 |
| 63 | 6601576.748 | 4699706.466 |
| 64 | 6601576.978 | 4699710.748 |
| 67 | 6601582.325 | 4699708.826 |
| 68 | 6601583.181 | 4699707.141 |
| 72 | 6601590.371 | 4699800.937 |
| 74 | 6601595.489 | 4699769.032 |
| 75 | 6601595.501 | 4699769.009 |
| 76 | 6601597.711 | 4699764.471 |
| 77 | 6601606.034 | 4699772.477 |
| 78 | 6601606.141 | 4699809.615 |
| 81 | 6601616.007 | 4699770.456 |
| 83 | 6601621.226 | 4699777.424 |
| 84 | 6601621.755 | 4699711.186 |
| 91 | 6601632.115 | 4699823.909 |
| 92 | 6601633.247 | 4699781.356 |
| 93 | 6601634.88 | 4699776.63 |
| 94 | 6601634.88 | 4699776.629 |
| 95 | 6601636.564 | 4699712.74 |
| 103 | 6601642.781 | 4699827.496 |
| 104 | 6601644.852 | 4699830.919 |
| 105 | 6601645.595 | 4699785.061 |
| 106 | 6601646.436 | 4699829.123 |
| 107 | 6601647.16 | 4699780.31 |
| 111 | 6601650.212 | 4699833.868 |
| 112 | 6601650.557 | 4699832.16 |
| 113 | 6601651.943 | 4699816.751 |
| 114 | 6601652.601 | 4699814.862 |
| 116 | 6601653.689 | 4699810.637 |
| 117 | 6601654.211 | 4699833.786 |
| 120 | 6601655.621 | 4699714.738 |
| 121 | 6601656.139 | 4699788.01 |
| 122 | 6601656.511 | 4699818.785 |
| 123 | 6601657.443 | 4699816.109 |
| 124 | 6601657.655 | 4699783.243 |
| 125 | 6601658.589 | 4699811.693 |
| 127 | 6601658.907 | 4699792.963 |
| 130 | 6601662.603 | 4699780.396 |

| | | |
|-----|-------------|-------------|
| 131 | 6601665.309 | 4699788.969 |
| 132 | 6601665.569 | 4699788.089 |
| 135 | 6601667.246 | 4699761.244 |
| 136 | 6601667.248 | 4699761.236 |
| 137 | 6601667.322 | 4699781.105 |
| 139 | 6601669.504 | 4699844.485 |
| 140 | 6601671.332 | 4699732.413 |
| 141 | 6601671.633 | 4699729.286 |
| 142 | 6601671.723 | 4699740.549 |
| 143 | 6601671.724 | 4699737.342 |
| 144 | 6601671.84 | 4699738.805 |
| 145 | 6601671.983 | 4699762.901 |
| 147 | 6601672.813 | 4699760.377 |
| 148 | 6601673.727 | 4699716.637 |
| 149 | 6601674.026 | 4699720.688 |
| 150 | 6601676.344 | 4699732.37 |
| 151 | 6601676.545 | 4699730.286 |
| 152 | 6601676.608 | 4699741.612 |
| 153 | 6601676.804 | 4699738.18 |
| 156 | 6601679.611 | 4699719.269 |
| 158 | 6601680.537 | 4699717.352 |
| 165 | 6601685.698 | 4699849.973 |
| 169 | 6601687.756 | 4699854.53 |
| 170 | 6601690.208 | 4699852.133 |
| 174 | 6601693.551 | 4699857.719 |
| 175 | 6601693.943 | 4699855.909 |
| 182 | 6601698.915 | 4699833.952 |
| 183 | 6601699.428 | 4699832.856 |
| 184 | 6601701.029 | 4699834.153 |
| 186 | 6601701.81 | 4699827.768 |
| 187 | 6601702.66 | 4699825.267 |
| 188 | 6601703.43 | 4699836.1 |
| 190 | 6601706.098 | 4699809.694 |
| 191 | 6601707.137 | 4699828.183 |
| 193 | 6601707.283 | 4699720.157 |
| 195 | 6601709.34 | 4699819.23 |
| 196 | 6601710.423 | 4699867.003 |
| 197 | 6601710.99 | 4699810.693 |
| 200 | 6601713.886 | 4699863.847 |
| 202 | 6601717.08 | 4699870.667 |
| 203 | 6601717.474 | 4699866.815 |
| 208 | 6601722.908 | 4699844.197 |

| | | |
|-----|-------------|-------------|
| 212 | 6601725.385 | 4699726.071 |
| 213 | 6601724.142 | 4699852.295 |
| 214 | 6601726.593 | 4699836.173 |
| 217 | 6601728.728 | 4699737.311 |
| 218 | 6601726.616 | 4699720.199 |
| 219 | 6601731.199 | 4699727.328 |
| 220 | 6601729.822 | 4699840.012 |
| 222 | 6601730.714 | 4699837.98 |
| 223 | 6601733.556 | 4699738.64 |
| 225 | 6601736.015 | 4699728.902 |
| 226 | 6601735.396 | 4699880.746 |
| 228 | 6601743.6 | 4699724.558 |
| 229 | 6601736.22 | 4699814.21 |
| 231 | 6601737.907 | 4699807.403 |
| 232 | 6601741.851 | 4699730.297 |
| 233 | 6601740.498 | 4699815.659 |
| 234 | 6601742.223 | 4699808.368 |
| 236 | 6601744.675 | 4699848.186 |
| 237 | 6601744.797 | 4699863.662 |
| 238 | 6601747.085 | 4699843.805 |
| 240 | 6601748.666 | 4699844.675 |
| 241 | 6601748.846 | 4699888.148 |
| 243 | 6601753.717 | 4699847.455 |
| 244 | 6601755.855 | 4699892.006 |
| 245 | 6601758.207 | 4699871.042 |
| 251 | 6601765.016 | 4699875.36 |
| 252 | 6601765.505 | 4699854.216 |
| 253 | 6601765.592 | 4699853.99 |
| 256 | 6601769.082 | 4699899.285 |
| 258 | 6601771.939 | 4699738.993 |
| 259 | 6601773.514 | 4699858.459 |
| 260 | 6601773.549 | 4699858.369 |
| 261 | 6601778.242 | 4699882.639 |
| 262 | 6601778.484 | 4699882.201 |
| 263 | 6601778.506 | 4699820.498 |
| 264 | 6601778.587 | 4699906.798 |
| 268 | 6601783.494 | 4699907.216 |
| 270 | 6601787.403 | 4699865.993 |
| 271 | 6601787.43 | 4699779.75 |
| 272 | 6601789.189 | 4699910.35 |
| 273 | 6601790.218 | 4699815.139 |
| 274 | 6601792.655 | 4699890.57 |

| | | |
|-----|-------------|-------------|
| 275 | 6601792.896 | 4699890.132 |
| 276 | 6601793.339 | 4699782.029 |
| 277 | 6601797.39 | 4699757.626 |
| 278 | 6601799.667 | 4699753.175 |
| 279 | 6601801.815 | 4699873.924 |
| 280 | 6601802.055 | 4699759.425 |
| 281 | 6601802.253 | 4699874.165 |
| 282 | 6601803.206 | 4699918.064 |
| 286 | 6601806.634 | 4699876.576 |
| 287 | 6601806.834 | 4699833.312 |
| 288 | 6601808.763 | 4699829.808 |
| 289 | 6601809.247 | 4699765.789 |
| 291 | 6601812.367 | 4699901.418 |
| 292 | 6601813.912 | 4699767.588 |
| 293 | 6601816.69 | 4699763.431 |
| 294 | 6601819.034 | 4699745.271 |
| 295 | 6601820.565 | 4699840.868 |
| 296 | 6601820.574 | 4699840.873 |
| 297 | 6601820.923 | 4699751.226 |
| 298 | 6601820.923 | 4699751.228 |
| 299 | 6601821.123 | 4699751.359 |
| 300 | 6601821.527 | 4699884.772 |
| 301 | 6601823.7 | 4699747.07 |
| 302 | 6601824.146 | 4699838.273 |
| 303 | 6601824.955 | 4699843.284 |
| 305 | 6601827.112 | 4699931.219 |
| 306 | 6601827.553 | 4699723.179 |
| 307 | 6601828.095 | 4699721.772 |
| 308 | 6601830.995 | 4699772.987 |
| 309 | 6601831.795 | 4699718.665 |
| 311 | 6601832.646 | 4699774.09 |
| 313 | 6601833.801 | 4699934.901 |
| 314 | 6601833.801 | 4699934.901 |
| 315 | 6601834.283 | 4699934.024 |
| 316 | 6601834.392 | 4699718.168 |
| 317 | 6601838.072 | 4699850.503 |
| 318 | 6601840 | 4699846.998 |
| 319 | 6601841.058 | 4699764.672 |
| 320 | 6601841.568 | 4699895.801 |
| 321 | 6601841.579 | 4699895.807 |
| 324 | 6601846.536 | 4699782.905 |
| 328 | 6601856.175 | 4699947.213 |

| | | |
|-----|-------------|-------------|
| 329 | 6601858.669 | 4699775.544 |
| 331 | 6601861.562 | 4699950.178 |
| 333 | 6601862.405 | 4699791.904 |
| 334 | 6601864.977 | 4699952.654 |
| 337 | 6601869.563 | 4699956.943 |
| 338 | 6601872.748 | 4699797.2 |
| 341 | 6601877.963 | 4699961.509 |
| 344 | 6601879.949 | 4699800.738 |
| 346 | 6601882.674 | 4699788.11 |
| 349 | 6601889.9 | 4699714.23 |
| 350 | 6601889.901 | 4699714.229 |
| 354 | 6601897.044 | 4699971.659 |
| 355 | 6601899.466 | 4699796.202 |
| 356 | 6601901.636 | 4699774.017 |
| 357 | 6601902.195 | 4699768.307 |
| 362 | 6601905.261 | 4699736.958 |
| 365 | 6601906.281 | 4699976.573 |
| 367 | 6601907.307 | 4699918.11 |
| 369 | 6601908.887 | 4699896.379 |
| 371 | 6601909.566 | 4699863.819 |
| 373 | 6601912.294 | 4699918.473 |
| 375 | 6601913.781 | 4699898.025 |
| 376 | 6601913.837 | 4699803.262 |
| 377 | 6601913.96 | 4699897.013 |
| 378 | 6601914.434 | 4699895.894 |
| 383 | 6601915.704 | 4699894.436 |
| 386 | 6601916.79 | 4699865.97 |
| 388 | 6601917.281 | 4699918.836 |
| 389 | 6601917.607 | 4699775.579 |
| 390 | 6601917.709 | 4699893.501 |
| 391 | 6601918.194 | 4699983.1 |
| 392 | 6601918.202 | 4699983.096 |
| 393 | 6601918.353 | 4699904.086 |
| 394 | 6601919.501 | 4699983.803 |
| 395 | 6601919.633 | 4699893.463 |
| 400 | 6601924.09 | 4699770.449 |
| 401 | 6601924.723 | 4699763.98 |
| 403 | 6601925.525 | 4699779.469 |
| 404 | 6601925.966 | 4699829.284 |
| 405 | 6601927.347 | 4699973.551 |
| 406 | 6601928.44 | 4699824.247 |
| 407 | 6601932.237 | 4699812.301 |

| | | |
|-----|-------------|-------------|
| 409 | 6601935.984 | 4699957.485 |
| 410 | 6601936.134 | 4699896.363 |
| 411 | 6601936.264 | 4699940.609 |
| 412 | 6601936.27 | 4699940.61 |
| 413 | 6601936.478 | 4699932.996 |
| 414 | 6601936.725 | 4699924.556 |
| 415 | 6601937.655 | 4699895.835 |
| 416 | 6601938.695 | 4699894.573 |
| 417 | 6601939.847 | 4699889.264 |
| 419 | 6601942.58 | 4699878.36 |
| 420 | 6601943.925 | 4699788.507 |
| 421 | 6601944.21 | 4699874.368 |
| 425 | 6601950.6 | 4699766.511 |
| 426 | 6601952.449 | 4699747.601 |
| 427 | 6601952.741 | 4699744.616 |
| 428 | 6601953.033 | 4699741.63 |
| 432 | 6601960.732 | 4699826.207 |
| 433 | 6601968.079 | 4699800.373 |
| 434 | 6601970.65 | 4699830.787 |
| 435 | 6601973.361 | 4699800.889 |
| 436 | 6601976.476 | 4699769.041 |
| 437 | 6601990.735 | 4699838.989 |
| 438 | 6601992.981 | 4699839.135 |
| 439 | 6601994.762 | 4699797.815 |
| 440 | 6601997.001 | 4699798.034 |
| 441 | 6601997.376 | 4699771.086 |
| 443 | 6601999.81 | 4699746.205 |
| 466 | 6602044.323 | 4699857.348 |
| 467 | 6602045.857 | 4699861.498 |
| 470 | 6602053.44 | 4699839.68 |
| 471 | 6602056.85 | 4699865.987 |
| 472 | 6602061.726 | 4699823.512 |
| 477 | 6602071.807 | 4699803.913 |
| 481 | 6602079.341 | 4699789.265 |
| 482 | 6602081.051 | 4699875.87 |
| 483 | 6602081.476 | 4699872.704 |
| 484 | 6602083.335 | 4699781.501 |
| 485 | 6602084.063 | 4699780.085 |
| 486 | 6602084.412 | 4699853.063 |
| 488 | 6602086.494 | 4699754.667 |
| 490 | 6602089.151 | 4699839.245 |
| 491 | 6602091.664 | 4699848.801 |

| | | |
|-----|-------------|-------------|
| 492 | 6602093.004 | 4699844.71 |
| 493 | 6602093.68 | 4699841.83 |
| 494 | 6602095.161 | 4699813.645 |
| 495 | 6602096.461 | 4699882.162 |
| 496 | 6602096.9 | 4699814.37 |
| 497 | 6602099.52 | 4699816.94 |
| 499 | 6602104.598 | 4699885.485 |
| 502 | 6602109.477 | 4699756.526 |
| 504 | 6602111.21 | 4699888.756 |
| 507 | 6602122.868 | 4699894.816 |
| 512 | 6602127.154 | 4699892.914 |
| 517 | 6602134.24 | 4699758.453 |
| 518 | 6602134.357 | 4699865.422 |
| 519 | 6602135.316 | 4699898.257 |
| 520 | 6602137.795 | 4699903.933 |
| 522 | 6602142.297 | 4699835.119 |
| 523 | 6602142.808 | 4699869.665 |
| 524 | 6602147.749 | 4699851.792 |
| 525 | 6602147.776 | 4699814.207 |
| 526 | 6602148.304 | 4699909.555 |
| 527 | 6602149.593 | 4699856.255 |
| 528 | 6602150.485 | 4699841.351 |
| 532 | 6602153.78 | 4699791.293 |
| 533 | 6602154.052 | 4699827.736 |
| 534 | 6602154.062 | 4699787.739 |
| 535 | 6602154.111 | 4699787.113 |
| 536 | 6602156.246 | 4699760.198 |
| 537 | 6602156.246 | 4699760.198 |
| 538 | 6602156.767 | 4699877.863 |
| 539 | 6602161.463 | 4699808.261 |
| 540 | 6602162.302 | 4699917.044 |
| 541 | 6602163.083 | 4699787.825 |
| 542 | 6602164.743 | 4699766.89 |
| 543 | 6602165.217 | 4699760.909 |
| 544 | 6602165.218 | 4699760.908 |
| 548 | 6602170.709 | 4699886.052 |
| 549 | 6602170.732 | 4699886.179 |
| 550 | 6602171.152 | 4699868.917 |
| 551 | 6602174.781 | 4699870.641 |
| 552 | 6602175.551 | 4699866.522 |
| 554 | 6602181.932 | 4699829.947 |
| 557 | 6602184.43 | 4699810.082 |

| | | |
|-----|-------------|-------------|
| 558 | 6602184.655 | 4699887.388 |
| 560 | 6602192.52 | 4699763.074 |
| 561 | 6602194.658 | 4699934.399 |
| 562 | 6602194.667 | 4699934.374 |
| 563 | 6602194.99 | 4699933.45 |
| 568 | 6602200.57 | 4699888.771 |
| 569 | 6602203.019 | 4699868.917 |
| 571 | 6602203.879 | 4699831.687 |
| 573 | 6602206.355 | 4699940.375 |
| 575 | 6602207.619 | 4699831.983 |
| 578 | 6602209.861 | 4699832.161 |
| 579 | 6602210.491 | 4699812.148 |
| 580 | 6602211.172 | 4699889.692 |
| 583 | 6602215.588 | 4699945.266 |
| 586 | 6602216.355 | 4699764.964 |
| 591 | 6602222.757 | 4699870.623 |
| 595 | 6602226.06 | 4699833.446 |
| 596 | 6602228.373 | 4699813.566 |
| 597 | 6602230.391 | 4699952.35 |
| 604 | 6602232.45 | 4699766.24 |
| 609 | 6602235.801 | 4699891.832 |
| 610 | 6602245.88 | 4699958.371 |
| 615 | 6602249.751 | 4699893.044 |
| 616 | 6602250.74 | 4699873.054 |
| 617 | 6602253.707 | 4699835.638 |
| 618 | 6602254.008 | 4699815.599 |
| 619 | 6602254.976 | 4699795.112 |
| 622 | 6602256.443 | 4699768.143 |
| 623 | 6602264.982 | 4699965.485 |
| 627 | 6602269.167 | 4699874.701 |
| 628 | 6602270.276 | 4699917.94 |
| 629 | 6602270.536 | 4699914.951 |
| 630 | 6602271.794 | 4699841.574 |
| 631 | 6602275.351 | 4699796.727 |
| 633 | 6602277.815 | 4699970.264 |
| 635 | 6602285.645 | 4699966.4 |
| 636 | 6602290.707 | 4699942.787 |
| 637 | 6602291.357 | 4699936.427 |
| 638 | 6602292.647 | 4699919.884 |
| 640 | 6602292.906 | 4699916.895 |
| 641 | 6602294.489 | 4699896.931 |
| 642 | 6602296.083 | 4699876.835 |

| | | |
|-----|-------------|-------------|
| 643 | 6602298.71 | 4699843.708 |
| 644 | 6602302.266 | 4699798.862 |
| 645 | 6602302.266 | 4699798.862 |
| 646 | 6602304.4 | 4699771.945 |
| 647 | 6602304.778 | 4699972.224 |
| 648 | 6602308.312 | 4699978.53 |
| 649 | 6602309.349 | 4699953.234 |
| 652 | 6602311.341 | 4699937.431 |
| 653 | 6602312.37 | 4699937.39 |
| 654 | 6602313.794 | 4699979.943 |
| 657 | 6602314.339 | 4699899.619 |
| 659 | 6602316.078 | 4699877.688 |
| 660 | 6602317.623 | 4699858.209 |
| 662 | 6602319.903 | 4699828.046 |
| 663 | 6602320.014 | 4699828.054 |
| 666 | 6602320.753 | 4699894.109 |
| 667 | 6602321.626 | 4699884.146 |
| 669 | 6602323.646 | 4699782.247 |
| 674 | 6602329.361 | 4699894.732 |
| 675 | 6602333.673 | 4699773.195 |
| 676 | 6602337.157 | 4699985.962 |
| 685 | 6602343.771 | 4699863.691 |
| 686 | 6602344.028 | 4699860.451 |
| 687 | 6602344.286 | 4699857.197 |
| 691 | 6602346.283 | 4699857.356 |
| 692 | 6602346.333 | 4699856.688 |
| 694 | 6602349.93 | 4699896.22 |
| 696 | 6602350.481 | 4699989.395 |
| 697 | 6602353.589 | 4699967.57 |
| 699 | 6602354.441 | 4699989.959 |
| 701 | 6602357.525 | 4699968.31 |
| 702 | 6602366.219 | 4699887.372 |
| 703 | 6602366.791 | 4699993.597 |
| 706 | 6602369.694 | 4699865.566 |
| 708 | 6602370.642 | 4699859.619 |
| 709 | 6602370.8 | 4699858.628 |
| 711 | 6602373.44 | 4699924.08 |
| 712 | 6602374.596 | 4699868.297 |
| 715 | 6602374.803 | 4699995.661 |
| 717 | 6602376.47 | 4699903.92 |
| 719 | 6602376.886 | 4699898.17 |
| 721 | 6602378.157 | 4699929.728 |

| | | |
|-----|-------------|-------------|
| 722 | 6602378.948 | 4699921.954 |
| 723 | 6602379.306 | 4699805.251 |
| 724 | 6602379.529 | 4699916.243 |
| 725 | 6602379.703 | 4699802.759 |
| 726 | 6602380.039 | 4699912.503 |
| 727 | 6602380.119 | 4699908.663 |
| 728 | 6602381.751 | 4699898.522 |
| 729 | 6602383.811 | 4699774.481 |
| 730 | 6602384.017 | 4699861.47 |
| 731 | 6602384.739 | 4699888.712 |
| 732 | 6602385.213 | 4699885.739 |
| 733 | 6602388.157 | 4699835.489 |
| 735 | 6602388.963 | 4699862.202 |
| 738 | 6602391.247 | 4699816.099 |
| 740 | 6602392.888 | 4700000.777 |
| 743 | 6602395.114 | 4699791.836 |
| 744 | 6602395.381 | 4699899.508 |
| 747 | 6602397.85 | 4699774.668 |
| 755 | 6602403.664 | 4700003.825 |
| 758 | 6602405.434 | 4699900.235 |
| 762 | 6602407.617 | 4699887.359 |
| 767 | 6602410.667 | 4699868.841 |
| 768 | 6602411.16 | 4699865.88 |
| 771 | 6602413.789 | 4699775.034 |
| 777 | 6602417.404 | 4700007.712 |
| 781 | 6602418.554 | 4699866.98 |
| 783 | 6602420.699 | 4699923.194 |
| 784 | 6602421.71 | 4699870.58 |
| 785 | 6602421.78 | 4699867.46 |
| 787 | 6602422.252 | 4699867.544 |
| 789 | 6602422.644 | 4699844.432 |
| 791 | 6602423.635 | 4699923.811 |
| 792 | 6602424.406 | 4700009.693 |
| 793 | 6602425.306 | 4699901.269 |
| 794 | 6602425.911 | 4699826.425 |
| 795 | 6602426.13 | 4699845.08 |
| 797 | 6602426.459 | 4699843.25 |
| 798 | 6602426.46 | 4699843.25 |
| 801 | 6602428.242 | 4699901.885 |
| 802 | 6602429.37 | 4699827.07 |
| 805 | 6602430.577 | 4699800.703 |
| 806 | 6602430.597 | 4699892.03 |

| | | |
|-----|-------------|-------------|
| 807 | 6602430.96 | 4699818.2 |
| 808 | 6602431.134 | 4699889.061 |
| 810 | 6602434.634 | 4699869.709 |
| 811 | 6602434.823 | 4699796.903 |
| 813 | 6602435.144 | 4699775.524 |
| 815 | 6602436.154 | 4700042.302 |
| 817 | 6602438.686 | 4699775.605 |
| 818 | 6602438.914 | 4699902.636 |
| 819 | 6602438.932 | 4699934.372 |
| 820 | 6602439.142 | 4699902.674 |
| 821 | 6602439.66 | 4699937.103 |
| 822 | 6602440.041 | 4699870.718 |
| 824 | 6602441.046 | 4699927.512 |
| 826 | 6602441.831 | 4699935.152 |
| 828 | 6602443.337 | 4699918.61 |
| 829 | 6602443.442 | 4700015.077 |
| 830 | 6602443.579 | 4700025.509 |
| 831 | 6602443.789 | 4700056.054 |
| 832 | 6602443.934 | 4699928.328 |
| 833 | 6602444.471 | 4699846.225 |
| 834 | 6602446.243 | 4699919.358 |
| 835 | 6602446.278 | 4699889.607 |
| 836 | 6602447.132 | 4699903.866 |
| 839 | 6602448.994 | 4699821.219 |
| 841 | 6602449.392 | 4699872.393 |
| 843 | 6602449.56 | 4699894.265 |
| 844 | 6602450.07 | 4699904.486 |
| 846 | 6602451.665 | 4700069.188 |
| 848 | 6602452.993 | 4699799.115 |
| 851 | 6602455.937 | 4699836.21 |
| 852 | 6602457.005 | 4699830.306 |
| 853 | 6602457.169 | 4699776.029 |
| 856 | 6602458.644 | 4700029.77 |
| 859 | 6602460.457 | 4700030.283 |
| 862 | 6602461.69 | 4700020.24 |
| 866 | 6602463.653 | 4699793.553 |
| 869 | 6602465.91 | 4700092.942 |
| 871 | 6602467.137 | 4699875.419 |
| 873 | 6602467.578 | 4700095.724 |
| 875 | 6602467.957 | 4699907.453 |
| 877 | 6602468.834 | 4699764.912 |
| 878 | 6602470.191 | 4699875.386 |

| | | |
|-----|-------------|-------------|
| 879 | 6602470.691 | 4699897.77 |
| 880 | 6602470.706 | 4700030.766 |
| 881 | 6602470.82 | 4700031.79 |
| 882 | 6602471.709 | 4699944.439 |
| 886 | 6602472.583 | 4699762.553 |
| 888 | 6602474.057 | 4700020.426 |
| 889 | 6602474.55 | 4699945.33 |
| 890 | 6602474.875 | 4700030.015 |
| 891 | 6602475.959 | 4699878.37 |
| 892 | 6602476.486 | 4699876.43 |
| 893 | 6602476.602 | 4699839.948 |
| 895 | 6602477.104 | 4700077.936 |
| 896 | 6602477.67 | 4699834.044 |
| 897 | 6602479.1 | 4700075.26 |
| 898 | 6602479.509 | 4700079.73 |
| 899 | 6602480.091 | 4699929.447 |
| 901 | 6602481.649 | 4700119.186 |
| 902 | 6602482.426 | 4699991.287 |
| 903 | 6602483.648 | 4699910.055 |
| 904 | 6602483.871 | 4699799.761 |
| 906 | 6602485.202 | 4699983.386 |
| 908 | 6602486.651 | 4699910.553 |
| 911 | 6602487.595 | 4699799.986 |
| 913 | 6602488.413 | 4700016.828 |
| 914 | 6602489.098 | 4700131.608 |
| 915 | 6602490.379 | 4699901.035 |
| 916 | 6602491.112 | 4700011.36 |
| 917 | 6602491.308 | 4700025.897 |
| 918 | 6602491.308 | 4700025.897 |
| 921 | 6602493.222 | 4699960.558 |
| 923 | 6602494.089 | 4699768.48 |
| 925 | 6602495.647 | 4700142.529 |
| 926 | 6602496.196 | 4699881.727 |
| 927 | 6602496.36 | 4699980.285 |
| 928 | 6602496.603 | 4699987.538 |
| 929 | 6602496.617 | 4699987.571 |
| 931 | 6602496.778 | 4699879.796 |
| 932 | 6602497.284 | 4699879.88 |
| 934 | 6602499.109 | 4700143.368 |
| 935 | 6602499.13 | 4700027 |
| 936 | 6602499.989 | 4699800.735 |
| 941 | 6602501.508 | 4699936.971 |

| | | |
|------|-------------|-------------|
| 942 | 6602502.456 | 4699854.791 |
| 945 | 6602502.86 | 4699852.832 |
| 946 | 6602502.956 | 4699961.51 |
| 948 | 6602503.566 | 4699849.404 |
| 949 | 6602504.108 | 4699917.503 |
| 951 | 6602504.762 | 4699913.557 |
| 954 | 6602507.59 | 4700031.91 |
| 955 | 6602507.882 | 4699918.829 |
| 958 | 6602508.789 | 4699904.088 |
| 960 | 6602510.069 | 4699817.86 |
| 962 | 6602513.082 | 4699993.328 |
| 963 | 6602513.109 | 4699803.108 |
| 964 | 6602513.362 | 4699900.95 |
| 969 | 6602515.716 | 4700019.999 |
| 970 | 6602516.294 | 4700023.086 |
| 972 | 6602517.724 | 4699774.993 |
| 973 | 6602518.008 | 4699918.668 |
| 985 | 6602522.044 | 4699858.829 |
| 986 | 6602522.406 | 4699903.743 |
| 987 | 6602522.741 | 4699855.47 |
| 990 | 6602523.154 | 4699853.442 |
| 991 | 6602523.245 | 4699968.638 |
| 992 | 6602523.25 | 4699968.64 |
| 993 | 6602523.466 | 4699898.985 |
| 995 | 6602524.19 | 4700041.542 |
| 996 | 6602524.53 | 4699969.1 |
| 997 | 6602525.022 | 4700127.294 |
| 1000 | 6602526.318 | 4699997.978 |
| 1001 | 6602526.47 | 4699884.415 |
| 1005 | 6602529.601 | 4699869.222 |
| 1006 | 6602529.657 | 4699821.898 |
| 1007 | 6602529.714 | 4699971.448 |
| 1008 | 6602530.4 | 4699946.53 |
| 1009 | 6602532.085 | 4699939.109 |
| 1011 | 6602533.75 | 4700097.75 |
| 1013 | 6602534.212 | 4700097.284 |
| 1016 | 6602535.243 | 4699782.413 |
| 1017 | 6602535.306 | 4699841.548 |
| 1018 | 6602535.499 | 4699922.2 |
| 1019 | 6602535.907 | 4699780.003 |
| 1020 | 6602536.23 | 4700095.06 |
| 1021 | 6602536.326 | 4700099.381 |

| | | |
|------|-------------|-------------|
| 1024 | 6602537.692 | 4699782.918 |
| 1025 | 6602538.178 | 4699906.928 |
| 1026 | 6602538.609 | 4700050.798 |
| 1028 | 6602539.721 | 4699820.129 |
| 1030 | 6602539.974 | 4699967.008 |
| 1031 | 6602541.503 | 4700104.516 |
| 1036 | 6602542.957 | 4699887.745 |
| 1038 | 6602543.68 | 4700102.45 |
| 1039 | 6602546.268 | 4700109.848 |
| 1041 | 6602546.804 | 4699785.769 |
| 1045 | 6602548.399 | 4699873.031 |
| 1046 | 6602548.549 | 4700112.701 |
| 1047 | 6602548.56 | 4700107.91 |
| 1048 | 6602549.108 | 4699988.117 |
| 1050 | 6602549.493 | 4700113.881 |
| 1051 | 6602549.749 | 4700042.5 |
| 1052 | 6602549.917 | 4699783.863 |
| 1055 | 6602552.06 | 4700112.288 |
| 1059 | 6602553.917 | 4700117.606 |
| 1060 | 6602554.38 | 4700115.19 |
| 1061 | 6602554.86 | 4699846.27 |
| 1062 | 6602555.105 | 4699844.117 |
| 1063 | 6602555.121 | 4699844.014 |
| 1065 | 6602555.61 | 4699840.79 |
| 1066 | 6602557.103 | 4700002.091 |
| 1067 | 6602557.562 | 4700060.908 |
| 1070 | 6602558.431 | 4699827.612 |
| 1071 | 6602558.783 | 4700026.931 |
| 1072 | 6602559.381 | 4699824.182 |
| 1073 | 6602559.641 | 4700048.24 |
| 1074 | 6602559.68 | 4699823.21 |
| 1075 | 6602560.54 | 4699820.44 |
| 1076 | 6602561.612 | 4699816.673 |
| 1077 | 6602561.801 | 4699911.699 |
| 1080 | 6602562.482 | 4700018.287 |
| 1083 | 6602565.147 | 4699788.06 |
| 1085 | 6602566.237 | 4700023.199 |
| 1086 | 6602566.528 | 4699892.505 |
| 1087 | 6602566.808 | 4700052.399 |
| 1089 | 6602567.552 | 4700026.239 |
| 1090 | 6602568.848 | 4699954.514 |
| 1091 | 6602569.691 | 4699877.331 |

| | | |
|------|-------------|-------------|
| 1092 | 6602571.751 | 4699867.132 |
| 1093 | 6602574.144 | 4699952.222 |
| 1094 | 6602575.114 | 4699854.342 |
| 1095 | 6602577.13 | 4700103.21 |
| 1097 | 6602577.982 | 4699975.622 |
| 1098 | 6602580.131 | 4700108.595 |
| 1099 | 6602583.278 | 4699973.331 |
| 1100 | 6602584.131 | 4700074.291 |
| 1101 | 6602584.152 | 4699916.212 |
| 1103 | 6602584.21 | 4699821.33 |
| 1104 | 6602584.626 | 4700074.505 |
| 1105 | 6602584.805 | 4699914.049 |
| 1108 | 6602585.523 | 4700061.278 |
| 1114 | 6602589.227 | 4699897.088 |
| 1115 | 6602589.247 | 4700124.963 |
| 1116 | 6602589.88 | 4699795.49 |
| 1117 | 6602589.968 | 4699794.9 |
| 1118 | 6602590.859 | 4699970.05 |
| 1119 | 6602592.057 | 4699972.818 |
| 1120 | 6602592.88 | 4700101.45 |
| 1121 | 6602593.09 | 4699882.055 |
| 1122 | 6602594.26 | 4700133.9 |
| 1124 | 6602595.707 | 4699942.892 |
| 1125 | 6602595.723 | 4699932.202 |
| 1126 | 6602595.723 | 4699934.362 |
| 1127 | 6602595.744 | 4699918.605 |
| 1128 | 6602595.744 | 4699918.602 |
| 1129 | 6602596.013 | 4700110.417 |
| 1130 | 6602596.03 | 4699981.999 |
| 1132 | 6602597.213 | 4699984.735 |
| 1134 | 6602599.187 | 4699980.863 |
| 1135 | 6602600.557 | 4699856.968 |
| 1136 | 6602601.188 | 4700045.758 |
| 1138 | 6602601.594 | 4699980.16 |
| 1139 | 6602601.618 | 4700007.89 |
| 1140 | 6602601.788 | 4700068.298 |
| 1141 | 6602601.897 | 4700068.345 |
| 1143 | 6602602.678 | 4699846.676 |
| 1145 | 6602603.695 | 4699841.742 |
| 1150 | 6602604.153 | 4699979.559 |
| 1151 | 6602604.738 | 4699836.682 |
| 1152 | 6602605.513 | 4700035.125 |

| | | |
|------|-------------|-------------|
| 1153 | 6602605.987 | 4699969.105 |
| 1155 | 6602606.79 | 4700156.38 |
| 1156 | 6602606.79 | 4700105.15 |
| 1157 | 6602606.834 | 4699826.517 |
| 1158 | 6602606.861 | 4699825.999 |
| 1160 | 6602607.258 | 4700106.488 |
| 1161 | 6602607.341 | 4699979.013 |
| 1162 | 6602607.562 | 4700049.457 |
| 1163 | 6602608.189 | 4700074.256 |
| 1166 | 6602609.351 | 4700071.562 |
| 1168 | 6602609.748 | 4700070.644 |
| 1173 | 6602611.449 | 4699800.819 |
| 1174 | 6602613.52 | 4700086.976 |
| 1175 | 6602613.758 | 4700087.079 |
| 1177 | 6602614.921 | 4699902.277 |
| 1178 | 6602615 | 4700170.96 |
| 1180 | 6602617.163 | 4700097.73 |
| 1182 | 6602617.989 | 4699887.084 |
| 1184 | 6602618.318 | 4700101.034 |
| 1185 | 6602618.508 | 4699977.486 |
| 1186 | 6602618.715 | 4699967.365 |
| 1187 | 6602618.813 | 4700102.45 |
| 1188 | 6602619.272 | 4700093.153 |
| 1190 | 6602620.468 | 4700096.575 |
| 1191 | 6602621.858 | 4700183.847 |
| 1193 | 6602621.979 | 4700183.827 |
| 1195 | 6602624.93 | 4699932.204 |
| 1197 | 6602625.62 | 4699959.03 |
| 1198 | 6602625.648 | 4699904.443 |
| 1199 | 6602626.214 | 4700077.252 |
| 1201 | 6602627.552 | 4699984.617 |
| 1202 | 6602628.444 | 4699871.122 |
| 1203 | 6602629.852 | 4700004.012 |
| 1205 | 6602632.066 | 4699847.861 |
| 1207 | 6602633.402 | 4699806.869 |
| 1208 | 6602634.024 | 4700029.693 |
| 1209 | 6602634.078 | 4700075.922 |
| 1211 | 6602635.881 | 4700039.109 |
| 1213 | 6602638.386 | 4699815.087 |
| 1215 | 6602641.377 | 4700065.162 |
| 1218 | 6602652.04 | 4700103.021 |
| 1219 | 6602657.077 | 4700118.305 |

| | | |
|------|-------------|-------------|
| 1221 | 6602665.26 | 4700176.458 |
| 1222 | 6602670.919 | 4700157.533 |
| 1223 | 6602672.736 | 4700167.076 |

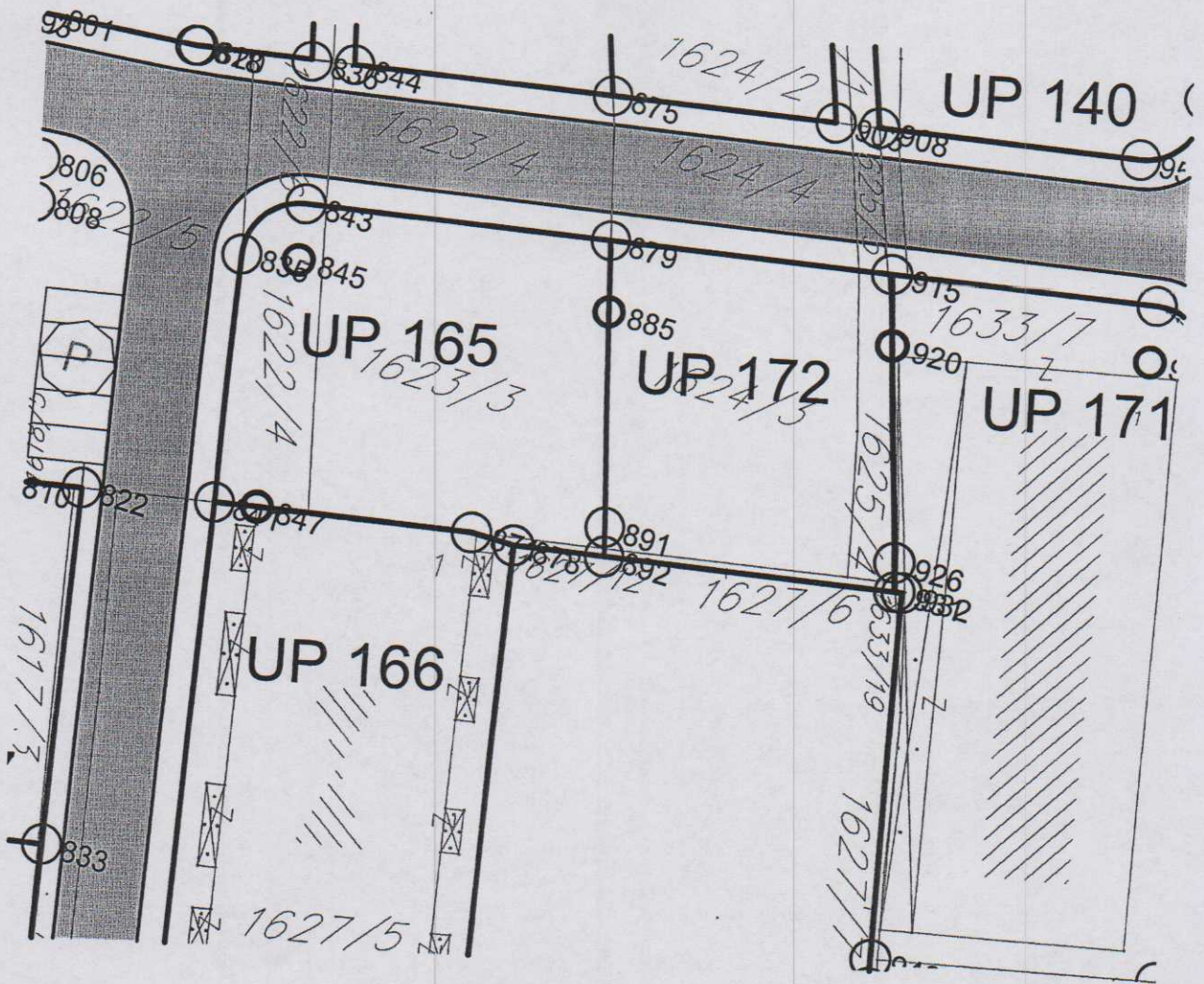
Koordinate tjemena građevinskih linija

| Br. | X | Y |
|-----|-------------|-------------|
| 1 | 6602077.792 | 4699868.597 |
| 2 | 6602045.351 | 4699855.35 |
| 3 | 6602066.936 | 4699826.501 |
| 4 | 6602077.363 | 4699806.228 |
| 5 | 6602125.876 | 4699802.429 |
| 6 | 6602107.882 | 4699801.002 |
| 7 | 6602097.758 | 4699844.151 |
| 8 | 6602086.125 | 4699872 |
| 9 | 6602128.139 | 4699889.157 |
| 10 | 6602231.509 | 4699940.712 |
| 11 | 6602215.969 | 4699939.338 |
| 12 | 6602195.272 | 4699931.168 |
| 13 | 6602162.97 | 4699914.39 |
| 14 | 6602164.123 | 4699910.291 |
| 15 | 6602136.426 | 4699894.024 |
| 16 | 6602155.941 | 4699859.983 |
| 17 | 6602164.179 | 4699828.539 |
| 18 | 6602162.595 | 4699863.891 |
| 19 | 6602225.51 | 4699839.421 |
| 20 | 6602180.955 | 4699835.888 |
| 21 | 6602161.7 | 4699805.27 |
| 22 | 6602254.149 | 4699812.601 |
| 23 | 6602251.215 | 4699835.441 |
| 24 | 6602269.262 | 4699873.508 |
| 25 | 6602296.177 | 4699875.643 |
| 26 | 6602248.368 | 4699871.343 |
| 27 | 6602169.333 | 4699891.076 |
| 28 | 6602249.537 | 4699898.044 |
| 29 | 6602249.622 | 4699896.044 |
| 30 | 6602288.275 | 4699899.402 |
| 31 | 6602286.929 | 4699916.376 |
| 32 | 6602284.874 | 4699942.284 |
| 33 | 6602248.387 | 4699921.068 |
| 34 | 6602286.295 | 4699924.361 |
| 35 | 6602239.478 | 4699941.417 |
| 36 | 6602247.454 | 4699942.122 |
| 37 | 6602247.032 | 4699951.332 |
| 38 | 6602285.834 | 4699965.781 |
| 39 | 6602427.214 | 4699906.778 |

| | | |
|----|-------------|-------------|
| 40 | 6602445.598 | 4699909.827 |
| 41 | 6602448.569 | 4699910.319 |
| 42 | 6602481.652 | 4699915.806 |
| 43 | 6602484.654 | 4699916.304 |
| 44 | 6602369.163 | 4699983.405 |
| 45 | 6602355.612 | 4699981.74 |
| 46 | 6602351.641 | 4699981.252 |
| 47 | 6602311.145 | 4699976.275 |
| 48 | 6602317.204 | 4699899.868 |
| 49 | 6602376.435 | 4699904.153 |
| 50 | 6602423.977 | 4699907.593 |
| 51 | 6602380.794 | 4699904.469 |
| 52 | 6602431.581 | 4699886.586 |
| 53 | 6602385.608 | 4699883.261 |
| 54 | 6602367.088 | 4699881.921 |
| 55 | 6602322.02 | 4699878.66 |
| 56 | 6602329.914 | 4699779.111 |
| 57 | 6602382.955 | 4699780.328 |
| 58 | 6602368.797 | 4699858.483 |
| 59 | 6602377.288 | 4699805.204 |
| 60 | 6602393.735 | 4699816.375 |
| 61 | 6602386.49 | 4699861.836 |
| 62 | 6602394.73 | 4699816.485 |
| 63 | 6602400.428 | 4699780.729 |
| 64 | 6602421.975 | 4699825.711 |
| 65 | 6602430.012 | 4699781.408 |
| 66 | 6602437.602 | 4699781.582 |
| 67 | 6602453.052 | 4699781.936 |
| 68 | 6602441.509 | 4699845.748 |
| 69 | 6602458.889 | 4699836.744 |
| 70 | 6602459.957 | 4699830.84 |
| 71 | 6602470.343 | 4699773.421 |
| 72 | 6602534.866 | 4699786.722 |
| 73 | 6602511.62 | 4699899.49 |
| 74 | 6602449.406 | 4699889.171 |
| 75 | 6602501.432 | 4699919.087 |
| 76 | 6602479.541 | 4699981.397 |
| 77 | 6602471.457 | 4700090.524 |
| 78 | 6602502.052 | 4700141.542 |
| 79 | 6602521.704 | 4700123.468 |
| 80 | 6602566.464 | 4700095.705 |
| 81 | 6602618.14 | 4700177.12 |


| | | |
|-----|-------------|-------------|
| 82 | 6602666.997 | 4700168.802 |
| 83 | 6602589.496 | 4700125.406 |
| 84 | 6602645.049 | 4700105.993 |
| 85 | 6602556.922 | 4700005.438 |
| 86 | 6602551.874 | 4700007.622 |
| 87 | 6602519.651 | 4700021.566 |
| 88 | 6602621.696 | 4700077.559 |
| 89 | 6602636.134 | 4700075.315 |
| 90 | 6602626.645 | 4700031.031 |
| 91 | 6602619.137 | 4699978.517 |
| 92 | 6602528.228 | 4699885.791 |
| 93 | 6602524.442 | 4699904.156 |
| 94 | 6602535.039 | 4699924.395 |
| 95 | 6602519.237 | 4699921.202 |
| 96 | 6602497.495 | 4699983.082 |
| 97 | 6602530.316 | 4699994.614 |
| 98 | 6602577.386 | 4699974.246 |
| 99 | 6602582.682 | 4699971.954 |
| 100 | 6602618.05 | 4699956.65 |
| 101 | 6602618.151 | 4699903.95 |
| 102 | 6602631.956 | 4699811.138 |
| 103 | 6602548.365 | 4699788.104 |
| 104 | 6602532.073 | 4699867.141 |
| 105 | 6602564.31 | 4699873.668 |
| 106 | 6602570.191 | 4699874.858 |
| 108 | 6602130.774 | 4699863.317 |
| 109 | 6602150.809 | 4699786.851 |
| 110 | 6602085.965 | 4699760.644 |
| 111 | 6602155.771 | 4699766.179 |
| 112 | 6602164.743 | 4699766.89 |
| 113 | 6602303.926 | 4699777.927 |
| 114 | 6601879.13 | 4699881.542 |
| 115 | 6601939.144 | 4699892.41 |
| 116 | 6601915.913 | 4699981.874 |
| 117 | 6601936.134 | 4699945.163 |
| 118 | 6601931.286 | 4699939.792 |
| 119 | 6601932.152 | 4699909.415 |
| 120 | 6601883.877 | 4699904.959 |
| 121 | 6601902.173 | 4699905.483 |
| 122 | 6601901.628 | 4699924.6 |
| 123 | 6601832.224 | 4699931.179 |
| 124 | 6601898.376 | 4699967.583 |

| | | |
|-----|-------------|-------------|
| 125 | 6601851.934 | 4699876.964 |
| 126 | 6601833.269 | 4699847.86 |
| 127 | 6601825.314 | 4699862.315 |
| 128 | 6601785.776 | 4699840.557 |
| 129 | 6601804.996 | 4699851.134 |
| 130 | 6601812.951 | 4699836.678 |
| 131 | 6601921.475 | 4699838.852 |
| 132 | 6601807.939 | 4699783.078 |
| 133 | 6601822.997 | 4699734.994 |
| 134 | 6601877.877 | 4699785.793 |
| 135 | 6601882.28 | 4699740.774 |
| 136 | 6601996.24 | 4699751.884 |
| 137 | 6601907.66 | 4699743.248 |
| 138 | 6601905.181 | 4699768.599 |
| 139 | 6601904.622 | 4699774.309 |
| 140 | 6601902.915 | 4699791.759 |
| 141 | 6601962.241 | 4699820.902 |
| 142 | 6601989.231 | 4699823.542 |
| 143 | 6601798.303 | 4699752.478 |
| 144 | 6601760.287 | 4699851.07 |
| 145 | 6601777.296 | 4699806.959 |
| 146 | 6601723.257 | 4699790.262 |
| 147 | 6601729.095 | 4699771.114 |
| 148 | 6601704.844 | 4699809.505 |
| 149 | 6601711.799 | 4699786.721 |
| 150 | 6601675.097 | 4699775.381 |
| 151 | 6601677.715 | 4699761.312 |
| 152 | 6601666.737 | 4699735.587 |
| 153 | 6601663.319 | 4699753.951 |
| 154 | 6601610.354 | 4699737.802 |
| 155 | 6601600.375 | 4699758.75 |
| 156 | 6601636.767 | 4699771.328 |
| 157 | 6601644.101 | 4699790.876 |
| 158 | 6601618.719 | 4699783.27 |
| 159 | 6601658.348 | 4699794.858 |
| 160 | 6601719.079 | 4699868.913 |
| 161 | 6601474.213 | 4699734.159 |
| 107 | 6602616.873 | 4699884.31 |



Crna Gora
Glavni Grad Podgorica
Sekretarijat za planiranje prostora i
održivi razvoj

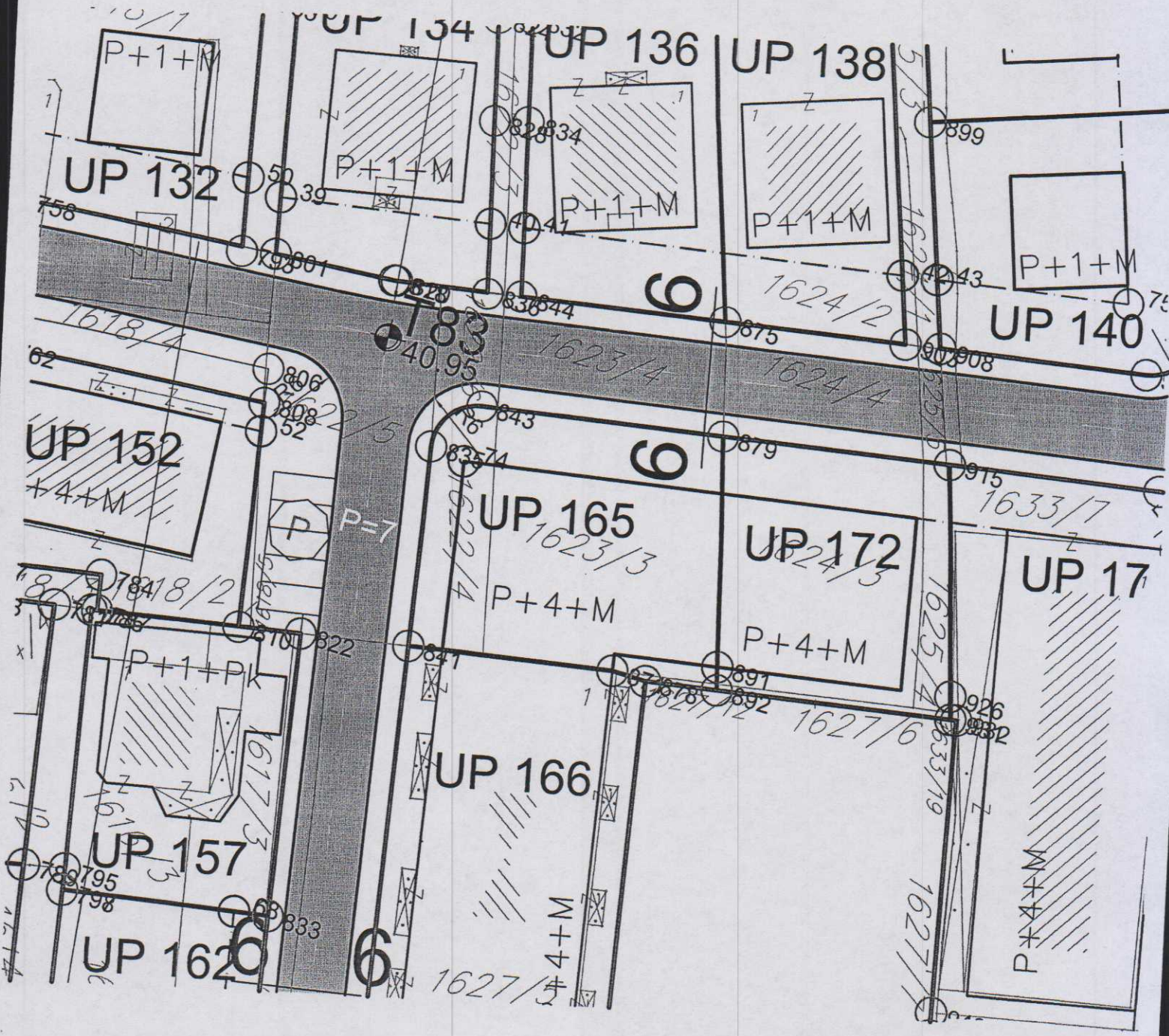
Broj: 08-332/20-362
Podgorica, 09.04.2020.godine



GRAFIČKI PRILOG – Plan urbanističke regulacije

Izvod iz DUP-a „ Prvi maj “ u Podgorici
za urbanističke parcele 165 i 172

04



Crna Gora
Glavni Grad Podgorica
Sekretarijat za planiranje prostora i
održivi razvoj

Broj: 08-332/20-362
Podgorica, 09.04.2020.godine



GRAFIČKI PRILOG – Prostorni oblici

Izvod iz DUP-a „ Prvi maj “ u Podgorici
za urbanističke parcele 165 i 172

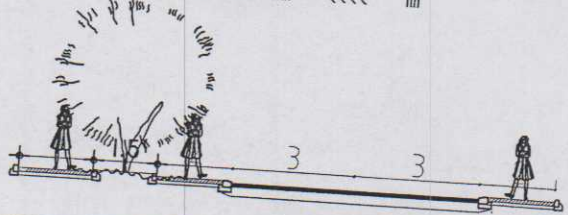
05

Crna Gora
Glavni Grad Podgorica
Sekretarijat za planiranje prostora i
održivi razvoj

Broj: 08-332/20-362
Podgorica, 09.04.2020.godine



6-6

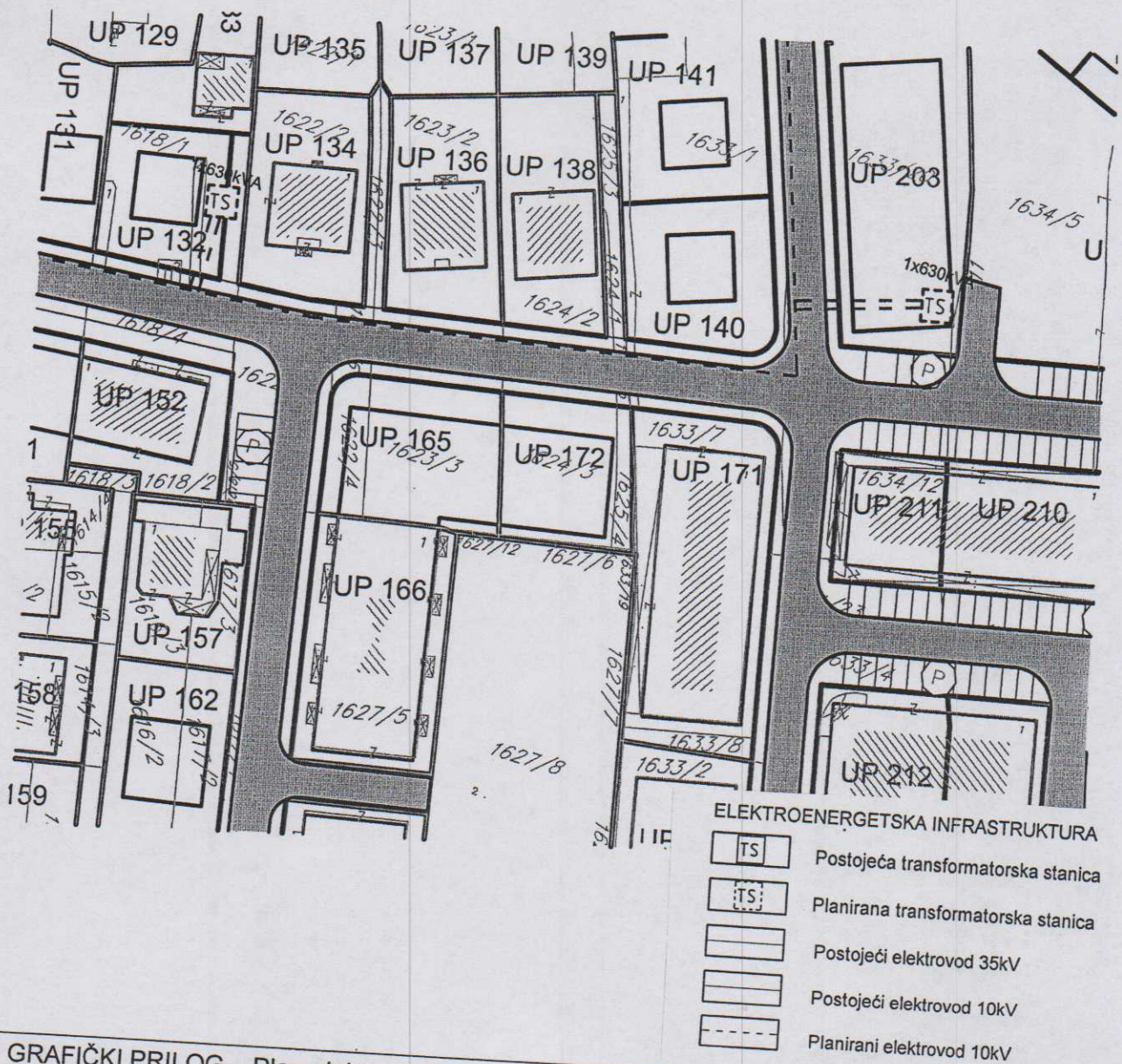


GRAFIČKI PRILOG – Plan saobraćajne infrastrukture

Izvod iz DUP-a „Prvi maj“ u Podgorici
za urbanističke parcele 165 i 172

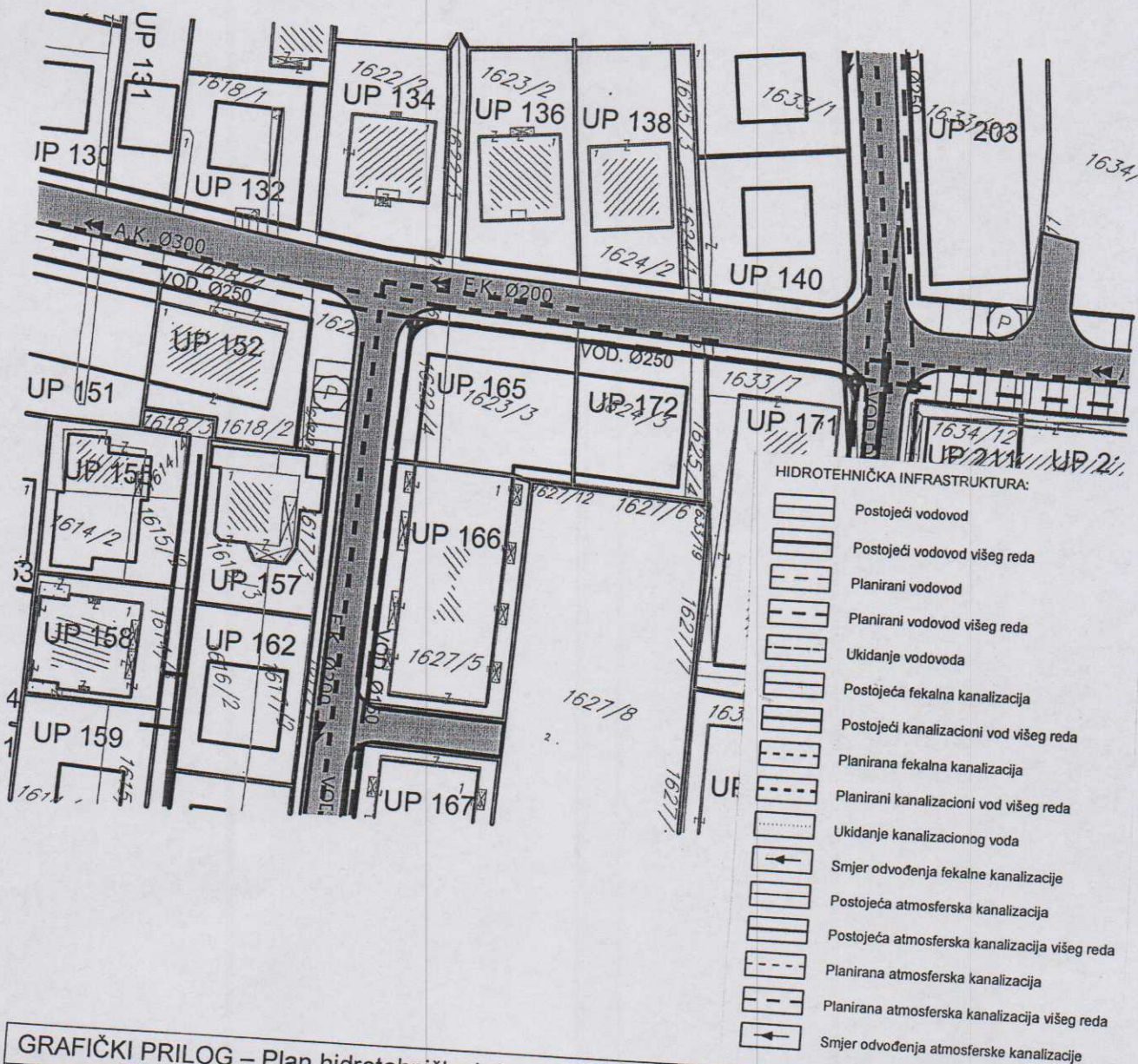
Crna Gora
Glavni Grad Podgorica
Sekretarijat za planiranje prostora i
održivi razvoj

Broj: 08-332/20-362
Podgorica, 09.04.2020.godine



GRAFIČKI PRILOG – Plan elektroenergetske infrastrukture

Izvod iz DUP-a „Prvi maj“ u Podgorici
za urbanističke parcele 165 i 172

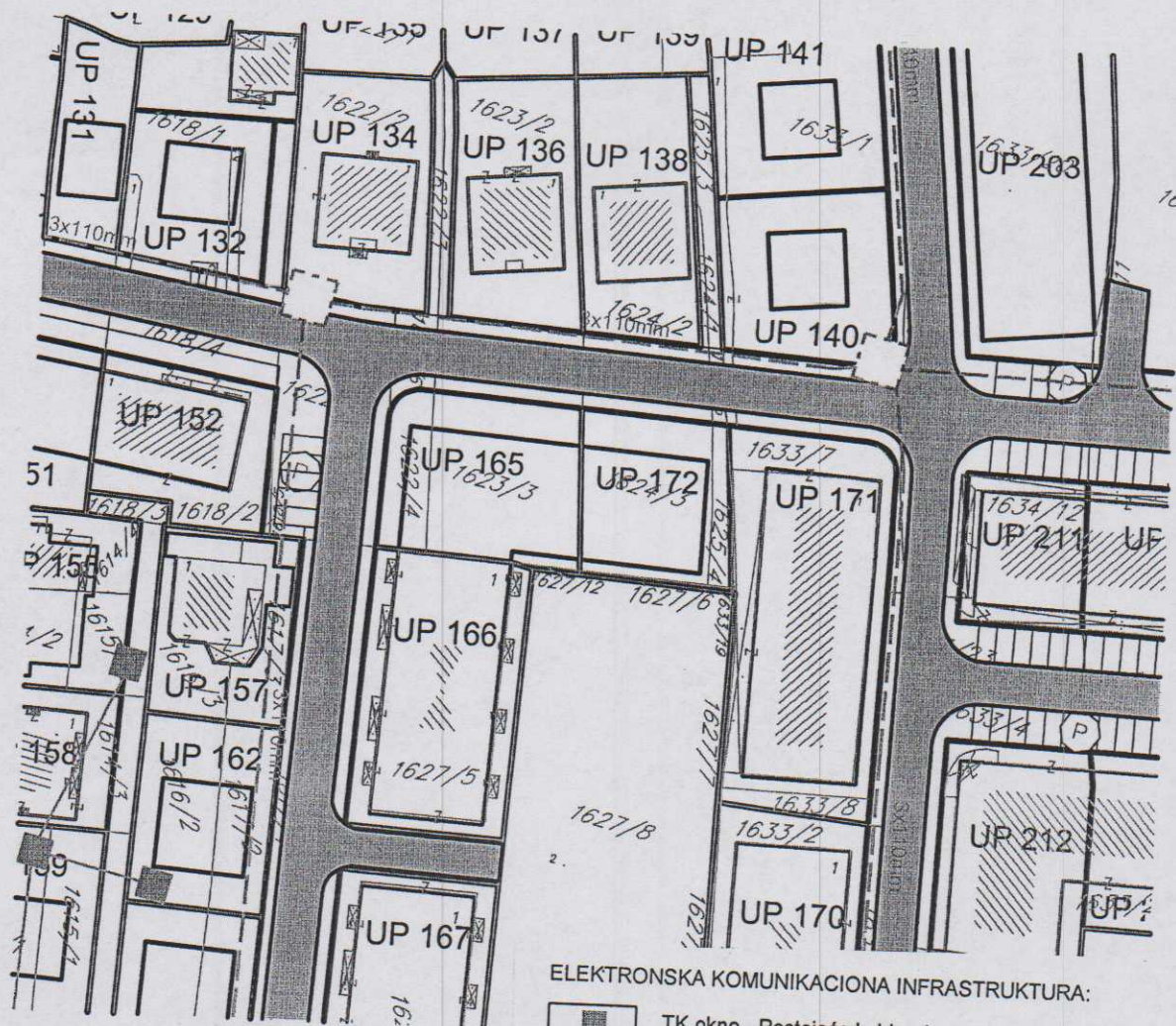


GRAFIČKI PRILOG – Plan hidrotehničke infrastrukture





Izvod iz DUP-a „ Prvi maj “ u Podgorici
 za urbanističke parcele 165 i 172

Crna Gora
 Glavni Grad Podgorica
 Sekretarijat za planiranje prostora i
 održivi razvoj

Broj: 08-332/20-362
 Podgorica, 09.04.2020.godine



ELEKTRONSKA KOMUNIKACIONA INFRASTRUKTURA:


-  TK okno - Postojeće kablovsko okno
-  TK podzemni vod - Postojeća elektronska komunikaciona infrastruktura
-  Planirano TK okno - Planirano kablovsko okno NO 01, ..., NO 87
-  Planirani TK podzemni vod - Planirana elektronska komunikaciona infrastruktura sa 4 PVC cijevi prečni. 110mm

GRAFIČKI PRILOG – Plan telekomunikacione infrastrukture

Izvod iz DUP-a „Prvi maj“ u Podgorici
 za urbanističke parcele 165 i 172

Crna Gora
Glavni Grad Podgorica
Sekretarijat za planiranje prostora i
održivi razvoj

Broj: 08-332/20-362
Podgorica, 09.04.2020.godine



Zelenilo stambenih objekata i blokova

GRAFIČKI PRILOG – Pejzažna arhitektura

Izvod iz DUP-a „Prvi maj“ u Podgorici
za urbanističke parcele 165 i 172