


URBANISTIČKO - TEHNIČKI USLOVI

Crna Gora
Glavni Grad Podgorica
Sekretarijat za planiranje prostora i održivi razvoj

Broj: 08-332/20-607
Podgorica, 24.6.2020.godine



Sekretarijat za planiranje prostora i održivi razvoj, na osnovu člana 74. Zakona o planiranju prostora i izgradnji objekata („Službeni list CG”, br.64/17, 44/18, 63/18 i 11/19), Uredbe o povjeravanju dijela poslova Ministarstva održivog razvoja i turizma jedinicama lokalne samouprave („Službeni list Crne Gore”, br. 87/18), Detaljnog urbanističkog plana „Zagorič 2” u Podgorici („Službeni list Crne Gore – opštinski propisi”, broj 37/11), podnijetog zahtjeva **IVANOVIĆ PETRA**, br.08-332/20-607 od 15.06.2020.godine, izdaje **URBANISTIČKO - TEHNIČKE USLOVE za izradu tehničke dokumentacije za izgradnju objekta na urbanističkoj parceli UP 8, blok 19, zona A, u okviru DUP-a „Zagorič 2” u Podgorici.**

PODNOŠILAC ZAHTJEVA:

PETAR IVANOVIĆ

POSTOJEĆE STANJE:

Na osnovu lista nepokretnosti broj 4407 KO Podgorica II, i kopije plana, konstatuje se da su kat.parcele 1734 i 1736 KO Podgorica II u svojini Ivanović Petra, u obimu prava 1/1, kao i da su iste izgrađene.

Površine predmetnih katastarskih parcela 1734 i 1736 je redom 928 m² i 274 m². U listu nepokretnosti nijesu zabilježeni tereti i ograničenja.

List nepokretnosti i kopija plana su sastavni dio ovih UTU-a.

INŽENJERSKO GEOLOŠKE KARAKTERISTIKE

Područje Detaljnog urbanističkog plana „Zagorič 2” obuhvata ravan teren ispod brda Gorica, i manji dio sjeverne i zapadne padine samog brda.

Plansko područje zauzima eutrično smeđe zemljište, na šljunku i konglomeratu u rasponu dubina od vrlo plitkog do dubokog. Osnovne karakteristike ovog zemljišta su ograničena pogodnost za poljoprivrednu i šumsku proizvodnju.

Prema stabilnosti i nosivosti, teren je pogodan za izgradnju.

Prema planu makroseizmičke rejonizacije prostora Crne Gore, plansko područje se nalazi u zoni 8 (osmog) stepena MCS maksimalnog inteziteta očekivanog potresa.

KLIMATSKE KARAKTERISTIKE

Urbano područje Podgorice karakteriše slabije modifikovan maritimni uticaj Jadranskog mora. Zime su blage, sa rijetkim pojavama mrazeva, dok su ljeta žarka i suva.

Izrazito velike mikroklimatske razlike unutar gradskog područja ne mogu se očekivati obzirom na relativnu topografsku ujednačenost i ne tako velike i guste komplekse visoke gradnje.

TEMPERATURA VAZDUHA

U Podgorici je registrovana srednja godišnja temperatura od 15,5° C. Prosječno najhladniji mjesec je januar sa 5° C, a najtopliji jul sa 26,7° C.

Maritimni uticaj ogleđa se u toplijoj jeseni od proljeća za 2,1° C, sa blažim temperaturnim prelazima zime u ljeto, od ljeta u zimu.

U toku vegetacionog perioda (april - septembar) prosječna temperatura vazduha iznosi 21,8°C, dok se srednje dnevne temperature iznad 14° C, javljaju od aprila do oktobra.

Srednji vremenski period u kome je potrebno grijanje stambenih i radnih prostorija proteže se od 10 novembra do 30 marta, u ukupnom trajanju od 142 dana.

VLAŽNOST VAZDUHA

Prosječna relativna vlažnost vazduha iznosi 65,6%, sa max od 77,2% u novembru i min od 49,4% u julu. Tokom vegetacionog perioda, prosječna relativna vlažnost vazduha je 56,7%.

OSUNČANJE, OBLAČNOST I PADAVINE

Srednja godišnja suma osunčanja iznosi 2.456 časova. Najsunčaniji mjesec je jul sa 344,1, a najkraće osunčanje ima decembar sa 93,0 časova. U vegetacionom periodu osunčanje traje 1.658 časova.

Godišnji tok oblačnosti ima prosječnu vrijednost od 5,2 desetina pokrivenosti neba. Najveća oblačnost je u novembru 7,0, a najmanja u avgustu 2,8. Prosječna vrijednost oblačnosti u vegetacionom periodu je 4,3.

Srednji prosjek padavina iznosi 1.692 mm godišnje, sa maksimumom od 248,4 mm, u decembru i minimumom od 42,0 mm, u julu. Padavinski režim oslikava neravnomjernost raspodjele po mjesecima, uz razvijanje ljetnjih lokalnih depresija sa nepogodama i pljuskovima. Vegetacioni period ima 499,1 mm padavina ili 20,6 % od srednje godišnje količine.

Period javljanja sniježnih padavina traje od novembra do marta, sa prosječnim trajanjem od 5,4 dana, a snijeg se rijetko zadržava duže od jednog dana.

POJAVE MAGLE, GRMLJAVINE I GRADA

Prosječna godišnja čestina pojave magle iznosi 9 dana, sa ekstremima od 1 do 16 dana. Period javljanja magle traje od oktobra do juna, sa najčešćom pojavom u decembru i januaru (po 2,6 dana).

Nepogode (grmljavine) javljaju se u toku godine prosječno 53,7 dana, sa maksimumom od 7,7 dana, u junu i minimumom od 1,9 dana, u januaru.

Pojava grada registruje se u svega 0,9 dana prosječno godišnje, sa zabilježenim maksimumom od 4 dana.

VJETROVI

Na području Podgorice od brojnih pravaca duvanja vjetra dva su uglavnom nosioci vremenskih prilika. To su sjever i jugo koji duvaju uglavnom u periodu septembar - april. Prosječan broj dana sa vjetrom je oko 60, što ima poseban uticaj na klimu Podgorice, utičući na subjektivni doživljaj temperature, čineći ga za par stepeni nižim. Jačina sjevernog vjetra se povećava, skoro proporcijalno, od krajnjeg sjevera ka krajnjem jugu. Južni vjetrovi su manje učestalosti i manje jačine i po pravilu donose padavine.

Najveću učestalost javljanja ima sjeverni vjetar a najmanju istočni.

Najveću srednju brzinu godišnje ima sjeveroistočni vjetar (6,2 m/sec), koji najveću vrijednost bilježi tokom zime (prosječno 8,9 m/sec). Maksimalna brzina vjetra od 34,8 m/sec. (125,3 km/čas i pritisak od 75,7 kg/m²) zabilježena je kod sjevernog vjetra. Jaki vjetrovi su najčešći u zimskom periodu sa prosječno 20,8 dana, a najrjeđi ljeti sa 10,8 dana. Tokom vegetacionog perioda jaki vjetrovi se javljaju prosječno 22,1 dan.

FLORA I FAUNA

Konkretna istraživanja florističkog sastava kao i raznolikosti faune nisu rađena za uže kao ni za šire područje zahvata plana, samim tim ne postoje detaljni stručni i naučni podaci, kao ni podaci o prisustvu zaštićenih vrsta i njihovim staništima.

PLANIRANO STANJE:

Urbanističku parcelu UP 8, blok 19, zona A, u okviru DUP-a „Zagorič 2“ čine djelovi kat.parcela 1734 i 1736 KO Podgorica II.

Površina urbanističke parcele UP 8, po tabeli planiranih kapaciteta iz tekstualnog dijela plana, iznosi 348,46 m².

Njena granica je precizno definisana koordinatama datim u grafičkom dijelu ovih uslova.

Planirana namjena urbanističke parcele UP 8, je „SMG“ (površine za stanovanje malih gustina).

Tekstualnim dijelom Plana se navodi:

“U okviru stanovanja malih gustina moguća je izgradnja slobodnostojećih objekata, dvojnih objekata i objekata u nizu, prvenstveno namijenjenih stanovanju.

Osim stambenih objekata, na površinama namijenjenim stanovanju mogu se graditi i: trgovinski i ugostiteljski objekti, objekti za smještaj turista; objekti za upravu, administraciju, kulturu, školstvo, zdravstvenu i socijalnu zaštitu, sport i rekreaciju, koji služe svakodnevnim potrebama stanovnika područja;

Navedene djelatnosti mogu biti zastupljene i u objektima stanovanja, po pravilu u prizemnim ili nižim spratnim etažama. Izuzetno, poslovni sadržaji kod kojih poseban značaj ima ostvarivanje atraktivnih vizura, mogu se predvidjeti i na najvišim etažama objekata.”

Lokacije za izgradnju objekata malih gustina mogu se formirati objedinjavanjem urbanističkih parcela do maksimalne površine određene ovim planom.

	min parcela	max parcela
Slobodnostojeći objekti	220m ²	700m ²
Dvojni objekti	400m ² (2x180)	600m ² (2x300m ²)
Objekti sa više stanova	700m ²	3000m ²

Svaka parcela ima obezbijeđen pristup sa saobraćajnice. Širina pristupne površine je minimalno 3.0m.

Građevinska linija je utvrđena ovim planom kao linija na, iznad i ispod površine zemlje, definisana grafički i/ili numerički, do koje je dozvoljeno građenje. Grafičkim prilogom plana za sve urbanističke blokovske parcele i urbanističke parcele definisana je minimum jedna građevinska linija, ili dvije, koje predstavljaju obodnu granicu izgradnje na, ispod i iznad površine zemlje.

Građevinske linije unutar bloka, u odnosu na pojedinačne susjedne parcele su definisane opisno ili numerički (kao odstojanja od susjednih objekta ili granica parcele).

Minimalna udaljenost građevinske linije od granice susjedne parcele je 2,5 metra.

Udaljenost građevinske linije od granice susjedne parcele treba da iznosi najmanje četvrtinu visine objekta koji se gradi na toj građevinskoj liniji. Udaljenost se može smanjiti na osminu visine objekta, ako objekat na toj strani ne sadrži sobne otvore.

Izuzetno, građevinska linija prema susjednoj parceli može biti i na manjoj udaljenosti ili na samoj granici parcele, uz saglasnost vlasnika susjedne parcele.

Građevinske linije ispod površine zemlje mogu biti izvan utvrđenih građevinskih linija na zemlji, djelimično se mogu poklapati sa granicama parcele – lokacije na kojoj se gradi objekat, uz isključivu obavezu i odgovornost investitora da izvođenjem radova i upotrebom objekta ne

ugrozi susjedne objekte i parcele.

GL suterena, za parcele u nagibu iznad pristupne saobraćajnice, je definisana na odstojanju od 3m od RL, uz mogućnost konzolnog ispusta od 1m.

Ovim planskim dokumentom građevinska linija prema javnoj površini je definisana u odnosu na regulacionu liniju.

Podzemne etaže su podrum i suteran. Podrum je podzemna etaža čiji vertikalni gabarit ne smije nadvisiti kotu trotoara više od 1.00 m. Gabariti podruma definisani su građevinskom linijom ispod zemlje, a ne mogu prelaziti preko 80% površine urbanističke parcele.

Suteran je podzemna etaža zastupljena kod objekata koji su izgrađeni na denivelisanom terenu i predstavlja gabarit sa tri strane ugrađen u teren, dok je na jednoj strani kota poda suterana poklapa ili odstupa od kote terena maksimalno za 1.00 m.

Prizemlje je nadzemna etaža čija je visina:

- za garaže i tehničke prostorije do 3.0 m;
- za stambene prostore do 3.5 m;
- za poslovne prostore do 4.5 m.

Sprat je svaka etaža iznad prizemlja, a ispod potkrovlja ili krova.

Potkrovlje je dio zgrade ispod kosog krova koji se koristi u skladu sa njenom namjenom i funkcijom, a čija je najniža svijetla visina na mjestu gdje se građevinska linija potkrovlja i spratova poklapaju 1,20 m.

Tavan je prostor ispod krova koji se može koristiti samo za odlaganje stvari.

Visinska regulacija definisana je spratnošću svih objekata gdje je visina etaža prema prethodno iznijetim vrijednostima, s tim da je maksimalna visina objekta od najniže kote trotoara oko objekta do kote sljemena 14,00m.

Kota prizemlja određuje se u odnosu na kotu nivelete javnog ili pristupnog puta, i to:

- kota prizemlja novih objekata na ravnom terenu ne može biti niža od kote nivelete javnog ili pristupnog puta;
- na ravnom terenu kota prizemlja može biti najviše 1,00 m viša od kote nivelete javnog ili pristupnog puta;
- za objekte na strmom terenu sa nagibom od ulice naniže, kota prizemlja može biti najviše 1,20 m niža od kote nivelete javnog puta;
- za objekte koji imaju indirektnu vezu sa javnim putem, kota prizemlja utvrđuje se kroz urbanističke uslove prema iznijetom pristupu;

Urbanistički parametri se računaju u skladu sa Pravilnikom o bližem sadržaju i formi planskog dokumenta, kriterijumima namjene površina, elementima urbanističke regulacije i jedinstvenim grafičkim simbolima, Ministarstva uređenja prostora i zaštite životne sredine (Sl.list CG br.24/10 i 33/14) kao i Pravilnikom o načinu obračuna površine i zapremine objekata (Sl. list CG br. 47/13) i Crnogorskim standardom MEST EN 15221-6.

Sastavni dio urbanističko tehničkih uslova su i izvodi iz grafičkih priloga Plana.

USLOVI PARCELACIJE, REGULACIJE, NIVELACIJE I MAKSIMALNI KAPACITETI

Novi objekti se mogu graditi na svim urbanističkim parcelama, na neizgrađenim površinama, umjesto postojećih objekata ili interpolacijama između izgrađenih struktura.

Na navedenim parcelama mogu se graditi i prostori namijenjeni drugim sadržajima koji, ni na koji način, ne ometaju osnovnu namjenu i koji služe svakodnevnim potrebama stanovnika područja.

Za zone namijenjene stanovanju malih gustina planirana bruto gustina stanovanja je od 60 do

120 stanovnika po hektaru.

Veličina urbanističke parcele odnosno lokacije za izgradnju objekta je, po pravilu, u rasponu od 300 do 700 m², osim za manji broj parcela koje odstupaju od navedene površine.

Gabariti objekata i razvijena bruto građevinska površina određena je kumulativnom primjenom svih planskim dokumentom utvrđenih pravila (građevinske linije, maksimalna visina objekta, indeks izgrađenosti i indeks zauzetosti).

Za urbanističke parcele za stanovanje malih gustina, maksimalni indeks izgrađenosti je 1,00.

Vertikalni gabariti objekata se utvrđuju u svakom pojedinačnom slučaju, u skladu sa kapacitetom lokacije. Maksimalna planirana spratnost objekata je Po+P+2+Pk, odnosno Su+P+2+Pk za objekte građene na terenu u nagibu.

Horizontalni gabariti objekata se, takođe, utvrđuju u svakom pojedinačnom slučaju na osnovu kapaciteta lokacije i zadatih pravila, a jasno su uslovljeni građevinskom linijom i koeficijentom zauzetosti urbanističke parcele.

Za urbanističke parcele stanovanja malih gustina, maksimalni indeks zauzetosti je 0,40.

Dozvoljene bruto građevinske površine objekta, za svaku pojedinačnu parcelu, određuju se kao maksimalni parametri izgradnje za konkretnu lokaciju. Objekat može biti i manjeg kapaciteta od datog, ili se može realizovati fazno do maksimalnih parametara.

Objekti, po potrebi mogu imati podrumске ili suterenske prostorije. Površine suterenskih i podrumskih prostorija ne ulaze u bilanse, ukoliko se ne koriste za obavljanje poslovne djelatnosti, odnosno stanovanje.

Minimalna udaljenost objekata od granice susjedne parcele je 2,5 metra.

Udaljenost objekata od granice susjedne parcele treba da iznosi najmanje četvrtinu visine objekta. Udaljenost se može smanjiti na osminu visine objekta, ako objekat na toj strani ne sadrži sobne otvore.

Izuzetno, objekat može biti postavljen na manjoj udaljenosti ili na samoj granici parcele, uz saglasnost vlasnika susjedne parcele.

Uslovi i smjernice uređenja zelenih površina u okviru urbanističkih parcela dati su u posebnom prilogu, sa detaljnim preporukama za projektovanje. Procenat zelenih površina mora biti najmanje 30%.

U stambenim objektima dozvoljena je organizacija poslovnih prostora (prodavnice i zanatske radnje koje ni na koji način ne ometaju osnovnu namjenu i koje služe svakodnevnim potrebama stanovnika područja, poslovne djelatnosti koje se mogu obavljati u stanovima, kao i ugostiteljstvo, zdravstvo i sport i ostale društvene djelatnosti koje služe potrebama stanovnika područja).

Na urbanističkim parcelama, naročito uz Ulicu Nikole Tesle mogu se graditi objekti za obavljanje poslovne djelatnosti i to: prodavnice i zanatske radnje koje ni na koji način ne ometaju osnovnu namjenu i koje služe svakodnevnim potrebama stanovnika područja, objekti za poslovne djelatnosti koje se mogu obavljati u stanovima, kao i ugostiteljski objekti i objekti za smještaj, objekti za kulturu, zdravstvo i sport i ostali objekti društvenih djelatnosti koje služe potrebama stanovnika područja.

Pravila za izgradnju objekata

Objekti se mogu graditi kao slobodnostojeći, dvojni objekti ili kao objekti u nizu.

Prostor unutar kojeg se može graditi objekat definisan je građevinskim linijama i to na sledeći način:

- u odnosu na regulaciju ulice objekat se postavlja na ili unutar u grafičkom prilogu prikazane građevinske linije;
- u odnosu na regulaciju kolsko-pješačkih pristupa objekat se postavlja na ili unutar u grafičkom prilogu prikazane građevinske linije;
- u odnosu na susjedne parcele objekat se postavlja na ili unutar građevinskih linija koje su od granica susjednih parcela udaljene minimalno 2,5m. Uz saglasnost susjeda ovo rastojanje se može smanjiti.
- ukoliko je rastojanje između objekata 5m ili veće, na fasadama objekta je dozvoljeno otvaranje prozora stambenih prostorija.
- ukoliko je rastojanje između objekata manje od 5m, na bočnim fasadama objekta dozvoljeno je otvaranje prozora samo pomoćnih prostorija (kupaćilo, hodnik...)
- podzemne etaže mogu se graditi i van zadatih građevinskih linija, ali najviše na 80% urbanističke parcele.

Kota prizemlja može biti od 0 do 1,20m viša od kote terena.

Visina nazitka potkrovnne etaže iznosi najviše 1.20m (računajući od kote poda potkrovnne etaže do tačke preloma krovne kosine) ako se isti gradi na građevinskoj liniji odnosno do 2.2m ako dolazi do povlačenja zida u odnosu na građevinsku liniju. Nije dozvoljena izgradnja mansardnih krovova sa ili bez prepusta.

Maksimalna visina objekata je 14,00m, računajući od najniže kote uređenog terena oko objekta do sljemena krova.

Pomoćni objekti u funkciji korišćenja stambenog objekta mogu se graditi u zadnjem dijelu parcele. Ukupna površina pomoćnih objekata je maksimalno do 30m².

U projektovanju objekata koristiti kvalitetne savremene i tradicionalne materijale, vodeći računa o usaglašenosti likovnog izraza i ambijenta.

Za spoljnu obradu objekta-fasadu, preporučuju se savremeni materijali koji daju mogućnost za originalna arhitektonska rešenja, a istovremeno su dobra zaštita objekta.

Krovove objekata predvidjeti kao kose, nagiba do 28°, krovne pokrivače adekvatne nagibu, sa svim potrebnim slojevima izolacije.

Posebnu pažnju obratiti na dizajn svjetelećih reklama i drugih elemenata vizuelnih komunikacija, s obzirom da one imaju izuzetno značajnu ulogu, kako u informativnom, tako i u likovno – estetskom pogledu.

Ograđivanje

Urbanističke parcele se mogu ograđivati na sledeći način:

- parcele se mogu ograđivati živom ili transparentnom ogradom, ili kombinacijom zidane i transparentne ograde.
- ka susjednim parcelama visina ograde može biti maksimalno 1.80m.
- visina ograde prema ulici može biti najviše 1,80m, a maksimalna visina netransparentnog dijela 80cm.
- ograde na uglu raskrsnica ne smiju uticati na preglednost raskrsnice.
- ograde se postavljaju tako da u cjelini budu na parceli koja se ograđuje, i da se kapije ne mogu otvarati izvan regulacione linije.

Parkiranje

Obaveza investitora je da na svakoj urbanističkoj parceli, u sklopu objekta ili na parking u okviru urbanističke parcele, obezbijedi potreban broj parking mjesta prema propisanim standardima i normativima. Parkiranje se može obavljati i u višeetažnim podzemnim garažama, višeetažnim spratnim garažama, suterenskim garažama, na pločama iznad suterena ili podruma. Parking prostor treba izrađivati od asfalt betona ili raster elemenata.

Broj mjesta za parkiranje koji treba ostvariti na parceli utvrđuje se po normativu: stanovanje 1,2 PM po 100m² stambenog prostora; dječiji vrtić 8 PM na 100m², ugostiteljstvo 12 PM na 100m²; trgovina 4PM na 100m²; poslovanje – 2 PM na 100m².

Izgradnja garaža kao posebnih objekata na parceli moguća je u zadnjem dijelu parcele.

OBLIKOVANJE I MATERIJALIZACIJA

Prostorno oblikovanje mora biti usklađeno sa postojećim prostornim oblicima, namjenom i sadržajem objekata.

Insistirace se na vizuelnom jedinstvu cjelovitog prostornog rješenja, kod koga ce se objekti zadržati svoj identitete i arhitektonski izraz adekvatan svojoj funkciji, bez narušavanja prisutnog već formiranog ambijenta.

Likovno i oblikovno rješenje građevinskih struktura mora da slijedi klimatske i druge endemske karakteristike grada i da svojim izrazom doprinosi opštoj slici i da se uskladi sa postojećom fizionomijom sredine.

Obrada fasada mora biti izvedena od odgovarajućih materijala koji garantuju adekvatnu zaštitu enterijera objekata.

Istaći posebne karakteristike objekata namjenske arhitekture racionalnog obilježja.

Kolorit objekata uskladiti sa njihovom funkcijom, okolinom, građevinskim nasleđem i klimatskim uslovima.

Važan segment plana čini odnos planskog dokumenta prema lijevoj obali Morače, gdje je na čitavom dijelu zahvata plana provučena zajednička pješačka staza koja ima funkciju uvezivanja naselja sa obalom rijeke i još važnije otvaranje grada prema rijekama-spuštanje grada na rijeke odnosno jedinstven prilaz uređenja korita rijeke.

Planom je iskazana trasa staze a detaljan položaj staze određuje se prema posebno za tu priliku urađenom geodetskom snimku terena i na osnovu toga pristupa se izradi glavnog projekta pješačke staze.

Insistirati na pravilnim geometrijski jasno izdiferenciranim masama, svijetlih tonova, "potopljenih u svjetlost" kako bi se ostvarila potrebna dinamičnost i poliharmonija prostorne plastike.

Obrada površina partera mora odgovarati svojoj namjeni. Različitom obradom izdiferencirati namjensku podjelu partera. Elementi parterne obrade takođe obezbjeđuju jedinstvo sa parternim cjelinama susjednih objekata.

Travnjaci i parkovsko rastinje moraju biti tako odabrani da u klimatskim i drugim endemskim uslovima podneblja nađu osnov svoje egzistencije.

Sa aspekta ispravne znakovne organizacije strukture partera koja ima za cilj da obezbijedi spontano razdvajanje korišćenja partera i prijatan doživljaj u prostoru, potrebno je da dominiraju sledeće vrste obrada:

- obrada zelene površine partera (prema programu i odredbama iznesenim u separatu hortikulture),
- obrada kolovoznih površina,
- utilitaristička obrada trotoara,
- posebna obrada pješačkih koridora (bojeni beton, ferd-beton, keramičke pločice, beton kocke i drugo) u kombinaciji sa zelenilom,
- urbani dizajn, oprema i dijela likovne umjetnosti.

Specifičnost predmetnog prostora treba da čini niz vrijednih ambijenata oblikovano – estetski

kvaliteti javnih objekata i prirodni kvaliteti sredine ukomponovani u jedinstveni ambijent zone. Pored ovog postupka koji podrazumijeva djelimičnu valorizaciju i revitalizaciju pojedinih objekata i ambijenata pri formiranju novih kapaciteta neophodno je obezbijediti nove elemente i forme opreme prostora u cilju njegove humanizacije, aktiviranja i stvaranja identiteta dijelova kompleksa .

U ovom postupku mogu se ustanoviti dvije vrste prostora prema učesnicima i njihovom oblikovanju. Prvi pretpostavljaju javne zelene površine, pješačke staze, pjacete, parkove, prostore oko javnih objekata i svi drugi prostori u domenu javnog života zone i drugi u prostorima koji gravitiraju radnim cjelinama. Fizičko izdvajanje prostora vrši se putem izrada ograda, za sportske terene do 4,5m.

Ograde se rade kao kombinovane sa soklom visine do 40cm i metalnom nadgradnjom do zdatih visina.

Umjetnički oblikovani predmeti koji treba da doprinesu stvaranju humanog i estetski oformljenog ambijenta mogu se kategorizovati u nekoliko grupa:

a) Predmeti urbane opreme u prostoru kao što su:

- klupe za sjedenje,
- česme i fontane,
- kandelabri u pješačkim prostorima i elementi uličnog osvjjetljenja,
- korpe za otpatke
- nadstrešnice za autobuske stanice,
- kiosci,
- oprema parkovskih terena itd.

b) Umjetnička djela kao što su skulpture u slobodnom prostoru , slobodnim zelenim prostorima oko javnih objekata.

Za razliku od ostalih objekata kompleksa (koji imaju stabilnu i neadaptivnu građevinsku strukturu – uslužne centre karakterišu fleksibilni prostori sa portabilnom opremom. U skladu sa karakterom prostora elementi prostornog dizajna moraju imati za cilj da i estetski podrže osnovne karakteristike ambijenta, a ovo se posebno odnosi na:

- tende za osjenčavanje,
- portabilnu opremu za prodaju na otvorenom i slobodnom prostoru,
- reklame i informativne elemente.

Projektom uređenja terena predvidjeti odgovarajuće elemente urbane opreme, elemente za sjedenje i odmor, korpe za otpatke, žardinjere, higijenske česme i drugo. Odabrani elementi moraju biti funkcionalno-estetski usklađeni sa oblikovanjem i namjenom partera i objekata.

Odabiranje i oblikovanje opreme izvršiti nakon izrade investiciono-tehničke dokumentacije, koja ne bi trebalo da ima sopstvene estetske pretenzije već da teži nadgradnji i afirmaciji primarnih oblika lokacije.

SMJERNICE ZA POVEĆANJE ENERGETSKE EFIKASNOSTI, RACIONALNU POTROŠNJU ENERGIJE I KORIŠĆENJE OBNOVLJIVIH IZVORA ENERGIJE

Uvođenjem energetske komponente u urbanističko planiranje obavezuju se investitori i projektanti da teže postizanju optimalnih odnosa između arhitekture i potrebne energije objekta kroz pažljivo određenje sledećih komponenti:

- orijentacija i dispozicija objekta,
- oblik objekta,
- nagib krovnih površina,
- boje objekta,
- toplotna akumulativnost objekta,

- ekonomsku debljinu termoizolacije,
- razuđenost fasadnih površina i td.

Na planu racionalizacije potrošnje energije Izmjenama i dopunama Detaljnog urbanističkog plana "Zagorič 2", predlaže se racionalnost, u okviru koje je osnovna mjera, poboljšanje toplotne izolacije prostorija, tako da se u zimskom periodu zadržava toplota a u ljetnjem sprečava nepotrebno zagrijavanje, zatim odgovarajuća orijentacija i veličina otvora, i korišćenje alternativnih, odnosno obnovljivih izvora energije - sunčeve energije, energije podzemne vode, tla...

PREPORUKE ZA SMANJENJE UTICAJA I ZAŠTITU OD ZEMLJOTRESA, KAO I DRUGE USLOVE ZA ZAŠTITU OD ELEMENTARNIH NEPOGODA I TEHNIČKO TEHNOLOŠKIH I DRUGIH NESREĆA

U cilju zaštite od zemljotresa, postupiti u skladu sa odredbama Pravilnika o tehničkim normativima za izgradnju objekata u seizmičkim područjima (Službeni list SFRJ br.52/90). Sve proračune seizmičke stabilnosti zasnivati na posebno izrađenim podacima mikroseizmičke reonizacije, a objekte od zajedničkog značaja računati za 1 stepen više od seizmičkog kompleksa.

Objekte koji ne spadaju u visokogradnju realizovati u skladu sa Pravilnikom o tehničkim propisima za građenje u seizmičkim područjima (Sl.list SFRJ br.39/64).

Obzirom da je mnoge od gore navedenih propisa iz tekstualnog dijela Plana zamijenio noviji propis, neophodno je pridržavati se novodonešenih i važećih propisa za pomenutu oblast.

SMJERNICE ZA ZAŠTITU OD ELEMENTARNIH I DRUGIH NEPOGODA

Mjere zaštite od elementarnih nepogoda podrazumijevaju preventivne mjere kojima se sprečava ili ublažava dejstvo elementarnih nepogoda:

- Prirodne nepogode (zemljotres, požari, klizanje tla, vjetrovi);
- Nepogode izazvane djelovanjem čovjeka (havarije industrijskih postrojenja, požari velikih razmjera, eksplozije i dr.);
- Drugi oblik opšte opasnosti (tehničko-tehnološke i medicinske katastrofe, kontaminacija, pucanje brana i dr.).

Štete izazvane elementarnim nepogodama u Crnoj Gori su velike. Naročito su izražene štete od zemljotresa, požara, poplava, klizišta i jakih vjetrova. Pošto su štete od elementarnih nepogoda po karakteru slične ratnim katastrofama, ciljevi i mjere zaštite su djelimično identične. Za prostor zahvata ovog planskog dokumenta najveću opasnost predstavljaju tehničko tehnološke katastrofe i kontaminacija.

U cilju zaštite od elementarnih nepogoda postupiti u skladu sa Zakonom o zaštiti i spašavanju i Pravilnikom o mjerama zaštite od elementarnih nepogoda.

SMJERNICE ZA ZAŠTITU OD POŽARA

Preventivna mjera zaštite od požara je postavljanje objekata na što većem mogućem međusobnom rastojanju kako bi se sprečilo prenošenje požara.

Takođe, obavezno je planirati i obezbijediti prilaz vatrogasnih vozila svakom objektu.

Svi objekti moraju biti pokriveni spoljnom hidrantskom mrežom regulisanom na nivou kompleksa u skladu sa Pravilnikom o tehničkim normativima za hidrantsku mrežu i gašenje požara.

Na nivou ovog plana rješenjem saobraćajnica ostvarena je dostupnost do svih mjesta moguće intervencije vatrogasaca.

Takođe, saobraćajnice su i protivpožarne barijere za prenošenje požara.

Tekstualnim dijelom Plana se navodi da prilikom izrade projektne dokumentacije, a zavisno od vrste objekata, treba primijeniti sledeće Zakone i Pravilnike:

- Zakon o zaštiti i spašavanju (Sl. list CG br. 13/07,05/08,86/09 i 32/11) smjernice Nacionalne

strategije za vanredne situacije i nacionalni i opštinski planovi zaštite i spašavanja.

- Pravilnik o tehničkim normativima za pristupne puteve,okretnice i uređene platoe za vatrogasna vozila u blizini objekata povećanog rizika od požara (Sl.list SFRJ,br. 8/95).
- Pravilnik o tehničkim normativima za zaštitu visokih objekata od požara (Sl.list SFRJ,br.7/84),
- Pravilnik o tehničkim normativima za zaštitu skladišta od požara i eksplozija (Sl.list SFRJ,br.24/87),
- Pravilnik o izgradnji postrojenja za zapaljive tečnosti i o uskladištenju i pretakanju zapaljivih tečnosti (Sl.list SFRJ,br.20/71 i 23/71),
- Pravilnik o izgradnji stanica za snabdijevanje gorivom motornih vozila i o uskladištenju i pretakanju goriva (Sl.list SFRJ,br 27/71),
- Pravilnik o izgradnji postrojenja za tečni naftni gas i o uskladištenju i pretakanju tečnog naftnog gasa (Sl.list SFRJ,br.24/71 i 26/71),
- Pravilnik o tehničkim normativima za zaštitu elektroenergetskih vodova nazivnog napona od 1 kV do 400 kV (Sl.list SFRJ,br.65/88 i Sl.list SFRJ,br.18/92).

Obzirom da je mnoge od gore navedenih zamijenio noviji propis, neophodno je pridržavati se novodonešenih i važećih propisa za pomenutu oblast.

Prilikom izrade projektne dokumentacije obavezno izraditi Projekat ili Elaborat zaštite od požara (i eksplozija ako se radi o objektima u kojima se definišu zone opasnosti od požara i eksplozija) i planove zaštite i spašavanja prema izraženoj procjeni ugroženosti za svaki hazard posebno, te na navedeno pribaviti saglasnosti i mišljenja u skladu sa Zakonom.

USLOVI I MJERE ZAŠTITE ŽIVOTNE SREDINE

Urbanistički planovi po svojoj suštini u cjelini treba da predstavljaju sistem mjera za zaštitu i unapređenje životne sredine i optimalno korišćenje prirodnih i stvorenih resursa i potencijala.

Prostor Izmjena i dopuna Detaljnog urbanističkog plana "Zagorič 2" obuhvata uglavnom slobodne površine unutar već izgrađenog područja tako da planiranom izgradnjom neće biti zauzete nove površine prirodne sredine. Pored toga, indeks zauzetosti je na nivou koji omogućava stvaranje funkcionalne cjeline ugodne za život i korišćenje.

Planskim rešenjem hidrotehničkih instalacija predviđeno je obezbjeđenje potrebne količine vode, kao i adekvatna odvodnja. Sprečavanje svakog oblika zagađenja voda, zemljišta i vazduha, odvijaće se kroz adekvatne infrastrukturne mreže, koje ne ugrožavaju životnu sredinu. Uređenjem zelenila, doprinijeće se stvaranju ugodnijih uslova za život kao i zaštiti vazduha.

U cilju stvaranja preduslova za odgovarajuće upravljane otpadom iz svih objekata, projektima sobračajnica i projektima uređenja terena treba predvidjeti punktove za separaciju otpada na mjestu sakupljanja.

USLOVI ZA PEJZAŽNO OBLIKOVANJE

Zelenilo individualnog stanovanja

Ove zelene površine koje zauzimaju najveći dio plana treba planirati, ako je moguće, po principu predvrta i vrta:

- Ulazni, prednji dio vrta treba da ima prije svega estetski značaj, privlačnog projektantskog rešenja, sa vrstama visoke dekorativnosti i dobro održavanim travnjakom i cvjetnjakom, bogatog kolorita, kolskim prilazom i osvjtljenjem, i da bude u skladu sa ogradom i arhitekturom objekta.
- Zadnji dio vrta rešavati slobodno, kao nastavak dnevnog boravka, prostor za odmor i druženje, i zavisno od veličine planirati određeni broj stabala visokih lišćara koji će u toku ljetnih mjeseci pružiti potrebnu sjenku, pergolu, voćnjak, prostor za igru djece, mjesto za roštilj, česmu, bazen.

- Čitav prostor dvorišta, u odnosu na želje vlasnika može da bude izolovan od susjeda, intiman, sa interesantnim vizurama, stazama od materijala koji odgovaraju arhitekturi objekta i kompozicionom rešenju.
- Ako je saobraćajnica, ili neki drugi izvor buke i zagađivanja blizu, napraviti zeleni tampon granicom parcele, odnosno formirati zaštitno zelenilo moguće širine.

Jedna dobro uređena parcela od velikog značaja je vlasniku, ali i samom naselju u kom se nalazi, jer doprinosi njegovoj atraktivnosti i pozitivnom opštem utisku.

Za slučaj organizovanja poslovnih funkcija u objektu, zelenilo treba da zadovolji prije svega estetsku, a zatim, ako površina pod zelenilom to dozvoljava, i ostale funkcije. Zelenilo ovdje ima marketinšku ulogu, odnosno treba da privuče potencijalnog korisnika i ostavi dobar i ozbiljan prvi utisak. Kompoziciono rješenje ovih površina često je geometrijsko sa najdekorativnijim biljnim vrstama, kao i fontanom koja predstavlja nezaobilazan element otvorenog prostora. Sve elemente kompozicije: zelenilo, staze, materijale, oblike, boje uskladiti sa arhitekturom objekta odnosno doprinijeti njegovoj atraktivnosti i prepoznatljivosti. Treba reći da se ovim planom kao i drugim planovima vlasnicima poslovnih prostora daju osnovne obavezujuće smjernice za uređenje okoline za koju su dužni.

Opšti predlog biljnog materijala

Naprijed navedeni sadni materijal predstavlja samo smjernice, dok je definitivni izbor na projektantu uz poštovanje ovih uslova.

Lišćarsko i zimzeleno drveće

Magnolia grandiflora
 Quercus ilex
 Olea europaea
 Platanus sp..
 Albizzia julibrissin
 Prunus pissardi
 Melia azedarach
 Betula verrucosa
 Liquidambar styraciflua
 Acer sp.

Četinarsko drveće:

Cupressus sp.
 Pinus pinea
 Pinus halepensis
 Cedrus sp
 Juniperus sp
 Thuja sp
 Ginkgo biloba

USLOVI I MJERE ZAŠTITE NEPOKRETNIH KULTURNIH DOBARA I NJIHOVE ZAŠTIĆENE OKOLINE

Na prostoru Plana nema registrovanih spomenika kulture.

Ako se prilikom izvođenja građevinskih, poljoprivrednih ili bilo kojih drugih radova i aktivnosti na kopnu ili u vodi naiđe na nalaze od arheološkog značaja, izvođač radova (udaljem tekstu: slučajni pronalazač) dužan je da:

- 1) prekine radove i da obezbijedi nalazište, odnosno nalaze od eventualnog oštećenja, uništenja i od neovlašćenog pristupa drugih lica;
- 2) odmah prijavi nalazište, odnosno nalaz Upravi, najbližoj javnoj ustanovi za zaštitu kulturnih dobara, organu uprave nadležnom za poslove policije ili organu uprave nadležnom za poslove sigurnosti na moru;
- 3) sačuva otkrivene predmete na mjestu nalaženja u stanju u kojem su nađeni do dolaska ovlašćenih lica subjekata iz tačke 2 ovog stava;
- 4) saopšti sve relevantne podatke u vezi sa mjestom i položajem nalaza u vrijeme otkrivanja i o okolnostima pod kojim su otkriveni.

(2) Izuzetno od stava 1 tačka 3, pronalazač može nalaze, radi njihove zaštite, odmah predati nekom od subjekata iz stava 1 tačka 2.

USLOVI ZA LICA SMANJENE POKRETLJIVOSTI I LICA SA INVALIDITETOM

Zbog velike denivelacije terena, dio obrađivane zone je veoma neuslovan za samostalno kretanje invalidnih lica. Na mjestima gdje je to moguće potrebno je prilagoditi pješačke staze, trotoare i sve pristupe objektima javnih sadržaja njihovim potrebama. U tom smislu neophodno je obratiti pažnju na definisanje posebnih rampi na trotoarima i prilazima javnim objektima. Za lica smanjene pokretljivosti potrebno je obezbijediti prilaze (rampe) svim javnim objektima i to bez korišćenja stepenika. Rampa mora ispunjavati sledeće uslove:

- za savladavanje visinske razlike do 120cm dopušteni nagib je 1:20 (5%), a minimalna širina 120cm
- za visinsku razliku od 76cm dopušteni nagib smije biti do 1:12 (8.33%)

Takođe, u okviru objekata javnog sadržaja potrebno je obezbijediti i određen broj parkirnih mjesta za osobe sa invaliditetom. Najmanja širina ovog parking mjesta iznosi 3,60m.

MOGUĆNOST FAZNOG GRAĐENJA OBJEKTA

Planirani objekti, zavisno od potreba i mogućnosti investitora, . mogu biti i manjeg kapaciteta od Planom zadatog, ili se može realizovati fazno do maksimalnih parametara.

USLOVI PRIKLJUČENJA NA INFRASTRUKTURU

USLOVI PRIKLJUČENJA NA ELEKTROENERGETSKU INFRASTRUKTURU

Detaljne podatke o snabdjevenosti planiranih kapaciteta u zahvatu planskog dokumenta elektroenergetskom infrastrukturom potrebno je preuzeti iz tekstualnog dijela Detaljnog urbanističkog plana "Zagorič 2", koji je dostupan na internet stranici Registra planske dokumentacije, koju vodi Ministarstvo održivog razvoja i turizma.

Tehničku dokumentaciju u dijelu elektroenergetskih instalacija potrebno je izraditi u skladu sa planom elektroenergetske infrastrukture, važećim tehničkim propisima i normativima.

Prilikom izrade tehničke dokumentacije za fazu elektroenergetske infrastrukture potrebno je poštovati regulative, standarde i normative, te pribaviti saglasnost nadležnog preduzeća. Mjesto i način priključenja objekta na elektroenergetsku mrežu odrediće se nakon izrade tehničke dokumentacije stručne službe CEDIS-a.

USLOVI PRIKLJUČENJA NA VODOVODNU I KANALIZACIONU INFRASTRUKTURU

Hidrotehničke instalacije projektovati i izvesti u skladu sa uslovima "Vodovod i kanalizacija" d.o.o., koji su sasavni dio ovih UTU.

USLOVI PRIKLJUČENJA NA SAOBRAĆAJNU INFRASTRUKTURU

Grafičkim dijelom Plana, preciznije grafičkim prilogom „Saobraćajna infrastruktura“, prikazano je saobraćajno rješenje uz UP 8, preko interne kolsko pješačke saobraćajnice širine 3.5m bez trotoara, koja je vezana na saobraćajnicu oznake »W«, planiranog profila datog u grafičkom prilogu urbanističko tehničkih uslova.

Obaveza investitora je da na svakoj urbanističkoj parceli, u sklopu objekta ili na parking u okviru urbanističke parcele, obezbijedi potreban broj parking mjesta prema propisanim standardima i normativima. Parkiranje se može obavljati i u višeetažnim podzemnim garažama, višeetažnim spratnim garažama, suterenskim garažama, na pločama iznad suterena ili

podruma. Parking prostor treba izrađivati od asfalt betona ili raster elemenata. Broj mjesta za parkiranje koji treba ostvariti na parceli utvrđuje se po normativu: stanovanje 1,2 PM po 100m² stambenog prostora; dječiji vrtić 8 PM na 100m², ugostiteljstvo 12 PM na 100m²; trgovina 4PM na 100m²; poslovanje – 2 PM na 100m².

Izgradnja garaža kao posebnih objekata na parceli moguća je u zadnjem dijelu parcele.

USLOVI PRIKLJUČENJA NA TELEKOMUNIKACIONU INFRASTRUKTURU

Shodno članu 26 stav 2 Zakona o elektronskim komunikacijama (Službeni list 50/08) investitor mora graditi pretplatničke komunikacione kablove, kablove za kablovsku distribuciju i zajednički antenski sistem.

Detaljne podatke o planiranoj tk infrastrukturi u zahvatu planskog dokumenta, potrebno je preuzeti iz tekstualnog dijela Detaljnog urbanističkog plana "Zagorič 2", koji je dostupan na internet stranici Registra planske dokumentacije, koju vodi Ministarstvo održivog razvoja i turizma.

TK mrežu projektovati odnosno izvesti prema: Pravilniku o tehničkim i drugim uslovima za projektovanje, izgradnju i korišćenje elektronske komunikacione mreže, elektronske komunikacione infrastrukture i povezane opreme u objektima (Sl.list CG broj 41/15).

URBANISTIČKI PARAMETRI	
Oznaka urbanističke parcele	UP 8, blok 19, zona A, DUP „Zagorič 2“
Površina urbanističke parcele	348,46 m ²
Indeks zauzetosti	0,40
Maksimalni horizontalni gabarit prizemlja objekta zadat tabelom planiranih kapaciteta DUP-a	139,38 m ²
Indeks izgradjenosti	1,00
Maksimalna BGP	348,46 m ²
Maksimalna spratnost objekta zadata grafičkim prilogom Plana	P+2+Pk
Parametri za parkiranje/garažiranje vozila	Parkiranje riješiti u okviru urbanističke parcele.
Smjernice za oblikovanje i materijalizaciju	Fasade objekata kao i krovne pokrivače izraditi od kvalitetnog i trajnog materijala. Obrada prozorskih otvora i vrata u skladu sa arhitekturom i materijalizacijom objekta.
Uslovi za unapređenje energetske efikasnosti	Primjeniti visoki nivo toplotne izolacije kompletnog spoljnog omotača objekta i izbjegavati toplotne mostove. Iskoristiti toplotne dobitke od sunca i zaštititi se od pretjeranog osunčanja. Koristiti energetske efikasne sisteme grijanja, hlađenja i ventilacije, i kombinovati ga sa obnovljivim izvorima energije. Osim odgovarajuće termoizolacije potrebno je voditi računa o adekvatnoj veličini otvora vodeći računa o mikroklimatskim uslovima ovog podneblja.

OSTALI USLOVI

Projekat uraditi u skladu sa izdatim urbanističko-tehničkim uslovima kod ovlašćenog privrednog društva koje je upisano u centralni registar Privrednog suda za obavljanje djelatnosti izrade tehničke dokumentacije, koje ispunjava uslove propisane Zakonom o planiranju prostora i izgradnji objekata („Službeni list CG”, br.64/17, 44/18, 63/18 i 11/19).

Projektnu dokumentaciju, i reviziju tehničke dokumentacije uraditi u skladu sa Zakonom o planiranju prostora i izgradnji objekata („Službeni list CG”, br.64/17, 44/18, 63/18 i 11/19), a u skladu sa Pravilnikom o načinu izrade i sadržini tehničke dokumentacije za građenje objekta (»Sl.List CG«, broj 44/18).

Prilozi:

- Izvodi iz grafičkih priloga DUP-a „Zagorič 2“
- Uslovi „Vodovod i kanalizacija“ d.o.o.
- List nepokretnosti 4407 KO Podgorica II
- Kopija plana

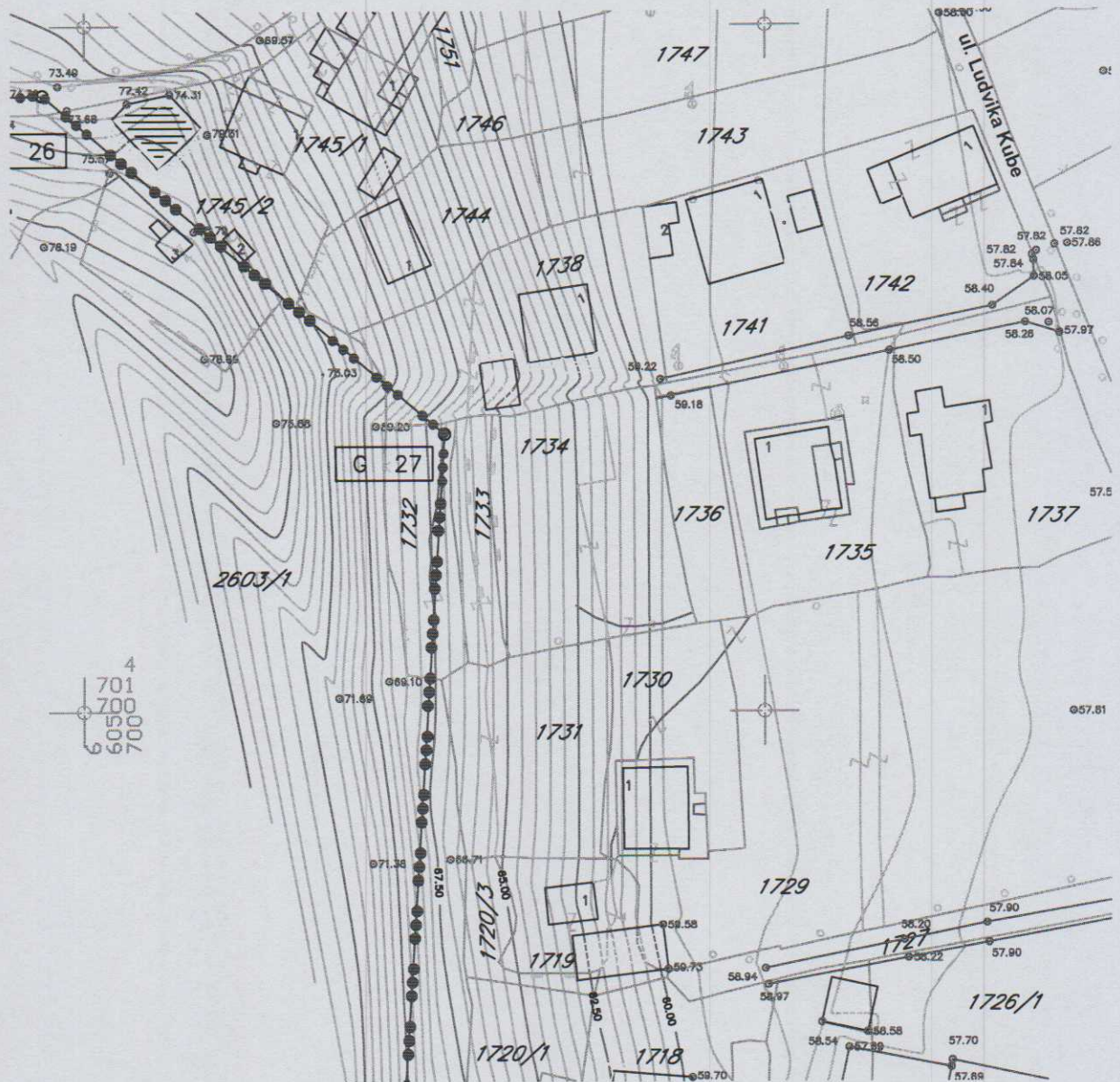

Dostavljeno:

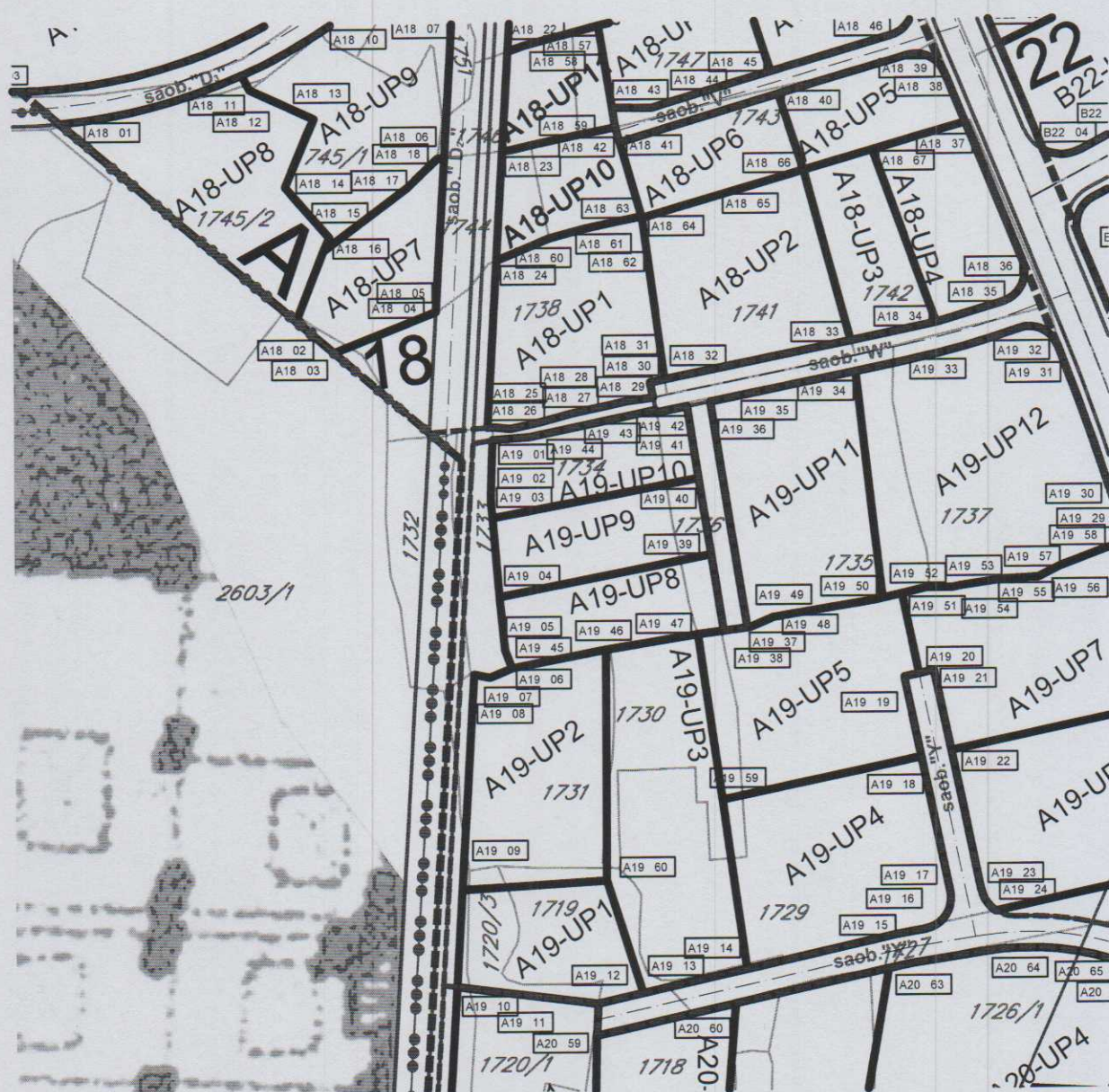

- Podnosiocu zahtjeva
- a/a


OVLAŠĆENO SLUŽBENO LICE
ZA PLANIRANJE PROSTORA

Arh. Danica Đuranović









Površina urbanističke parcele UP 8, blok 19, zona A, iznosi 348.46 m².


Urbanistička parcela UP 8, blok 19, zona A, formirana je od dijela kat.parcele 1734 i dijela kat.parcele 1736 KO Podgorica II.

Napomena: Precizne površine udjela kat.parcela u površini urbanističke parcele UP 8, blok 19, zona A, odrediće se u toku izrade elaborata parcelacije i izrade projektne dokumentacije, na osnovu koordinata prelomnih tačaka granica pomenutih katastarskih parcela, za čije izdavanje je nadležna Uprava za nekretnine – Područna jedinica Podgorica.

Koordinate prelomnih tačaka granice UP 8, blok 19, zona A:

(oznake koordinata su date bez prefiksa koji se odnosi na blok i zonu – A19 **)

04	6605760.662	4701718.354
05	6605761.460	4701710.560
38	6605762.464	4701533.433
39	6605771.950	4701530.960
45	6605758.800	4701562.930
46	6605770.800	4701569.870
47	6605773.400	4701583.330




GRAFIČKI PRILOG – Regulacija i nivelacija

Izvod iz DUP-a „Zagorič 2“ u Podgorici
za urbanističku parcelu UP 8, blok 19, zona A

Crna Gora
Glavni Grad Podgorica
**Sekretarijat za planiranje prostora i
održivi razvoj**

Broj: 08-332/20-607
Podgorica, 24.06.2020.godine




Koordinate građevinske linije:

1 6605762.44 4701707.86
2 6605764.45 4701741.60

GRAFIČKI PRILOG – Koordinate tačaka građevinske linije


Izvod iz DUP-a „Zagorič 2“ u Podgorici
za urbanističku parcelu UP 8, blok 19, zona A

6



GRAFIČKI PRILOG – Elektroenergetska infrastruktura

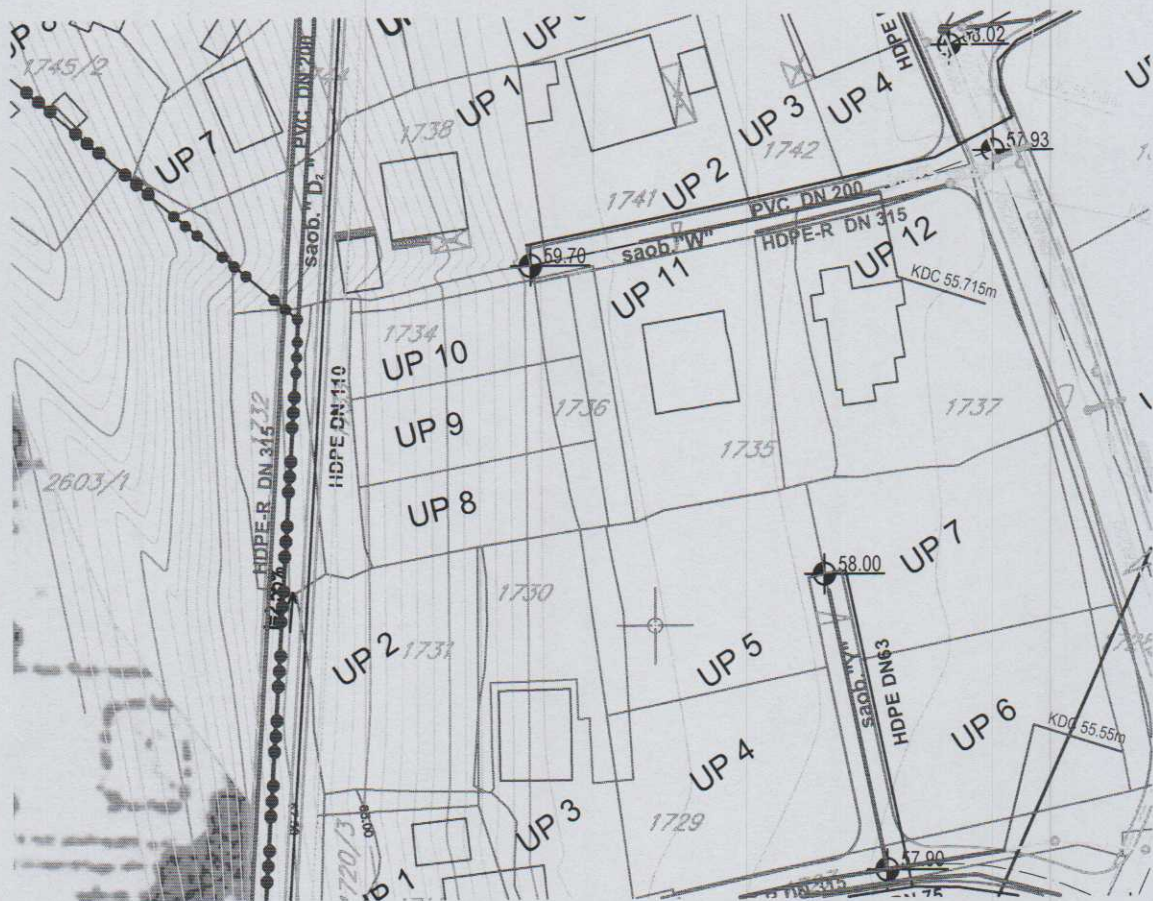

Izvod iz DUP-a „Zagorič 2“ u Podgorici
 za urbanističku parcelu UP 8, blok 19, zona A






- POSTOJEĆE STANJE TK INFRASTRUKTURE
- +++++ PLANIRANO STANJE TK INFRASTRUKTURE
- POSTOJEĆE TK OKNO
- PLANIRANO TK OKNO
- ☑ POSTOJEĆI TK IZVOD

GRAFIČKI PRILOG – Telekomunikaciona infrastruktura

Izvod iz DUP-a „Zagorič 2“ u Podgorici
za urbanističku parcelu UP 8, blok 19, zona A



- POSTOJEĆI VODOVOD
- PLANIRANI VODOVOD
- POSTOJEĆA FEKALNA KANALIZACIJA
- PLANIRANA FEKALNA KANALIZACIJA
- POSTOJEĆA ATMOSFERSKA KANALIZACIJA
- PLANIRANA ATMOSFERSKA KANALIZACIJA
-  ODVODNJAVANJE PREKO UPOJNOG BUNARA ILI PREPUMPAVANJEM
-  PH PLANIRANI PROTIVPOŽARNI HIDRANT DN 80
-  PH* PLANIRANI PROTIVPOŽARNI HIDRANT DN 100

GRAFIČKI PRILOG – Hidrotehnička infrastruktura

Izvod iz DUP-a „Zagorič 2“ u Podgorici
 za urbanističku parcelu UP 8, blok 19, zona A

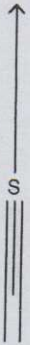
CRNA GORA
UPRAVA ZA NEKRETNINE
PODRUČNA JEDINICA: PODGORICA
Broj: 956-101-2314/20
Datum: 24.06.2020.



Katastarska opština: PODGORICA II
Broj lista nepokretnosti: 4407
Broj plana: 20
Parcele: 1734, 1736

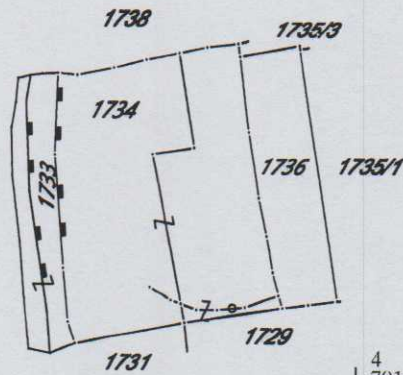
KOPIJA PLANA

Razmjera 1: 1000



4
701
800
509
700

4
701
800
509




4
701
700
509

4
701
700
509

IZVOD IZ DIGITALNOG PLANA

Obradio:





UPRAVA ZA NEKRETNINE

PODRUČNA JEDINICA
PODGORICA

Broj: 101-956-23576/2020

Datum: 24.06.2020.

KO: PODGORICA II

Na osnovu člana 173 Zakona o državnom premjeru i katastru nepokretnosti ("Sl. list RCG" br. 29/07, "Sl. list CG" br. 73/10, 032/11, 040/11, 043/15, 037/17 i 17/18), postupajući po zahtjevu direkcija za imovinu 956-101-2314/20, , za potrebe izdaje se

LIST NEPOKRETNOSTI 4407 - PREPIS

Podaci o parcelama								
Broj Podbroj	Broj zgrade	Plan Skica	Datum upisa	Potes ili ulica i kućni broj	Način korišćenja Osnov sticanja	Bon. klasa	Površina m ²	Prihod
1734		017 041	22/04/2020	POD GORICOM	Vinograd 2. klase RAZMJENA		928	27.84
1736		017 041	22/04/2020	POD GORICOM	Voćnjak 2. klase RAZMJENA		274	4.49
Ukupno							1202	32.33

Podaci o vlasniku ili nosiocu			
Matični broj - ID broj	Naziv nosioca prava - adresa i mjesto	Prava	Obim prava
0507979210261	IVANOVIĆ RATKO PETAR ATINSKA 26 Podgorica	Svojina	1/1

Ne postoje tereti i ograničenja.

Taksa naplaćena na osnovu Tarifnog broja 1, Zakona o administrativnim taksama ("Sl. list CG, br. 18/19) u iznosu od 2 eura. Naknada za korišćenje podataka premjera, katastra nepokretnosti i usluga, naplaćena na osnovu člana 174 Zakona o državnom premjeru i katastru nepokretnosti ("Sl. list RCG" br. 29/07, "Sl. list CG" br. 73/10, 032/11, 040/11, 043/15, 037/17 i 17/18) u iznosu od 3 eura.

