


URBANISTIČKO - TEHNIČKI USLOVI

Crna Gora
Glavni Grad Podgorica
Sekretarijat za planiranje prostora i održivi razvoj

Broj: 08-332/20-562/1
Podgorica, 25.06.2020.godine



Sekretarijat za planiranje prostora i održivi razvoj, na osnovu člana 74. Zakona o planiranju prostora i izgradnji objekata („Službeni list CG”, br.64/17, 44/18, 63/18 i 11/19), Uredbe o povjeravanju dijela poslova Ministarstva održivog razvoja i turizma jedinicama lokalne samouprave („Službeni list Crne Gore”, br. 87/18), Detaljnog urbanističkog plana „Zabjelo 8“ u Podgorici („Službeni list Crne Gore – opštinski propisi”, broj 32/18), podnijetog zahtjeva **MARKOVIĆ DRAGANA** iz Podgorice, br.08-332/20-562 od 5.06.2020.godine, izdaje **URBANISTIČKO - TEHNIČKE USLOVE za izradu tehničke dokumentacije za izgradnju objekta na urbanističkoj parceli UP D4.2, blok 4, zona D, u okviru DUP-a „Zabjelo 8“ u Podgorici.**

PODNOŠILAC ZAHTJEVA:

DRAGAN MARKOVIĆ

POSTOJEĆE STANJE:

Na osnovu lista nepokretnosti broj 8072 KO Podgorica III, i kopije plana za kat.parcele 3717, 3718/1 i 3718/2 KO Podgorica III, konstatuje se da su kat. parcele br. 3717, 3718/1 i 3718/2 redom površina 292 m², 10594 m² i 7 m², u svojini Marković Dragana, u obimu prava 1/1, kao i da su iste neizgrađene. U listu nepokretnosti, ne postoje tereti i ograničenja.

List nepokretnosti i kopija plana su sastavni dio ovih UTU-a.

INŽENJERSKO GEOLOŠKE KARAKTERISTIKE

Geološku građu ovog terena čine šljunkovi i pjeskovi neravnomjernog granulometrijskog sastava i promjenljivog stepena vezivosti.

Navedene litološke strukture karakteriše dobra vodopropustljivost, a dubina izdani podzemne vode svuda je veća od 4 m od nivoa terena.

Nosivost terena kreće se od 300-500 kN/m² za I kategoriju. Zbog neizraženih nagiba čitav prostor terase spada u kategoriju stabilnih terena.

Sa makroseizmičkog stanovišta Podgorica se nalazi u okviru prostora sa vrlo izraženom seizmičkom aktivnošću. Prema Seizmološkoj karti, gradsko područje je obuhvaćeno sa 8° MCS skale, kao maksimalnog intenziteta očekivanog zemljotresa za povratni period od 100 godina, sa vjerovatnoćom pojave 63%.

Prema elaboratu „Seizmogeoloških podloga i seizmičke mikrojejonizacije terena urbanog područja Titograda, Golubovaca i Tuzi“ za ovo područje usvojena su dva karakteristična modela terena konglomeratisane terase, tj. za model C1 gdje je debljina sedimenata površinskog sloja (do podine) manja od 35 m, i model C2 gdje je ta debljina veća od 35 m.

Dobijeni parametri su sljedeći:

- koeficijent seizmičnosti Ks 0,079 - 0,090

- koeficijent dinamičnosti K_d $1,00 > K_d > 0,47$
- ubrzanje tla $Q_{max}(q)$ $0,288 - 0,360$
- intenzitet u (MCS) 9° MCS

KLIMATSKE KARAKTERISTIKE

Urbano područje Podgorice karakteriše slabije modifikovan maritimni uticaj Jadranskog mora. Zime su blage, sa rijetkim pojavama mrazeva, dok su ljeta žarka i suva.

Izrazito velike mikroklimatske razlike unutar gradskog područja ne mogu se očekivati obzirom na relativnu topografsku ujednačenost i ne tako velike i guste komplekse visoke gradnje.

TEMPERATURA VAZDUHA

U Podgorici je registrovana srednja godišnja temperatura od $15,5^\circ$ C. Prosječno najhladniji mjesec je januar sa 5° C, a najtopliji jul sa $26,7^\circ$ C.

Maritimni uticaj ogleda se u toplijoj jeseni od proljeća za $2,1^\circ$ C, sa blažim temperaturnim prelazima zime u ljeto, od ljeta u zimu.

U toku vegetacionog perioda (april - septembar) prosječna temperatura vazduha iznosi $21,8^\circ$ C, dok se srednje dnevne temperature iznad 14° C, javljaju od aprila do oktobra.

Srednji vremenski period u kome je potrebno grijanje stambenih i radnih prostorija proteže se od 10 novembra do 30 marta, u ukupnom trajanju od 142 dana.

VLAŽNOST VAZDUHA

Prosječna relativna vlažnost vazduha iznosi 65,6%, sa max od 77,2% u novembru i min od 49,4% u julu. Tokom vegetacionog perioda, prosječna relativna vlažnost vazduha je 56,7%.

OSUNČANJE, OBLAČNOST I PADAVINE

Srednja godišnja suma osunčanja iznosi 2.456 časova. Najsunčaniji mjesec je jul sa 344,1, a najkraće osunčanje ima decembar sa 93,0 časova. U vegetacionom periodu osunčanje traje 1.658 časova.

Godišnji tok oblačnosti ima prosječnu vrijednost od 5,2 desetina pokrivenosti neba. Najveća oblačnost je u novembru 7,0, a najmanja u avgustu 2,8. Prosječna vrijednost oblačnosti u vegetacionom periodu je 4,3.

Srednji prosjek padavina iznosi 1.692 mm godišnje, sa maksimumom od 248,4 mm, u decembru i minimumom od 42,0 mm, u julu. Padavinski režim oslikava neravnomjernost raspodjele po mjesecima, uz razvijanje ljetnjih lokalnih depresija sa nepogodama i pljuskovima. Vegetacioni period ima 499,1 mm padavina ili 20,6 % od srednje godišnje količine.

Period javljanja sniježnih padavina traje od novembra do marta, sa prosječnim trajanjem od 5,4 dana, a snijeg se rijetko zadržava duže od jednog dana.

POJAVE MAGLE, GRMLJAVINE I GRADA

Prosječna godišnja čestina pojave magle iznosi 9 dana, sa ekstremima od 1 do 16 dana. Period javljanja magle traje od oktobra do juna, sa najčešćom pojavom u decembru i januaru (po 2,6 dana).

Nepogode (grmljavine) javljaju se u toku godine prosječno 53,7 dana, sa maksimumom od 7,7 dana, u junu i minimumom od 1,9 dana, u januaru.

Pojava grada registruje se u svega 0,9 dana prosječno godišnje, sa zabilježenim maksimumom od 4 dana.

VJETROVI

Na području Podgorice od brojnih pravaca duvanja vjetra dva su uglavnom nosioci vremenskih prilika. To su sjever i jugo koji duvaju uglavnom u periodu septembar - april. Prosječan broj dana sa vjetrom je oko 60, što ima poseban uticaj na klimu Podgorice, utičući na subjektivni doživljaj temperature, čineći ga za par stepeni nižim. Jačina sjevernog vjetra se povećava, skoro proporcijalno, od krajnjeg sjevera ka krajnjem jugu. Južni vjetrovi su manje učestalosti i manje jačine i po pravilu donose padavine.

Najveću učestalost javljanja ima sjeverni vjetar a najmanju istočni.

Najveću srednju brzinu godišnje ima sjeveroistočni vjetar ($6,2$ m/sec), koji najveću vrijednost

bilježi tokom zime (prosječno 8,9 m/sec). Maksimalna brzina vjetra od 34,8 m/sec. (125,3 km/čas i pritisak od 75,7 kg/m²) zabilježena je kod sjevernog vjetra. Jaki vjetrovi su najčešći u zimskom periodu sa prosječno 20,8 dana, a najrjeđi ljeti sa 10,8 dana. Tokom vegetacionog perioda jaki vjetrovi se javljaju prosječno 22,1 dan.

FLORA I FAUNA

Konkretna istraživanja florističkog sastava kao i raznolikosti faune nisu rađena za uže kao ni za šire područje zahvata plana, samim tim ne postoje detaljni stručni i naučni podaci, kao ni podaci o prisustvu zaštićenih vrsta i njihovim staništima.

PLANIRANO STANJE:

Urbanistička parcela UP D4.2, blok 4, zona D, formirana je od dijela kat.parcele 3718/1 KO Podgorica III.

Površina urbanističke parcele UP D4.2, blok 4, zona D, iznosi 1539,83 m², i detaljno je precizirana koordinatama datim u grafičkom dijelu ovih UTU-a.

Na urb.parceli UP D4.2, blok 4, zona D, planirana je namjena "površine za stanovanje malih gustina".

Stanovanje malih gustina je zastupljeno u okviru Zone D na potezu između novoplanirane škole i mešovite namene prema ulici Vojisavljevića. Zadržava se na lokacijama gde je već zatečeno uz popunjavanje u okviru praznog neizgrađenog prostora.

Uz stanovanje kao pretežnu namenu moguća je organizacija sadržaja u funkciji trgovine, ugostiteljstva, usluga, administracije, kao i drugih sadržaja koji mogu podržati stanovanje kao primarnu namenu.

Parcelacijom su formirane urbanističke parcele kao pripadajuće uz postojeće objekte ili kao urbanističke parcele za novu gradnju. Manje urbanističke parcele su u slučajevima kada se urbanistička parcela poklapa sa postojećom katastarskom parcelom i formirana je kao pripadajuća parcela uz postojeći objekat.

DUP definiše elemente urbanističke regulacije:

Građevinska linija je linija na zemlji (GL 1) i predstavlja liniju do koje se može graditi.

Planom je data i **privremena građevinska linija na zemlji (GL1pr)** koja je definisana zonom zaštite koridora postojećeg dalekovoda. Ona predstavlja liniju do koje se mogu graditi objekti do trenutka izmeštanja dalekovoda. U slučaju gradnje pre izmeštanja dalekovoda potrebno je pribaviti posebne uslove i saglasnosti nadležnog elektroprivrednog preduzeća.

Nakon izmeštanja dalekovoda, objekti se mogu graditi do definisane građevinske linije GL1.

Vertikalni gabarit, ovim planskim dokumentom, određen je kroz dva parametra.

Prvi parametar definiše spratnost objekta - kao broj nadzemnih etaža, a drugi parametar predstavlja maksimalno dozvoljenu visinu objekta koja se izražava u metrima i znači distancu od najniže kote okolnog konačno uređenog i nivelisanog terena ili trotoara uz objekat do kote slemena ili venca ravnog krova.

Prema položaju u objektu etaže mogu biti podzemne i to je podrum i nadzemne, a to su suteran, prizemlje, sprat(ovi) i potkrovlje.

Oznake etaža su: **Po** (podrum), **Su** (suteran) **P** (prizemlje), **1 do n** (spratovi), **Pk** (potkrovlje).

U strukturi etaža podrum može imati jednu ili više etaža, suteran samo jednu. Prizemlje samo jednu etažu, takođe potkrovlje samo jednu etažu koja može biti smaknuta.

Podrum je podzemna etaža čiji vertikalni gabarit ne može nadvisiti relevantnu kotu terena, ako se radi o denivelisanom terenu, relevantnom kotom se smatra najniža kota konačno uređenog i nivelisanog terena oko objekta.

Suteren je nadzemna etaža kod koje se deo vertikalnog gabarita nalazi iznad kote konačno nivelisanog terena oko objekta. Suteren je etaža koja može biti na ravnom i denivelisanom terenu.

Kod suterena na ravnom terenu vertikalni gabarit ne može nadvisiti kotu terena više od 1m konačno nivelisanog i uređenog terena oko objekta.

Suteren na denivelisanom terenu je sa tri strane ugrađen u teren, s tim što se kota poda suterena na jednoj strani objekta poklapa sa kotom terena ili odstupa od kote terena maksimalno 1m.

Potkrovlje je etaža ispod kosog krova a nalazi se iznad poslednjeg sprata. Maksimalna visina nadzotka potkrovlja mora biti 1.2m na mestu gde se građevinska linija potkrovlja i sprata poklapaju.

Najveća visina etaže za obračun visine građevine, merena između gornjih kota međuetaznih konstrukcija iznosi:

- za garaže i tehničke prostorije do 3,0 m;
- za stambene etaže do 3,5 m;
- za poslovne etaže do 4,5 m;
- izuzetno za osiguranje prolaza za pristup interventnih i dostavnih vozila, najveća visina prizemne etaže na mestu prolaza iznosi 4,5 m.

Maksimalno dozvoljeni kapacitet objekta definisan je površinom pod objektom i bruto građevinskom površinom objekta.

Površinu pod objektom čini zbir površina prizemlja svih objekata na urbanističkoj parceli.

Bruto građevinsku površinu parcele čini zbir bruto površina svih izgrađenih etaža (podzemnih i nadzemnih) svih objekata na parceli. Površina obuhvaćena erkerima, lođama i balkonima deo je bruto razvijene građevinske površine definisane planskim parametrima za tretiranu parcelu. U proračun bruto građevinske površine sve etaže uračunavaju se sa 100% (uključujući i suterenske, podrumске i potkrovnе etaže).

U bruto građevinsku površinu ne uračunavaju se delovi podzemnih etaža koji služe za obezbeđenje kapaciteta mirujućeg saobraćaja, servisni prostori neophodni za funkcionisanje podzemne garaže i tehnički sistemi objekta.

Urbanistički parametri se računaju u skladu sa Pravilnikom o bližem sadržaju i formi planskog dokumenta, kriterijumima namjene površina, elementima urbanističke regulacije i jedinstvenim grafičkim simbolima, Ministarstva uređenja prostora i zaštite životne sredine (Sl.list CG br.24/10 i 33/14) kao i Pravilnikom o načinu obračuna površine i zapremine objekata (Sl. list CG br. 47/13) i Crnogorskim standardom MEST EN 15221-6.

Sastavni dio urbanističko tehničkih uslova su i izvodi iz grafičkih priloga Plana.

USLOVI PARCELACIJE, REGULACIJE, NIVELACIJE I MAKSIMALNI KAPACITETI

U okviru stanovanja kao pretežne namene moguće je organizacija stanovanja ili stanovanja i delatnosti. Delatnosti se mogu organizovati u kombinaciji sa stanovanjem u istom objektu i to u okviru prizemnih etaža. Delatnosti koje su u kombinaciji sa stanovanjem moraju biti kompatibilne sa istim odnosno da ne ugrožavaju funkciju stanovanja i životne sredine. Pre svega to su trgovina, ugostiteljstvo, usluge i sl.

Prateća namena objekta:

- trgovina, ugostiteljstvo, usluge, administracija, kao i drugi sadržaji koji mogu podržati stanovanje kao primarnu namenu.
- parkinzi i garaže za smeštaj vozila korisnika (stanara i zaposlenih) i posetilaca;
- planirani sadržaji se mogu organizovati u kombinaciji u okviru objekta (stanovanje sa delatnostima) ili samo stanovanje ili samo delatnosti odnosno drugi mogući sadržaji.

Vrste, tip i glavne tehnološke celine objekta:

Objekte postavljati kao slobodnostojeće na parceli a u okviru većih parcela moguće je formirati niz od više lamela ili kompleks pri čemu se objekat može postaviti i na granicu susedne parcele kao dvojni uz prethodnu saglasnost suseda s tim što oba objekta moraju predstavljati oblikovnu i prostornu celinu.

Spratnost objekta:

porodično stanovanje:

- Maksimalna spratnost objekta je data na nivou bloka. U objektu je moguća izgradnja suterenske ili podrumskih etaža (broj etaža pod zemljom nije ograničen) već je u skladu sa uslovima lokacije. Ukoliko je u suterenskoj etaži organizovano garažiranje ili tehnička prostorija ista ne ulazi u obračun BRGP.
- Maksimalna spratnost je do P+1
- Maksimalni Indeks zauzetosti do 0.25
- Maksimalni Indeks izgrađenosti do 0.5

višeporodično stanovanje:

- Maksimalna spratnost objekta je data u odnosu na veličinu parcele i pripadnosti parcele određenom bloku. U objektu je moguća izgradnja suterenske ili podrumskih etaža (broj etaža pod zemljom nije ograničen) već je u skladu sa uslovima lokacije. Ukoliko je u suterenskoj etaži organizovano garažiranje ili tehnička prostorija ista ne ulazi u obračun BRGP.
- Maksimalna spratnost je do P+4
- Maksimalni Indeks zauzetosti do 0.4
- Maksimalni Indeks izgrađenosti do 1.2

Maksimalni urbanistički pokazatelji i kapaciteti za svaku urbanističku parcelu (indeks zauzetosti, izgrađenosti i maksimalno dozvoljena spratnost), namena i površina planiranih objekata i drugo, dati su u tabelarnom prikazu po urbanističkim parcelama.

Objekte postavljati kao slobodnostojeće na parceli a u okviru većih parcela (blok 4 i 5) moguće je formirati niz od više lamela ili kompleks pri čemu se objekat može postaviti i na granicu susedne parcele kao dvojni uz prethodnu saglasnost suseda s tim što oba objekta moraju predstavljati oblikovnu i prostornu celinu.

Tavanski prostor u okviru objekta se može koristiti za stanovanje ukoliko visina zbog raspona krovne konstrukcije dozvoljava organizaciju stambenih prostorija, pri čemu se mogu praviti uvučene lođe, a osvetljenje može biti preko uvučenih lođa, krovnih prozora ili badža.

U grafičkim prilogima dati su grafički i numerički podaci. Nove objekte postavljati na ili iza zadate građevinske linije.

Nove objekte graditi u skladu sa parametrima gradnje. U okviru objekta stanovanja je moguće organizovati do 4 stambene jedinice.

Minimalna udaljenost od susedne parcele za slobodnostojeće objekte je 1.5m za porodične objekte i 2m za višeporodične objekte. Postavljanje objekata kao dvojnih ili u nizu moguće je uz međusobnu saglasnost suseda osim u slučajevima uskih parcela manjih od 12m, kada je obavezujuće.

Uređenje i ozelenjavanje slobodnih delova parcela vršiti u skladu sa uslovima datim u posebnoj poglavlju ovog plana pri čemu je poželjno rukovoditi se savremenim tendencijama, kako u izboru vrsta zelenila tako i materijalizaciji. Na slobodnim površinama parcele mogu se locirati bazeni, pergole i drugi parterni mobilijar. Oblik položaj i veličina bazena moraju biti ukomponovani u celokupnu organizaciju i uređenje slobodnih površina. Prilikom izbora materijala koristiti materijale koji su korišćeni u tradicionalnoj arhitekturi ukomponovane sa savremenim materijalima u skladu sa odabranim arhitektonskim postupkom.

Parkiranje je planirano u okviru parcele, a garažiranje u okviru objekta. Potrebe za parkiranjem zadovoljiti prema normativima datim u okviru poglavlja „Saobraćajna infrastruktura”.

Ograđivanje parcela i postavljanje pomoćnog objekta vršiti u skladu sa Odlukom o postavljanju odnosno građenju i uklanjanju pomoćnih objekata na teritoriji Glavnog grada Podgorice.

OBLIKOVANJE I MATERIJALIZACIJA

Rešavanjem zahteva korisnika za gradnjom ili intervencijom na postojećim objektima, uz striktnu kontrolu tehničke dokumentacije i realizacije, doprineće se unapređenju arhitektonskih i likovnih vrednosti samih objekata, a samim tim i ukupne slike naselja. Arhitektonski volumeni objekata moraju biti pažljivo projektovani sa ciljem dobijanja homogene slike naselja. Kako se radi uglavnom o stambenim objektima koji se implementiraju u već delimično izgrađeni prostor, novi objekti oblikovno i materijalizacijom treba da podrže i unaprede postojeći ambijent. Takođe oblikovanje i materijalizacija treba da podrže stambenu namenu objekta, a u skladu sa propisima za ovu vrstu objekata.

U objektima u kojima se prizemlja koriste kao poslovni prostori isti enterijerski moraju biti obrađeni u skladu sa objektom u kome se nalaze kao i sa delatnostima koje se u objektu obavljaju.

Komercijalni natpisi i panoi moraju biti realizovani na visokom likovnom nivou.

Urbana oprema mora biti projektovana, birana i koordinirana sa pažnjom.

Rasvetu prostora kolskih i pešačkih komunikacija treba izvesti pažljivo odabranim rasvetnim telima, sa dovoljnim osvetljajem za potrebe normalne funkcije prostora.

Eventualnu etapnost građenja objekta treba predvideti tehničkom dokumentacijom pri čemu svaka etapa mora predstavljati funkcionalnu celinu.

Fasade (vrsta materijala):

- U izgradnji objekata treba koristiti elemente tradicionalne arhitekture tog podneblja ukomponovane na savremen način, prirodne materijale i dr.
- Fasade objekata su predviđeni od kvalitetnog i trajnog materijala i kvalitetno izvedeni.

Krovni pokrivač (vrsta materijala, nagib):

- Projektovati kose krovne ravni propisanog nagiba za ovo podneblje uz korišćenje elemenata tradicionalne arhitekture i prirodne materijale ukomponovane na savremen način.
- Krovni pokrivači su predviđeni od kvalitetnog i trajnog materijala i kvalitetno izvedeni.

- Za sve objekte se preporučuju kosi krovovi, dvovodni ili četvorovodni, a kod komplikovanih objekata i kombinovani, nagib krovnih ravni je u funkciji odabranog krovnog pokrivača. Krovni pokrivač je crijep, tegola, lim ili neki drugi kvalitetan materijal.

Orijentacija objekta:

Čitav prostor u okviru zahvata plana kao i urbanističke parcele imaju orijentaciju severozaoad – jugoistok. Objekte postavljati u skladu sa položajem i oblikom urbanističke parcele.

Ozelenjavanje vršiti autohtonim vrstama u skladu sa uslovima datim u prilogu smernica za zaštitu prirodnih i pejzažnih vrednosti.

Sve priključke raditi prema UTU iz plana i uslovima priključka dobijenim od nadležnih komunalnih organizacija.

Svi objekti moraju biti izgrađeni prema važećim propisima i u skladu sa geomehaničkim ispitivanjima u zoni građenja.

Svi objekti moraju biti izgrađeni prema važećim propisima za građenje u seizmičkim područjima.

SMJERNICE ZA POVEĆANJE ENERGETSKE EFIKASNOSTI, RACIONALNU POTROŠNJU ENERGIJE I KORIŠĆENJE OBNOVLJIVIH IZVORA ENERGIJE

Održivoj potrošnji energije treba dati prioritet racionalnim planiranjem potrošnje, te implementacijom mera energetske efikasnosti u sve segmente energetskog sistema.

Održiva gradnja je svakako jedan od značajnijih segmenata održivog razvoja koji uključuje:

- Upotrebu građevinskih materijala koji nisu štetni po životnu sredinu
- Energetsku efikasnost zgrada
- Upravljanje otpadom nastalim prilikom izgradnje ili rušenja objekata

U cilju energetske i ekološki održive izgradnje objekata treba težiti:

- Smanjenju gubitaka toplote iz objekta poboljšanjem toplotne zaštite spoljnih elemenata i povoljnim odnosom osnove i volumena zgrade
- Povećanju toplotnih dobitaka u objektu povoljnom orijentacijom zgrade i korišćenjem sunčeve energije
- Korišćenju obnovljivih izvora energije u zgradama (biomasa, sunce, vjetar itd)
- Povećanju energetske efikasnosti termoenergetskih sistema. U cilju racionalnog korišćenja energije treba iskoristiti sve mogućnosti smanjenja korišćenja energije u objektima. Pri izgradnji objekata koristiti savremene termoizolacione materijale, kako bi se smanjila potrošnja toplotne energije.
- Predvidjeti mogućnost korišćenja solarne energije.
- Kao sistem protiv preterane insolacije koristiti održive sisteme (zasenu škurama, građevinskim elementima, zelenilom i sl.) kako bi se smanjila potrošnja energije za veštačku klimatizaciju.
- Pri proračunu koeficijenta prolaza toplote objekata uzeti vrednosti za 20-25% niže od maksimalnih dozvoljenih vrednosti za ovu klimatsku zonu.
- Drvoredima i gustim zasadima smanjiti uticaj vetra i obezbediti neophodnu zasenu u ljetnjim mesecima

Cilj sveobuhvatne uštede energije, a time i zaštite životne sredine je stvoriti preduslove za sistemsku sanaciju i rekonstrukciju postojećih zgrada, a zatim i povećanje obavezne toplotne zaštite novih objekata. Prosečne stare kuće godišnje troše 200-300 kWh/ m² energije za grejanje, standardno izolovane kuće ispod 100, savremene niskoenergetske kuće oko 40, a pasivne 15 kWh/ m² i manje. Energijom koja se danas potroši u prosečnoj kući u Crnoj Gori, možemo zagrejati 3-4 niskoenergetske kuće ili 8-10 pasivnih kuća.

Nedovoljna toplotna izolacija dovodi do povećanih toplotnih gubitaka zimi, hladnih spoljnih konstrukcija, oštećenja nastalih vlagom (kondenzacijom) kao i pregrevavanja prostora leti.

Posledice su oštećenja konstrukcije, nekonformno i nezdravo stanovanje i rad. Zagrijavanje takvih prostora zahteva veću količinu energije što dovodi do povećanja cene korišćenja i održavanja prostora, ali i do većeg zagađenja životne sredine. Poboľšanjem toplotno izolacionih karakteristika zgrade moguće je postići smanjenje ukupnih gubitaka toplote za prosečno 40 do 80%.

Kod gradnje novih objekata važno je već u fazi idejnog rešenja u saradnji sa projektantom predvideti sve što je potrebno da se dobije kvalitetna i optimalna energetski efikasna zgrada. Zato je potrebno:

- Analizirati lokaciju, orijentaciju i oblik kuće
- Primeniti visoki nivo toplotne izolacije kompletnog spoljnog omotača objekta i izbegavati toplotne mostove. U cilju racionalnog korišćenja energije treba iskoristiti sve mogućnosti smanjenja korišćenja energije u objektima. Pri izgradnji objekata koristiti savremene termoizolacione materijale, kako bi se smanjila potrošnja toplotne energije
- Iskoristiti toplotne dobitke od sunca i zaštititi se od preteranog osunčanja. Kao sistem protiv preterane insolacije koristiti održive sisteme (zasenu škurama, građevinskim elementima, zelenilom i sl) kako bi se smanjila potrošnja energije za veštačku klimatizaciju. Drvoredima i gustim zasadima smanjiti uticaj vetra i obezbediti neophodnu zasenu u letnjim mesecima
- Rashladno opterećenje treba smanjiti putem mera projektovanja pasivnih kuća. To može uključiti izolovane površine, zaštitu od sunca putem npr. brisoleja, konzolne strukture, ozelenjene nadstrešnice ili njihove kombinacije
- Pri proračunu koeficijenta prolaza toplote objekata uzeti vrijednosti za 20-25% niže od maksimalnih dozvoljenih vrednosti za ovu klimatsku zonu
- Niskoenergetske tehnologije za grejanje i hlađenje se trebaju uzeti u obzir gde god je to moguće
- Kad god je to moguće, višak toplote iz drugih procesa će se koristiti za predgrijavanje tople vode za hotel, vile i dr.
- Održivost fotovoltaičnih ćelija treba ispitati u svrhu snabdevanja niskonaponskom strujom za rasvetu naselja, kao i druge mogućnosti, poput punjenja električnih vozila.

PREPORUKE ZA SMANJENJE UTICAJA I ZAŠTITU OD ZEMLJOTRESA, KAO I DRUGE USLOVE ZA ZAŠTITU OD ELEMENTARNIH NEPOGODA I TEHNIČKO TEHNOLOŠKIH I DRUGIH NESREĆA

Obavezno je poštovanje svih zakonskih propisa, pravilnika, standarda i normativa i predviđenih za aseizmičko projektovanje i građenje objekata. Aktivnosti od interesa za odbranu sprovoditi na osnovu Zakona o odbrani ("Službeni list RCG" 47/2007) i podzakonskih akata koja prizlaze iz ovog zakona.

SMJERNICE ZA ZAŠTITU OD ELEMENTARNIH I DRUGIH NEPOGODA

Radi zaštite od elementarnih nepogoda postupiti u skladu sa Zakonom o zaštiti i spašavanju (Sl. List CG br.13-2007) i Pravilnikom o mjerama zaštite od elementarnih nepogoda (Sl.list RCG br. 8-1993). Pored mjera zaštite koje su postignute samim urbanističkim rješenjem ovim uslovima se nalažu obaveze prilikom izrade tehničke dokumentacije kako bi se ostvarile potrebne preventivne mjere zaštite od katastrofa i razaranja. Radi zaštite od elementarnih i drugih nepogoda, zbog eventualnih nepovoljnosti inženjersko geoloških i seizmičkih uslova tla, sva rješenja za buduću izgradnju i uređenje prostora moraju se zasnivati na nalazima i preporukama inženjerskogeoloških istraživanja sa mikrosezmičkom rejonizacijom terena.

Neophodno je sprovesti naknadna geotehnička istraživanja u pogledu hidroloških svojstava tla,

kao i konstatovanje drugih relevantnih elemenata za temeljenje objekata, postavljanje saobraćajnica i objekata komunalne infrastrukture. Zbog visokog stepena seizmičke opasnosti sve proračune seizmičke stabilnosti izgadnje zasnovati na posebno izrađenim podacima mikroseizmičke rejonizacije, a objekte od opšteg interesa sračunati sa većim stepenom opšte seizmičnosti kompleksa.

SMJERNICE ZA ZAŠTITU OD POŽARA

Radi zaštite od požara planirani novi objekti moraju biti realizovani prema Zakonu o zaštiti i spašavanju (Službeni list CG br. 13/07, 05/08, 86/09, 32/11 i 54/16) i odgovarajućim tehničkim protivpožarnim propisima, standardima i normativima, tako da ukupnom realizacijom ne bude pogoršana ukupna protivpožarna bezbednost prostora, a na slobodnom prostoru oko planiranih objekata mora biti ugrađena odgovarajuća hidrantska mreža prema Pravilniku o tehničkim normativima za hidrantsku mrežu za gašenje požara ("Sl.list SFRJ", br. 30/91).

Objekti moraju biti realizovani u skladu sa Pravilnikom za elektroinstalacije niskog napona ("Sl.list SRJ", br.28/95) i Pravilnikom za zaštitu objekata od atmosferskog pražnjenja ("Sl. list SRJ", br.11/96).

Planskim rešenjem objekti su locirani tako da je svakom objektu obezbeđen pristupni put za vatrogasna vozila, shodno Pravilniku za pristupne puteve. Objekti su locirani tako da ne postoji međusobna ugroženost.

Prilikom izrade investiciono – tehničke dokumentacije obavezna je izrada projekata ili elaborata zaštite od požara (i eksplozija ako se radi o objektima u kojima su definisane opasnosti od požara i eksplozija), planova zaštite i spašavanja prema izrađenoj proceni ugroženosti za svaki hazard posebno i na navedeno se moraju pribaviti odgovarajuća mišljenja i saglasnosti u skladu sa Zakonom.

USLOVI I MJERE ZAŠTITE ŽIVOTNE SREDINE

Obzirom na planiranu intervenciju u prostoru razvoj područja mora biti kompatibilan s ekološkim uslovima i zasnovan na očuvanju kvaliteta životne sredine.

Pri tom je neophodno da se smanji devastacija prostora (kontrolom rizičnih aktivnosti), a da se kontroliše postojeći nivo antropogenog prostora (eventualno povećanje se uslovljava saniranjem odgovarajućeg dela u postojećem prostoru). Na kraju, mora da se obezbedi saniranje degradiranih i ugroženih područja.

Jedan od osnovnih ciljeva je zaštita i očuvanje postojeće ekološke ravnoteže. Kako je područje podložno zagađenjima različite geneze, nephodno je da se ovaj problem posmatra u okviru šireg područja i čitava problematika rešava na identičnom nivou.

Predmetni prostor svojim heterogenim prostornim, antropografskim, geofizičkim, klimatološkim i drugim karakteristikama predstavlja prostor na kome je u priličnoj meri osiromašena prirodna sredina.

Zakonske mjere za zaštitu životne sredine

U okviru raspoloživih mehanizama za zaštitu životne sredine koji se koriste prilikom sprovođenja prostornih i urbanističkih planova, kao obavezne, treba da se sprovede obaveze iz važećih zakonskih propisa, prvenstveno: Zakon o životnoj sredini, („Sl. list RCG”, br. 48/08,40/10 i 40/11), kao i Zakon o zaštiti od buke u životnoj sredini („Sl. list RCG”, br. 28/11), Zakon o inspekcijском nadzoru („Sl. list RCG”, br.39/03 i „Sl. list CG”, br. 76/09), Zakon o proceni uticaja na životnu sredinu ("Sl. list RCG", br. 80/05 i „Sl. list CG”, br. 40/10,40/11), Zakon o strateškoj proceni uticaja na životnu sredinu ("Sl. list RCG", br. 80/05 i „Sl. list CG”, br. 73/10,40/11 i 59/11), Zakon o integrisanom sprečavanju i kontroli zagađivača životne sredine („Sl. list RCG”,

br. 80/05 i „Sl. list CG”, br. 54/09 i 40/11) i dr.

Prilikom odobravanja intervencije u prostoru stručne službe opštine treba da se rukovode sledećim:

- Planirane intervencije u zahvatu plana treba da budu bezbedne sa aspekta zagađenja životne sredine
- Poštovati sve propise i parametre date u planu, naročito principe ozelenjavanja prostora
- Regulisati otpadne vode na adekvatan način da se eliminiše svako potencijalno zagađenje
- Površinske otpadne vode organizovano prikupljati putem atmosferske kanalizacije
- Ukupna izgradnja na području plana treba da bude realizovana prema standardima koji obezbeđuju smanjenje ukupne potrošnje energije i upotrebu obnovljivih izvora energije. Standarde za izgradnju treba temeljiti na Evropskoj direktivi o energetske svojstvima E 2002/91/EC (16.12.2002.)

Za sve objekte koji podležu izradi Elaborata o proceni uticaja na životnu sredinu neophodno je sprovesti postupak izrade, a prema važećem Zakonu o životnoj sredini Zakonu o proceni uticaja na životnu sredinu, kao i svim važećim pravilnicima vezanim za ovu oblast.

USLOVI ZA PEJZAŽNO OBLIKOVANJE

Zelenilo individualnih stambenih objekata

Kod uređenja okućnica u okviru individualnih stambenih objekata, iznaći način da se postojeće zelene površine preurede, osveže novim sadržajima, a nove usloviti izgradnjom funkcionalnog zelenila.

Porodični vrtovi su veoma važni kako sa sanitarno-higijenskog aspekta, tako i sa psihološkog. Različiti faktori kao što je veličina i sastav porodice, uzrast njenih članova, profesije članova, zdravstveni i socijalni status porodice, utiču na to da svaki vrt postaje osobena i originalna tvorevina prirode i ljudske kreativnosti.

Na parcelama jednoporodičnog stanovanja prostore između ulice i objekta ozeleniti dekorativnim vrstama, a deo parcele iza objekta može se koristiti kao bašta ili voćnjak. Preporučuje se gajenje voća kao svojevrsan vid aktivnog odmora stanovnika. Umesto čvrstih ograda preporučuje se upotreba živica i pergola sa puzavicama. Na zelenim površinama između kuća, na prostoru prema ulici, mogu se saditi vrste iz kategorije niskog ili srednjevisokog drveća.

Na izbor biljnih vrsta za ovu kategoriju zelenila, ne može se značajno uticati, ali je preporuka da to budu autohtone vrste prilagođene datim uslovima i organizovane u tradicionalnom stilu.

Dobro organizovanim zelenim površinama sa živim ogradama, pergolama i ostalim vrtno-arhitektonskim elementima ulicama se može dati nov, karakterističan izgled.

USLOVI I MJERE ZAŠTITE NEPOKRETNIH KULTURNIH DOBARA I NJIHOVE ZAŠTIĆENE OKOLINE

Na prostoru Detaljnog urbanističkog plana nema registrovanih spomenika kulture.

Ukoliko se prilikom izvođenja građevinskih i zemljanih radova bilo koje vrste na području zahvata naiđe na nalazište ili nalaze arheološkog značenja, prema članu 87 i članu 88. Zakona o zaštiti kulturnih dobara (Sl. List RCG, br. 49/10, 40/11) pravno ili fizičko lice koje neposredno izvodi radove, dužno je prekinuti radove i o nalazu bez odgađanja obavijestiti Ministarstvo kulture i Upravu za zaštitu kulturnih dobara radi utvrđivanja daljeg postupka.

USLOVI ZA LICA SMANJENE POKRETLJIVOSTI I LICA SA INVALIDITETOM

Potrebno je obezbediti pristup svakom objektu koji će koristiti lica smanjene pokretljivosti, takođe nivelaciju svih pešačkih staza i prolaza raditi u skladu sa važećim Pravilnikom o bližim uslovima i načinu prilagođavanja objekata za pristup i kretanje lica smanjene pokretljivosti i lica sa invaliditetom.

USLOVI ZA POSTAVLJANJE I GRADNJU POMOĆNIH OBJEKATA

Ograđivanje parcela i postavljanje pomoćnog objekta vršiti u skladu sa Odlukom o postavljanju odnosno građenju i uklanjanju pomoćnih objekata na teritoriji Glavnog grada Podgorice.

MOGUĆNOST FAZNOG GRAĐENJA OBJEKTA

Gradnju do maksimalnih parametara moguće je vršiti fazno. Realizacija sadržaja u okviru pojedinačnih parcela moguće je pristupiti fazno zavisno od potrebe investitora, s tim što svaka faza treba da predstavlja celinu.

USLOVI PRIKLJUČENJA NA INFRASTRUKTURU

USLOVI PRIKLJUČENJA NA ELEKTROENERGETSKU INFRASTRUKTURU

Detaljne podatke o snabdjevenosti planiranih kapaciteta u zahvatu planskog dokumenta elektroenergetskom infrastrukturom potrebno je preuzeti iz tekstualnog dijela Detaljnog urbanističkog plana "Zabjelo 8", koji je dostupan na internet stranici Registra planske dokumentacije, koju vodi Ministarstvo održivog razvoja i turizma.

Tehničku dokumentaciju u dijelu elektroenergetskih instalacija potrebno je izraditi u skladu sa planom elektroenergetske infrastrukture, važećim tehničkim propisima i normativima.

Prilikom izrade tehničke dokumentacije za fazu elektroenergetske infrastrukture potrebno je poštovati regulative, standarde i normative, te pribaviti saglasnost nadležnog preduzeća. Mjesto i način priključenja objekta na elektroenergetsku mrežu odrediće se nakon izrade tehničke dokumentacije stručne službe CEDIS-a.

USLOVI PRIKLJUČENJA NA VODOVODNU I KANALIZACIONU INFRASTRUKTURU

Hidrotehničke instalacije projektovati i izvesti u skladu sa uslovima "Vodovod i kanalizacija" d.o.o., koji su sasavni dio ovih UTU.

USLOVI PRIKLJUČENJA NA SAOBRAĆAJNU INFRASTRUKTURU

Grafičkim dijelom Plana, preciznije grafičkim prilogom „Saobraćaj“, prikazan je pristup urbanističkoj parceli UP D4.2, blok 4, zona D, preko obodne saobraćajnice, kao u grafičkom prilogu uslova.

Parkiranje na nivou plana rešeno je u skladu sa Prostorno urbanističkim planom Glavnog grada - Podgorice, sa namjenom prostora, i važećim standardima i normativima tako što je uz pristupne saobraćajnice predloženo javno parkiranje standardnih dimenzija 2.5x5.0m.

Veliki deo plana zauzima stanovanje koje i u postojećem stanju rešava parkiranje vozila na svojim parcelama što je osnovni polaz i za planirano stanje.

Parkiranje i garažiranje je planirano u okviru parcele. Garaže i drugi pomoćni objekti mogu se graditi kao drugi isključivo prizemni objekat na parceli pri čemu se ne smeju prekoračiti parametri gradnje zadati za čitavu parcelu.

Uslovi za izgradnju garaža:

Opšti uslovi građenja i smještaja garaža / garažnih građevina koji se moraju poštovati prilikom izrade projekata su:

- garaža mora imati osiguran pristup sa ulice nižeg i/ili višeg ranga;
- dozvoljava se gradnja garaže kao montažne građevine, a način građenja nije ograničen;
- građevina mora osiguravati zaštitu od buke i svetlosti u odnosu na susedne stambene površine i građevine;
- prilikom dimenzioniranja parkirnih mesta potrebno je svako parkirno mesto proširiti za 0,3 m na strani gde se uz parkirno mesto nalazi zid ili stub;
- treba poštovati sve važeće standarde i tehničke propise i norme koji definišu ovu oblast.
- Parkiranje: zadovoljiti normativ - 1 parking mesto na 1 stan

Normativi za parkiranje za osnovne grupe gradskih sadržaja:

- stanovanje na 1.000 m² - 15 pm (lokalni uslovi min. 12, a max. 18 pm)
- poslovanje na 1.000 m² - 30 pm (10-40 pm)
- trgovina na 1.000 m² - 60 pm (40-80 pm)
- hoteli na 1.000 m² - 10 pm (5-20 pm)
- restorani na 1.000 m² - 120 pm (40-200 pm)

Najmanje 5% parking mesta nameniti licima sa posebnim potrebama (u skladu sa važećim pravilnikom).

USLOVI PRIKLJUČENJA NA TELEKOMUNIKACIONU INFRASTRUKTURU

Shodno članu 26 stav 2 Zakona o elektronskim komunikacijama (Službeni list 50/08) investitor mora graditi pretplatničke komunikacione kablove, kablove za kablovsku distribuciju i zajednički antenski sistem.

Detaljne podatke o planiranoj tk infrastrukturi u zahvatu planskog dokumenta, potrebno je preuzeti iz tekstualnog dijela Detaljnog urbanističkog plana "Zabjelo 8", koji je dostupan na internet stranici Registra planske dokumentacije, koju vodi Ministarstvo održivog razvoja i turizma.

TK mrežu projektovati odnosno izvesti prema: Pravilniku o tehničkim i drugim uslovima za projektovanje, izgradnju i korišćenje elektronske komunikacione mreže, elektronske komunikacione infrastrukture i povezane opreme u objektima (Sl.list CG broj 41/15).

URBANISTIČKI PARAMETRI	
Oznaka urbanističke parcele	UP D4.2, blok 4, zona D, DUP „Zabjelo 8“
Površina urbanističke parcele	1539,83 m ²
Maksimalni indeks zauzetosti	0,40
Maksimalni indeks izgrađenosti	1,20
Maksimalna površina pod objektom	615,93 m ²
Maksimalna bruto građevinska površina objekta	1847,80 m ²
Maksimalna spratnost objekta	P+4
Broj stambenih jedinica	10
Broj parking mjesta	10

Parametri za parkiranje/garažiranje vozila	Parkiranje se rješava u okviru urbanističke parcele shodno datim normativima.
Smjernice za oblikovanje i materijalizaciju	Fasade objekata kao i krovne pokrivače izraditi od kvalitetnog i trajnog materijala. Obrada prozorskih otvora i vrata u skladu sa arhitekturom i materijalizacijom objekta.
Uslovi za unapređenje energetske efikasnosti	Primjeniti visoki nivo toplotne izolacije kompletnog spoljnog omotača objekta i izbjegavati toplotne mostove. Iskoristiti toplotne dobitke od sunca i zaštititi se od pretjeranog osunčanja. Koristiti energetski efikasan sistem grijanja, hlađenja i ventilacije, i kombinovati ga sa obnovljivim izvorima energije.

OSTALI USLOVI

Projekat uraditi u skladu sa izdatim urbanističko-tehničkim uslovima kod ovlašćenog privrednog društva koje je upisano u centralni registar Privrednog suda za obavljanje djelatnosti izrade tehničke dokumentacije, koje ispunjava uslove propisane Zakonom o planiranju prostora i izgradnji objekata („Službeni list CG”, br.64/17, 44/18, 63/18 i 11/19).

Projektну документацију, и ревизију техничке документације урадити у складу са Законом о планирању простора и изградњи објеката („Службени лист СГ”, бр.64/17, 44/18, 63/18 и 11/19), а у складу са Правилником о начину израде и садржини техничке документације за грађење објекта («Сл.Лист СГ», број 44/18).

Prilozi:

- Izvodi iz grafičkih priloga DUP-a „Zabjelo 8“
- Uslovi „Vodovod i kanalizacija“ d.o.o.
- List nepokretnosti 8072 KO Podgorica III
- Kopija plana

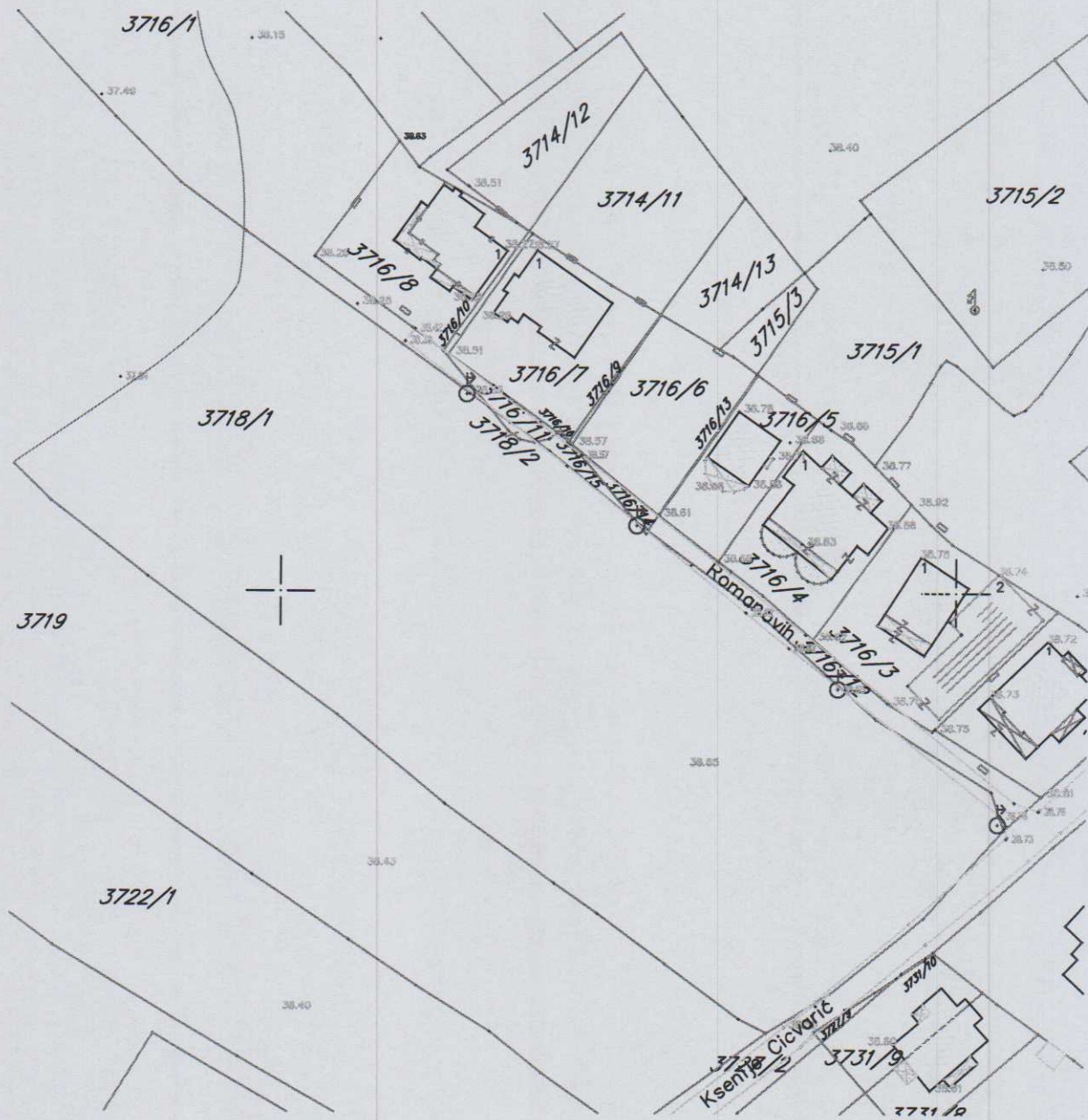

Dostavljeno:

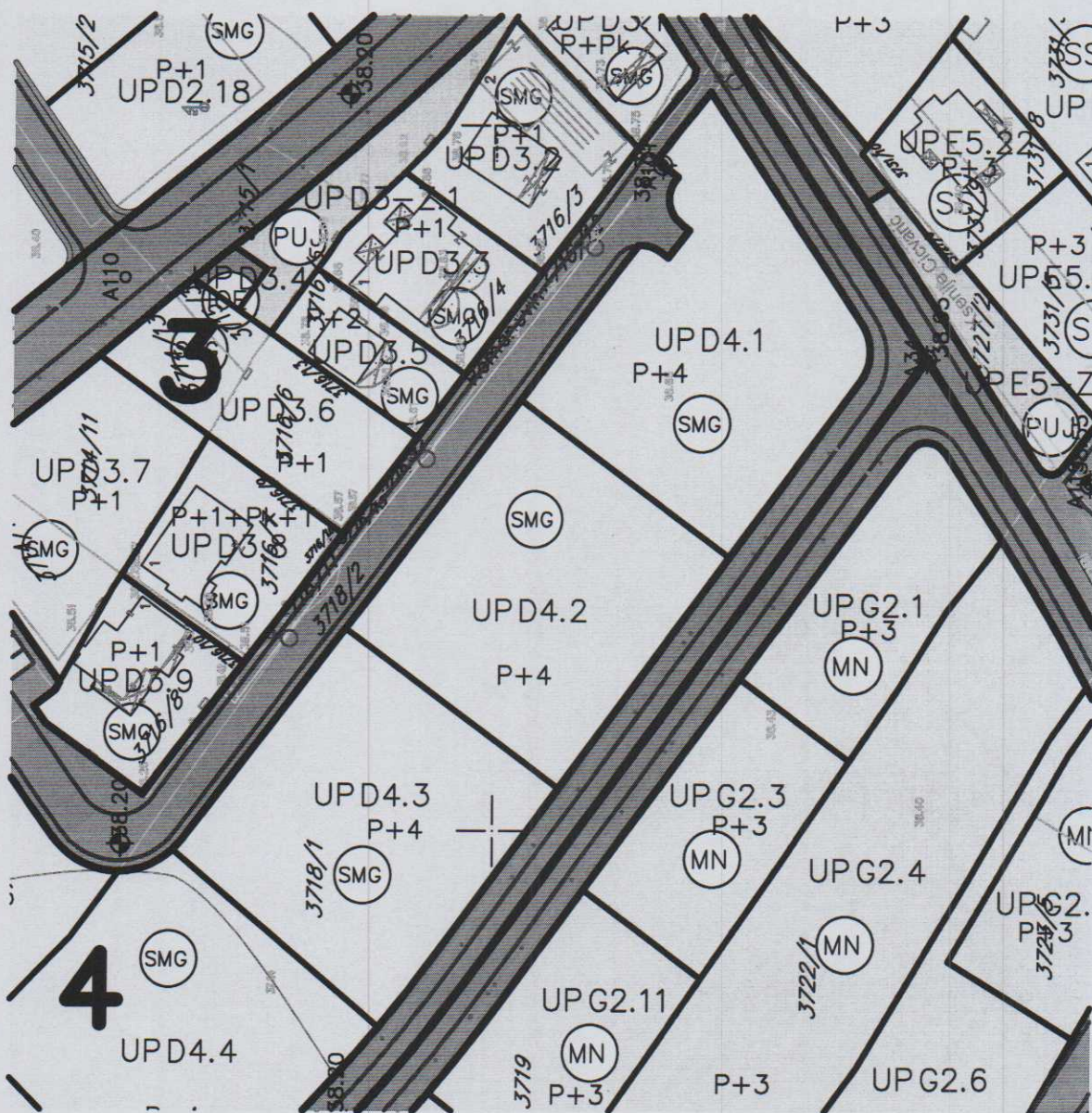

- Podnosiocu zahtjeva
- a/a

OVLAŠĆENO SLUŽBENO LICE
ZA PLANIRANJE PROSTORA

Arh. Danica Đuranović



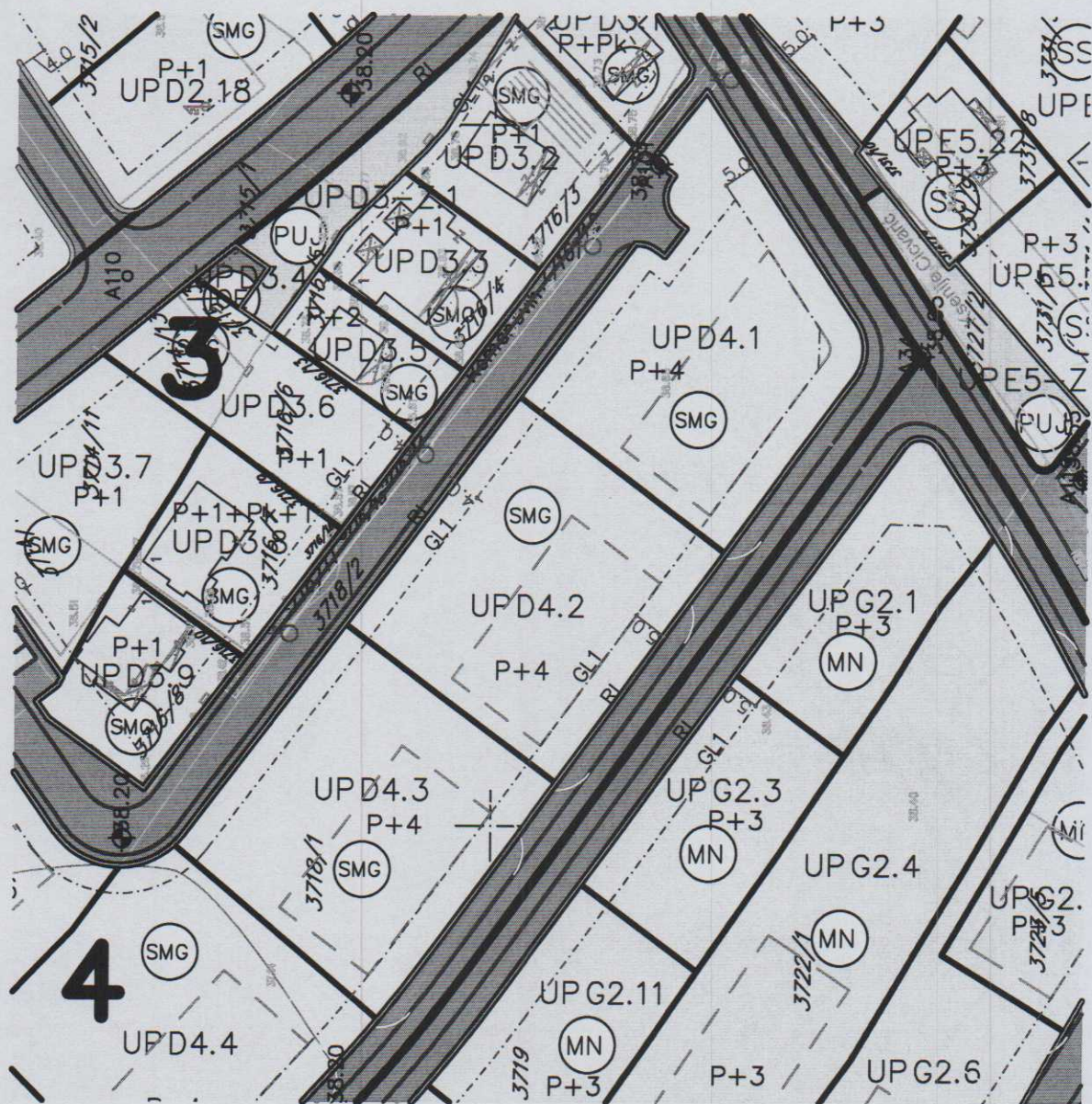





SMG – Površine za stanovanje malih gustina

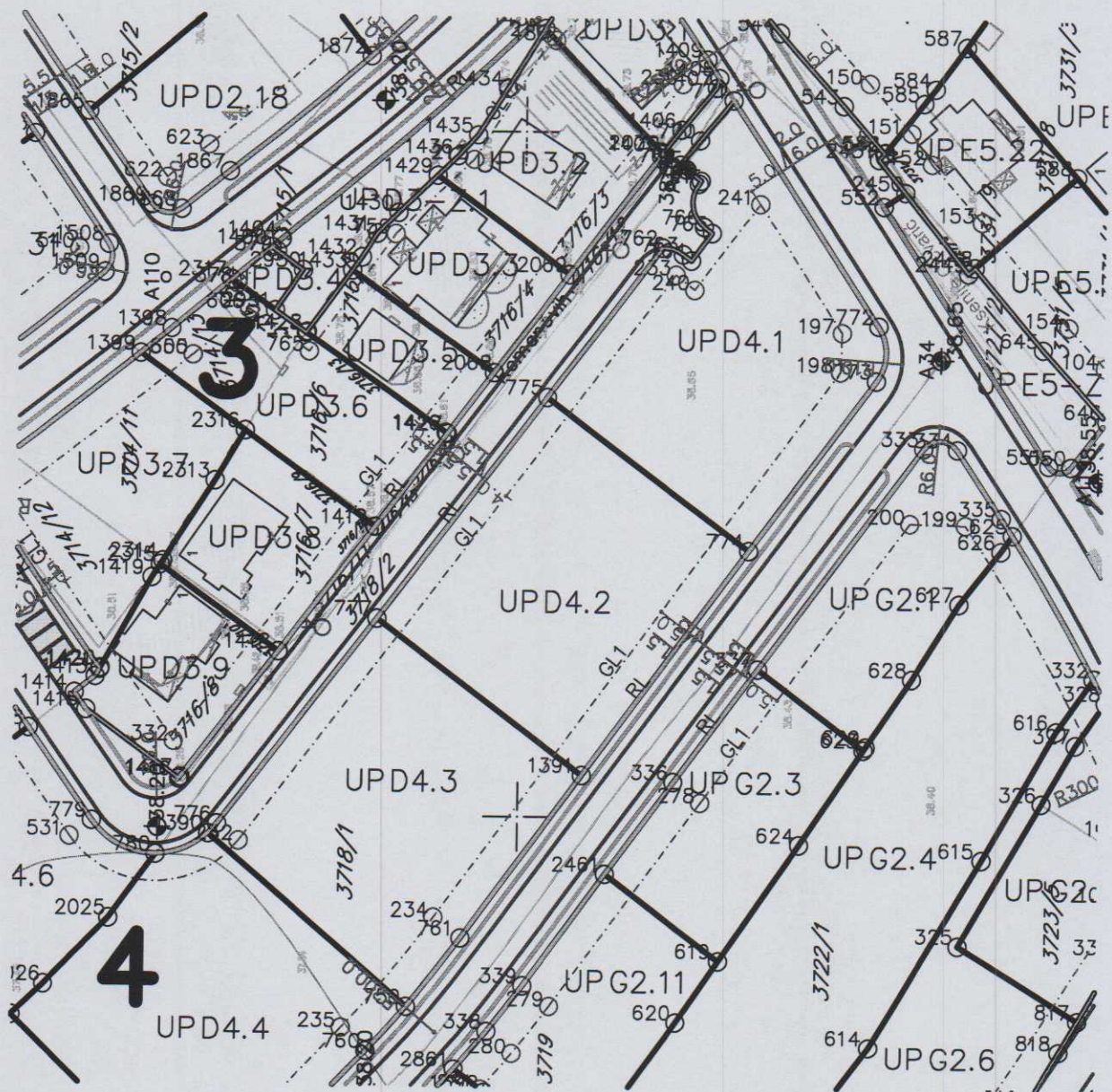

GRAFIČKI PRILOG – Plan namjene površina

Izvod iz DUP-a „Zabjelo 8“ u Podgorici
za urbanističku parcelu UP D4.2, blok 4, zona D




GRAFIČKI PRILOG – Smjernice za sprovođenje DUP-a

Izvod iz DUP-a „Zabjelo 8“ u Podgorici
za urbanističku parcelu UP D4.2, blok 4, zona D



Crna Gora
Glavni Grad Podgorica
**Sekretarijat za planiranje prostora i
održivi razvoj**

Broj: 08-352/19-562/1
Podgorica, 25.06.2020.godine



Površina urbanističke parcele UP D4.2, blok 4, zona D, iznosi 1539,83 m².

Urbanistička parcela UP D4.2, blok 4, zona D, formirana je od dijela kat.parcele 3718/1 KO Podgorica III.

Koordinate prelomnih tačaka granice UP D4.2, blok 4, zona D:

774 6602138.97 4698766.27
775 6602161.17 4698796.31
777 6602128.72 4698821.13
1391 6602106.11 4698790.55

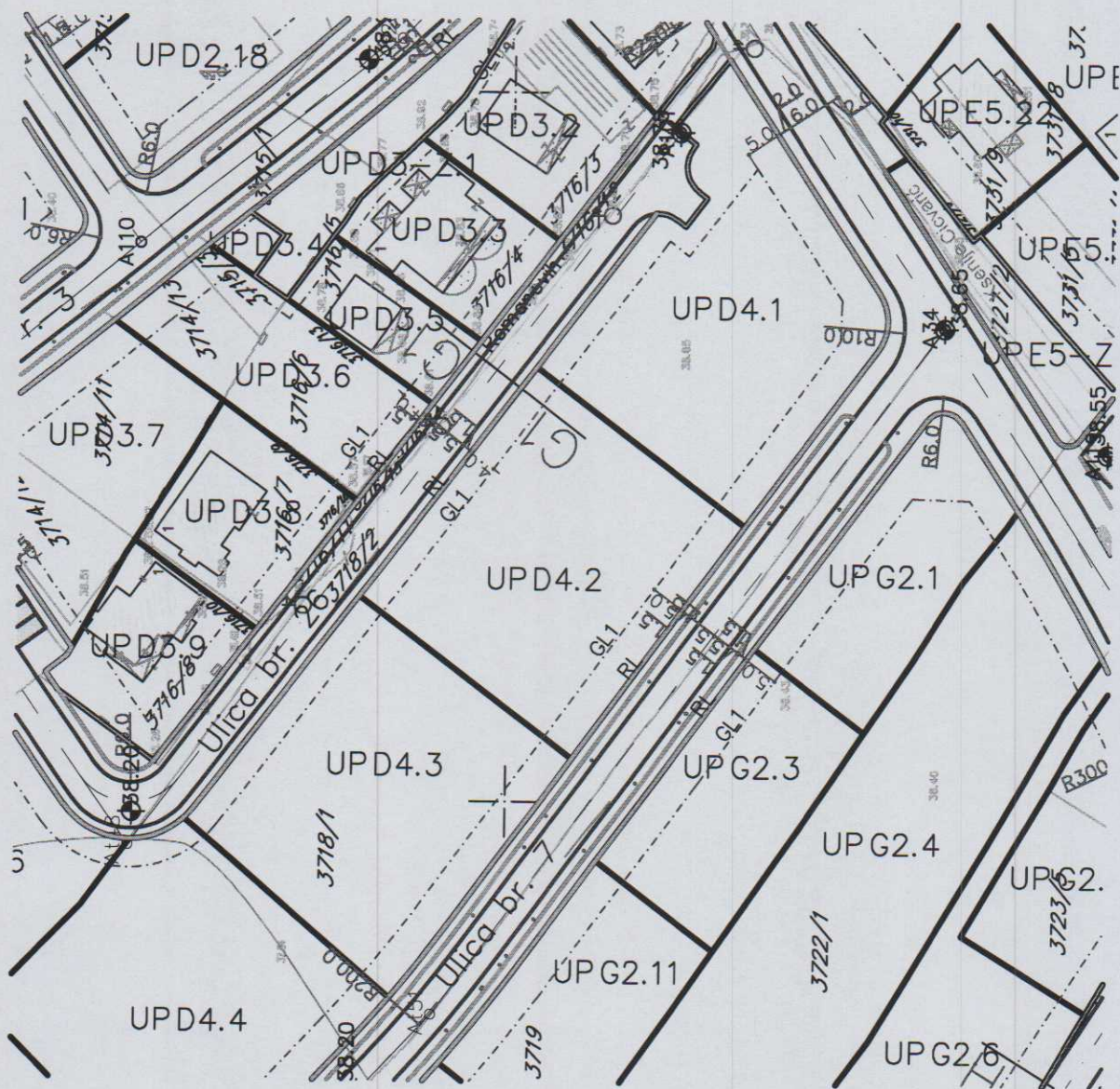

Koordinate prelomnih tačaka G.L. za UP D4.2, blok 4, zona D:

232 6602096.13 4698841.03
233 6602179.14 4698777.53
198 6602165.19 4698753.10
234 6602085.24 4698812.19

GRAFIČKI PRILOG – Koordinate prelomnih tačaka granice urbanističke parcele


Izvod iz DUP-a „Zabjelo 8“ u Podgorici
za urbanističku parcelu UP D4.2, blok 4, zona D

5

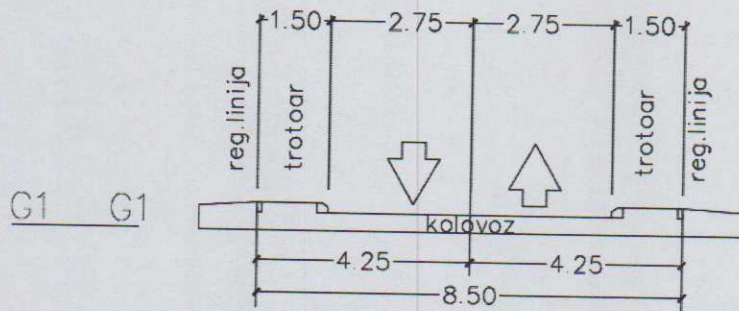


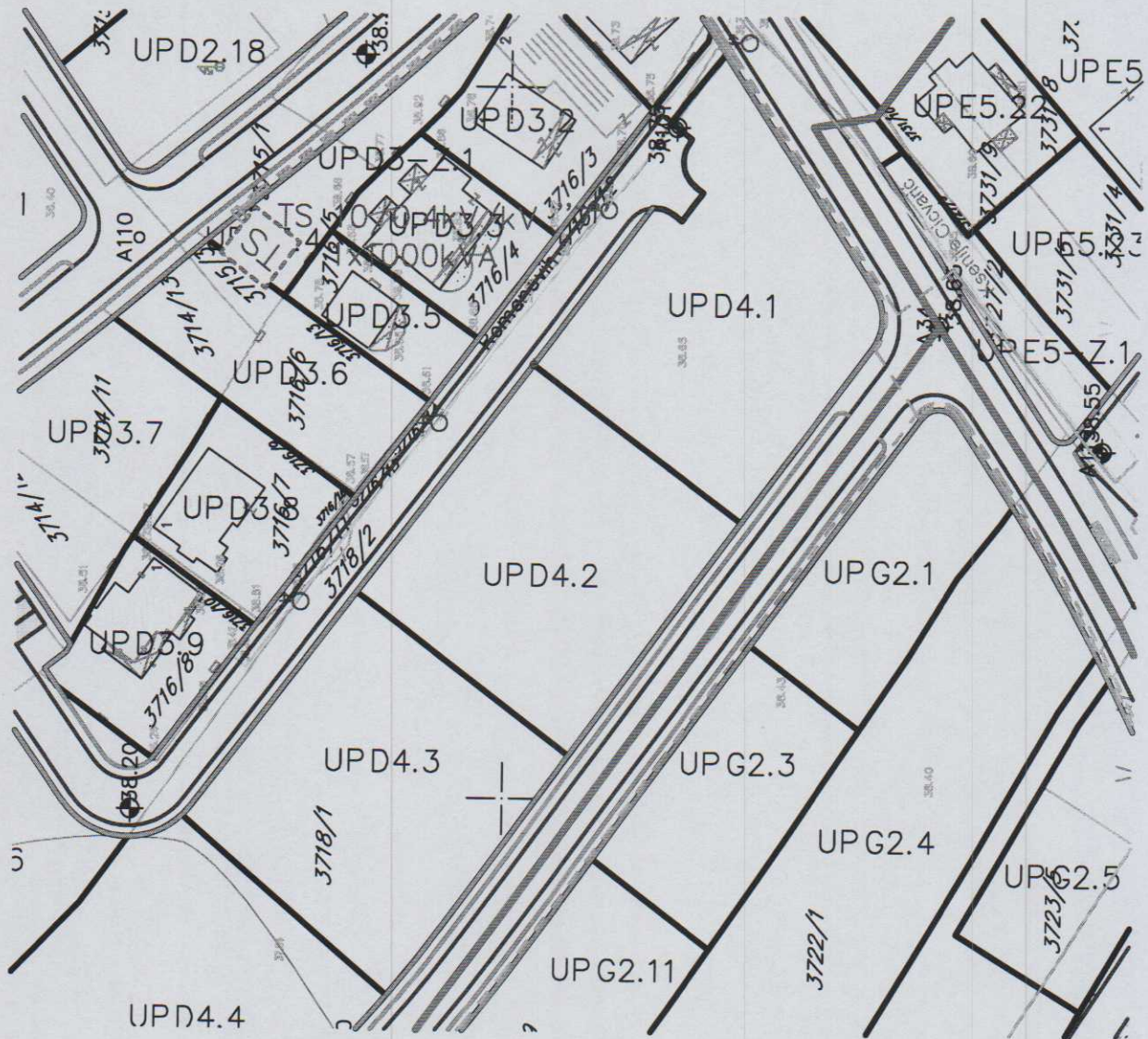

GRAFIČKI PRILOG – Saobraćajna infrastruktura

Izvod iz DUP-a „Zabjelo 8“ u Podgorici
za urbanističku parcelu UP D4.2, blok 4, zona D



Koordinate pristupne saobraćajnice radne oznake 26:
A101 6602194.48 4698776.18
At48 6602093.34 4698853.55

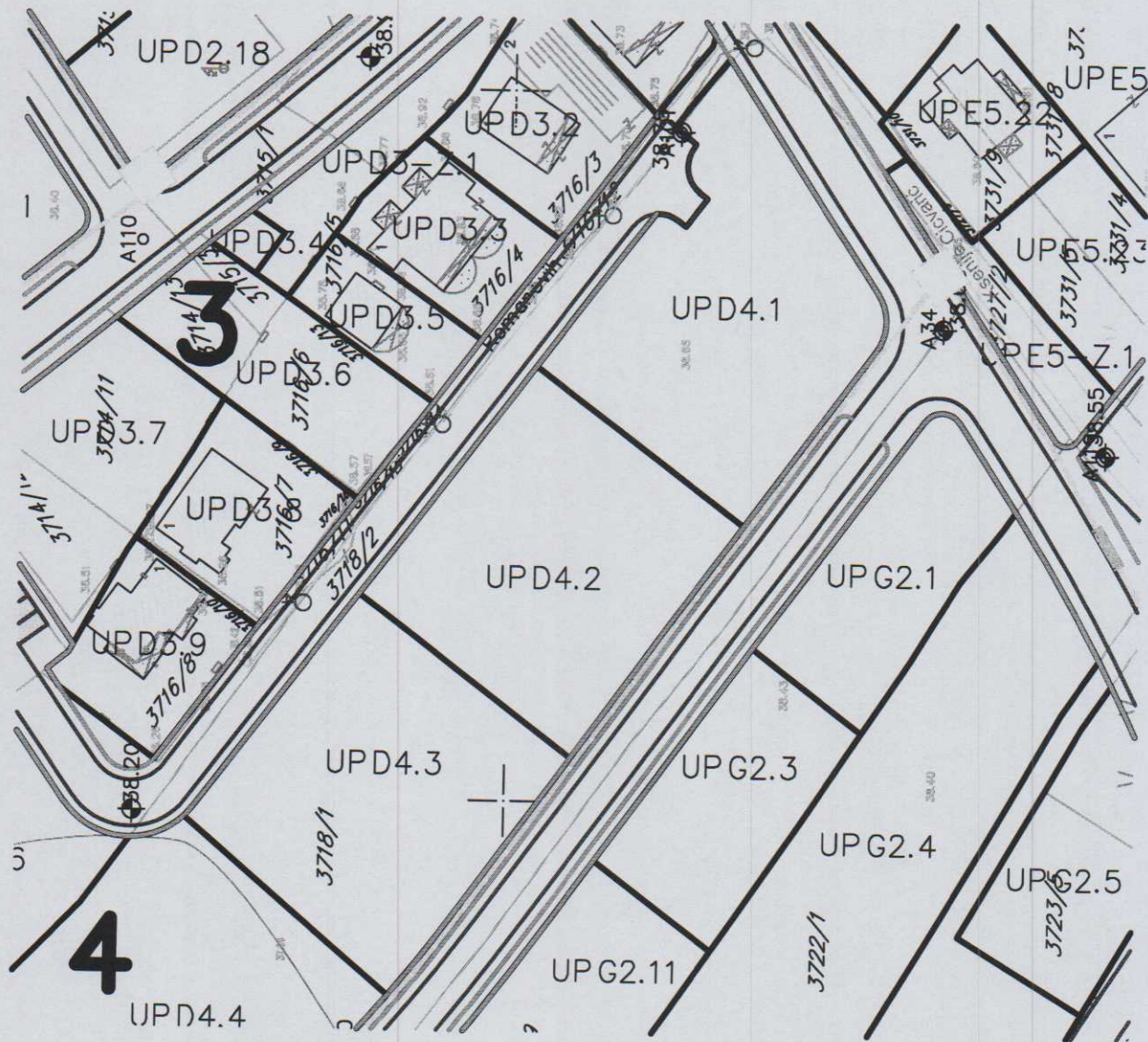





Planski trafo reon 10, planirana trafostanica TS TS 10/0.4kV/kV "7", 1x1000kVA

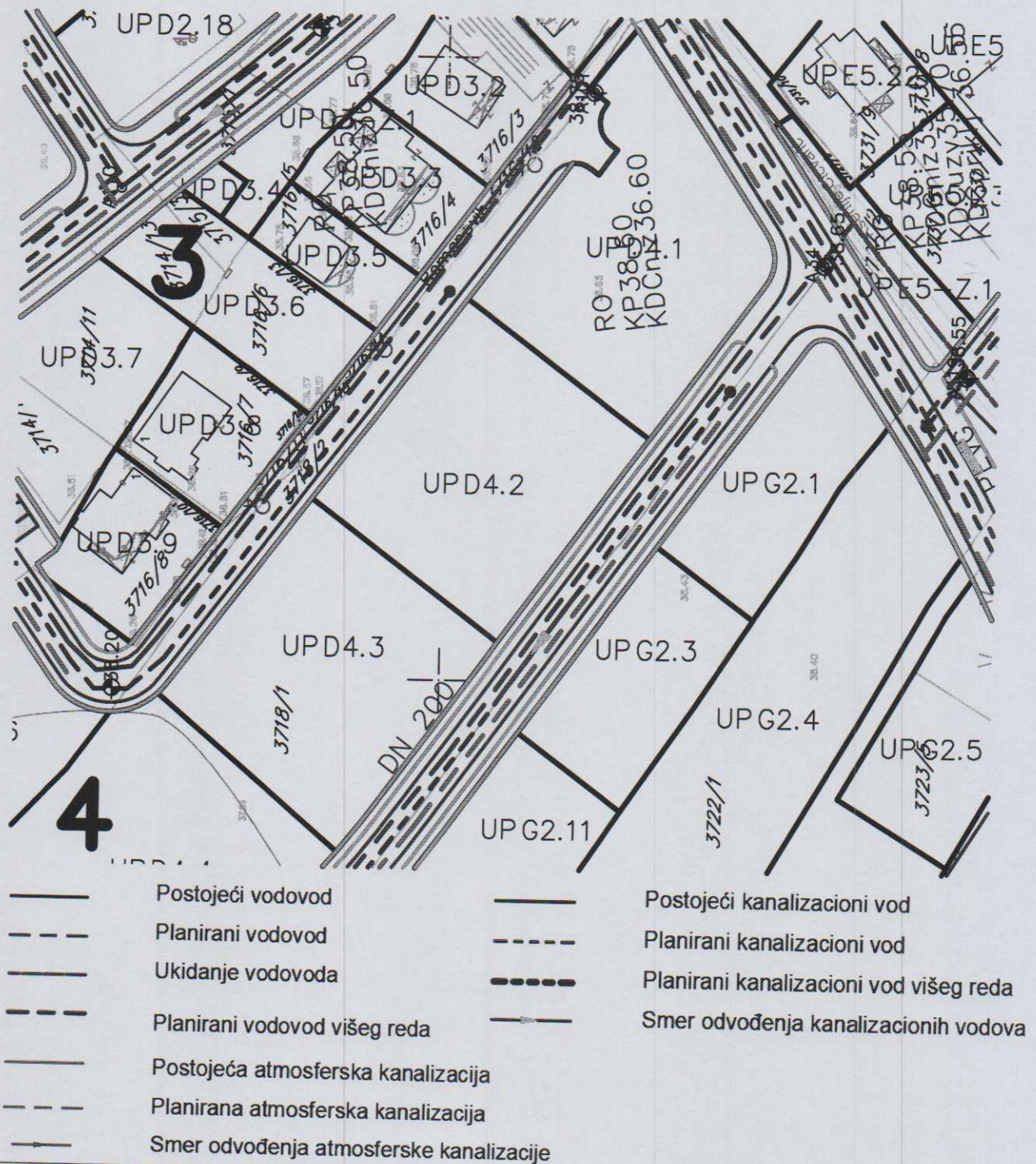

GRAFIČKI PRILOG – Elektroenergetska infrastruktura

Izvod iz DUP-a „Zabjelo 8“ u Podgorici
za urbanističku parcelu UP D4.2, blok 4, zona D



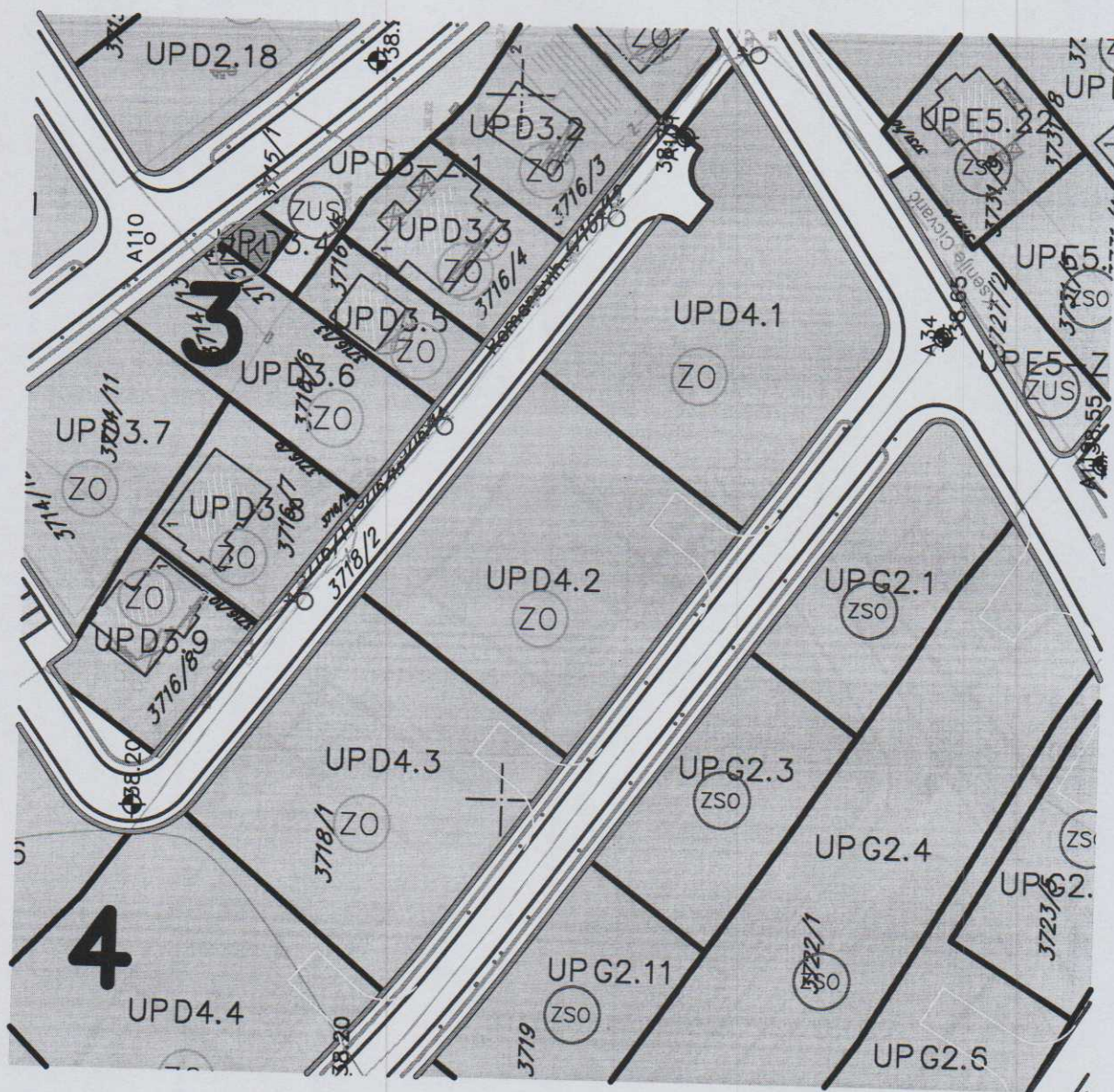

Postojeće TK okno
Postojeći TK vod
Postojeći TK vod višeg reda

Planirano TK okno
Planirani TK vod



GRAFIČKI PRILOG – Hidrotehnička infrastruktura

Izvod iz DUP-a „Zabjelo 8“ u Podgorici
 za urbanističku parcelu UP D4.2, blok 4, zona D



ZO – Zelenilo individualnih stambenih objekata

GRAFIČKI PRILOG – Pejzažna arhitektura

Izvod iz DUP-a „Zabjelo 8“ u Podgorici
za urbanističku parcelu UP D4.2, blok 4, zona D

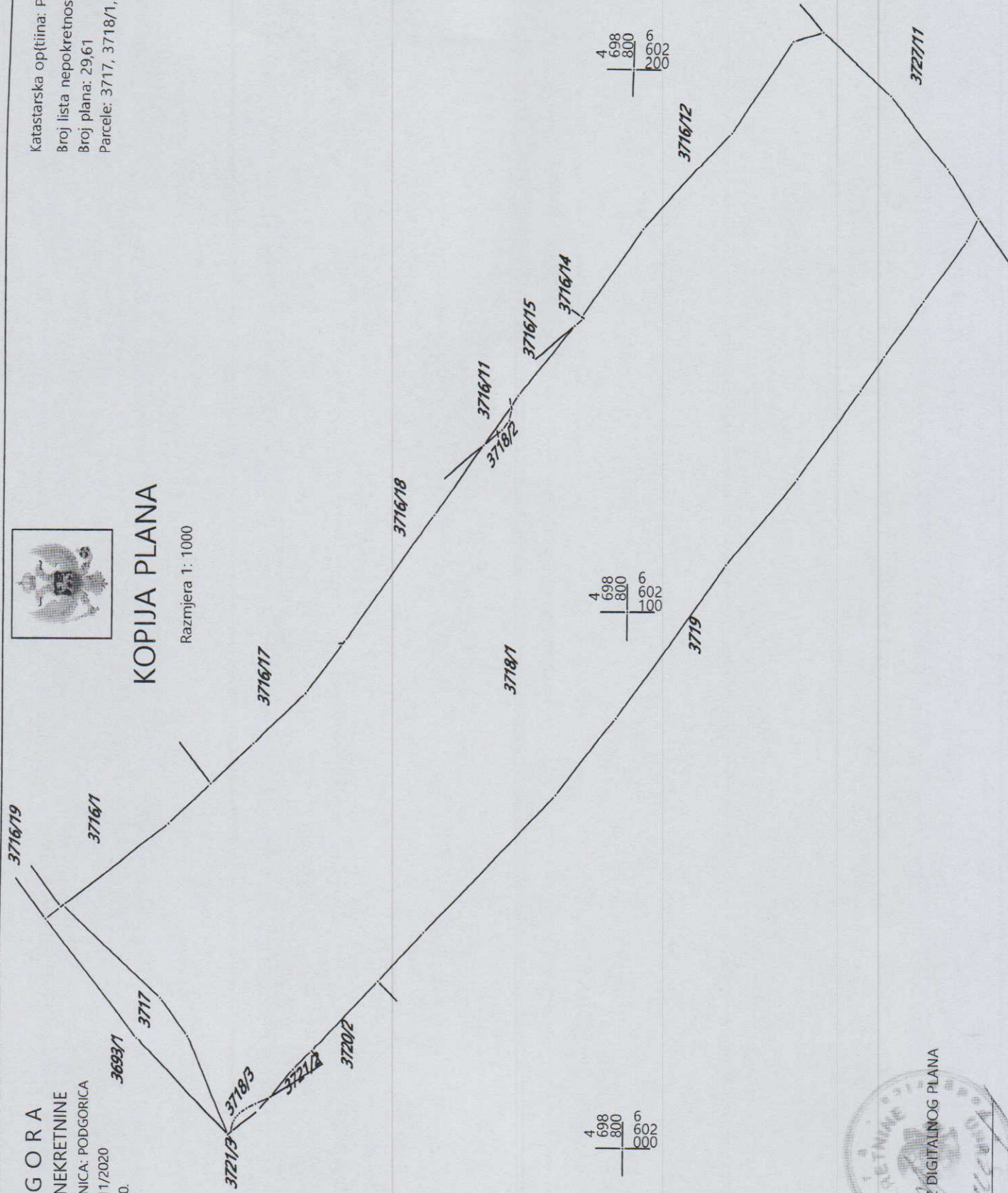
CRNA GORA
UPRAVA ZA NEKRETNINE
PODRUČNA JEDINICA: PODGORICA
Broj: 956-101-2111/2020
Datum: 16.06.2020.



KOPIJA PLANA

Razmjera 1: 1000

Katastarska opština: PODGORICA III
Broj lista nepokretnosti:
Broj plana: 29,61
Parcele: 3717, 3718/1, 3718/2



IZVOD IZ DIGITALNOG PLANA
Obradio: [Signature]





UPRAVA ZA NEKRETNINE

PODRUČNA JEDINICA
PODGORICA

Broj: 101-956-21364/2020

Datum: 11.06.2020.

KO: PODGORICA III

Na osnovu člana 173 Zakona o državnom premjeru i katastru nepokretnosti ("Sl. list RCG" br. 29/07, "Sl. list CG" br. 73/10, 032/11, 040/11, 043/15, 037/17 i 17/18), postupajući po zahtjevu sekretarijat za urbanizam 956-101-2111/20, , za potrebe izdaje se

LIST NEPOKRETNOSTI 8072 - PREPIS

Podaci o parcelama									
Broj	Podbroj	Broj zgrade	Plan Skica	Datum upisa	Potes ili ulica i kućni broj	Način korišćenja Osnov sticanja	Bon. klasa	Površina m ²	Prihod
3717			39	24/03/2020	ZABJELO	Pašnjak 3. klase KUPOVINA		292	0.44
3718	1		39	24/03/2020	ZABJELO	Livada 4. klase KUPOVINA		10594	49.79
3718	2		39	24/03/2020	ZABJELO	Livada 4. klase KUPOVINA		7	0.03
Ukupno								10893	50.26

Podaci o vlasniku ili nosiocu			
Matični broj - ID broj	Naziv nosioca prava - adresa i mjesto	Prava	Obim prava
2301975210038	MARKOVIĆ VESELIN DRAGAN DALMATINSKA 33 Podgorica	Svojina	1/1

Ne postoje tereti i ograničenja.

Naplata takse je oslobođena na osnovu člana 17 Zakona o administrativnim taksama ("Sl. list CG, br. 18/19). Naplata naknade oslobođena je na osnovu člana 174 Zakona o državnom premjeru i katastru nepokretnosti ("Sl. list RCG" br. 29/07, "Sl. list CG" br. 73/10, 032/11, 040/11, 043/15, 037/17 i 17/18).



Marko Bulatović, dipl. prav