

Sekretarijat za planiranje
prostora i održivi razvoj
Sektor za izgradnju i
legalizaciju objekata
Broj: 08-332/20- 472
Podgorica, 28.05.2020. godine

DUP "Ibričevina"
Urbanistička parcela **UP 118**

Sekretarijat za planiranje prostora i održivi razvoj, na osnovu Zakona o planiranju prostora i izgradnji objekata ("Sl.list CG" br.64/17), Uredbe o povjeravanju dijela poslova Ministarstva održivog razvoja i turizma jedinicama lokalne samouprave ("Službeni list Crne Gore" br.075/19 od 30.12.2018.godine), i podnietog zahtjeva Mijanović Blagota izdaje:

URBANISTIČKO-TEHNIČKE USLOVE za izradu tehničke dokumentacije

za objekat stanovanja male gustine na urbanističkoj parceli UP 118 u zahvatu Detaljnog urbanističkog plana "Ibričevina" usvojen od strane SO Podgorice Odlukom broj 02-016/20-123 od 24.02.2020. godine.

PODNOŠILAC ZAHTJEVA: MIJANOVIĆ BLAGOTA

POSTOJEĆE STANJE:

Urbanistička parcela broj UP 118, definisana je na grafičkim priložima plana sa postojećim objektom na katastarskoj parceli broj 3027 i 3028 KO:Podgorica II.List nepokretnosti i kopija plana čine sastavni dio ovih uslova.

PLANIRANO STANJE:

Urbanistička parcela **UP 118** definisana je koordinatnim tačkama na grafičkom prilogu „Parcelacija“.

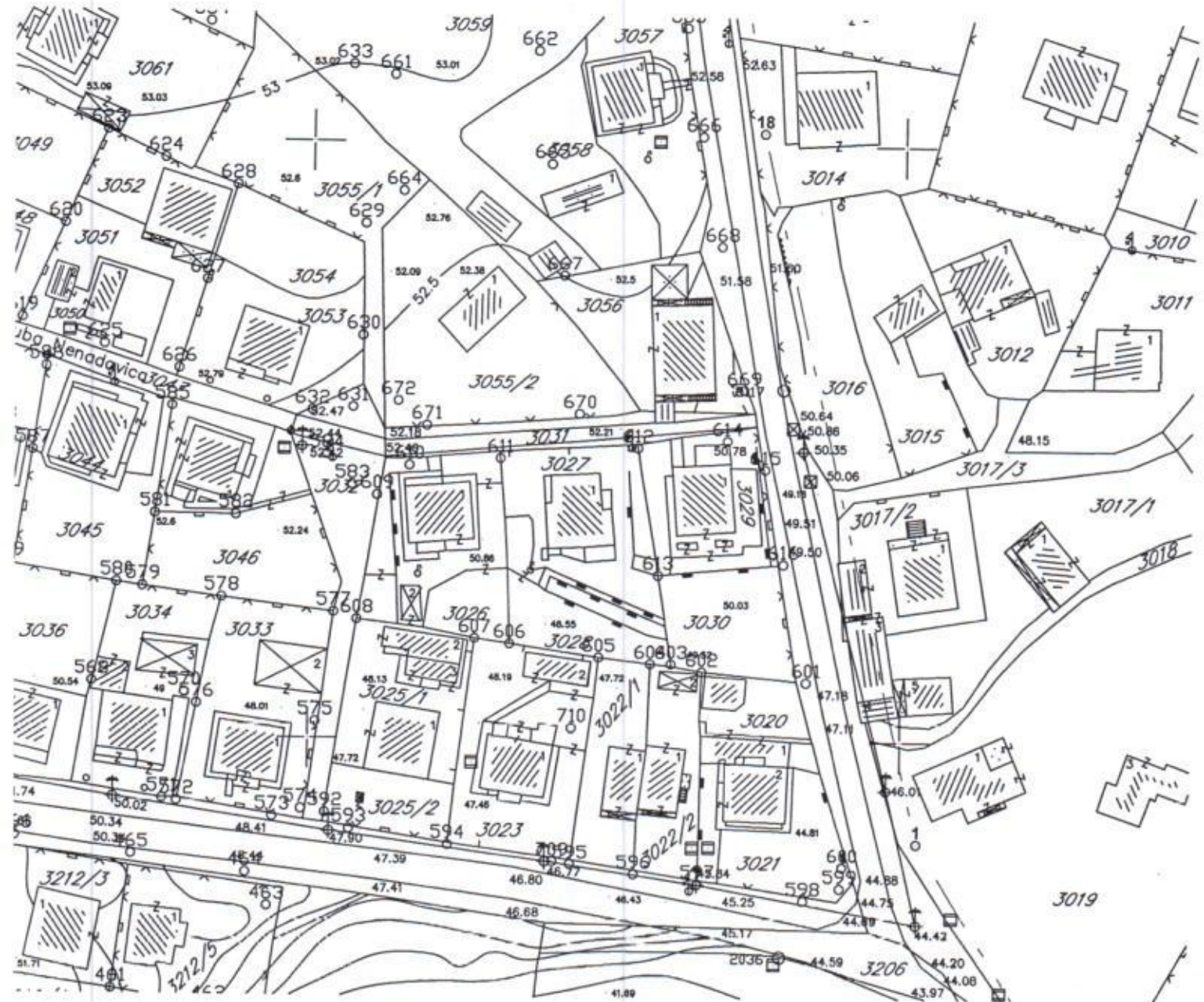
Građevinska linija planiranih objekata utvrđuje se u odnosu na regulacionu liniju I osovину saobraćajnice, a predstavlja liniju na kojoj se gradi objekat. Građevinske linije određene su samo na parcelama gdje je predviđena nova izgradnja.

Spratnost objekata prikazana je u grafičkom prilogu plana. Na određenoj spratnosti objekata jedan nivo računa se u prosječnoj vrijednosti 3m.

Za objekte porodičnog stanovanja definisana spratnost je maksimalna vrijednost, a dozvoljava se kod konkretnih zahtjeva da bude i manja.

URBANISTIČKO-TEHNIČKI USLOVI ZA IZGRADNJU OBJEKATA Intervencije na postojećim stambenim objektima

Planom se predviđa dogradnja i nadgradnja određenog broja postojećih objekata. Dogradnja objekta, uključujući pomoćne objekte, može se planirati do procenta zauzetosti urbanističke parcele 30%. Veličina izmjena vertikalnog gabarita pojedinih objekata prikazane su u grafičkom prilogu plana.





INDIVIDUALNO STANOVANJE

GRAFIČKI PRILOG –Analiza postojećeg stanja

Izvod iz DUP-a „Ibričevina“ u Podgorici
za urbanističku parcelu UP 118

02



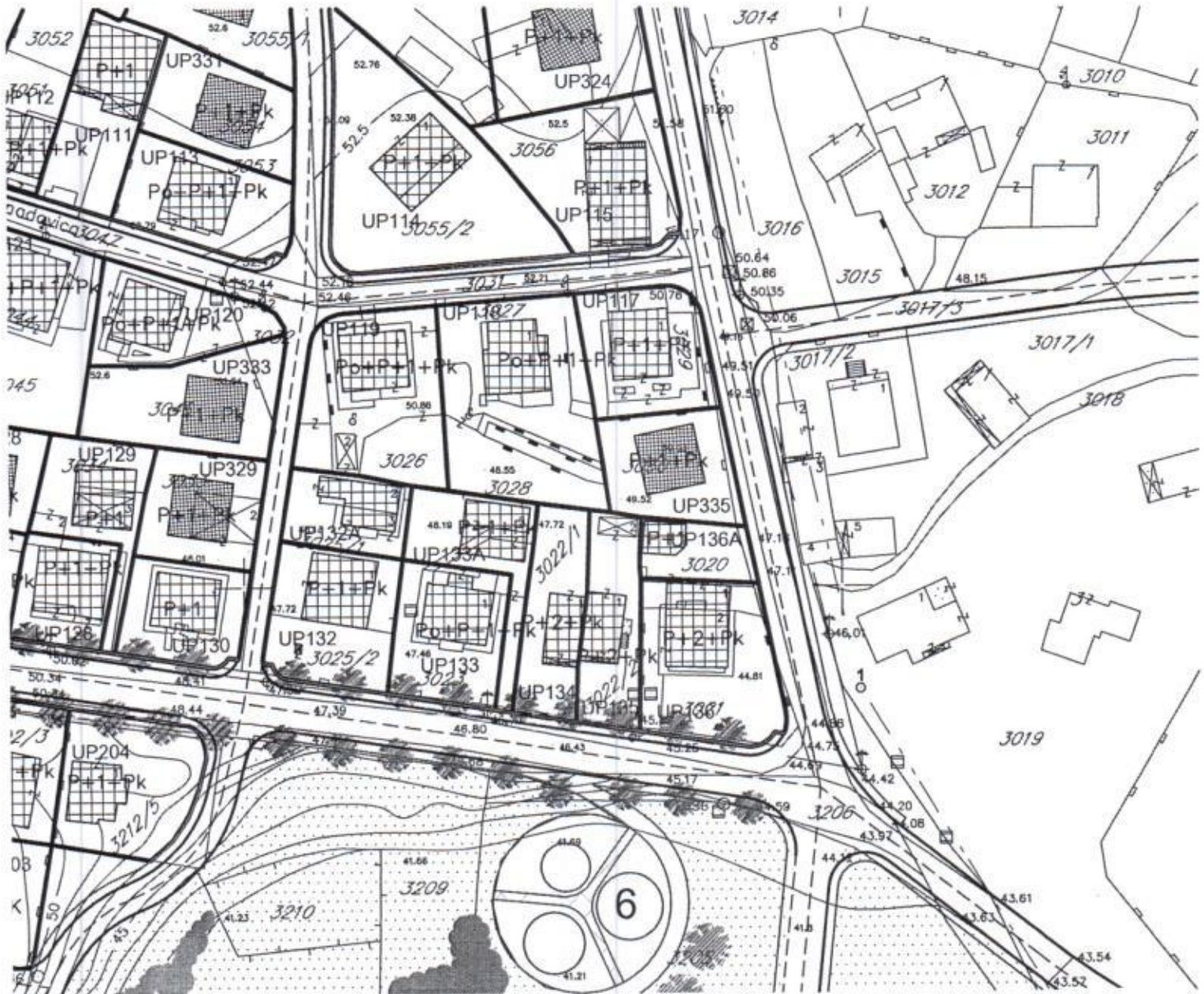
OBLIK INTERVENCIJE
NADOGRADNJA
BONITET OBJEKATA
ZADOVOLJAVA

GRAFIČKI PRILOG –Bonitet objekta-plan intevencija

Izvod iz DUP-a „Ibričevina “ u Podgorici
za urbanističku parcelu UP 118

Crna Gora
Glavni Grad Podgorica
Sekretarijat za planiranje prostora i
održivi razvoj

Broj: 08-332/20-472
Podgorica, 25.06.2020.godine



POSTOJEĆI OBJEKTI

GRAFIČKI PRILOG –Prostorna organizacija sa distribucijom sadržaja

Izvod iz DUP-a „Ibričevina “ u Podgorici
za urbanističku parcelu UP 118

07

Crna Gora
Glavni Grad Podgorica
**Sekretarijat za planiranje prostora i
održivi razvoj**

Broj: 08-332/20-472
Podgorica, 25.06.2020.godine




TS

POSTOJEĆA TRAFOSTANICA 10/0,4kV koje se zadržavaju

[TS]


PLANIRANA TRAFOSTANICA 10/0,4kV



POSTOJEĆI 10kV kabal



PLANIRANI 10kV KABAL

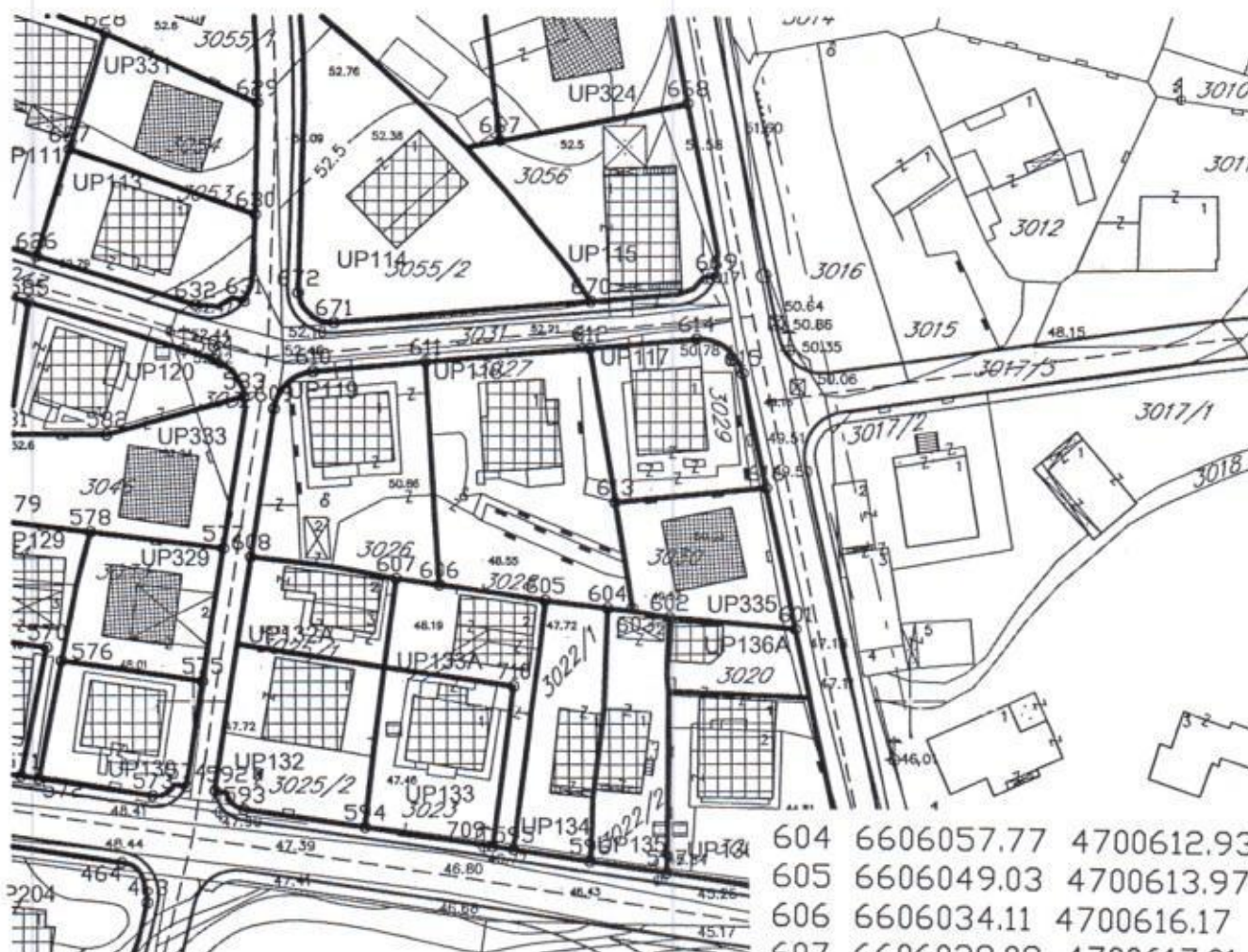


OZNAKE i GRANICE TRAFOREONA

GRAFIČKI PRILOG –Elektroenergetika

Izvod iz DUP-a „Inbričevina “ u Podgorici
za urbanističku parcelu UP 118

09



604	6606057.77	4700612.93
605	6606049.03	4700613.97
606	6606034.11	4700616.17
607	6606028.09	4700617.01
608	6606008.07	4700620.09
609	6606011.25	4700640.67
610	6606016.67	4700645.73
611	6606032.19	4700647.04
612	6606055.32	4700648.99

GRAFIČKI PRILOG –Parcelacija i preparcelacija

Izvod iz DUP-a „Ibričevina “ u Podgorici
 za urbanističku parcelu UP 118

05



površine za stanovanje male gustine

GRAFIČKI PRILOG –Plan namjene površina

Izvod iz DUP-a „Ibričevina “ u Podgorici
za urbanističku parcelu UP 118

- Planirane intervencije usloviće provjeru konstruktivnog sistema pojedinih objekata, kao i adekvatno ojačanje radi prihvatanja dodatnih opterećenja.
- Za sve intervencije koristiće se kvalitetni i savremeni materijali.
- krovovi na objektima radiće se kao dvovodni, sa nagibom 22 – 26°, sa sljemenom paralelnim saobraćajnici.
- Sugerise se uređenje dvorišta, kao i podizanje zelenih ograda u najvećoj mogućoj mjeri.
- Predviđa se pretvaranje postojećih tavanskih prostora u stambene, pri čemu za osvetljavanje prostorija treba predvidjeti krovne prozore.
- Planom se predviđa mogućnost pretvaranja stambenog prostora u prizemlju u poslovni, prema propisanoj proceduri. Sadržaji dobijeni na ovaj način moraju biti komplementarni stanovanju.
- U okviru predviđenih kapaciteta, moguće je planirati više stambenih jedinica u pojedinim objektima, uz uslov obezbeđenja izgrađene površine od 35m² po stanovniku, kao i po jednog parking mjesta za svaku stambenu jedinicu na parceli.

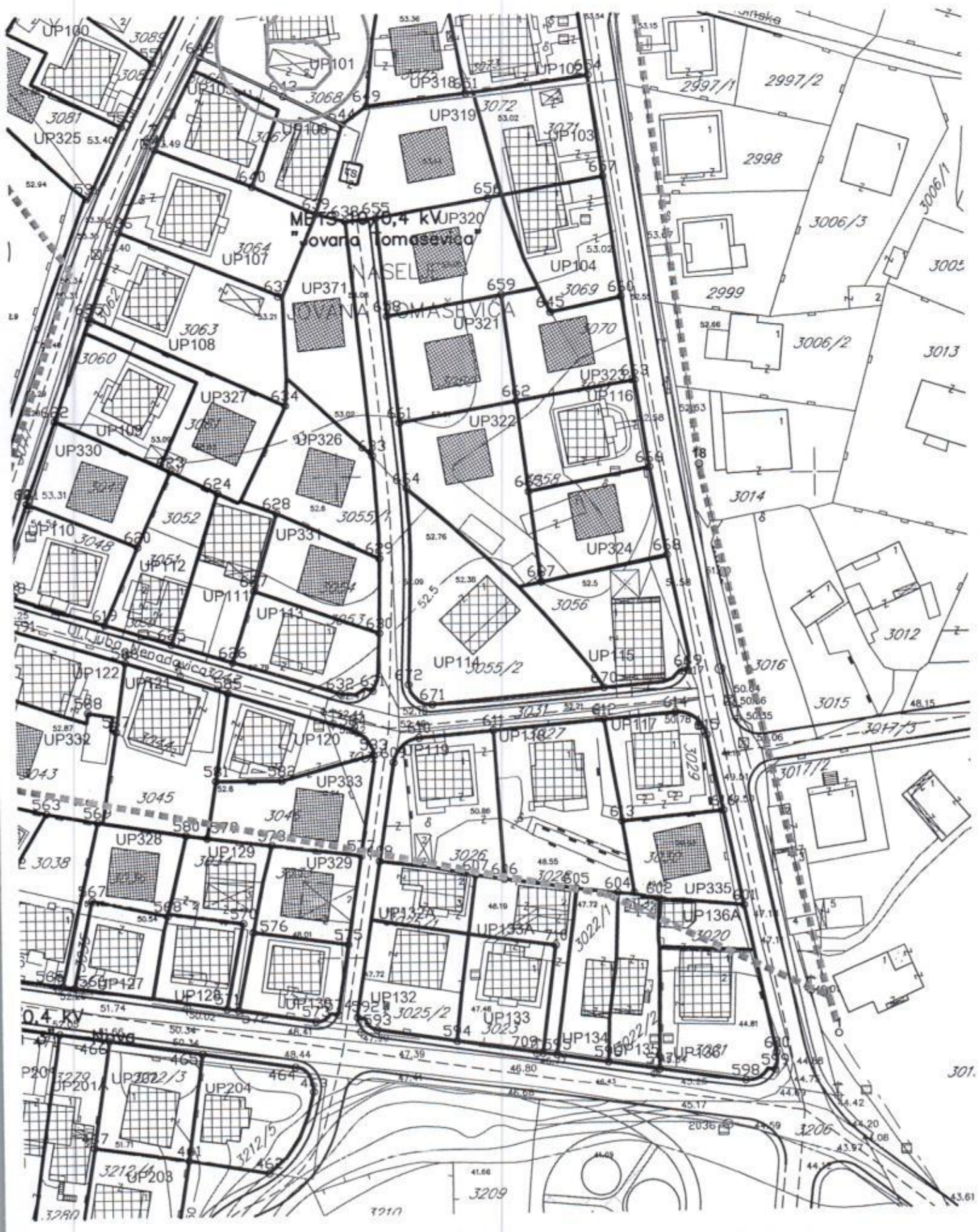
Izgradnja novih stambenih objekata

Planom se predviđa mogućnost fazne realizacije Planom predviđenih kapaciteta. Faze realizacije podrazumijevaju izgradnju pojedinih cjelina planiranih objekata, koje će biti definisane projektnom dokumentacijom (idejnim projektom planiranog objekta).

- slobodnostojeći porodični stambeni objekti

Na urbanističkim parcelama velicine 300–600m² predviđa se izgradnja slobodnostojećih objekata.

- Gabariti planiranih objekata kretaće se od minimum 10x10m do maksimalnih zavisno od veličine parcele, tako da procenat zauzetosti urbanističke parcele iznosi maksimum 30%, a indeks izgrađenosti 0.8. Pri tome treba uzeti u obzir i postojeći ili planirani pomoćni objekat koji se obračunava u okviru istog procenta zauzetosti i izgrađenosti.
- Spratnost objekata je P+1+Pk - P+2+Pk, sa visinom atike 7,80 - 10.80 m od terena. Visina atike ostavlja mogućnost izgradnje suterena, prizemlja, 1-2 sprata i potkrovlja ili podruma, prizemlja i 1-2 sprata, sve u okviru zadate visine atike.
- krov raditi dvovodni, nagiba 23 – 25°, sljeme paralelno saobraćajnici.
- Za izgradnju objekata koristiti kvalitetne i savremene materijale.
- Arhitektonski volumen objekata pažljivo projektovati sa ciljem dobijanja homogene slike naselja.
- Urbanu opremu i materijale za parterno uređenje pažljivo birati.
- U okviru predviđenih kapaciteta, moguće je planirati više stambenih jedinica u pojedinim objektima, uz uslov obezbeđenja izgrađene površine od 35m² po stanovniku, kao i po jednog parking mjesta za svaku stambenu jedinicu na parceli.
- Planom se predviđa mogućnost pretvaranja stambenog prostora u prizemlju u poslovni, prema propisanoj proceduri. Sadržaji dobijeni na ovaj način moraju biti komplementarni stanovanju.
- Uslov za odobrenje pretvaranja stambenog prostora u poslovni je da je obezbijeden direktan pristup parceli sa saobraćajnice, kao i da se u okviru parcele može obezbijediti na svakih 50m² poslovnog prostora po 1 parking mjesto.











METS 3070,4 kV
"Jovana Tomasevica"

NA SELU
"JOVANA TOMASEVIĆA"

0.4 kV

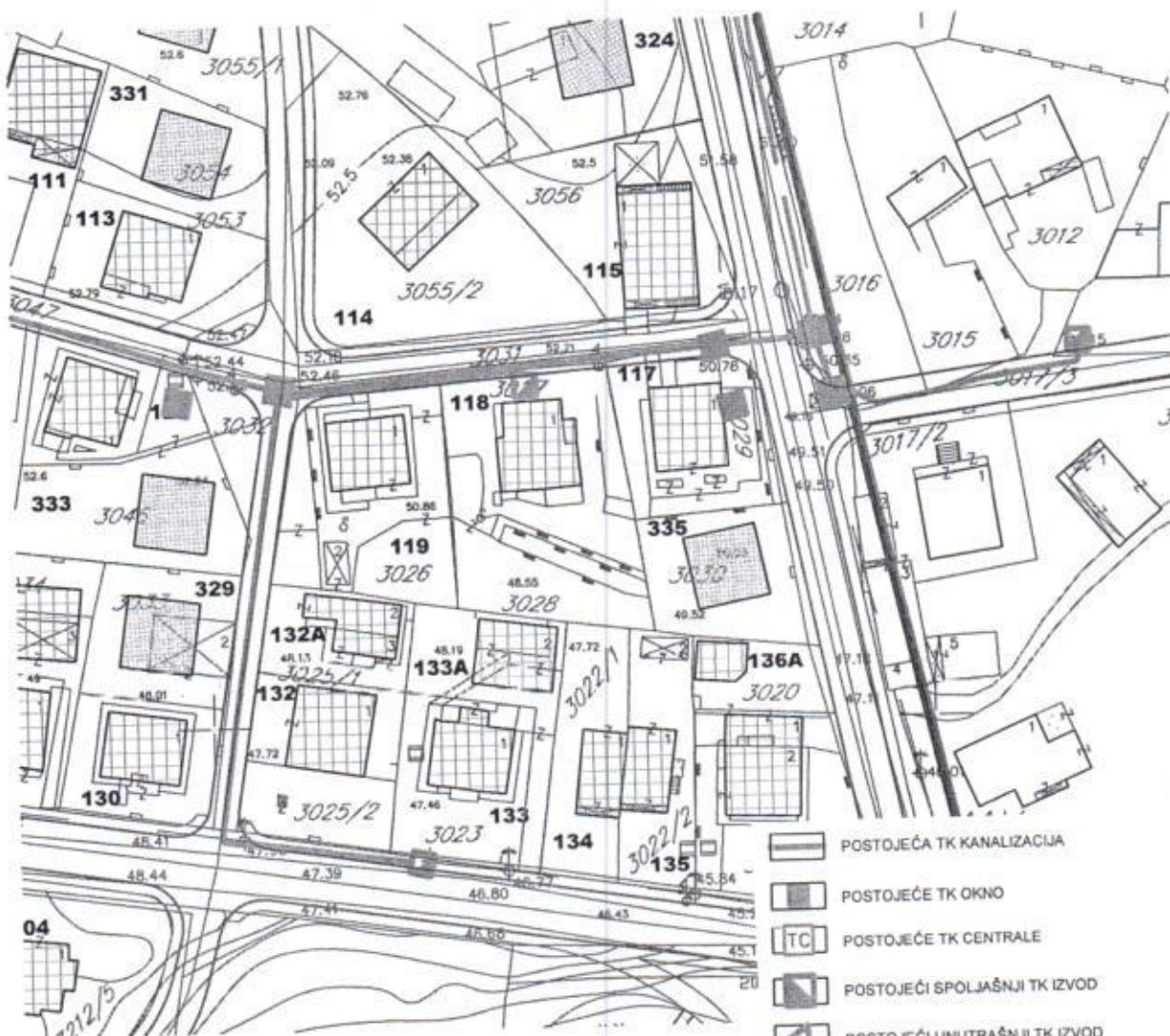
301.



-  VODOVOD POSTOJEĆI
-  VODOVOD PLANIRANI
-  UKIDANJE VODOVODA VIŠEG REDA
-  FEKALNA KANALIZACIJA
-  FEKALNA KANALIZACIJA PLANIRANA
-  ATMOSFERSKA KANALIZACIJA POSTOJEĆA
-  ATMOSFERSKA KANALIZACIJA PLANIRANA
-  PS FEKALNA KANALIZACIJA PLANIRANA - PUMPNA STANICA

GRAFIČKI PRILOG –Plan hidrotehničke infrastrukture

Izvod iz DUP-a „Inbričevina “ u Podgorici
 za urbanističku parcelu UP 118



- POSTOJEĆA TK KANALIZACIJA
- POSTOJEĆE TK OKNO
- POSTOJEĆE TK CENTRALE
- POSTOJEĆI SPOLJAŠNI TK IZVOD
- POSTOJEĆI UNUTRAŠNJI TK IZVOD
- PLANIRANA TK KANALIZACIJA
- PLANIRANO TK OKNO

z PVC 110 mm BROJ CIJEVI U PLANIRANOJ TK KANALIZACIJI



ZELENILO INDIVIDUALNIH STAMBENIH OBJEKATA

Osnovna pravila uređenja okućnice su:

- Da kuća bude u 1/3 placa, bliže ulici, samim tim dobijamo predvrt koji ima estetsku ulogu i sadrži kolski prilaz, parking, rasvjetu i sl.
- Uz samu kuću sa suprotne strane se predlaže prostor za boravak koji praktično predstavlja produžetak dnevnog boravka ili kuhinje, kako bi se mogao koristiti za ručavanje.
- Prostor za odmor se smješta dalje od objekta, tu se može smjestiti paviljon, pergola i sl., sa detaljima kao što su česma, bazenčić i sl.
- Ekonomski dio vrta (povrtnjak i voćnjak) trebalo bi smjestiti u najudaljeniji dio vrta.
- Staze u vrtu su važan element i one vode u razne djelove vrta. Kod manjih vrtova postaviti ih uz ivicu parcele, kako bi centralna površina ostala kompaktna.
- Građevinski materijal koji se koristi u okviru uređenja vrta treba da bude prirodan: drvo, kamen, lomljeni kamen, šljunak i sl.

UREĐENJE TERENA:

Sastavni dio projektne dokumentacije je i projekat uređenja terena za pripadajuću lokaciju. Istim će se definisati svi potrebni sadržaji koji obuhvataju: unutrašnje saobraćajne površine, hortikulturno uređenje sa urbanom opremom i mobilijarom.

Lokaciju nivelisati tako da se pristupnom saobraćajnicom i susjednim parcelama predstavlja prostornu cjelinu, uz uslova da projektovani nagibi riješe pitanje odvodnjavanja površinskih voda prema ulici.

ETAPNOST REALIZACIJE:

Smatra se da je, kad su u pitanju pojedinačni objekti, pitanje faznosti suvišno, jer se radi o pojedinačnim investitorima koji na postojećoj ili nešto izmijenjenoj parcelaciji mogu, saglasno uslovima i u zavisnosti od mogućnosti, da se ponašaju po pravilima ovoga Plana. Rekonstrukcije, dogradnje i proširenja sadržaja postojećih objekata takođe su stvar uglavnom individualnih mogućnosti.

OSTALI USLOVI:

1. Proračune za objekat raditi na IX (deveti) stepen seizmičkog intenziteta po MCS skali. Projektom predvidjeti sve potrebne mjere zaštite od požara, kao i druge uslove za zaštitu od elementarnih nepogoda i tehničko-tehnoloških i drugih nesreća, u skladu sa važećim propisima i od nadležnog organa pribaviti saglasnost na isti.
2. Ukoliko se planira djelatnost koja može imati značajni uticaj na životnu sredinu i zdravlje ljudi, potrebno je projekat uskladiti sa Zakonom o procjeni uticaja na životnu sredinu odnosno pristupiti izradi Elaborata u skladu sa navedenim Zakonom.
3. Potrebno je omogućiti pristup licima smanjene pokretljivosti i licima sa invaliditetom u sve objekte koji svojom funkcijom podrazumijevaju prisustvo građana. Kroz objekte gdje je omogućen rad licima sa invaliditetom neophodno je obezbijediti uslove za njihovo nesmetano kretanje, rad i boravak, u skladu sa važećim zakonskim propisima.

Pomoćni objekti

Kako je prioritetni zadatak uređenja prostora Ibričevine, stvaranje zone kvalitetnog i savremenog življenja, definisan je planski stav da se najveći kvalitet koncepta uređenja prostora postiže stvaranjem slobodnog prostora. Smatra se da će, kroz dati stepen izgradnje, u zoni porodične stambene izgradnje, postepeno prestati potreba za pomoćnim prostorom, osim za objektima namjene lokalne opskrbe i osnovne nadopune stanovanja.

- Postojeći pomoćni objekti namjene garaže i poslovni prostori u zahvatu Plana se zadržavaju.
- Rešenje o izgradnji pomoćnih objekata može se izdati samo na urbanističkim parcelama čija je planirana izgrađenost manja od 30%.
- Veličina pomoćnog objekta je do 15 - 30 m².
- Ako je namjena pomoćnog objekta garaža, potrebno je obezbijediti prilaz sa trotoara. Pomoćni objekti će se graditi uz poštovanje uslova izgradnje tipa stambenih objekata u zoni zahvata Plana.
- Planom se predviđa namjena pomoćnog objekta koji služi korišćenju stambenog objekta (kao ljetnje kuhinje, ostave, garaže i sl.). Ne predviđa se mogućnost pretvaranja pomoćnog objekta u poslovni prostor, tim prije što je mogućnost poslovanja data u prizemlju osnovnog objekta. Izuzetak čine pomoćni objekti na urbanističkim parcelama u Skopskoj ulici, koji se mogu graditi i u građevinskoj liniji trotoara, sa namjenom poslovanja u funkciji nadopune lokalne opskrbe.

OBLIKOVANJE I MATERIJALIZACIJA:

Oblikovanje prostora mora biti usklađeno sa postojećim prostornim oblicima, namjenom i sadržajem objekata.

Likovno i oblikovno rješenje građevinskih struktura mora da slijedi klimatske i ambijentalne karakteristike grada.

Obradu fasada objekata raditi od odgovarajućih materijala koji garantuje adekvatnu zaštitu enterijera objekta.

Obrada površina partera prostora u okviru parcela, kao i javnih prostora mora odgovarati svojoj namjeni. Potrebno je da dominiraju sledeće vrste obrada:

- obrađene javne zelene površine partera,
- obrađene kolovoznih površina,
- obrađene pješačkih površina,
- obrađena mjesta za okupljanje na prostoru javnih komunikacija (otvoreni kafe-bar, ljetnja pozornica, dječija igrališta, česme i fontane),
- na prostoru javnih komunikacija predviđena je primjena djela likovnih i primijenjenih umjetnosti,
- uređenje dvorišta individualnih objekata urbana oprema u prostoru (klupe za sjedenje, česme i fontane, nadstrešnice, korpe za otpadke, oprema za dječija igrališta),
- ograde oko urbanističkih parcela, visine 1,60m, zazelenjene u najvećoj mogućoj mjeri.

Zelenilo individualnih objekata (okućnice)

Svojim postojanjem doprinose stvaranju povoljnih mikroklimatskih uslova sredine. Zeleni zasadi predviđeni su od voćaka i dekorativnih vrsta što zavisi od želje samih vlasnika. Granica parcela može biti naglašena živom ogradom ili odgovarajućom ogradom.

vežećim propisima i standardima i na iste pribaviti saglasnost od nadležnog preduzeća. Mjesto i način priključenja objekta na elektroenergetsku mrežu odrediće nakon izrade projektne dokumentacije stručne službe CEDIS-a.

DUP-om "Ibričevina" snabdijevanje električnom energijom objekta na urbanističkoj parceli UP 118 planirano je iz trafostanice MBTS 10/0,4 kV "Jovana Tomaševića".

9. Instalacije vodovoda i kanalizacije projektovati u svemu prema važećim propisima i normativima za tu vrstu objekata, a priključiti ih na gradsku distributivnu mrežu prema uslovima d.o.o. "Vodovod i kanalizacija" - Podgorica.

U prilogu se daju trase postojećih i DUP-om planiranih vodova.

Projekat hidrotehničkih instalacija raditi u skladu sa važećim tehničkim propisima i normativima.

10. Priključenje predmetnog objekta na tk mrežu investitor će izvesti prema grafičkom prilogu ovih uslova. Tk instalacije projektovati i izvesti u skladu sa vežećim propisima i standardima i na iste pribaviti saglasnost od nadležnog preduzeća.

Dostavljeno:

-Podnosiocu zahtjeva

-U spise predmeta

-a/a

	OBHRAĐIVAČI URBANISTIČKO-TEHNIČKIH USLOVA:	
	Arh.Samira Vesnić,dipl.ing.	
	Vlatko Mijatović,tehničar	Влатко Мijatović
	OVLAŠĆENO SLUŽBENO LICE II ZA IZGRADNJU I LEGALIZACIJU OBJEKATA	Arh.Samira Vesnić,dipl.ing.
	M.P.	 Potpis ovlašćenog službenog lica 
	PRILOZI	
	<ul style="list-style-type: none"> -Grafički prilozi iz planskog dokumenta -tehnički uslovi u skladu sa posebnim propisom -List nepokretnosti i kopija plana -Dokaz o uplati naknade za izdavanje utu-a 	Tehnički uslovi priključenja broj 113UP1-041/20-2573 od 18.06.2020.god. od "Vodovod i kanalizacija" d.o.o. Podgorica List nepokretnosti 1578-prepis KO: Podgorica II od 19.05.2020.god. i kopija plana za od 19.05.2020.god. Uplatnica za naknadu od 50€ od 07.05.2020.god.

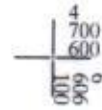
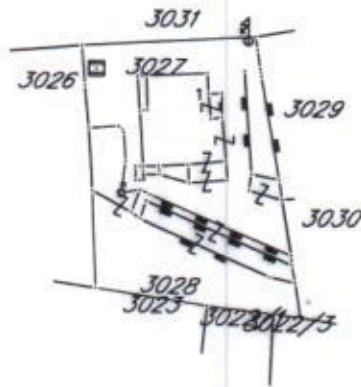
CRNA GORA
UPRAVA ZA NEKRETNINE
PODRUČNA JEDINICA: PODGORICA
Broj: 956-101-1762/20
Datum: 19.05.2020.



Katastarska opština: PODGORICA II
Broj lista nepokretnosti: 1578
Broj plana: 30
Parcele: 3027, 3028

KOPIJA PLANA

Razmjera 1: 1000



IZVOD IZ DIGITALNOG PLANA

Obradje:

[Handwritten signature]

4. Prije izrade tehničke dokumentacije investitor je obavezan, shodno članu 7 Zakona o geološkim istraživanjima („Sl.list RCG", broj 28/93, 27/94 i 26/07) izraditi Projekat o geološkim istraživanjima i obezbjediti Elaborat o rezultatima izvršenih geomehaničkih istraživanja tla za predmetnu lokaciju.

5. Područje Podgorice karakteriše submediteranska klima sa vrlo dugim, toplim i sušnim ljetima, a blagim i kišovitim zimama. Višegodišnjom analizom meteoroloških uslova utvrđeno je da Podgorica ima:

- srednju godišnju temperaturu od 15,5%^oC (prosječno najhladniji mjesec je januar sa 5%^oC), a najtopliji jul sa 26,7%^oC),
- 2450 sunčanih sati (102 dana), (najsunčaniji mjesec je juli, a najmanje sunčan mjesec je decembar),
- srednji godišnji prosjek padavina od 169 mm (najveši u decembru 248 mm, najmanji u julu 42 mm),
- prosječnu relativnu godišnju vlažnost vazduha 63,6% (max. vlažnost je u novembru 77,2%, a min. u julu 49,4%),
- dominantan sjeverni vjetar sa max. brzinom od 34,80 m/sec (123km/h), sa pritiskom od 75,7 kp/m², najčešće u zimskom periodu sa prosječno 20,8 dana,
- srednji vremenski period u kome je potrebno grijanje je od 10. novembra do 30. marta. Prije projektovanja navedene podatke potrebno je provjeriti i kompletirati od Republičkog hidrometeorološkog zavoda Podgorica.

6. Glavni projekat raditi u skladu sa ovim uslovima, uslovima javnih preduzeća za oblast infrastrukture, važećem Zakonu, vežećim tehničkim propisima, normativima i standardima za projektovanje, izgradnju i korišćenje ove vrste objekata, a na osnovu projektnog zadatka investitora.

INFRASTRUKTURA:

7. Priklučenje objekta na javnu saobraćajnu mrežu obezbijediti prema uslovima datim u grafičkom prilogu „Saobraćaj" ovih uslova, u skladu sa propisima.

Veliki deo plana zauzima porodično stanovanje koji već i u postojećem stanju rešavaju parkiranje vozila na svojim parcelama. U konceptu se predviđa da se mesta za stacioniranje vozila obezbede na otvorenim parkiralištima, duž ulica, u dvorištima objekata i u garažama u objektima.

Ovim DUP-om nije bilo moguće znatnije uticati na zadovoljenje potreba postojećih objekata, ali je prihvaćen princip da svaki novi objekat koji se gradi treba da zadovolji svoje potrebe za stacioniranjem vozila na parceli na kojoj se objekat gradi (ispod ili pored objekta) ili u neposrednoj blizini.

Planirani kapaciteti za parkiranje projektovani su na bazi normativa GUP-a:

SADRŽAJ	1 PM na
STANOVANJE-porodično	1 stan
STANOVANJE-višeporodično	1 stan
DJELATNOSTI	100m ²

8. Projektovanje elektroenergetskih instalacija i napajanje predmetnog objekta električnom energijom izvesti prema grafičkom prilogu ovih uslova. Električne instalacije projektovati i izvesti u skladu sa



UPRAVA ZA NEKRETNINE

PODRUČNA JEDINICA
PODGORICA

Broj: 101-956-18167/2020
Datum: 19.05.2020.
KO: PODGORICA II

Na osnovu člana 173 Zakona o državnom premjeru i katastru nepokretnosti ("Sl. list RCG" br. 29/07, "Sl. list CG" br. 73/10, 032/11, 040/11, 043/15, 037/17 i 17/18), postupajući po zahtjevu SEKRETARIJAT ZA URBANIZA 956-101-1762/20, , za potrebe izdaje se

LIST NEPOKRETNOSTI 1578 - PREPIS

Podaci o parcelama								
Broj Podbroj	Broj zgrade	Plan Skica	Datum upisa	Potes ili ulica i kućni broj	Način korišćenja Osnov sticanja	Bon. klasa	Površina m ²	Prihod
3027		27 35	02/07/2015	NASELJE JOVANA TOMAŠEVIĆA	Dvorište NASLJEDE		400	0.00
3027	1	27 35	02/07/2015	NASELJE JOVANA TOMAŠEVIĆA	Porodična stambena zgrada NASLJEDE		124	0.00
3028		27 35	02/07/2015	NASELJE JOVANA TOMAŠEVIĆA	Voćnjak 1. klase NASLJEDE		341	7.64
Ukupno							865	7.64

Podaci o vlasniku ili nosiocu			
Matični broj - ID broj	Naziv nosioca prava - adresa i mjesto	Prava	Obim prava
1108960215027	MIJANOVIĆ VASILJE IRENA CHEMIN FRANCOIS LEHMANN LE GRAND SACONNEX- ŽENEVA ŠVAJCARSKA	Svojina	1/1

Podaci o objektima i posebnim djelovima					
Broj Podbroj	Broj zgrade	Način korišćenja Osnov sticanja Sobnost	PD Godina izgradnje	Spratnost/ Sprat Površina	Prava Vlasnik ili nosilac prava Adresa, Mjesto
3027	1	Porodična stambena zgrada NASLJEDE	964	1P 124	/
3027	1	Stambeni prostor NASLJEDE 10	1	1P 40	Svojina MIJANOVIĆ VASILJE IRENA 1/1 1108960215027 CHEMIN FRANCOIS LEHMANN LE
3027	1	Stambeni prostor NASLJEDE 20	2	P 80	Svojina MIJANOVIĆ VASILJE IRENA 1/1 1108960215027 CHEMIN FRANCOIS LEHMANN LE

Ne postoje tereti i ograničenja.

Naplata takse je oslobođena na osnovu člana 17 Zakona o administrativnim taksama ("Sl.list CG, br. 18/19). Naplata naknade oslobođena je na osnovu člana 174 Zakona o državnom premjeru i katastru nepokretnosti ("Sl. list RCG" br. 29/07, "Sl. list CG" br. 73/10, 032/11, 040/11, 043/15, 037/17 i 17/18).


Marko Bulatović, dipl. prav