

URBANISTIČKO - TEHNIČKI USLOVI

GLAVNI GRAD PODGORICA
SEKRETARIJAT ZA PLANIRANJE PROSTORA
I ODRŽIVI RAZVOJ
Broj: 08-332/20 - 878
Podgorica, 14.09.2020.godine



**CRNA GORA
GLAVNI GRAD PODGORICA**

**SEKRETARIJAT ZA PLANIRANJE PROSTORA I ODRŽIVI RAZVOJ
GLAVNI GRAD PODGORICA**

na osnovu :

- člana 74. Zakona o planiranju prostora i izgradnji objekata ("Sl.list CG" br.64/17),
- Uredbe o povjeravanju dijela poslova Ministarstva održivog razvoja i turizma jedinicama lokalne samouprave ("Sl. list Crne Gore" br.87/18 od 31.12.2018.g),
- DUP "Gornja Gorica 1", usvojen Odlukom SO Podgorica br 02-030/11–922 od 08.09.2011.g,
- podnijetog zahtjeva: ČAPUNOVIĆ SVETLANA, broj 08-332/20-878 od 11.08.2020.g.

IZDAJE URBANISTIČKO TEHNIČKE USLOVE

**ZA OBJEKAT NA URBANISTIČKOJ PARCELI BROJ D/228
U ZAHVATU DUP-a "GORNJA GORICA 1" U PODGORICI**

CRNA GORA
GLAVNI GRAD PODGORICA
Sekretarijat za planiranje prostora i
održivi razvoj
Broj: 08-332/20-878
Podgorica, 14.09.2020.godine

DUP „Gornja Gorica 1“
Urb. parcela br. D/228

Podnosilac zahtjeva,
Čapunović Svetlana

URBANISTIČKO - TEHNIČKI USLOVI ZA OBJEKAT NA URBANISTIČKOJ PARCELI BROJ D/228 U ZAHVATU DUP-a "GORNJA GORICA 1" U PODGORICI

PRAVNI OSNOV:

Sekretarijat za planiranje prostora i održivi razvoj Glavni Grad Podgorica, na osnovu člana 74. Zakona o planiranju prostora i izgradnji objekata ("Sl.list CG" br.64/17), Uredbe o povjeravanju dijela poslova Ministarstva održivog razvoja i turizma jedinicama lokalne samouprave ("Službeni list Crne Gore" br.68/17 od 20.10.2017.godine), Detaljni urbanističkog plan "Gornja Gorica 1" usvojen Odlukom SO Podgorica br 02-030/11-922 od 08.09.2011.g, evidentiran u Registru planske dokumentacije Ministarstva održivog razvoja i turizma

URBANISTIČKO-TEHNIČKI USLOVI:

Za izradu tehničke dokumentacije

Za kat.parcele broj 1245/1 KO Donja Gorica

PODNOŠIOCI ZAHTJEVA:

Čapunović Svetlana, aktom zavedenim kod ovog Organa br 08-332/20-878 od 11.08.2020.g.

POSTOJEĆE STANJE:

List nepokretnosti broj 6708 KO Donja Gorica biće sastavni dio Dokumentacije

PLANIRANO STANJE :

Urbanistička parcela i građevinska linija :

Urbanistička parcela D/228, definisana je koordinatama tačaka u skladu sa grafičkim prilogom "Geodezija", površine 523,00 m².

URBANISTIČKO TEHNIČKI USLOVI I SMERNICE ZA IZGRADNJU OBJEKATA

Parcelacija i preparcelacija

Čitav prostor zahvaćen ovim planom izdjeljen je na urbanističke parcele kao osnovne urbanističke celine.

Sastavni deo ovog planskog akta su grafički prilozi Plan saobraćaja i nivelacije i regulacije i Plan parcelacije, regulacije i UTU na kojima su prikazane granice parcela koje se zadržavaju kao i novoformirane granice parcela. Osnov za parcelaciju i preparcelaciju predstavlja postojeće katastarsko stanje, vlasništvo u okviru predmetnog prostora i mreža novoplaniranih saobraćajnica.

Minimalna novoformirana parcela na kojoj se može graditi je 300 m². Postojeće parcele koje su manje od 300m² a na kojima postoji izgrađen objekat kao takve su zadržane uz uslov za tretiranje postojećih objekata. Takođe manje parcele od 300m² su formirane uz postojeće objekte u cilju zadovoljenja ulova jedan objekat na parceli. Tamo gde se zbog položaja objekta na parceli ili zbog oblika parcele nije

mogla izvršiti parcelacija u cilju formiranja propadajuće parcele svakom postojećem objektu zadržano je više objekata uz uslov za njihovo dalje tretiranje.

Planom definisane urbanističke parcele mogu se i udružiti u cilju gradnje i tada važe uslovi plana za novoformiranu urbanističku parcelu.

Parcelaciju treba sprovesti prema grafičkom prilogu i analitičko – geodetskim elementima.

Regulacija i nivelacija

Horizontalna regulacija postojećih objekata predviđenih za intervencije vezana je za sam objekat.

Novoplanirani objekti su vezani za osovine saobraćajnica koje su definisane neophodnim elementima za prenošenje na teren. Kota poda prizemlja je u funkciji organizacije u okviru samog objekta kao i formiranja podzemnih etaža (podrumska ili suterenska etaža, odnosno više suterenskih etaža. Maksimalna kota poda prizemlja je na 0.9 m od kote uređenog okolnog terena..

Spratnost novoplaniranih objekata definisana je prema tipu.

Oblikovanje prostora i materijalizacija

Rešavanjem zahteva korisnika za gradnjom ili intervencijom na postojećim objektima, uz striktnu kontrolu tehničke dokumentacije i realizacije, doprinje se unapređenju arhitektonskih i likovnih vrednosti samih objekata, a samim tim i ukupne slike naselja i grada. Arhitektonski volumeni objekata moraju biti pažljivo projektovani sa ciljem dobijanja homogene slike naselja i grada.

Fasade objekata kao i krovni pokrivači su predviđeni od kvalitetnog i trajnog materijala i kvalitetno ugrađeni.

U objektima u kojima se prizemlja koriste kao poslovni prostori isti enterijerski moraju biti obrađeni u skladu sa objektom u kome se nalaze. Izlozi treba da su u skladu sa susednim izlozima i u skladu sa arhitekturom konkretnog objekta.

Komercijalni natpisi i panoi moraju biti realizovani na visokom likovnom nivou.

Urbana oprema mora biti projektovana, birana i koordinirana sa pažnjom, posebno u okviru prostora gde se predviđa veće okupljanje.

Rasvetlu prostora kolskih i pješačkih komunikacija treba izvesti pažljivo odabranim rasvetnim telima, sa dovoljnim osvetljenjem za potrebe normalne funkcije prostora.

Eventualnu etapnost građenja objekta treba predvideti tehničkom dokumentacijom, uz odgovarajuće odobrenje urbanističke službe.

Za sve objekte su obavezni kosi krovovi, dvovodni ili četvorovodni, a kod komplikovanijih objekata i kombinovani, nagib krovnih ravni je u funkciji odabranog krovnog pokrivača. Krov u zavisnosti od odabranog krovnog pokrivača može biti i zasveden. Krovni pokrivač je crep, eternit, tegola ili neki drugi kvalitetan savremeni materijal.

Gde postoje tehničke mogućnosti, pored planiranih, ostavlja se mogućnost za korišćenje podkrovnih prostora za stanovanje u nepromenjenom spoljnjem gabaritu objekta (ukoliko su veliki rasponi objekta uslovlili visok tavanski prostor i sl.) Osvetljenje ovakvih prostora moguće je isključivo preko krovnih prozora postavljenih u ravni krova.

Obrada prozorskih otvora i vrata u skladu sa arhitekturom i materijalizacijom objekta.

U okviru predmetnog prostora ograđivanje je moguće živom zelenom ogradom, zidanom ili transparentnom koji treba uklopiti u opštu sliku naselja i koja treba da bude u skladu sa celokupnim ozelenjavanjem i parternim uređenjem.

Sve priključke raditi prema UTU iz plana i uslovima priključka dobijenim od nadležnih komunalnih organizacija.

Svi objekti moraju biti izgrađeni prema važećim propisima za građenje u seizmičkim područjima.

Obzirom da se radi o vrlo važnom prostoru grada, ostavlja se mogućnost da u rešavanju mogućih problema, nastalih u procesu sprovođenja plana, nadležni organ zadužen za sprovođenje plana može formirati stručno telo čiji član obavezno mora biti i Obrađivač, odnosno autor plana.

Uslovi za nesmetano kretanje lica smanjene pokretljivosti

Potrebno je u projektovanju i izvođenju obezbediti pristup svakom objektu koji mogu da koriste lica

smanjene pokretljivosti, tako je nivelaciju svih pješačkih staza i prolaza raditi u skladu sa važećim Pravilnikom o bližim uslovima i načinu prilagođavanja objekata za pristup i kretanje lica smanjene pokretljivosti (Sl.list CG 2/09).

Uslovi za odvoz i distribuciju smeća

Odlaganje smeća u okviru predmetnog prostora mora se vršiti u skladu sa namenom objekata. Kroz dalju razradu odnosno izradi investiciono tehničke dokumentacije površine za postavljenje kontejnera obezbediti u okviru pripadajuće parcele i to u skladu sa namenom a njihova lokacija se mora precizirati kroz tehničku dokumentaciju. Odvoz i krajnja distribucija smeća vrše se u skladu sa opštinskom odlukom a uz poštovanje Zakona o upravljanju otpadom („Sl.list RCG,, broj 80/05 i „Sl.list CG,, broj 73/08).

Uslovi za izgradnju objekata

Kako se radi o funkcionalno jedinstvenom prostoru bez posebnih planskih karakteristika na nivou urbanističkih zona isti je tretiran kao celina u okviru koje se izdvajaju tipovi stanovanja koji su određeni pre svega položajem urbanističke parcele u naselju. Urbanističke parcele su formirane u skladu sa katastarskim stanjem, vlasništvom kao i mrežom novoplaniranih saobraćajnica.

Stanovanje malih gustina

- Uslovi za objekte porodičnog stanovanja - TIP 2

Ovaj tip stanovanja je planiran u zoni uz značajne saobraćajnice a u cilju stvaranja linijskog centra, uz ulicu Miloja Pavlovića, Ivana Cankara, put prema Cetinju i put prema Nikšiću. Stanovanje je definisano kao pretežno na namenu u okviru koje je moguća izgradnja objekata u funkciji stanovanja i stanovanja sa delatnostima. Pod delatnostima se podrazumevaju sadržaji koji su kompatibilni stanovanju i koji ne ugrožavaju isto kao primarnu namenu i koji će omogućiti formiranje linijskog centra na ovim potezima. Minimalno se u objektu mora organizovati jedna stambena jedinica, maksimalna površina u funkciji stanovanja je 500m². U objektu može biti organizovano samo stanovanje i tada je max. BRGP objekta 500m². Moguća je i fazna realizacija a što je potrebno definisati kroz tehničku dokumentaciju.

Ovi objekti su planirani kao slobodnostojeći na parceli ili dvojni a može se prema zahtevima korisnika na susednim parcelama i uz međusobnu saglasnost formirati i niz. U okviru objekata moguća je organizacija do 4 stambene jedinice

Maksimalna planirana spratnost u okviru ove namene je P+2+Pk, gradnju do maksimalne spratnosti moguće je izvoditi fazno zavisno od trenutne potrebe investitora. Visina nadzidka kod podkrovnog etaže je 1.5m.

Kota poda novoplaniranih objekata je max. na 60cm od kote okolnog uređenog terena.

U okviru ovih objekata zavisno od želja i potreba korisnika moguće je organizovati podrumsku etažu. Kota poda pizemlja se može u tom slučaju podići do kote koja je na 90cm od kote okolnog uređenog terena.

Maksimalni indeks zauzetosti je 0.4

Minimalna udaljenost novoplaniranog objekta od susedne parcele je 2m.

Postojeći objekti koji su evidentirani na terenu bez obzira da li su izgrađeni sa ili bez građevinske dozvole a koji su prekoračili zadate parametre ili su na manjem odstojanju prema susedu od planom zadatog mogu se zadržati i na njima su dozvoljene intervencije u smislu tekućeg održavanja. Postojeći objekti se mogu i dograditi odnosno nadgraditi do maksimalno zadatih urbanističkih parametara ali se pri nadgradnji mora voditi računa da se ne naruši statička stabilnost objekta. Postojeći objekti se mogu i porušiti i na njihovom mestu graditi novi i pri tome važe uslovi plana za izgradnju novih objekata. Prilikom dogradnje mora se poštovati planom zadata građevinska linija odnosno odnos prema susedu.

Na postojećim parcelama koje su zbog postojanja objekata na njima zadržane manje od 300² u slučaju totalne rekonstrukcije (rušenje postojećeg objekta i izgradnja novog) moguće je graditi objekat maksimalne spratnosti P+1 sa max indeksom zauzetosti parcele 0.3. Ukoliko parcela svojim

prostornim mogućnostima ne pruža mogućnost za izgradnju novog objekta onda su jedino moguće intervencije u smislu tekućeg održavanja objekta ili rekonstrukcije u postojećim gabaritima.

Na postojećim parcelama gde nije bilo moguće izvršiti preparcelaciju u cilju formiranja pripadajuće parcele svakom postojećem objektu postojeći objekti se mogu zadržati uz uslov da neugrožavaju planiranu regulativu a intervenciju na njima su moguće u skladu sa uslovima plana s tim što se planom zadati parametri odnose na celu parcelu.

U grafičkim priložima dati su grafički i numerički podaci. Sve novoplanirane objekte postaviti na ili iza zadate građevinske linije.

Postojeći objekti koji zadiru u građevinsku liniju a nenarušavaju planiranu regulativu kao takvi se mogu zadržati i na njima su moguće intervencije u smislu nadgradnje i dogranje u skladu sa uslovima plana. Dogradnju ovih objekata moguće je vršiti samo do zadate građevinske linije a nadgradnju nad ostalim gabaritom.

Parkiranje i garažiranje je planirano u okviru parcele. Garaže i drugi pomoćni objekti mogu se graditi kao drugi isključivo prizemni objekat na parceli maksimalne površine do 80m² s tim da zauzetost parcele maksimalno bude 0.4. Ove objekte postavljati tako da minimalna udaljenost objekta od susedne parcele bude 1,5m a od stambenog objekta 2,5m, mogu se graditi i kao aneks uz stambeni objekat. Pomoćni objekti mogu biti isključivo u funkciji garaža, ostava i sl. U njima nije moguća organizacija delatnosti.

S obzirom na klimatske uslove i tipologiju naselja u okviru parcele dozvoljena je izgradnja nadstrešnica uz objekat ili odvojeno od njega. Prilikom postavljanja nadstrešnice poštovati zadate građevinske linije. Za potrebe parkiranja u okviru parcele potrebno je obezbediti 1,1 PM(GM) po stambenoj jedinici. Ukoliko se u objektu obavljaju delatnosti potrebno je obezbediti po 1PM na svakih 50m² BRGP u funkciji delatnosti. Takođe zavisno od delatnosti koje se obavljaju potrebno je formirati manipulativne površine.

Ograđivanje parcele je moguće živom zelenom ogradom, transparentnom ogradom ili zidanom ogradom visine od 1.4m koja se postavlja na granici parcele tako da živica i stubovi ograde budu u parceli korisnika. Ukoliko se na parceli obavljaju delatnosti prema javnim površinama ograđivanje vršiti u skladu sa delatnošću koja se obavlja, odnosno stvoriti maksimalnu komunikaciju korisnika sa objektom.

U izgradnji objekata treba koristiti elemente u skladu sa ambijentom i namenom objekta, prirodne materijale, kose krovne ravni i dr.

OBJEKTI PEJZAŽNE ARHITEKTURE OGRANIČENE NAMENE

Zelenilo individualnih stambenih objekata /ZO

Kao najzastupljenija kategorija na području plana zauzima približno 71% površine u okviru kojih je organizovano zelenilo (zelenilo u sklopu porodičnog stanovanja i porodičnog stanovanja sa delatnostima).

Dalja koncepcija zelenih površina prati namenu i u skladu sa njom način ozelenjavanja.

Veliki deo predmetnog plana opredeljen je za individualno stanovanje. Zadržavanjem bašte kao integralnog dela kuće, ostvaruje se jedinstven sistem zelenih površina, inkorporiran u šire gradsko područje. Kroz rešenje predbašti i dvorišta porodičnog i višeporodičnog stanovanja planirati pergole sa lozom kao prisna i autentična rešenja ovog podneblja, `bunaste vrste, pitomi (ipurak, dren i sl.

Okućnice

U zonama porodičnog stanovanja, gde god to uslovi dopuštaju između regulacione i građevinske linije prostor treba da bude slobodan i ozelenjen. Za ograđivanje se preporučuje živa ograda, naročito u ulucama koje zbog širine nemaju drvored.

U delu naselja, gde su objekti postavljeni na regulacionu liniju, na zelenim površinama između objekata, na prostoru prema ulici, mogu se saditi vrste iz kategorije niskog ili srednje visokog drveća.

U delovima naselja, gde su kuće uglavnom proizvoljno povišene od ulične linije, dobro organizovanim zelenim površinama sa `ivim ogradama, ulicama se može dati nov, karakterističan izgled. Ulice mogu da bude prepoznatljive i po određenoj vrsti drveća, (ibljja, puzavica ili cvetnica.

Smernice za povečanje energetske efikasnosti i korišćenje obnovljivih izvora energije

Održivoj potrošnji energije treba dati prioritet racionalnim planiranjem potrošnje, te implementacijom mera energetske efikasnosti u sve segmente energetskog sistema.

Održiva gradnja je svakako jedan od značajnijih segmenata održivog razvoja koji uključuje:

- Upotrebu građevinskih materijala koji nisu štetni po životnu sredinu
- Energetsku efikasnost zgrada
- Upravljanje otpadom nastalim prilikom izgradnje ili rušenja objekata

U cilju energetske i ekološki održive izgradnje objekata treba težiti :

- Smanjenju gubitaka toplote iz objekta poboljšanjem toplotne zaštite spoljnih elemenata i povoljnim odnosom osnove i volumena zgrade
- Povećanju toplotnih dobitaka u objektu povoljnom orijentacijom zgrade i korišćenjem sunčeve energije
- Korišćenju obnovljivih izvora energije u zgradama (biomasa, sunce, vjetar itd)
- Povećanju energetske efikasnosti termoenergetskih sistema. U cilju racionalnog korišćenja energije treba iskoristiti sve mogućnosti smanjenja korišćenja energije u objektima. Pri izgradnji objekata koristiti savremene termoizolacione materijale, kako bi se smanjila potrošnja toplotne energije.
- Predvidjeti mogućnost korišćenja solarne energije.
- Kao sistem protiv preterane insolacije koristiti održive sisteme (zasenu škurama, građevinskim elementima, zelenilom i sl.) kako bi se smanjila potrošnja energije za veštačku klimatizaciju.
- Pri proračunu koeficijenta prolaza toplote objekata uzeti vrednosti za 20-25% niže od maksimalnih dozvoljenih vrednosti za ovu klimatsku zonu.
- Drvoredima i gustim zasadima smanjiti uticaj vetra i obezbediti neophodnu zasenu u ljetnjim mesecima

Cilj sveobuhvatne uštede energije, a time i zaštite životne sredine je stvoriti preduslove za sistemsku sanaciju i rekonstrukciju postojećih zgrada, a zatim i povećanje obavezne toplotne zaštite novih objekata. Prosečne stare kuće godišnje troše 200-300 kWh/ m² energije za grejanje, standardno izolovane kuće ispod 100, savremene niskoenergetske kuće oko 40, a pasivne 15 kWh/ m² i manje. Energijom koja se danas potroši u prosečnoj kući u Crnoj Gori, možemo zagrejati 3-4 niskoenergetske kuće ili 8-10 pasivnih kuća.

Nedovoljna toplotna izolacija dovodi do povećanih toplotnih gubitaka zimi, hladnih spoljnih konstrukcija, oštećenja nastalih vlagom (kondenzacijom) kao i pregrevavanja prostora leti. Posledice su oštećenja konstrukcije, nekonforno i nezdravo stanovanje i rad. Zagrevavanje takvih prostora zahteva veću količinu energije što dovodi do povećanja cene korišćenja i održavanja prostora, ali i do većeg zagađenja životne sredine. Poboljšanjem toplotno izolacionih karakteristika zgrade moguće je postići smanjenje ukupnih gubitaka toplote za prosečno 40 do 80%.

Kod gradnje novih objekata važno je već u fazi idejnog rešenja u saradnji sa projektantom predvideti sve što je potrebno da se dobije kvalitetna i optimalna energetski efikasna zgrada.

Zato je potrebno:

- Analizirati lokaciju, orijentaciju i oblik kuće
- Primeniti visoki nivo toplotne izolacije kompletnog spoljnog omotača objekta i izbegavati toplotne mostove. U cilju racionalnog korišćenja energije treba iskoristiti sve mogućnosti smanjenja korišćenja energije u objektima. Pri izgradnji objekata koristiti savremene termoizolacione materijale, kako bi se smanjila potrošnja toplotne energije
- Iskoristiti toplotne dobitke od sunca i zaštititi se od preteranog osunčanja. Kao sistem protiv preterane insolacije koristiti održive sisteme (zasenu škurama, građevinskim elementima,

- zelenilom i sl) kako bi se smanjila potrošnja energije za veštačku klimatizaciju. Drvoredima i gustim zasadima smanjiti uticaj vetra i obezbediti neophodnu zasenu u letnjim mesecima
- Rashladno opterećenje treba smanjiti putem mera projektovanja pasivnih kuća. To može uključiti izolovane površine, zaštitu od sunca putem npr. brisoleja, konzolne strukture, ozelenjene nadstrešnice ili njihove kombinacije
 - Pri proračunu koeficijenta prolaza toplote objekata uzeti vrijednosti za 20-25% niže od maksimalnih dozvoljenih vrednosti za ovu klimatsku zonu
 - Niskoenergetske tehnologije za grejanje i hlađenje se trebaju uzeti u obzir gde god je to moguće
 - Kad god je to moguće, višak toplote iz drugih procesa će se koristiti za predgrejavanje tople vode za hotel, vile i dr.
 - Održivost fotovoltaičnih ćelija treba ispitati u svrhu snabdevanja niskonaponskom strujom za rasvetu naselja, kao i druge mogućnosti, poput punjenja električnih vozila.

Analitički podaci iz DUP-a
ZONA D, UP D228
PORODIČNO STANOVANJE - TIP 2

		ZONA D												
		POSTOJEĆE STANJE						Porodično stanovanje TIP 2						
								PLANIRANO STANJE						
Broj UP	Površina UP	Spratnost	P pod objektom	BRP	Iz	Ii	MAX spratnost	P pod objektom	BRP	Iz	Ii	Oblik intervencije	broj stamb. jedinica	broj stanovnika
D/228	523						P+2+Pk	209,20	500,00	0,40	0,98	nova gradnja	1	4

Konstruktivni sistem:

Konstrukciju objekta racionalno prilagoditi arhitektonskom rješenju uz pridržavanje važećih propisa i pravilnika iz ove oblasti:

- PBAB 87 /"Sl.list SFRJ" 11/87/;
- Pravilniku o tehničkim normativima za izgradnju objekata visokogradnje u seizmičkim područjima /SL.list SFRJ" broj 31/81, 49/82, 21/88 i 52/90;
- Korisna opterećenja stambenih i javnih zgrada (JUS U.C7.121 /1988)
- Opterećenje vjetrom (JUS U.C7.110 /1991 , JUS U.C7.111 /1991, JUS U.C7.112 /1991 , JUS U.C7.113 /1991)
- Pravilnik o tehničkim normativima za temeljenje građevinskih objekata
- Pravilnik o tehničkim normativima za zidane zidove (sl. list SFRJ br. 87/91)

Izgradnji objekata mora da prethodi detaljno geomehaničko ispitivanje terena, a tehničku dokumentaciju raditi isključivo na osnovu detaljnih geodetskih snimaka terena, geoloških i hidrogeoloških podataka, kao i rezultata o geomehničkim ispitivanjima tla.

Infrastruktura:

Saobraćaj:

Kolski prilaz predmetnoj urb. parceli obezbediti saobraćajnim priključkom na javnu saobraćajnicu sekundarne mreže kako je i prikazano na grafičkim priložima ovih UTU -a. Elementi situacionog rješenja kontaktne saobraćajne mreže prikazani su na grafičkim priložima ovih uslova.

Shodno smjernicama DUP-a, u okviru individualnog stanovanja broj parking mesta treba da zadovolji princip: na 1 stan – 1.1 parking mesto. Za poslovno-komercijalne sadržaje potrebno je obezbediti 1PM na 50m2 BRGP.

Ulazak u garaže predvideti sa pristupnih saobraćajnica rampom sa maksimalnim podužnim nagibom od 12% za otkrivene i 15% za natkrivene rampe. U okviru garaže predvideti pristupne saobraćajnice sa min. širinom od 5.50 m i parking mestima standardnih dimenzija 2.5x5.0 m za upravno parkiranje.

Projektom uređenja terena obuhvatiti sve kolske i pješačke površine. Revizijom projekta obuhvatiti ispunjenostu uslova u dijelu saobraćaja.

Projektom uređenja terena obuhvatiti sve kolske i pješačke površine. Revizijom projekta obuhvatiti ispunjenostu uslova u dijelu saobraćaja.

Elektroenergetika :

Elektroenergetske instalacije objekata projektovati odnosno izvesti prema:

- Pravilniku o tehničkim normativima za elektroinstalacije niskog napona ("Sl. list SRJ", broj 28/95).
 - Pravilniku o tehničkim normativima za zaštitu objekata od atmosferskog pražnjenja ("Sl. list SRJ", broj 11/96),
 - Jugoslovenski standardi - Električne instalacije u zgradama. Zahtjevi za bezbjednost JUS NB2741, JUSNB2743 JUSNB2752
 - kao i svim drugim važećim pravilnicima i standardima za ovu vrstu objekata.
- Pri izradi projekta poštovati Tehničke preporuke EPCG (koje su dostupne na sajtu EPCG) :
- Tehnička preporuka za priključenje potrošača na niskonaponsku mrežu TP-2 (dopunjeno izdanje)
 - Tehnička preporuka – Tipizacija mjernih mjesta
- Mjesto i način priključenja objekta na elektroenergetsku mrežu odrediće nakon izrade projektne dokumentacije stručne službe FC Distribucije - region 2.

DUP-om Gornja Gorica 1 snabdijevanje električnom energijom objekata na urbanističkoj parceli UP D/229, zona trafostanica D2 planirano je iz trafostanice TS br. 13 10/0,4 kV 2x630 kVA.

Telekomunikaciona mreža:

Kućnu telefonsku instalaciju treba izvoditi u tipskom ormariću koje će propisati nadležno preduzeće za telekomunikaciju.

Kućnu instalaciju izvesti telefonskim kablovima u odgovarajućim PVC cevima a broj telefonskih priključnica biće određen od strane nadležne organizacije za telekomunikacije a predlog planera ovog plana je najmanje dve telefonske priključnice u stambenim jedinicama a najmanje 4 u poslovnim prostorima.

Jednu PVC cev u telekomunikacionoj kanalizaciji treba predvideti za potrebe kablovske televizije i u skladu sa propisima uraditi kućnu instalacija.

Propisi u skladu sa kojima se obavlja izrada tehničke dokumentacije nalaze se na sajtu <http://www.ekip.me/regulativa>.

Podaci o postojećem stanju elektronske komunikacione infrastrukture nalaze se na sajtu <http://ekinfrastruktura.ekip.me/ekip.me>

Pristup georeferenciranoj bazipodataka elektronske komunikacione infrastrukture moguć je preko web portala <http://ekinfrastruktura.ekip.me/ekip/login.jsp>

Hidrotehničke instalacije :

Instalacije vodovoda i kanalizacije projektovati u svemu prema važećim propisima i normativima za tu vrstu objekata, a priključiti ih na gradsku distributivnu mrežu.

U prilogu se daju trase postojećih i DUP-om planiranih vodova.

Projekat hidrotehničkih instalacija raditi u skladu sa važećim tehničkim propisima i normativima i na isti pribaviti saglasnost od davaoca uslova priključenja.

Meteorološki podaci :

Područje Podgorice karakteriše submediteranska klima sa vrlo dugim, toplim i sušnim ljetima, a blagim i kišovitim zimama. Višegodišnjom analizom meteoroloških uslova utvrđeno je da Podgorica ima:

- srednju godišnju temperaturu od 15,5%°C (prosječno najhladniji mjesec je januar sa 5%°C), a najtopliji jul sa 26,7%°C),
- 2450 sunčanih sati (102 dana), (najsunčaniji mjesec je juli, a najmanje sunčan mjesec je decembar),
- srednji godišnji prosjek padavina od 169 mm (najveši u decembru 248 mm, najmanji u julu 42 mm),
- prosječnu relativnu godišnju vlažnost vazduha 63,6% (max. vlažnost je u novembru 77,2%, a min. u julu 49,4%),
- dominantan sjeverni vjetar sa max. brzinom od 34,80 m/sec (123km/h), sa pritiskom od 75,7 kp/m², najčešće u zimskom periodu sa prosječno 20,8 dana,
- srednji vremenski period u kome je potrebno grijanje je od 10. novembra do 30. marta.

Prije projektovanja navedene podatke potrebno je provjeriti i kompletirati od Republičkog hidrometeorološkog zavoda Podgorica.

Podaci o nosivosti tla i nivou podzemne vode:

Prema karti podobnosti terena za urbanizaciju ovaj prostor koji je predmet ovih uslova svrstan je u II kategoriju tj. u terene sa neznatnim ograničenjem za urbanizaciju.

Geološku gradnju terena čine stratifikovani, redje masivni krečnjaci, negdje prekrystalisani, negdje manje ili više dolomitični, a rjedje čisti dolomiti. Slabo rastvorljive stijene u vodu, postojane i čvrste stijene. Ovo je stišljiv do praktično nestišljiv kompleks. Zbijanje dolazi sa opterećenjem ili postepeno u vremenu.

Navedene litološke strukture karakteriše dobra vodopropustljivost, a dubina izdani podzemne vode svuda je veća od 4 m od nivoa terena.

Nosivost terena kreće se od 120-200 kN/m².

Izgradnji objekata mora da prethodi detaljno geomehaničko ispitivanje terena, a tehničku dokumentaciju raditi isključivo na osnovu detaljnih geodetskih snimaka terena, geoloških i hidrogeoloških podataka, kao i rezultata o geomehaničkim ispitivanjima tla.

Seizmički propisi:

- | | |
|----------------------------|----------------------|
| - Koeficijent seizmičnosti | $K_s = 0,045-0,079$ |
| - Koeficijent dinamičnosti | $K_d = 0,47 - 1,0$ |
| - Ubrzanje tla | $Q_{max} 0,178-0288$ |
| - Seizmički intenzitet | (MCS) = 9‰ |

OSTALI USLOVI :

Projekat uraditi u skladu sa izdatim urbanističko-tehničkim uslovima kod ovlašćenog privrednog društva koje je upisano u centralni registar Privrednog suda za obavljanje djelatnosti izrade tehničke dokumentacije I koje ispunjavaju uslove propisane Zakonom o uređenju prostora i izgradnji objekata ("Sl.List CG", broj 064/17 od 06.10.2017.g).

Projektnu dokumentaciju, reviziju tehničke dokumentacije uraditi u skladu sa Zakona o uređenju prostora i izgradnji objekata ("Sl. List CG", broj 064/17 od 06.10.2017.g) a u skladu sa Pravilnikom o načinu izrade, razmjeri I bližoj sadržini tehničke dokumentacije

DOSATAVLJENO: Podnosiocu zahtjeva, urbanističko-građevinskoj inspekciji i arhivi

Obrada grafičkih priloga :
Vlatko Mijanović, teh.

Vlatko Mijanović

Prilozi:

- Grafički prilozi iz DUP-a
- Tehnički uslovi u skladu sa posebnim propisima
- List nepokretnosti i kopija katastarskog plana

**Ovlašćeno službeno lice
za izgradnju i legalizaciju objekata**
Arh. Vesna Doderović, dipl. inž.



Vesna Doderović

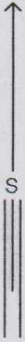
CRNA GORA
UPRAVA ZA NEKRETNINE
PODRUČNA JEDINICA: PODGORICA
Broj:
Datum: 09.09.2020.



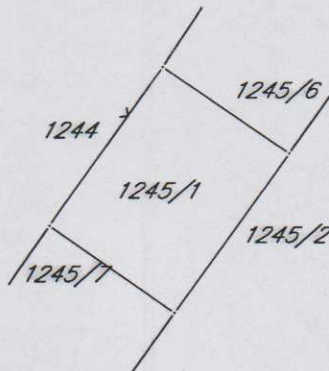
Katastarska opština: DONJA GORICA
Broj lista nepokretnosti: 6708
Broj plana: 18
Parcela: 1245/1

KOPIJA PLANA

Razmjera 1: 1000



4
699
900
6
601
100



4
699
900
6
601
200

4
699
800
6
601
100

4
699
800
6
601
200

IZVOD IZ DIGITALNOG PLANA
Obradio:





UPRAVA ZA NEKRETNINE

PODRUČNA JEDINICA
PODGORICACRNA GORA
UPRAVA ZA NEKRETNINEBroj: 101-919-32216/2020
Datum: 08.09.2020.
KO: DONJA GORICA

Na osnovu člana 173 Zakona o državnom premjeru i katastru nepokretnosti ("Sl. list RCG" br. 29/07, "Sl. list CG" br. 73/10, 032/11, 040/11, 043/15, 037/17 i 17/18), postupajući po zahtjevu , , za potrebe izdaje se

LIST NEPOKRETNOSTI 6708 - PREPIS

Podaci o parcelama									
Broj	Podbroj	Broj zgrade	Plan Skica	Datum upisa	Potes ili ulica i kućni broj	Način korišćenja Osnov sticanja	Bon. klasa	Površina m ²	Prihod
1245	1		18 88	29/03/2019	GORNJA GORICA	Livada 2. klase KUPOVINA		523	3.45
Ukupno								523	3.45

Podaci o vlasniku ili nosiocu			
Matični broj - ID broj	Naziv nosioca prava - adresa i mjesto	Prava	Obim prava
1007962228036	ČAPUNOVIĆ DJORDIJE SVETLANA BIL.SAVE KOVAČEVIĆA 26 Podgorica	Svojina	1/1

Podaci o teretima i ograničenjima							
Broj	Podbroj	Broj zgrade	PD	Redni broj	Način korišćenja	Datum upisa Vrijeme upisa	Opis prava
1245	1			1	Livada 2. klase	28/11/2018 8:1	ZABILJEŽBA SLUŽBENOSTI PRAVA PROLAZA PJEŠAKA, ZAPREŽNIH VOZILA, PUTNIČKIH I TERETNIH MOTORNIM VOZILA, CIJELOM DUŽINOM KAT.PAR. 1245/2, UZ SJEVEROZ.GRANICU ISTE, U ŠIRINI OD 3.81 m (POSLUŽNO DOBRO), U KORIST KAT.PAR. 1245/6 I 1245/1, TE NOVIFORMIRANE KAT.PAR. KOJE NASTANU CIJEPAJEM KAT.PAR. 1245/1 (POVLASNO DOBRO).
1245	1			4	Livada 2. klase	26/02/2019 9:56	Pravo službenosti ZABILJEŽBA SLUŽBENOSTI PRAVA PROLAZA PJEŠAKA, ZAPREŽNIH VOZILA, PUTNIČKIH I TERETNIH MOTORNIM VOZILA, CIJELOM DUŽINOM KAT. PARCELE 1245/5 (POSLUŽNO DOBRO) UZ SJEVEROZAPADNU GRADNICU ISTE, U ŠIRINI OD 3.81m, OD OVE GRADNICE, U UKUPNOJ POVRŠINI 110m ² A U KORIST KAT.PARCELE 1245/1 TE NOVIFORMIRANIM KAT.PARCELAMA KOJE NASTANU CIJEPAJEM PARCELE. 1245/1 ,, 1245/2 I 1245/6 (POVLASNO DOBRO)





CRNA GORA
UPRAVA ZA NEKRETNINE

Taksa naplaćena na osnovu Tarifnog broja 1, Zakona o administrativnim taksama ("Sl.list CG, br. 18/19) u iznosu od 2 eura.
Naknada za korišćenje podataka premjera, katastra nepokretnosti i usluga, naplaćena na osnovu člana 174 Zakona o državnom premjeru i katastru nepokretnosti ("Sl. list RCG" br. 29/07, "Sl. list CG" br. 73/10, 032/11, 040/11, 043/15, 037/17 i 17/18) u iznosu od 3 eura.



Načelnik

Marko Bulatović
Marko Bulatović, dipl. prav

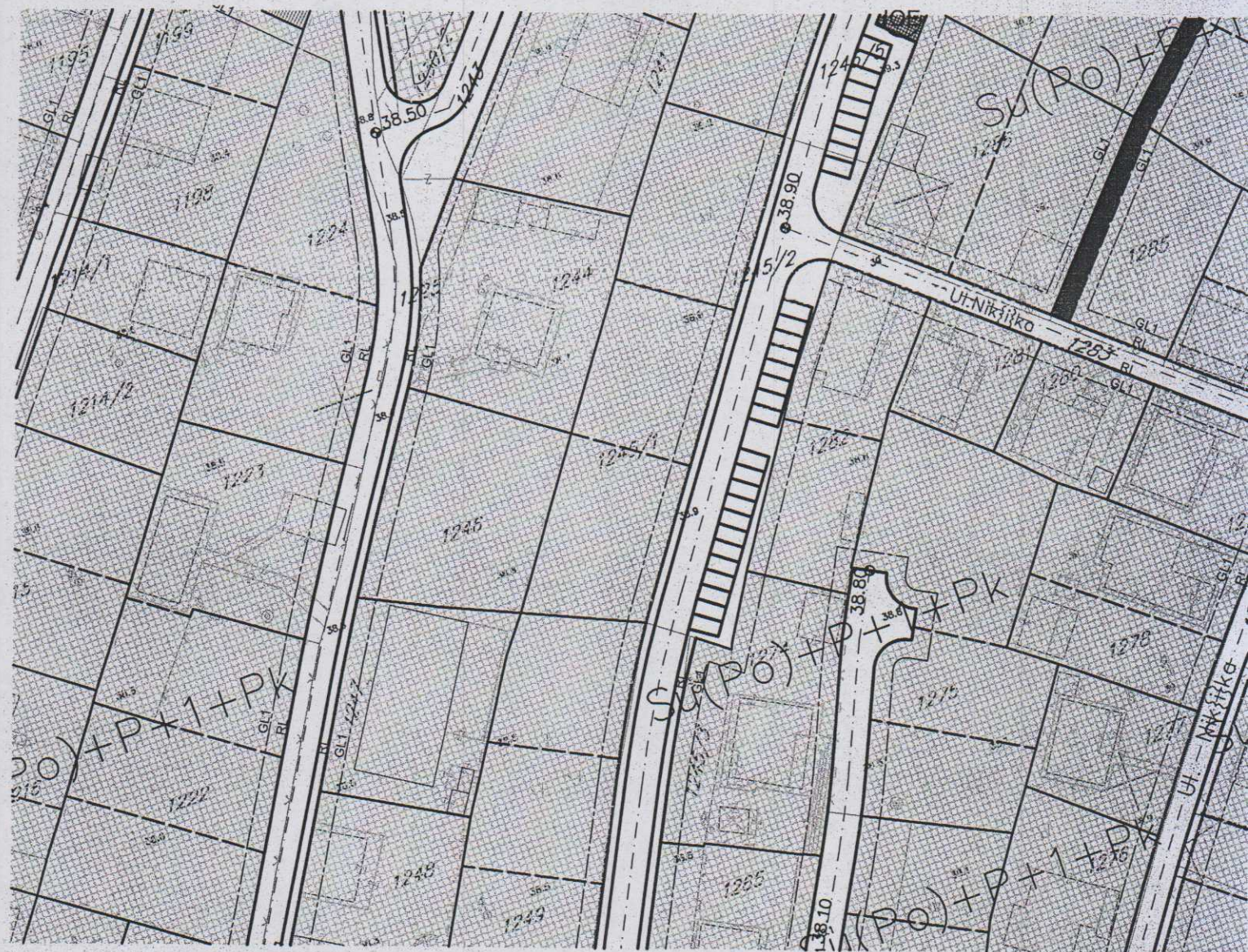




GRAFIČKI PRILOG –Geodetska podloga

Izvod iz DUP-a „Gornja Gorica 1 “ u Podgorici
za urbanističku parcelu UP D/228

01



Površine za stanovanje malih gustina

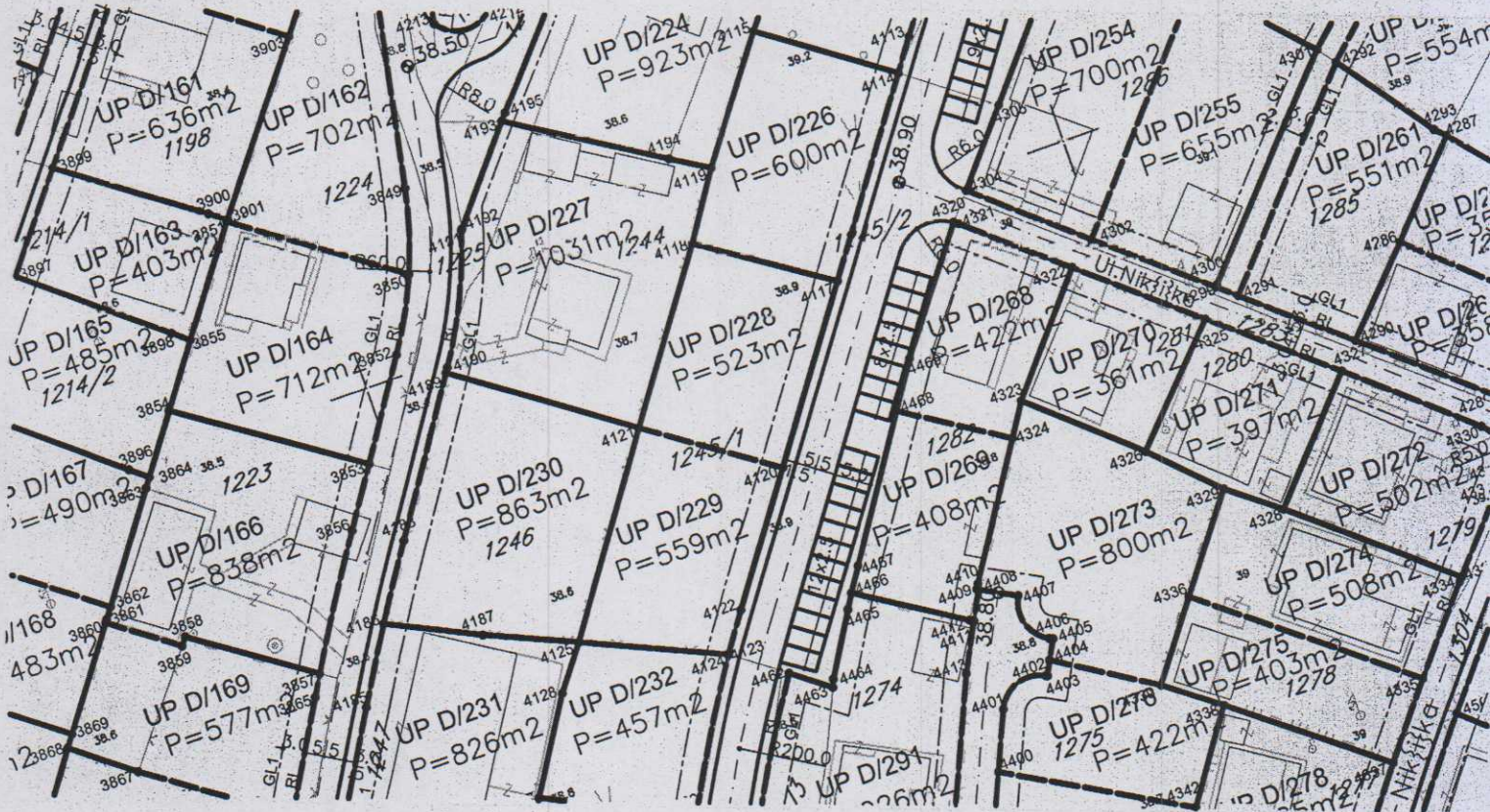


Porodično stanovanje – TIP 1
max spratnost $Su(Po)+P+1+Pk$

GRAFIČKI PRILOG – Plan namjene površina

Izvod iz DUP-a „Gornja Gorica 1“ u Podgorici
za urbanističku parcelu UP D/228

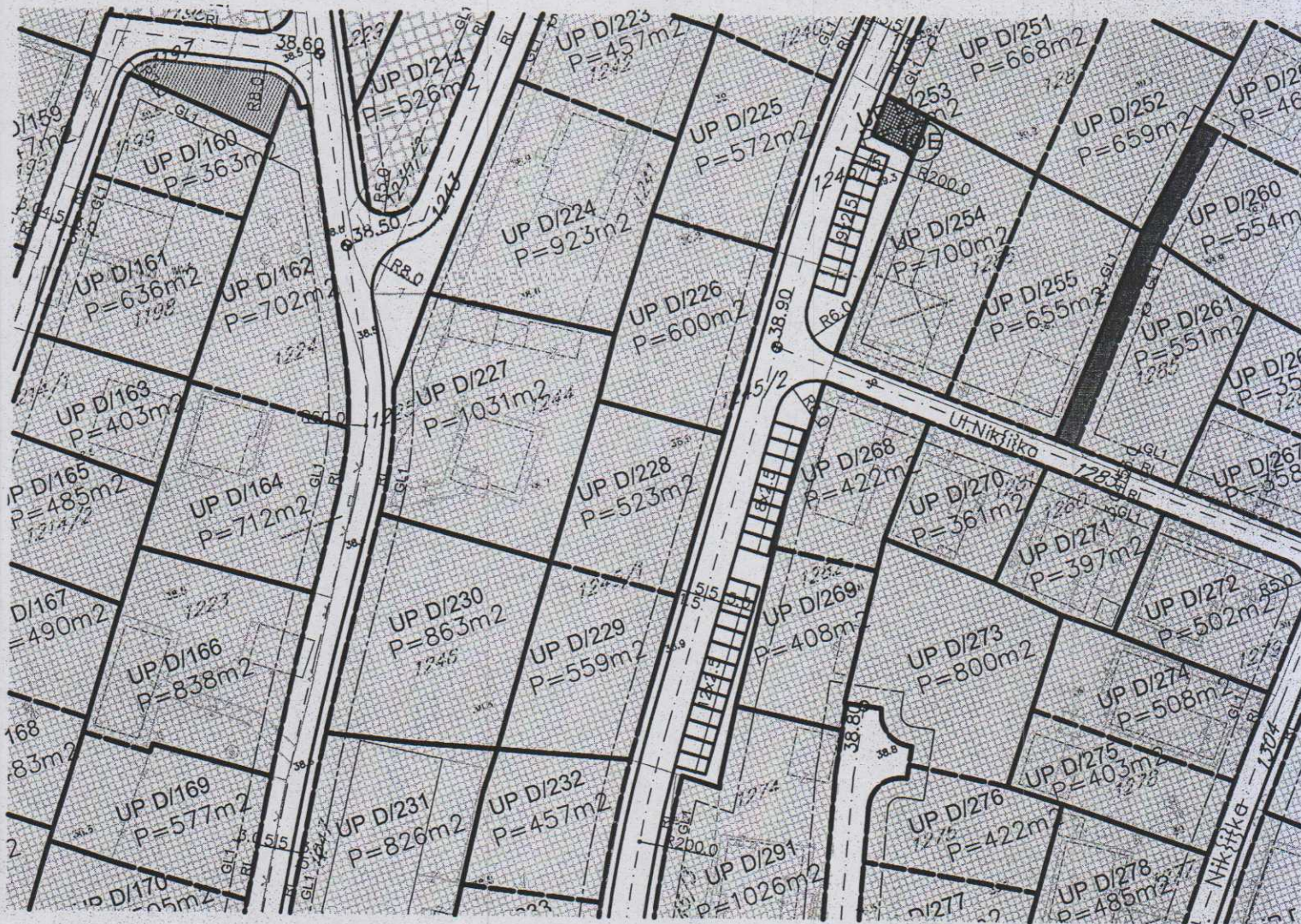
03



4117	6601164.93	4699892.51
4118	6601148.12	4699903.78
4119	6601153.85	4699912.46
4120	6601149.74	4699871.44
4121	6601133.09	4699882.85

GRAFIČKI PRILOG –Plan parcelacije, regulacije i utu

Izvod iz DUP-a „Gornja Gorica 1“ u Podgorici
 za urbanističku parcelu UP D/228

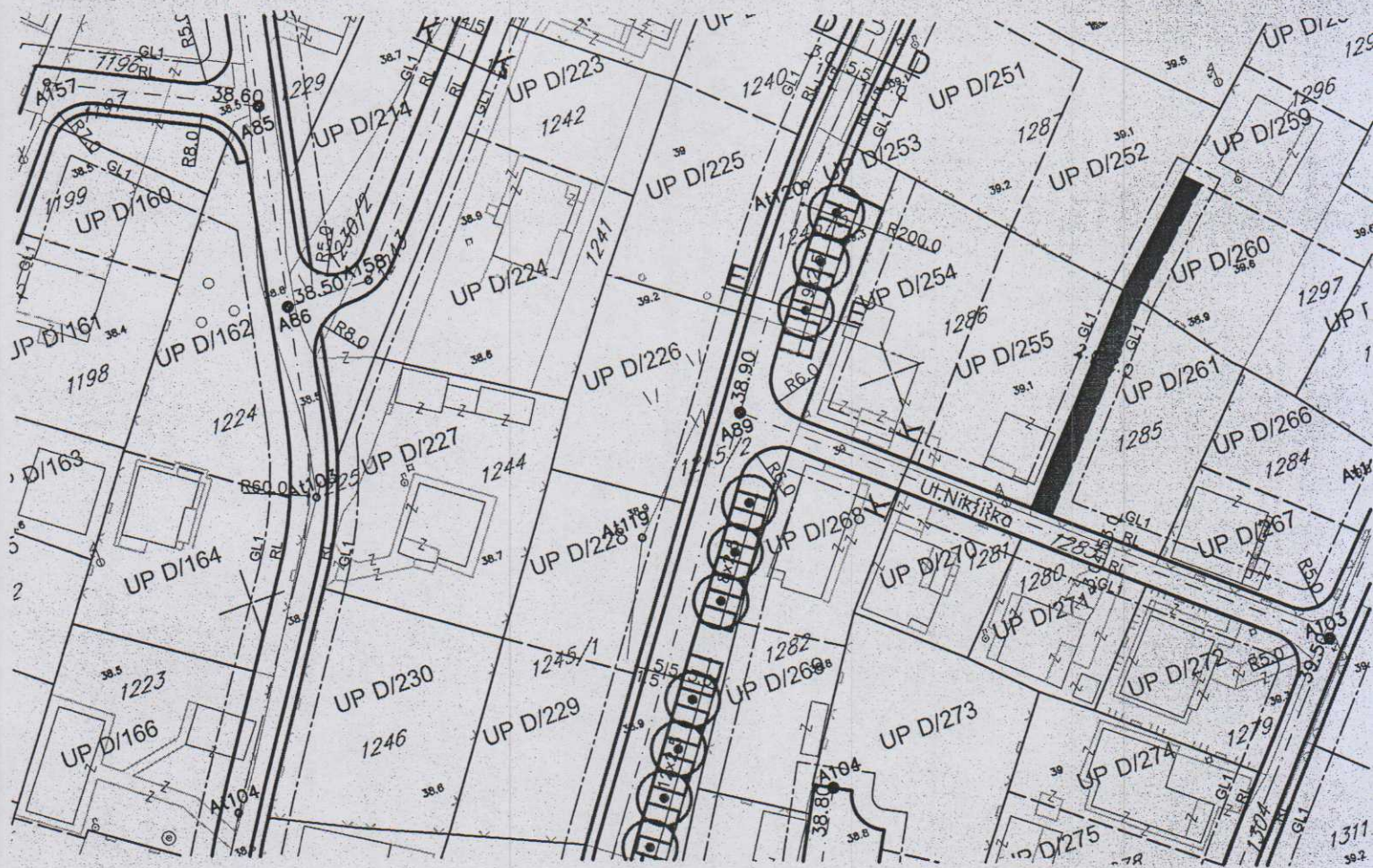


Porodično stanovanje – TIP 1

GRAFIČKI PRILOG – Smjernice za sprovođenje planskog dokumenta

Izvod iz DUP-a „Gornja Gorica 1“ u Podgorici
za urbanističku parcelu UP D/228

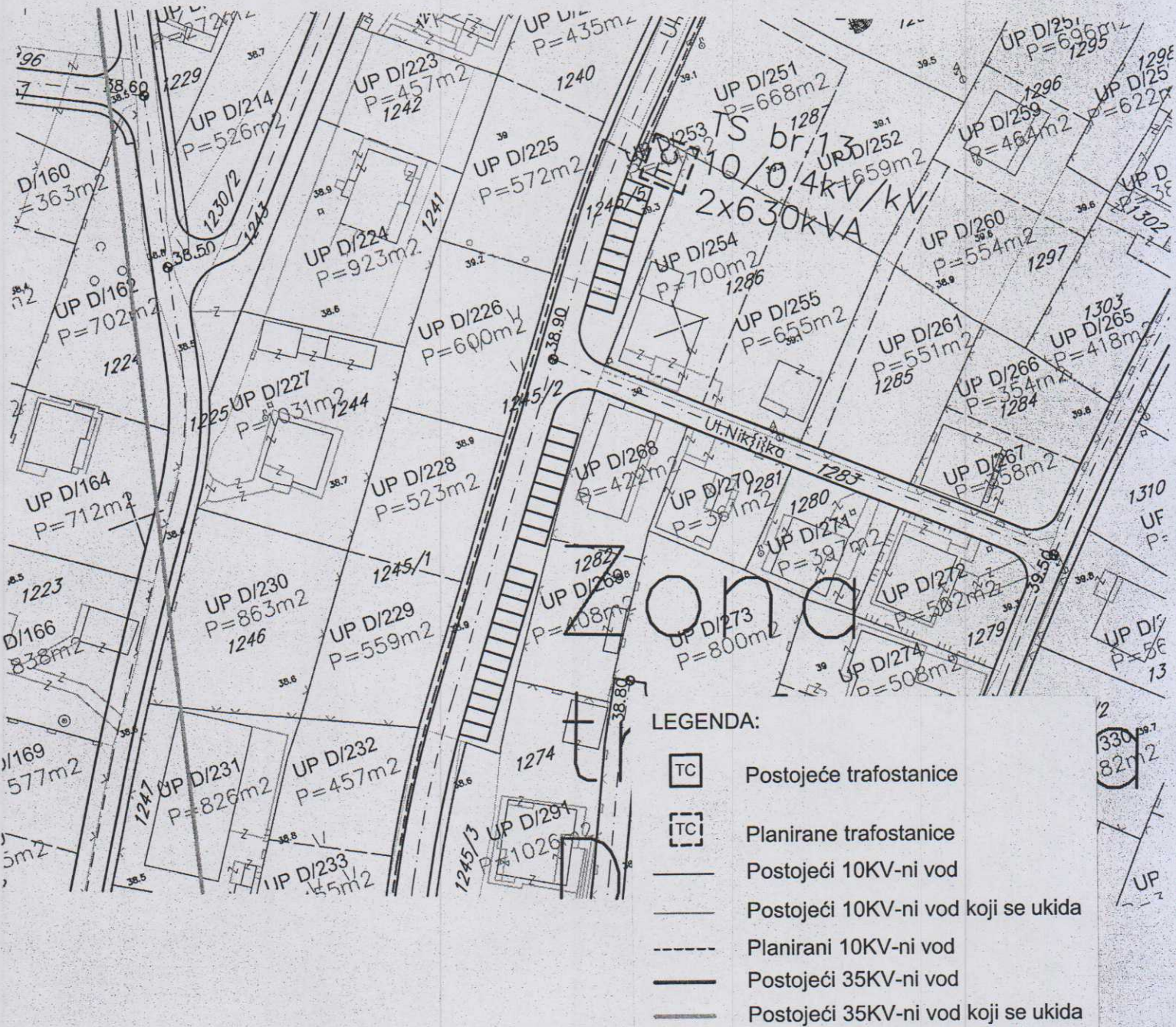
05



GRAFIČKI PRILOG –Plan saobraćaja ,nivelacije i regulacije

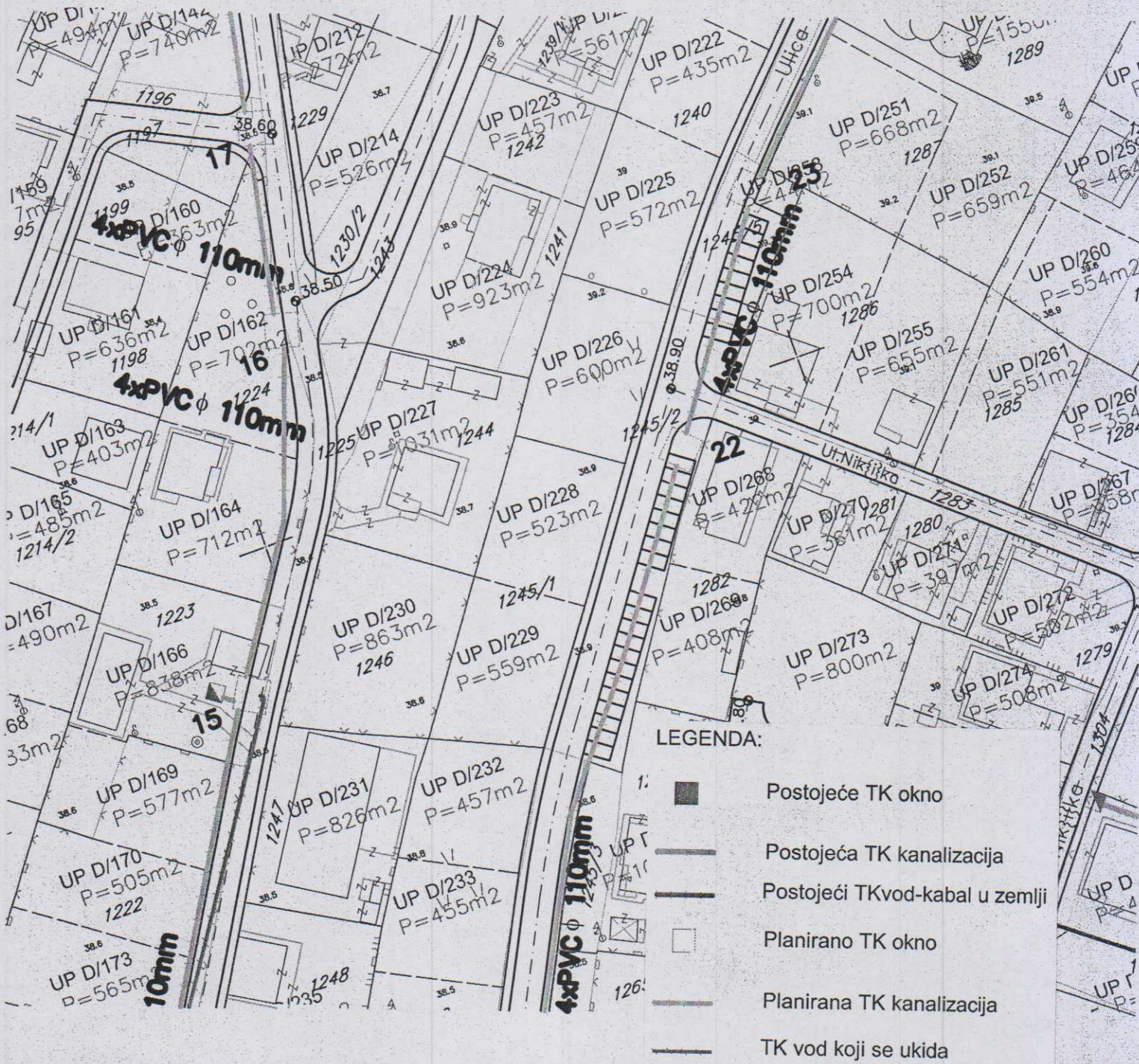
Izvod iz DUP-a „Gornja Gorica 1 “ u Podgorici
za urbanističku parcelu UP D/228

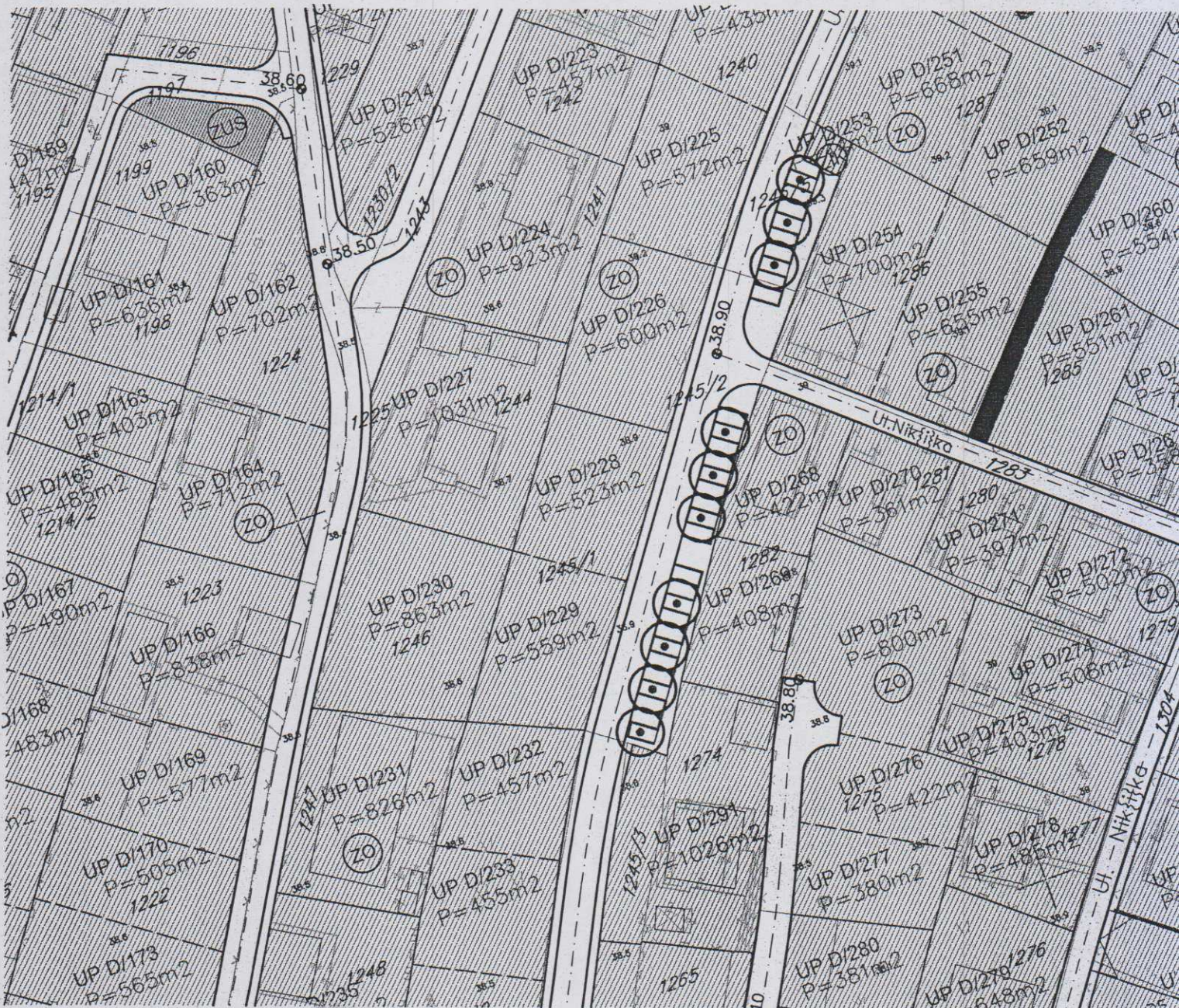
06



GRAFIČKI PRILOG –Plan elektroenergetske infrastrukture

Izvod iz DUP-a „Gornja Gorica 1“ u Podgorici
 za urbanističku parcelu UP D/228





Zelenilo individualnih stambenih objekata

GRAFIČKI PRILOG –Pejzažna arhitektura

Izvod iz DUP-a „Gornja Gorica 1“ u Podgorici
za urbanističku parcelu UP D/228