



CRNA GORA
GLAVNI GRAD- PODGORICA
Sekretarijat za planiranje prostora
i održivi razvoj

SEKTOR ZA IZGRADNJU I
LEGALIZACIJU OBJEKATA
Broj: 08-332/20-1028
Podgorica, 30.09.2020.godine

SEKRETARIJAT ZA PLANIRANJE PROSTORA I ODRŽIVI RAZVOJ

na osnovu :

- člana 74. Zakona o planiranju prostora i izgradnji objekata ("Službeni list Crne Gore", br. 064/17 od 06.10.2017, 044/18 od 06.07.2018, 063/18 od 28.09.2018, 011/19 od 19.02.2019, 082/20 od 06.08.2020)
- Uredbe o povjeravanju dijela poslova Ministarstva održivog razvoja i turizma jedinicama lokalne samouprave ("Službeni list Crne Gore", br. 087/18 od 31.12.2018, 028/19 od 23.05.2019, 075/19 od 30.12.2019),
- DUP-a "KONIK - STARI AERODROM ", Odluka o usvajanju DUP-a broj 01-030/13-709 od 10.05 . 2013.g
- podnijetog zahtjeva: **AGENCIJA ZA IZGRADNJU I RAZVOJ PODGORICE DOO** , br 12386 OD 25.09.2020.g.

IZDAJE :

URBANISTIČKO- TEHNIČKE USLOVE

ZA KRALJEVAČKU ULICU U ZAHVATU DUP-a " KONIK -STARI AERODROM
", PODGORICA

PODNOŠILAC ZAHTJEVA : **AGENCIJA ZA IZGRADNJU I RAZVOJ
PODGORICE D.O.O**

POSTOJEĆE STANJE LOKACIJE

Postojeća KRALJEVAČKA je kolsko pješačka sa dvosmjernim odvijanjem saobraćaja, širine ca 5.0 m. Ulica je sekundarna , sa jedne strane izlazi na aerodromsku ulicu , a na drugom kraju se završava slijepo.

PRIRODNI USLOVI

Topografija prostora

Podgorica se nalazi na sjevernom dijelu Zetske ravnice, u kontaktnoj zoni sa brdsko-planinskim zaleđem. Njen geografski lokalitet je određen sa 42°26' sjeverne geografske širine i 19°16' istočne geografske dužine.

Područje DUP-a zahvata dio prostora Čemovskog polja na sjeveru Zetske ravnice. To je ravan teren, blago nagnut po pravcu od istoka prema zapadu. Na čitavoj površini nagibi su manji od 5°.

Inženjersko geološke karakteristike

Prema karti podobnosti terena za urbanizaciju, (1:5.000) rađenoj za potrebe Revizije GUP-a, ravni prostor terase svrstan je u I i II kategoriju, tj. terene bez ograničenja i sa neznatnim ograničenjima za urbanizaciju.

Geološku građu ovog terena čine šljunkovi i pjeskovi neravnomjernog granulometrijskog sastava i promjenljivog stepena vezivosti. Nekad su to posve nevezani sedimenti, a nekad pravi konglomerati, praktično nestišljivi, koji se drže u vertikalnim odsjecima i u podkapinama i svodovima.

Navedene litološke strukture karakteriše dobra vodopropustljivost, a dubina izdani podzemne vode svuda je veća od 4 m od nivoa terena.

Nosivost terena kreće se od 300-500 kN/m² za I kategoriju i 120-170 kN/m² za II kategoriju. Zbog neizraženih nagiba čitav prostor terase spada u kategoriju stabilnih terena.

Stepen seizmičkog intenziteta

Sa makroseizmičkog stanovišta Podgorica se nalazi u okviru prostora sa vrlo izraženom seizmičkom aktivnošću. Prema Seizmološkoj karti gradskog područja je obuhvaćeno sa 8° MCS skale, kao maksimalnog intenziteta očekivanog zemljotresa za povratni period od 100 godina, sa vjerovatnoćom pojave 63%.

Kompleksna istraživanja i analize, sprovedeni poslije zemljotresa od 15. aprila 1979. godine, omogućili su izradu Seizmičke mikroneonizacije gradskog područja i Studije o povredljivosti objekata i infrastrukture, rađenih za potrebe Revizije GUP-a.

Seizmički hazard za ovaj prostor odnosi se na dva karakteristična modela terena konglomeratisane terase, tj. za model C1 gdje je debljina sedimenata površinskog sloja (do podine) manja od 35 m, i model C2 gdje je ta debljina veća od 35 m.

Dobijeni parametri su sljedeći:

- koeficijent seizmičnosti Ks 0,079 - 0,090
- koeficijent dinamičnosti Kd 1,00 > Kd > 0,47

- ubrzanje tla $Q_{max}(q)$ 0,288 - 0,360
- intenzitet u (MCS) 9° MCS

Klimatske karakteristike

Urbano područje Podgorice karakteriše slabije modifikovan maritimni uticaj Jadranskog mora. Zime su blage, sa rijetkim pojavama mrazeva, dok su ljeta žarka i suva. Izrazito velike mikroklimatske razlike unutar gradskog područja ne mogu se očekivati obzirom na relativnu topografsku ujednačenost i ne tako velike i guste komplekse visoke gradnje.

Temperatura vazduha

U Podgorici je registrovana srednja godišnja temperatura od $15,5^{\circ}$ C. Prosječno najhladniji mjesec je januar sa 5° C, a najtopliji jul sa $26,7^{\circ}$ C.

Maritimni uticaj ogleda se u toplijoj jeseni od proljeća za $2,1^{\circ}$ C, sa blažim temperaturnim prelazima zime u ljeto, od ljeta u zimu.

U toku vegetacionog perioda (april - septembar) prosječna temperatura vazduha iznosi $21,8^{\circ}$ C, dok se srednje dnevne temperature iznad 14° C, javljaju od aprila do oktobra.

Srednji vremenski period u kome je potrebno grijanje stambenih i radnih prostorija proteže se od 10 novembra do 30 marta, u ukupnom trajanju od 142 dana.

Vlažnost vazduha

Prosječna relativna vlažnost vazduha iznosi 65,6%, sa max od 77,2% u novembru i min od 49,4% u julu. Tokom vegetacionog perioda, prosječna relativna vlažnost vazduha je 56,7%.

Osunčanje, oblačnost i padavine

Srednja godišnja suma osunčanja iznosi 2.456 časova. Najsunčaniji mjesec je jul sa 344,1, a najkraće osunčanje ima decembar sa 93,0 časova. U vegetacionom periodu osunčanje traje 1.658 časova.

Godišnji tok oblačnosti ima prosječnu vrijednost od 5,2 desetina pokrivenosti neba. Najveća oblačnost je u novembru 7,0, a najmanja u avgustu 2,8. Prosječna vrijednost oblačnosti u vegetacionom periodu je 4,3.

Srednji prosjek padavina iznosi 1.692 mm godišnje, sa maksimumom od 248,4 mm, u decembru i minimumom od 42,0 mm, u julu. Padavinski režim oslikava neravnomjernost raspodjele po mjesecima, uz razvijanje ljetnjih lokalnih depresija sa nepogodama i pljuskovima. Vegetacioni period ima 499,1 mm padavina ili 20,6 % od srednje godišnje količine.

Period javljanja sniježnih padavina traje od novembra do marta, sa prosječnim trajanjem od 5,4 dana, a snijeg se rijetko zadržava duže od jednog dana.

Pojave magle, grmljavine i grada

Prosječna godišnja čestina pojave magle iznosi 9 dana, sa ekstremima od 1 do 16 dana. Period javljanja magle traje od oktobra do juna, sa najčešćom pojavom u decembru i januaru (po 2,6 dana).

Nepogode (grmljavine) javljaju se u toku godine prosječno 53,7 dana, sa maksimumom od 7,7 dana, u junu i minimumom od 1,9 dana, u januaru.

Pojava grada registruje se u svega 0,9 dana prosječno godišnje, sa zabilježenim maksimumom od 4 dana.

Vjetrovi

Učestalost vjetrova i tišina izražena je u promilima, pri čemu je ukupan zbir vjetrova iz svih pravaca i tišina uzet kao 1000 ‰.

Najveću učestalost javljanja ima sjeverni vjetar sa 227 ‰, a najmanju istočni sa 6 ‰. Sjeverni vjetar se najčešće javlja ljeti, a najrjeđe u proljeće.

Tišine ukupno traju 380 ‰, sa najvećom učestalošću u decembru, a najmanjom u julu. Najveću srednju brzinu godišnje ima sjeveroistočni vjetar (6,2 m/sec), koji najveću vrijednost bilježi tokom zime (prosječno 8,9 m/sec). Maksimalna brzina vjetra od 34,8 m/sec. (125,3 km/čas i pritisak od 75,7 kg/m²) zabilježena je kod sjevernog vjetra. Jaki vjetrovi su najčešći u zimskom periodu sa prosječno 20,8 dana, a najrjeđi ljeti sa 10,8 dana. Tokom vegetacionog perioda jaki vjetrovi se javljaju prosječno 22,1 dan.

UTU - SAOBRAĆAJ

PLANIRANO STANJE

Planirane saobraćajnice primarne gradske mreže u zoni zahvata su:

- Bulevara Josipa Broza Tita - Miniobilaznica
- Bulevar V proleterske
- Bulevar 7-7
- Bulevar Radomira Ivanovića
- Zmaj Jovina ulica

Predmetnim planskim dokumentom, dat je orijentacioni predlog situacionog položaja svih raskrsnica planiranih sa kružnim tokom saobraćaja, kao i Bulevar 7-7 koji je preuzet iz Glavnog projekta. Njihov konačan položaj će se odrediti kroz izradu projektne dokumentacije na osnovu prethodno usaglašene planske dokumentacije u kontaktnim zonama (DUP Servisno skladišna zona uz željezničku prugu - Stari Aerodrom; DUP Servisno skladišna zona uz željezničku prugu - Vatrogasni dom DUP Konik Sanacioni plan; DUP Stari aerodrom 3").

Sekundarnu mrežu saobraćajnica u zoni čine novoplanirane ulice označene na grafičkom prilogu. Uglavnom su planirane na trasama postojećih ili na pravcima shodno planiranim namjenama u cilju adekvatnog prikupljanja saobraćajnih tokova i usmjeravanja na primarnu gradsku mrežu saobraćajnica. Ove saobraćajnice se oslanjaju na mrežu primarnih saobraćajnica i omogućavaju normalno funkcionisanje saobraćaja unutar zone i jednovremeno povezuju interne saobraćajnice koje služe za prilaz objektima. Širina kolovoza ovih saobraćajnica je 7.0m, 6m ili 5.5m. Uz saobraćajnice se predviđa obostrani trotoar širine od 1.5m do 4.5m. Gdje je moguće, planirano je proširenje profila za 5.0m, za organizovanje javnih parking prostora. Trotoar je moguće djelimično smanjiti, odnosno povećati i njegovu širinu prilagoditi postojećem stanju na terenu, odnosno ogradama (urbanističkim parcelama), ali tako da se ne ugrozi kretanje pješaka. Takođe, preporuka je zadržati postojeće drvorede, a trotoare širine veće od 2.0 m je moguće oplemeniti zelenilom, vodeći računa da se obezbijedi pristup parcelama.

Mreža postojećih internih saobraćajnica, odnosno pristupnih ulica formirana je stihijski paralelno sa izgradnjom naselja. Planira se njihova kompletna rekonstrukcija i izgradnja novih pristupnih ulica. Širine kolovoza ovih saobraćajnica je od 3,0 m , 4,5, 5.0 i 5.5m. Osnovna funkcija ovih saobraćajnica je da obezbijedi kolski pristup urbanističkim parcelama, ali je prioritet dat pješačkom saobraćaju. Iz tog razloga je dozvoljeno povećanje trotoara, odnosno njegovo djelimično smanjenje do postojećih ograda (urbanističkih parcela) u odnosu na širine definisane grafičkim prilogom. Ove saobraćajnice završavaju se većim površinama, koje se mogu koristiti kao okretnice, prostor za parkiranje, ali prije svega kao javna površine koje je moguće oplemeniti zelenilom i urbanim mobilijarom. Ove površine su međusobno povezane pješačkim stazama širine 2 do 3m.

Saobraćajnice koje su planirane sa širinom kolovoza od 5.0m predložene su saglasno postojećem stanju i očekivanom protoku saobraćaja. Konačan profil ovih saobraćajnica odrediti nakon detaljnog snimanja terena u fazi izrade tehničke dokumentacije pri čemu se daje mogućnost korekcije predloženog poprečnog profila uz obavezu da granice kontaktnih urbanističkih parcela ostanu nepromijenjene.

Da bi se obezbijedio kolski pristup svim urbanističkim parcelama, planirane su kolsko – pješačke saobraćajnice. One se takođe koriste za komunalno opsluživanje urbanističkih parcela. Zastore ovih saobraćajnica treba predvidjeti od materijala sposobnih da podnesu kolski saobraćaj i opterećenje vatrogasnih i drugih interventnih vozila. Na mjestu ukrštanja kolsko-pješačkih saobraćajnica sa saobraćajnom mrežom Plana, predviđa se ugradnja oborenih ivičnjaka.

Prilikom nivelisanja ovih saobraćajnica potrebno je uzeti u obzir specifičnost terena. Obzirom da se radi o relativno ravnom terenu prilikom projektovanje je potrebno predvidjeti min. nagibe kako bi se obezbijedito efikasno odvodnjavanje. Podužne nagibe ne treba planirati ispod 0.3% , dok posebnu pažnju treba posvetiti poprečnom odvođenju voda, odnosno na dužine nultih nagiba pri vitoperenju kolovoza. Maksimalni podužni nagibi su 7%.

Zastori kolskih saobraćajnica su od asfalta, trotoara i samostalnih pješačkih staza od asfalta, kamena, betona, granita i sl. tj. od elemenata izrađenih od pomenutih materijala, a planirana parking mjesta su od raster elemenata beton - trava i behaton elemenata, ili od asfalta.

Sve saobraćajnice treba da budu opremljene rasvjetom i odgovarajućom saobraćajnom signalizacijom.

Odvodnjavanje je riješeno atmosferskom kanalizacijom sa skrivenim slivnicama izvan površine kolovoza. Šahtove svih instalacija osim fekalne, treba locirati van površine kolovoza za motorni saobraćaj.

Na svim pješačkim prelazima sa uzdignutim ivičnjakom, kao i na prilazima objektima treba predvidjeti prelaze za hendikepirana lica saglasno standardima JUS U.A9 201 i 202.

Planirane saobraćajnice definisane su koordinatama tjemena i centara raskrsnica, a u grafičkom prilogu dati su njihovi poprečni presjeci. Obzirom da je geodetska podloga razmjere R 1:1000, što ne daje mogućnost preciznog određivanja visinskih kota, ovim planom su orijentaciono definisane kote raskrsnica. Nakon snimanja geodetske podloge za potrebe izrade glavnih projekata ovih saobraćajnica, biće precizno definisane visinske kote, zavisno od kota postojećih i planiranih objekata kao i uklapanja u postojeće stanje.

Mjerodavni minimalni radijusi desnih skretanja, poprečni presjeci sa smjerovima i određeni detalji prikazani su na grafičkim prilogima.

Pješačke komunikacije

Sistem pješačkih komunikacija se sastoji od trotoara uz saobraćajnice i popločanih površina ispred objekata, kao i uređenih samostalnih pješačkih staza. Zastori pješačkih komunikacija su od asfalta, kamena, betona, granita i sl. tj. od elemenata izrađenih od pomenutih materijala.

Glavnim projektom pješačkih komunikacija neophodno je obezbijediti nesmetano kretanje lica sa smanjenom pokretljivošću, kao i pristup svim parcelama, javnim objektima i sadržajima. Rampa za potrebe savladavanja visinske razlike do 120 cm, u unutrašnjem ili spoljašnjem prostoru može imati dopušteni nagib do 1:20 (5%), a izuzetno, za visinsku razliku do 76cm, dopušteni nagib smije biti do 1:12 (8,3%).

Napomena: Prilikom izrade glavnih projekata planiranih ulica, parkinga i pješačkih staza, može doći do izvesnih korekcija u odnosu na zadate parametre u planu.

OSTALA INFRASTRUKTURA

Prije izvođenja saobraćajnica izvesti sve potrebne ulične instalacije koje su predviđene planom, a nalaze se u poprečnom profilu.. Glavni projekti uličnih instalacija su posebni projekti, a rade se na osnovu uslova nadležnih javnih preduzeća i ovog plana.

HIDROTEHNIČKE INSTALACIJE

Polaganje hidrotehničkih instalacionih vodova projektovati i izvesti u skladu sa uslovima JP "VODOVOG I KANALIZACIJA" u prilogu ovih UTU.

ELEKTRO ENERGETIKA

Polaganje svih kablova izvesti prema važećim tehničkim uslovima za ovu vrstu djelatnosti. Na mestima gde se energetske kablove vode paralelno ili ukrštaju sa drugim vrstama instalacija voditi računa o minimalnom rastojanju koje mora biti sledeće za razne vrste instalacija:

- Pri paralelnom vođenju energetskih i telekomunikacionih kablova najmanji horizontalni razmak je 0,5m za kablove 1kV,10kV, odnosno 1m za kablove 35kV.Ukrštanje energetskog i telekomunikacionog kabla vrši se na razmaku od 0,5m. Energetski kabal se polaže na većoj dubini od telekomunikacionog kabla. Ukoliko se razmaci ne mogu postići energetske kablove na tim mestima provesti kroz cev. Pri ukrštanju energetskih kablova sa telekomunikacionim kablovima potrebno je da ugao bude što bliži pravom uglu. Ugao ukrštanja treba da bude najmanje 45 stepeni. Pri ukrštanju kablova za napone 250V najmanje vertikalno rastojanje mora da iznosi najmanje 0,3 a za veće kablove 0,5m.
- Pri horizontalnom vođenju energetskog kabla sa vodovodnom ili kanalizacionom infrastrukturom (cijevi) najmanji razmak iznosi 0,4m. Energetski kabl se pri ukrštanju polaže iznad vodovodne ili kanalizacione cevi na najmanjem rastojanju od 0,3m. Ukoliko se ovi razmaci ne mogu postići na tim mestima energetski kabl položiti kroz zaštitnu cijev.
- Pri paralelnom vođenju kablova i toplovoda najmanje rastojanje između kablova i spoljne ivice toplovoda mora da iznosi 0,3m odnosno 0,7m za 10kV-ni kabal. Nije dozvoljeno polaganje kablova iznad toplovoda. Pri ukrštanju energetskih kablova i sa kanalima toplovoda minimalno vertikalno rastojanje mora da iznosi 0,6m. Energetske kablove pri ukrštanju položiti iznad toplovoda, a na ovim mestima obezbediti toplotnu izolaciju od izolacionog materijala (penušavi beton) debljine 0,2m. Pri paralelnom vođenju i ukrštanju energetskog kabla za javno osvetljenje i toplovoda najmanji razmak je 0,1m

Priključenje novih potrošača na niskonaponsku mrežu vršiće se polaganjem podzemnih 1kV-nih kablova do kablovskih priključnih ormana postavljenih na fasadi objekata po sistemu ulaz-izlaz. Presek niskonaponskih kablova treba da bude unificiranog preseka 150mm².

Kablovski priključni orman kao i napojni kabal biće definisani u glavnim projektima elektroinstalacija novih objekata a uvod kablova u objekte mora se obezbediti polaganjem PVC cijevi prečnika 110mm.

Elektro instalacione vodove izvesti u skladu sa uslovima i zahtjevima CEDIS-a.

OSVETLJENJE JAVNIH POVRŠINA

Ovim planom se dijelom definiše javno osvetljenje kao sastavni deo urbanističke cjeline tako da ga treba i izgraditi u skladu sa urbanističkim i saobraćajno-tehničkim zahtevima, a težeći da da instalacije osvetljenja postane integralni element urbane sredine. Pri planiranju osvetljenja saobraćajnica i ostalih površina mora se osigurati minimalni osvetljaj koji će obezbediti kretanje uz što veću sigurnost i komfor svih učesnika u noćnom saobraćaju, kao i u tome da instalacija osvetljenja ima i svoju dekorativnu funkciju, zato se pri rešavanju uličnog osvetljenja mora voditi računa o sve četiri osnovna mjerila kvaliteta osvetljenja:

- nivou sjajnosti kolovoza
- podužnoj i opštoj ravnomernosti sjajnosti
- ograničavanje zaslepljivanja (smanjenje psihološkog blještanja)

- vizuelno vođenje saobraćaja

Po važećim preporukama CIE (Publikation CIE 115, 1995. god.), sve saobraćajnice za motorni i mješoviti saobraćaj su svrstane u pet svetlotehničkih klasa, M do M5, a u zavisnosti od kategorije puta i gustine i složenosti saobraćaja kao i od postojanja sredstava za kontrolu saobraćaja (semafora, saobraćajnih znakova) i sredstava za odvajanja pojedinih učesnika u saobraćaju.

Sledeća tabela daje vrednosti pobrojanih svetlotehničkih parametara koje još uvek obezbeđuju dobru vidljivost dobar vidni komfor:

| Svetlotehnička klasa | Lsr minimalno (cd/m ²) | U ₀ minimalno (Lmin/Lsr) | U ₁ minimalno (Lmin/Lmax) | T1 minimalno (%) | SR minimalno (E _{ex} /E _{in}) |
|----------------------|------------------------------------|-------------------------------------|--------------------------------------|------------------|--|
| M1 | 2.00 | 0.40 | 0.70 | 10 | 0.50 |
| M2 | 1.50 | 0.40 | 0.70 | 10 | 0.50 |
| M3 | 1.00 | 0.40 | 0.50 | 10 | 0.50 |
| M4 | 0.75 | 0.40 | nema zahteva | 15 | nema zahteva |
| M5 | 0.50 | 0.40 | nema zahteva | 15 | nema zahteva |

što se tiče vizuelnog vođenja saobraćaja, ne postoje numerički pokazatelji za njegovo vrednovanje.

Pri izradi glavnih projekata osvetljenja saobraćajnica ulice će biti svetlotehnički klasifikovane, a na raskrsnicama svih saobraćajnica postići svetlotehničku klasu za jedan stepen veću od samih ulica koje čine raskrsnicu.

Kod pešačkih staza i parkinga, unutar područja plana, obezbediti srednju osvetljenost od 20lx, uz minimalnu osvetljenost od 7.5lx.

Rasvjeta saobraćajnica definisana je u zavisnosti od kategorije saobraćajnica na sledeći način:

Glavne saobraćajnice su osvetljene postavljanjem metalnih stubova visine 10-12m sa svetiljkama čiji izvor svetlosti je natrijum visokog pritiska (NaVT) snage prema fotometriskom proračunu.

Osvetljenje staza uz šetališta i prilaznih staza predvidjeti kandelaberskim stubovima manje visine. Svetiljke uskladiti sa postojećim kandelaberskim stubovima i svetiljkama. Presjek kablova za napajanje javne rasvjete je 4x25mm² Cu.

Osvetljenje svih internih saobraćajnica kao i parkinga, pešačkih staza i šetališta je planirano sa kandelaberskim i metalnim trosegmentnim stubovima visine 5m sa svetiljkom čiji je izvor svetlosti živa visokog pritiska (VTFE) ili metalhalogenih izvora svetlosti snage prema fotometriskom proračunu.

Broj svetiljki biće određen glavnim projektima kao i tačan tip. Pri izboru stubova i svetiljki potrebno je voditi računa da se dionice ovih saobraćajnica uz područje plana ne mogu posmatrati nezavisno od ostalog dela tih saobraćajnih pravaca. Napajanje svetiljki je po trasi koja je naznačena za 1kV-ne kablove, a upravljanje (uključenje-isključenje) rasvete je predviđeno foto ćelijom. Presek kabla za javnu rasvetu biće određen glavnim projektom na osnovu pada napona i drugih parametara.

TELEKOMUNIKACIONA MREŽA:

Shodno članu 26 stav 2 Zakona o elektronskim komunikacijama (Službeni list 50/08) investitor mora graditi pretplatničke komunikacione kablove, kablove za ka-blovsku distribuciju i zajednički antenski sistem.

TK mrežu projektovati odnosno izvesti prema :

- Pravilniku o tehničkim i drugim uslovima za projektovanje, izgradnju i korišćenje elektronske komunikacione mreže, elektronske komunikacione infrastrukture i povezane opreme u objektima (Sl.list CG broj 41/15).

Zakona o elektronskim komunikacijama („Sluzbeni list Crne Gore" broj: 40/ 13, 56/ 13, 2/ 17 i 49/ 19) i ostalih propisa koji su doneseni na osnovu njega.

- Sajt na kome se nalaze relevantni propisi u skladu sa kojim se obavlja izrada tehnicke dokumentacije <http://www.ekip.me/regulativa/>;
- Sajt na kome Agencija objavljuje podatke o postojećem stanju elektronske komunikacione infrastrukture <http://ekinfrastuktura.ekip.me/ekip.me>
- web portal <http://ekinfrastuktura.ekip.me/ekip/login.jsp> preko koga sve zainteresovane strane od Agencije za telekomunikacije i postansku djelatnost mogu da zatraze otvaranje korisnickog naloga, kako bi pristupili georeferenciranoj bazi podataka elektronske komunikacione infrastrukture.

PEJZAŽNO UREDJENJE

Zelenilo uz saobraćajnice

Ova kategorija zelenila odnosi se na zelenilo u okviru objekata saobraćaja-duž saobraćajnica, parkinga, pješačkih tokova kao i po obodu urbanističkih parcela.

Ozelenjevanje saobraćajnica, pješačkih staza sprovodi se linearnom sadnjom i utiče na poboljšanje higijensko-sanitarnih uslova, mikroklimatskih karakteristika i estetskih vrijednosti. Da nizovi drvoreda ne bi bili monotoni potrebno je planirati promjenu sadnog materijala, smjenjivanjem sadnica različitih habitusa.

Formiranjem drvoreda postiže se zasjena mjesta duž pravca kretanja.

Ulično zelenilo formira se uz saobraćajnice čiji profile dozvoljavaju linearno formiranje zelenila, sa primarnim ciljem zaštite od zagađenja, ali i povezivanja zelenila svih kategorija u jedinstven sistem. Kod primarnih saobraćajnica obavezni su dvostrani drvoredi, a gdje je to moguće oni bi trebali biti drvoredi sa pratećim zelenilom (travnjaci, nisko rastinje).

Sekundarne saobraćajnice gdje postoje za to mogućnosti sadržaće obostrane drvorede. Pored toga pri izboru vrsta za ulično zelenilo treba voditi računa da budu prilagođene uslovima rasta u uličnim profilima (otpornost na zbijenost tla, vodni kapacitet zemljišta, insolaciju).

Veoma je bitno naglasiti da postojeće zelenilo koje je u kategoriji visokokvalitetnog zelenila treba uklopiti i duž pješačkih tokova, unutar popločanih površina, ukoliko ne ometaju normalan prolaz. Da bi se izvršila valorizacija postojećeg zelenog fonda neophodno je uraditi pejzažnu taksaciju.

Smjernice za formiranje drvoreda

- Sadnice koje se koriste moraju da imaju pravilno formiran habitus. Treba voditi računa o visini okolnih objekata, kod niskih objekata koristiti vrste sa rijetkom krunom.

- rastojanje između sadnica u drvoredu je 5-10m
- minimalna visina sadnog materijala kada je u pitanju drveće je 2.5-3m i obim stabla na visini 1m min. 10-15m.
- Krune susjednih stabala u drvoredu mogu da se dodiruju (što nije baš najpovoljnije), ali ne smiju da se preklapaju.
- Dovoljno velikim razmakom među stablima obezbjeđuje se, sem dobrih vizuelnih osobina, i dobro provjetravanje ulice u vertikalnom smislu.
- Najbolji način sadnje drvoredu je u okviru uzanih zelenih pojaseva duž saobraćajnica koji su širine 1.5m i više.
- U dijelu gdje zeleni pojas nije planiran sadnja se može obaviti i u rupama duž trotoara, naravno obratiti pažnju na podzemne instalacije.
- Sadnja linearnog zelenila moguće je predvidjeti i obodom urbanističkih parcela.
- U užim ulicama se formira drvoredu samo na sunčanoj strani, ili obostrano ali sa niskim drvoredu sadnicama.
- Prilikom formiranja drvoredu na parkinzima trebalo bi osigurati na dva parking mjesta po jedno drvo a kod podužnog parkiranja na jedno parking mjesto po jedno drvo, naime, ovo rastojanje zavisi i od vrste drveća, odnosno optimalne širine krošnje;
- Zbog povoljne orijentacije terena sa južne i jugozapadne strane, a radi što većeg iskorišćenja prirodnih izvora energije (u ovom slučaju sunčeve) nadkrivanje parking mjesta moguće je izvesti korištenjem kolektora za prikupljanje sunčeve energije.
- Ukoliko se drveće sadi u okviru trotoara treba isključiti vrste drveća sa razvijenim površinskim korijenom, kako bi se izbjeglo deformisanje trotoara. Razvoju korijena u dubinu doprinosi i redovno okopavanje zemlje oko stabla.
- U zavisnosti od položaja građevinske linije u odnosu na regulacionu birati vrste drveća koje formiraju veću ili manju širinu krošnje.
- Prilikom projektovanja zelenih površina u okviru kružnih tokova, razdjelnih ostrva, kao i na krivinama saobraćajnica, voditi računa o preglednosti saobraćaja. U ovom slučaju koristiti niže vrste drveća, ukrasno žbunje i perene.

MJERE ZAŠTITE

Prilikom izrade projektne dokumentacije, a zavisno od vrste objekata, primijeniti:

- Zakon o zaštiti i spašavanju (Sl. list CG br. 13/07,05/08,86/09 i 32/11 smjernice Nacionalne strategije za vanredne situacije i nacionalni i opštinski planovi zaštite i spašavanja).
- Pravilnik o tehničkim normativima za pristupne puteve, okretnice i uređene platee za vatrogasna vozila u blizini objekata povećanog rizika od požara (Sl. list SFRJ, br. 8/95).
- Pravilnik o tehničkim normativima za zaštitu visokih objekata od požara (Sl. list SFRJ, br. 7/84),
- Pravilnik o tehničkim normativima za zaštitu skladišta od požara i eksplozija (Sl. list SFRJ, br. 24/87),
- Pravilnik o izgradnji postrojenja z zapaljive tečnosti i o uskladištenju i pretakanju zapaljivih tečnosti (Sl. list SFRJ, br. 20/71 i 23/71),
- Pravilnik o izgradnji stanica za snabdijevanje gorivom motornih vozila i o uskladištenju i pretakanju goriva (Sl. list SFRJ, br 27/71),
- Pravilnik o izgradnji postrojenja za tečni naftni gas i o uskladištenju i pretakanju tečnog naftnog gasa (Sl. list SFRJ, br. 24/71 i 26/71),
- Pravilnik o tehničkim normativima za zaštitu elektroenergetskih vodova nazivnog napona od 1 kV do 400 kV (Sl. list SFRJ, br. 65/88 i Sl. list SFRJ, br. 18/92).

Prilikom izrade projektne dokumentacije obavezno izraditi Projekat ili Elaborat zaštite od požara (i eksplozija ako se radi o objektima u kojima se definišu zone opasnosti od požara i eksplozija) i planove zaštite i spašavanja prema izraženoj procjeni ugroženosti za svaki hazard posebno, te na navedeno pribaviti saglasnosti i mišljenja u skladu sa Zakonom.


OSTALI USLOVI

Projekat uraditi u skladu sa izdatim urbanističko-tehničkim uslovima kod ovlašćenog privrednog društva koje je upisano u centralni registar Privrednog suda za obavljanje djelatnosti izrade tehničke dokumentacije I koje ispunjavaju uslove propisane Zakonom o uređenju prostora i izgradnji objekata (» Sl.List CG«, broj 064/17 od 06.10.2017.godine).

Projektnu dokumentaciju, reviziju tehničke dokumentacije uraditi u skladu sa Zakona o uređenju prostora i izgradnji objekata (» Sl.List CG«, broj 064/17 od 06.10.2017 godine) a u skladu sa Pravilnikom o načinu izrade, razmjeri I bližoj sadržini tehničke dokumentacije

Obradio :

MILORAD LUKIĆ ,dipl.ing.gradj



**OVLAŠĆENO SLUŽBENO LICE
ZA IZGRADNJU LEGALIZACIJU OBJEKATA,**

MILORAD LUKIĆ ,dipl.ing.gradj



PRILOZI:

- Grafički prilozi iz DUP-A
- Uslovi JP " VODOVOD I KANALIZACIJA"

DOSATAVLJENO:

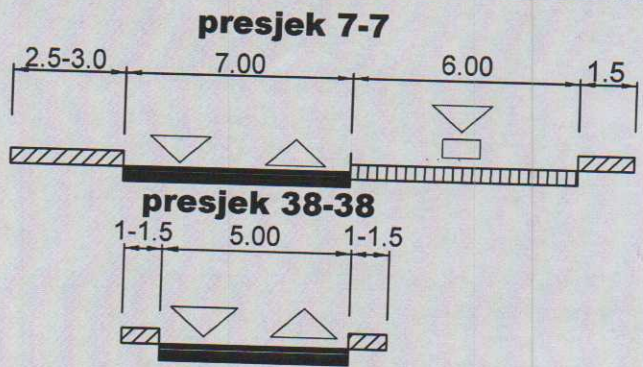
- Podnosiocu zahtjeva
- A/a

CRNA GORA
 GLAVNI GRAD- PODGORICA
 Sekretarijat za planiranje
 prostora i održivi razvoj
 br.08-332/20-1022
 Podgorica ,30.09.2020. god.

DUP "KONIK STARI AERODROM " Podgorica
 UTU ZA UL KRAJEVAČKU
 PODNOSILAC ZAHTEVA :
 AGENCIJA ZA IZGRADNJU I RAZVOJ PODGORICE
 DOO










| | | |
|-----|------------|------------|
| 51 | 6605602.30 | 4699369.28 |
| 52 | 6605570.76 | 4699287.86 |
| 53 | 6605575.71 | 4699404.48 |
| 54 | 6605542.79 | 4699448.08 |
| 55 | 6605481.49 | 4699340.06 |
| 56 | 6605505.99 | 4699496.81 |
| T11 | 6605517.29 | 4699427.11 |



CRNA GORA
 GLAVNI GRAD- PODGORICA
 Sekretarijat za planiranje
 prostora i održivi razvoj
 br.08-332/20-1022
 Podgorica ,30.09.2020. god.

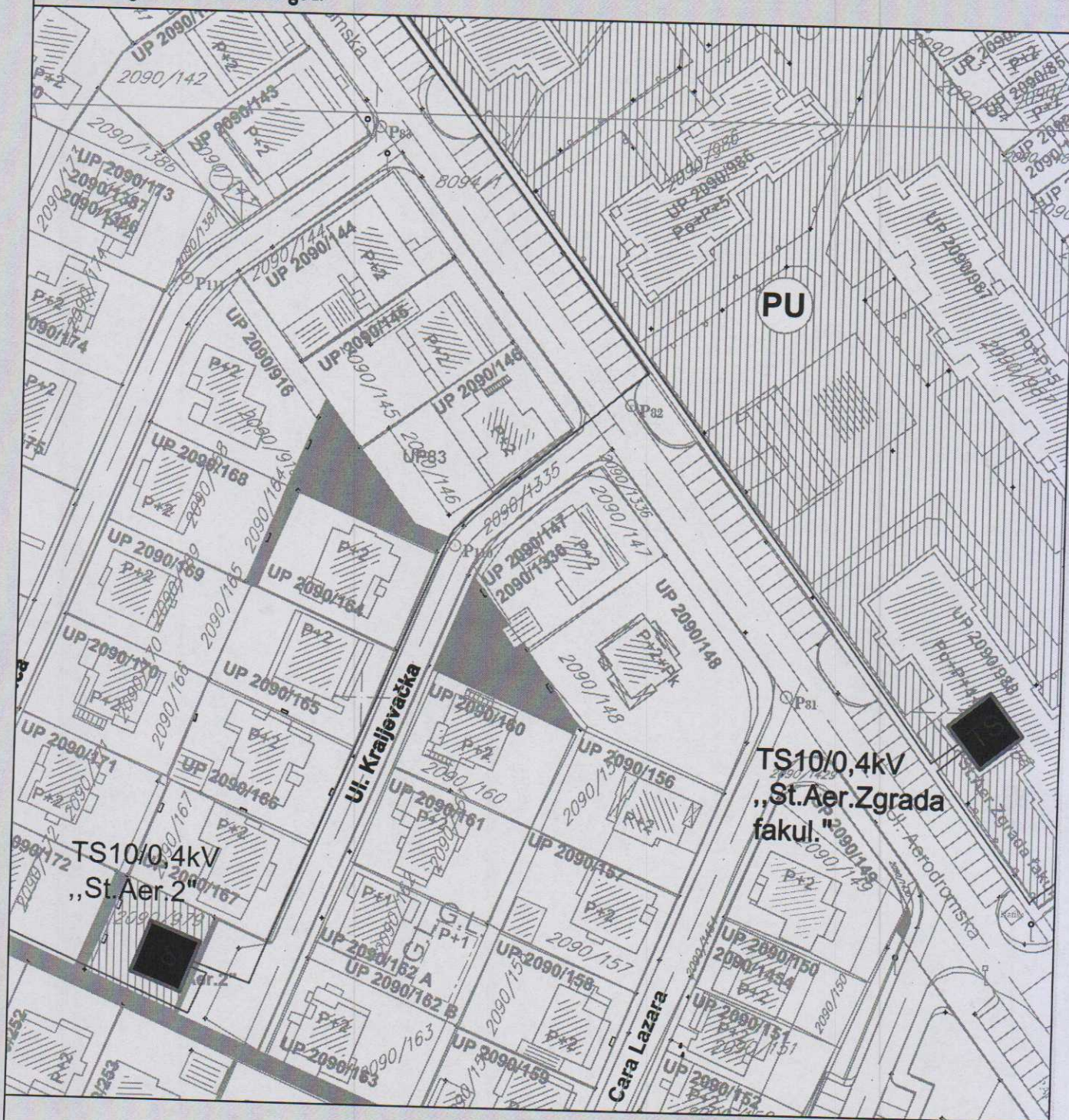
DUP "KONIK STARI AERODROM " Podgorica
 UTU ZA UL KRALJEVAČKU
 PODNOSILAC ZAHTEVA :
 AGENCIJA ZA IZGRADNJU I RAZVOJ PODGORICE
 DOO



| | | | |
|---|--------------------------------|--|------------------------------------|
|  | postojeći vodovod |  | planirana fekalna kanalizacija |
|  | planirani vodovod |  | postojeća atmosferska kanalizacija |
|  | vodovod koji se ukida |  | planirana atmosferska kanalizacija |
|  | postojeća fekalna kanalizacija | | |

CRNA GORA
GLAVNI GRAD- PODGORICA
Sekretarijat za planiranje
prostora i održivi razvoj
br.08-332/20-1022
Podgorica ,30.09.2020. god.

DUP "KONIK STARI AERODROM " Podgorica
UTU ZA UL KRALJEVAČKU
PODNOŠILAC ZAHTJEVA :
AGENCIJA ZA IZGRADNJU I RAZVOJ PODGORICE
DOO



TS

POSTOJECA TRAFI STANICA

TS

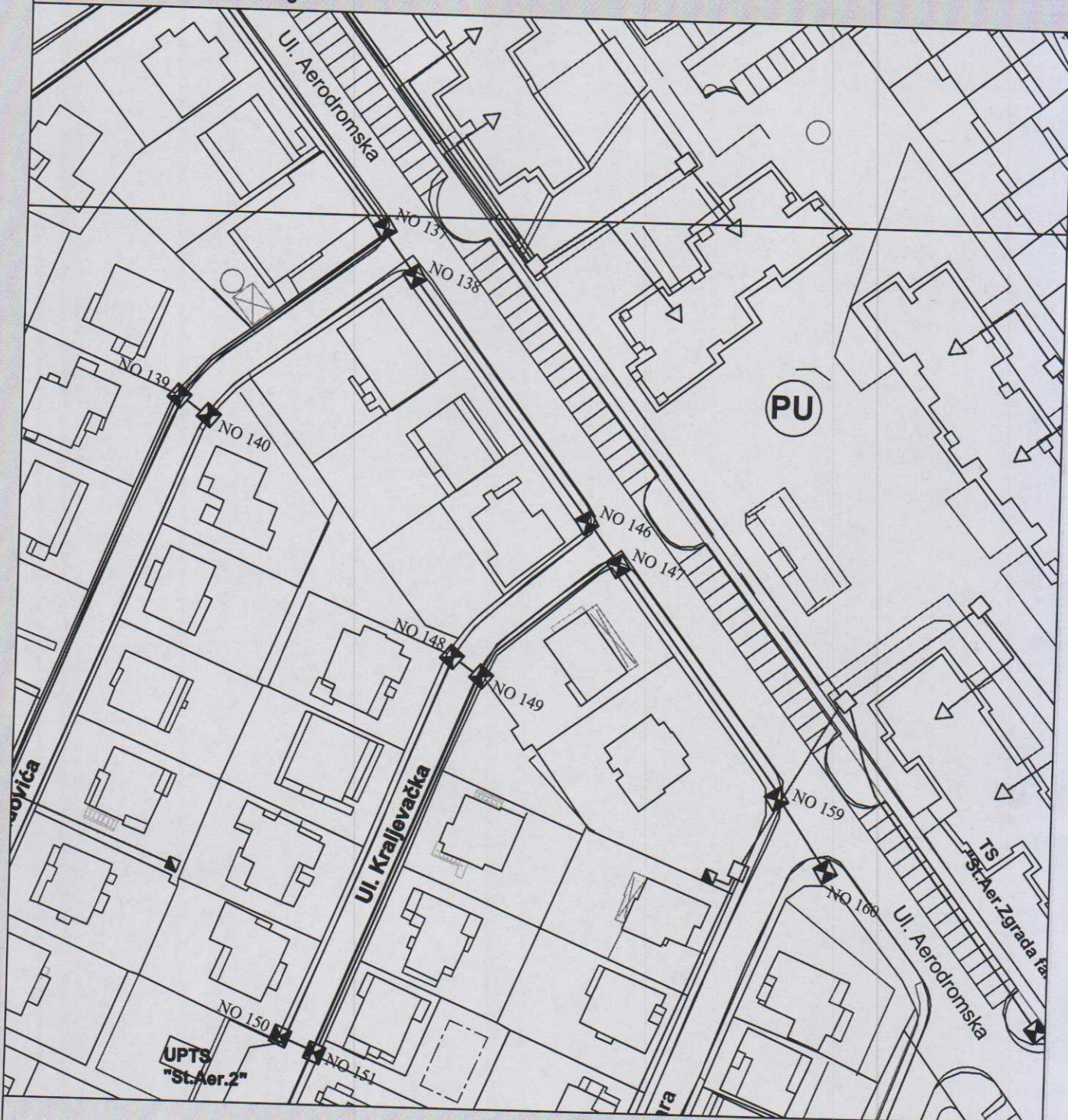
PLANIRANA TRAFI STANICA



POSTOJECA TRASA 10KV KABLOVA

CRNA GORA
GLAVNI GRAD- PODGORICA
Sekretarijat za planiranje
prostora i održivi razvoj
br.08-332/20-1022
Podgorica ,30.09.2020. god.








DUP "KONIK STARI AERODROM " Podgorica
UTU ZA UL KRALJEVAČKU
PODNOŠILAC ZAHTJEVA :
AGENCIJA ZA IZGRADNJU I RAZVOJ PODGORICE
DOO

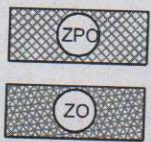
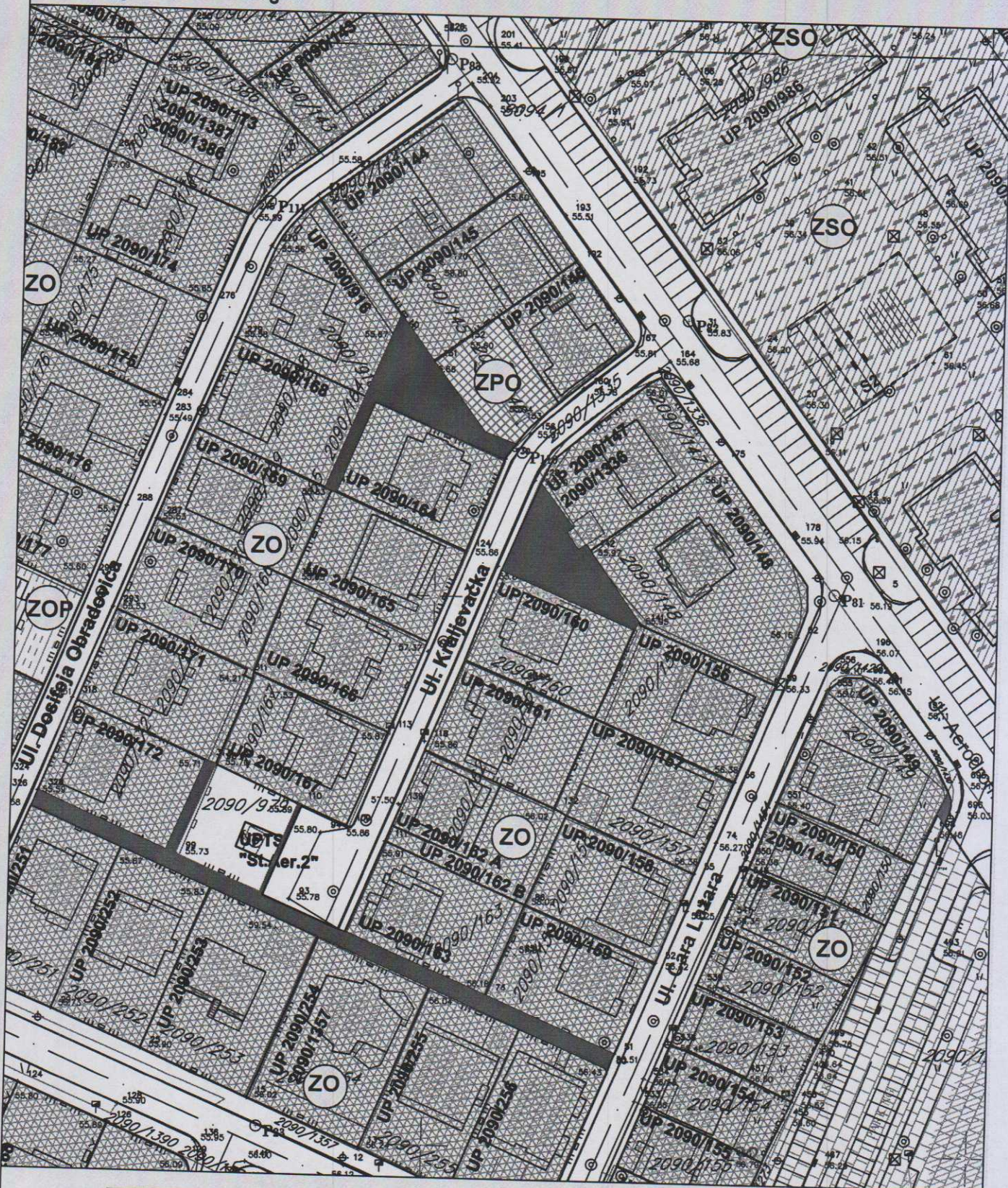


CRNA GORA
GLAVNI GRAD- PODGORICA
Sekretarijat za planiranje
prostora i održivi razvoj
br.08-332/20-1022
Podgorica ,30.09.2020. god.

DUP "KONIK STARI AERODROM " Podgorica
UTU ZA UL KRALJEVAČKU
PODNOŠILAC ZAHTJEVA :
AGENCIJA ZA IZGRADNJU I RAZVOJ PODGORICE
DOO

LEGENDA

-  elektronski komunikacioni čvorovi RSS Konik 3 i RSS Stari Aerodrom
-  telekomunikaciono okno postojeće
-  telekomunikaciona kanalizacija postojeća
-  telekomunikacioni unutrašnji izvod postojeći
-  telekomunikacioni spoljašnji izvod postojeći
-  telekomunikaciono okno planirano
-  telekomunikaciona kanalizacija sa 4 PVC cijevi 110mm planirana



ZELENILO POSLOVNIH OBJEKATA

ZELENILO STAMBENIH OBJEKATA MALIH I SREDNIH GUSTINA

K.C
01. 10. 2020



CRNA GORA
GLAVNI GRAD- PODGORICA
Sekretarijat za planiranje prostora
i održivi razvoj

SEKTOR ZA IZGRADNJU I
LEGALIZACIJU OBJEKATA
Broj: 08-332/20-1028
Podgorica, 30.09.2020.godine

JP " VODOVOD I KANALIZACIJA " - PODGORICA

PREDMET: Zahtjev za izdavanje katastra instalacija i uslova priključenja

Kod Sekretarijata za planiranje prostora i održivi razvoj Glavnog grada – Podgorica, u toku je postupak po zahtjevu AGENCIJE ZA IZGRADNJU I RAZVOJ PODGORICE d.o.o , broj 08-332/20-1028 od 25.09.2020.godine , ZA **KRALJEVAČKU ULICU** , U ZAHVATU DUP-a **" KONIK -STARI AERODROM "**, PODGORICA

Shodno odredbama Zakona o planiranju prostora i izgradnji objekata ("Sl.list CG", broj 64/17), potrebno je da ovom Sekretarijatu dostavite katastre instalacija i uslove za projektovanje predmetnog objekta, kako bi se u zakonom propisanom roku mogao okončati postupak po podnijetom zahtjevu.

PRILOG : UTU

DOSTAVLJENO:

- Naslovu
- a/a

**OVLAŠĆENO SLUŽBENO LICE
ZA IZGRADNJU I LEGALIZACIJU
OBJEKATA,**

Milorad Lukić ,dipl.ing.gradj.

