


URBANISTIČKO - TEHNIČKI USLOVI

GLAVNI GRAD PODGORICA
SEKRETARIJAT ZA PLANIRANJE PROSTORA
I ODRŽIVI RAZVOJ
Broj: D 08-332/20-870
Podgorica, 09.09.2020. godine



CRNA GORA GLAVNI GRAD PODGORICA

SEKRETARIJAT ZA PLANIRANJE PROSTORA I ODRŽIVI RAZVOJ GLAVNI GRAD PODGORICA

na osnovu :

- člana 74. Zakona o planiranju prostora i izgradnji objekata ("Sl.list CG" br.64/17, 44/18, 63/18, 11/19 i 82/20),
- Uredbe o povjeravanju dijela poslova Ministarstva održivog razvoja i turizma jedinicama lokalne samouprave ("Sl. list Crne Gore" br. 075/19 od 30.12.2019),
- DUP "Gorica C", usvojen Odlukom SO Podgorica br 02-030/19–2534 od 1.10.2019.g,
- podnietog zahtjeva: Montenegropetrol d.o.o Podgorica, broj D 08-332/20-870 od 10.08.2020.g.

IZDAJE URBANISTIČKO TEHNIČKE USLOVE

ZA IZGRADNJU OBJEKATA NA URBANISTIČKIM PARCELAMA BROJ 2a.1 i 2a.2 U ZAHVATU DUP-a "GORICA C" U PODGORICI

CRNA GORA
GLAVNI GRAD PODGORICA
Sekretarijat za planiranje prostora i
održivi razvoj
Broj: D 08-332/20-870
Podgorica, 09.09.2020.godine

DUP „GORICA C“
urb. parcele br. 2a.1 i 2a.2

Podnosilac zahtjeva,
Montenegropetrol d.o.o. Podgorica

URBANISTIČKO - TEHNIČKI USLOVI **ZA IZGRADNJU OBJEKATA** **NA URBANISTIČKIM PARCELAMA BROJ 2a.1 i 2a.2** **U ZAHVATU DUP-a "GORICA C" U PODGORICI**

PRAVNI OSNOV:

Član 74. Zakona o planiranju prostora i izgradnji objekata ("Sl.list CG" br.64/17, , 44/18, 63/18, 11/19 i 82/20), Uredba o povjeravanju dijela poslova Ministarstva održivog razvoja i turizma jedinicama lokalne samouprave ("Službeni list Crne Gore" br.075/19 od 30.12.2019.godine), Detaljni urbanistički plan "Gorica C" usvojen Odlukom SO Podgorica br 02-030/19-2534 od 1.10.2019.g. (evidentiran u Registru planske dokumentacije Ministarstva održivog razvoja i turizma).

URBANISTIČKO-TEHNIČKI USLOVI:

Za izradu tehničke dokumentacije

Za kat.parcele broj 2503/1, 2503/2, 2504, 2505 i 2506 KO Podgorica II

PODNOŠIOCI ZAHTJEVA:

Montenegropetrol d.o.o. Podgorica, aktom zavedenim kod ovog Organa br D 08-332/20-870 od 10.08.2020.g.

POSTOJEĆE STANJE:

List nepokretnosti 587 - izvod KO Podgorica II od 19.08.2020.g biće sastavni dio Dokumentacije

PLANIRANO STANJE :

Namjena planiranih objekata na urbanističkim parcelama broj 2a.1 i 2a.2 je **S- stanovanje**.

Prostorna organizacija planiranih sadržaja po BLOKOVIMA:

Blok 2

Blok 2 je omeđen sa zapada ulicom Ulcinjskom, sa severozapada ulicom Vukice Mitrović i sa juga i jugoistoka ulicom pored pruge i Beogradske do ulice Ulcinjske. U okviru ovog bloka izdvajaju se podblokovi 2a, 2b i 2c.

Blok 2 planski karakteriše popunjavanje i učvršćenje stambene strukture u zoni izrazito porodičnog stanovanja. U okviru bloka je uglavnom porodično stanovanje u

slobodnostojećim objektima različite spratnosti i kvaliteta objekata. Ovim planom se dogradnjom, nadgradnjom i rekonstrukcijom postojećih objekata, zamenom dotrajalih i neuslovnih kao i preparcelacijom većih parcela i gradnjom novih objekata na istim, formira ambijentalno ujednačen prostor.

Planirane namene u okviru Bloka 2:

- stanovanje
- centralne delatnosti
- objekti komunalne infrastrukture
- površine pejzažne arhitekture
- saobraćajne površine

Uslovi za izgradnju objekata

Kao novi objekti na predmetnom prostoru kao i objekti na kojima su planirane intervencije su objekti u okviru stanovanja, centralnih delatnosti, verskog objekta, objekata komunalne i elektroenergetske infrastrukture. S obzirom da je čitav prostor zahvata plana podeljen i organizovan po blokovima koji su u skladu sa planskim karakteristikama podeljeni na podblokove uslovi za izgradnju objekata su dati po blokovima sa specifičnostima u okviru podblokova:

- **BLOK 2 (podblok a,b,c,)**

Namene u okviru Bloka 2:

- stanovanje
- centralne delatnosti

Stanovanje

- Stanovanje je definisano kao pretežna namena i to kao porodično u okviru blokova **a** i **c** i u okviru bloka **b** na UP 2b.9 i 2b.30. U okviru ostalog dela bloka **b** se planira višeporodično stanovanje. U okviru stanovanja kao pretežne namene moguća je organizacija stanovanja ili stanovanja i delatnosti Delatnosti se mogu organizovati u kombinaciji sa stanovanjem u istom objektu i to u prizemnim etažama (odnosno suteranima zavisno od konfiguracije terena) eventualno na spratu s tim da ne zauzimaju više od 30% ukupne površine objekta. Realizacija dela prostora opredeljenog za delatnosti je fazna i prepušta se investitoru.
- Delatnosti koje su u kombinaciji sa stanovanjem moraju biti kompatibilne sa istim odnosno da ne ugrožavaju funkciju stanovanja i životne sredine. Pre svega to su trgovina, ugostiteljstvo, usluge i slični sadržaji koji služe svakodnevnim potrebama stanovnika.
- Objekte postavljati kao:
 - slobodnostojeće na parceli. U okviru većih parcela moguće je formirati niz od više lamela pri čemu se objekat može postaviti i na granicu susedne parcele kao dvojni uz prethodnu saglasnost suseda s tim što oba objekta moraju predstavljati oblikovnu i prostornu celinu.
- Parametri gradnje:

• Parametri gradnje:

podblok	maksimalna spratnost	max. Indeks zauzetosti	max. Indeks izgrađenosti	min. udaljenost od granice susedne parcele
b	Su+P+3+Pk	0.7	3.0	2.0m

Gradnju do maksimalnih parametara moguće je vršiti fazno.

- Maksimalna planirana spratnost u bloku **b** je do Su+P+3+Pk, osim u okviru UP 2b.9 gde je do Po+P+Pk i u okviru UP 2b.30 gde je do P.
- U objektu je moguća izgradnja podrumskih etaža (broj etaža pod zemljom nije ograničen) već je u skladu sa uslovima lokacije. Ukoliko je u suterenskoj etaži organizovano garažiranje ili tehnička prostorija ista ne ulazi u obračun BRGP.
- U grafičkim priložima dati su grafički i numerički podaci. Na nivou blokova definisane su građevinske linije. Nove objekte postavljati prema zadatim građevinskim linijama.
- Uređenje i ozelenjavanje slobodnih delova parcela vršiti u skladu sa uslovima datim u posebnom poglavlju ovog plana pri čemu je poželjno rukovoditi se savremenim tendencijama, kako u izboru vrsta zelenila tako i materijalizaciji. Minimalan procenat ozelenjenosti je 30%.
- Parkiranje je planirano u okviru parcele, a garažiranje u okviru objekta u podbloku **b** ili kao drugi isključivo prizemni objekat na parceli u podblokovima **a i c**. Potrebe za parkiranjem zadovoljiti prema normativima datim u okviru poglavlja „Saobraćajna infrastruktura”.
- Ograđivanje parcela i postavljanje pomoćnog objekta vršiti u skladu sa Odlukom o postavljanju odnosno građenju i uklanjanju pomoćnih objekata na teritoriji Glavnog grada Podgorice (“Sl.list Crne Gore – opštinski propisi”, br. 11/14 od 8.4.2014.god.)

Urbanističko tehnički uslovi i smjernice za izgradnju objekata

Urbanističko tehnički uslovi su dati u sklopu Detaljnog urbanističkog plana kroz više grafičkih i tehničkih priloga:

- Plan saobraćaja, nivelacije i regulacije
- Plan parcelacije, regulacije i UTU
- Smernice za sprovođenje planskog dokumenta

▪ Parcelacija

Za organizaciju planiranih sadržaja obezbeđena je pripadajuća parcela kao osnovna urbanistička celina za koju će se izdavati Urbanističko tehnički uslovi.

Sastavni deo ovog planskog akta su grafički prilozi „Smernice za sprovođenje planskog dokumenta” i „Plan parcelacije, regulacije i UTU”, na kojima su prikazane granice novoformiranih parcela.

Osnov za parcelaciju bila je postojeća parcelacija, postojeći način korišćenja prostora i mreža postojećih i novoplaniranih saobraćajnica.

Urbanistička parcela mora imati površinu i oblik koji omogućava izgradnju i korišćenje parcele i objekta saglasno planskom dokumentu, standardima i normativima.

Urbanistička parcela može obuhvatiti i više katastarskih parcela, a može se formirati i od dela konkretne parcele (slučajevi deljenja postojeće parcele u cilju omogućavanja izgradnje novog objekta) uz poštovanje kriterijuma jedan objekat na parceli i direktna pristupačnost sa javne komunikacije. Planirana urbanistička parcela može se poklopiti sa

katastarskom ukoliko za to postoje mogućnosti a prema podacima o parceli dobijenim od nadležne službe. Moguće je izvršiti udruživanje urbanističkih parcela u okviru vlasništva. Parcelacija je definisana Planom parcelacije. U grafičkom prilogu su dati svi potrebni analitičko geodetski elementi za obeležavanje urbanističkih parcela.

▪ **Regulacija i nivelacija**

Namena parcele definiše namenu i sadržaje koji se na urbanističkoj parceli mogu organizovati, a što je detaljnije opisano u okviru urbanističkih uslova za svaku namenu ponaosob.

Regulaciona linija je linija koja deli javnu površinu od površina namenjenih za druge namene.

Rastojanje između dve regulacione linije definiše profil saobraćajno infrastrukturnog koridora. Regulaciona linija je predstavljena na grafičkim priložima „Plan parcelacije, regulacije i nivelacije“, „Plan saobraćaja, nivelacije i regulacije“ i „Smernice za sprovođenje planskog dokumenta“.

Građevinska linija je linija na zemlji (GL 1) i pretstavlja liniju do koje se može graditi.

Vertikalni gabarit, ovim planskim dokumentom, određen je kroz dva parametra.

Prvi parametar definiše spratnost objekta - kao broj nadzemnih etaža, a drugi parametar predstavlja maksimalno dozvoljenu visinu objekta koja se izražava u metrima i znači distancu od najniže kote okolnog konačno uređenog i nivelisanog terena ili trotoara uz objekat do kote slemena ili venca ravnog krova.

Prema položaju u objektu etaže mogu biti podzemne i to je podrum i nadzemne, a to su suteran, prizemlje, sprat(ovi) i potkrovlje.

Oznake etaža su: **Po** (podrum), **Su** (suteran) **P** (prizemlje), **1 do N** (spratovi), **Pk** (potkrovlje).

U strukturi etaža podrum može imati jednu ili više etaža, suteran samo jednu. Prizemlje samo jednu etažu, takođe potkrovlje samo jednu etažu koja može biti smaknuta.

Podrum je podzemna etaža čiji vertikalni gabarit ne može nadvisiti relevantnu kotu terena, ako se radi o denivelisanom terenu, relevantnom kotom se smatra najniža kota konačno uređenog i nivelisanog terena oko objekta.

Suteran je nadzemna etaža kod koje se deo vertikalnog gabarita nalazi iznad kote konačno nivelisanog terena oko objekta. Suteran je etaža koja može biti na ravnom i denivelisanom terenu.

Kod suterana na ravnom terenu vertikalni gabarit ne može nadvisiti kotu terena više od 1m konačno nivelisanog i uređenog terena oko objekta.

Suteran na denivelisanom terenu je sa tri strane ugrađen u teren, s tim što se kota poda suterana na jednoj strani objekta poklapa sa kotom terena ili odstupa od kote terena maksimalno 1m.

Potkrovlje je etaža ispod kosog krova a nalazi se iznad poslednjeg sprata. Maksimalna visina nadzitka potkrovlja mora biti 1.2m na mestu gde se građevinska linija potkrovlja i sprata poklapaju.

Najveća visina etaže za obračun visine građevine, merena između gornjih kota međuetajnih konstrukcija iznosi:

- za garaže i tehničke prostorije do 3,0 m odnosno u skladu sa potrebama tehničke prostorije;
- za stambene etaže do 3,5 m;
- za poslovne etaže do 4,5 m;

- izuzetno za osiguranje prolaza za pristup interventnih i dostavnih vozila, najveća visina prizemne etaže na mestu prolaza iznosi 4,5 m.

Maksimalno dozvoljeni kapacitet objekta definisan je površinom pod objektom i bruto građevinskom površinom objekta.

Površinu pod objektom čini zbir površina prizemlja svih objekata na urbanističkoj parceli. *Bruto građevinsku površinu parcele* čini zbir bruto površina svih izgrađenih etaža (podzemnih i nadzemnih) svih objekata na parceli. Površina obuhvaćena erkerima, lođama i balkonima deo je bruto razvijene građevinske površine definisane planskim parametrima za tretiranu parcelu. U proračun bruto građevinske površine sve etaže uračunavaju se sa 100% (uključujući i suterenske, podrumске i potkrovnе etaže).

U bruto građevinsku površinu ne uračunavaju se delovi podzemnih etaža koji služe za obezbeđenje kapaciteta mirujućeg saobraćaja, servisni prostori neophodni za funkcionisanje podzemne garaže i tehnički sistemi objekta.

Indeks zauzetosti zemljišta je parametar koji pokazuje zauzetost građevinskog zemljišta na nivou urbanističke parcele. U zauzetost parcele uključene su površine pod objektima. U zauzetost parcele ne uključuju se površine pod stazama, bazenima i drugim mobilijarom.

Indeks izgrađenosti zemljišta je parametar koji pokazuje intenzitet izgrađenosti, odnosno iskorišćenosti građevinskog zemljišta na nivou urbanističke parcele i bloka.

Kota poda prizemlja postojećeg objekta se zadržava i uređenje terena oko objekta prilagođava njoj. Kod novih objekata kota poda prizemlja za objekte stanovanja može biti od 0-1.0m, a za objekte u okviru kojih se obavljaju delatnosti maksimalno 0.2m od kote konačno uređenog i nivelisanog terena oko objekta, a koji je u funkciji planirane nivelacije saobraćajnice u kontaktu.

Ako se objekat nalazi na kosom terenu, ulaz u objekat može biti smešten na bilo kojoj visini, ili etaži objekta. Činjenicom da je ulaz po visini na nekoj drugoj visini ili etaži objekta, to se visini, ili etaži objekta ne daje pravo da bude smatrana prizemljem objekta i da se visine, ili etaže ispod nje smatraju etažama suterena (prvom, drugom, itd.), a iznad nje spratovima (+1... itd.). Različita pozicija uzlaza u zgradu po visini ne menja ovim odredbama određeni broj visina, ili broj etaža objekta.

▪ **Oblikovanje prostora i materijalizacija**

Rešavanjem zahteva korisnika za gradnjom ili intervencijom na postojećim objektima, uz striktnu kontrolu tehničke dokumentacije i realizacije, doprineće se unapređenju arhitektonskih i likovnih vrednosti samih objekata, a samim tim i ukupne slike naselja. Arhitektonski volumeni objekata moraju biti pažljivo projektovani sa ciljem dobijanja homogene slike naselja. Kako se radi uglavnom o stambenim objektima koji se implementiraju u već delimično izgrađeni prostor, novi objekti oblikovno i materijalizacijom treba da podrže i unaprede postojeći ambijent. Takođe oblikovanje i materijalizacija treba da podrže stambenu namenu objekta, a u skladu sa propisima za ovu vrstu objekata. Ukoliko se objekti interpoliraju u niz moraju biti arhitektonski ukomponovani u celinu ambijentalno vrednog dela naselja.

Fasade objekata kao i krovni pokrivači su predviđeni od kvalitetnog i trajnog materijala i kvalitetno ugrađeni.

U objektima u kojima se prizemlja koriste kao poslovni prostori isti enterijerski moraju biti obrađeni u skladu sa objektom u kome se nalaze. Izlozi treba da su u skladu sa susednim izlozima i u skladu sa arhitekturom konkretnog objekta.

Komercijalni natpisi i panoi moraju biti realizovani na visokom likovnom nivou. Urbana oprema mora biti projektovana, birana i koordinirana sa pažnjom, posebno u okviru prostora gde se predviđa veće okupljanje.

Rasvetu prostora kolskih i pešačkih komunikacija treba izvesti pažljivo odabranim rasvetnim telima, sa dovoljnim osvetljajem za potrebe normalne funkcije prostora.

Visine objekata su date na grafiškim priložima kao spratnost objekata uz pretpostavljen disciplinovan odnos korisnika, naročito kod novoplanirane gradnje, vodeći računa o susednim objektima i opštoj slici naselja i grada. Formiranje podkrovne etaže podrazumeva izgradnju nadzidka visine 1.20m.

U skladu sa konfiguracijom terena planirane su suterenske etaže koje se mogu koristiti prema potrebi korisnika. Izgradnja suterenske etaže je obavezujuća na strmim lokacijama i na lokacijama gde treba obezbediti parkiranje u okviru istih, na ostalim lokacijama izgradnja podrumke ili suterenske etaže nije obavezujuća i zavisi od potrebe korisnika.

U objektima višeporodičnog stanovanja podrumke ili suterenske etaže predviđene su za izgradnju garaža za potrebe stanara zgrade. Gde je to moguće podzemne građevinske linije se mogu proširiti do 80% površine parcele a radi obezbeđenja prostora za garažiranje što većeg broja automobila. Ulaz u garažu definisaće se u okviru urbanističke parcele a u zavisnosti od konfiguracije terena.

Eventualnu etapnost građenja objekta treba predvideti tehničkom dokumentacijom.

Poslednja etaža se može izvesti i kao puna sa ciljem boljeg oblikovanja i korišćenja objekta. Krovovi se mogu izvesti kao kosi dvovodni ili četvorovodni, a kod komplikovanijih objekata i kombinovani, nagib krovnih ravni je $20-26^{\circ}$ i u funkciji odabranog krovnog pokrivača. Krovni pokrivač je crep, eternit, tegola ili neki drugi kvalitetan savremeni materijal. Ukoliko je završna etaža puna krovovi se mogu izvesti i ravni uz primenu kvalitetnih materijala i mogućnost ozelenjavanja.

Gde postoje tehničke mogućnosti, pored planiranih, ostavlja se mogućnost za korišćenje podkrovnih prostora za stanovanje u nepromenjenom spoljnjem gabaritu objekta (ukoliko su veliki rasponi objekta uslovlili visok tavanski prostor i sl.)

Obrada prozorskih otvora i vrata drvetom ili al.bravarija odnosno PVC, u beloj boji ili u boji koja je u skladu sa arhitekturom i materijalizacijom objekta. Za prozorske otvore se preporučuje odnos širina/visina 1/1.5.

Postojeće zelenilo na parcelama maksimalno sačuvati i oplemeniti. Ozelenjavanje vršiti autohtonim vrstama u skladu sa uslovima datim u posebnom poglavlju ovog plana.

Ograde oko parcele i kapije, kao elemente arhitekture objekta i uređenja dvorišta pažljivo osmisliti i uskladiti sa opštom slikom objekta i okoline. Preporučuje se izrada ograde od ukrasnog zelenila visine oko 1 metar ili transparentne ograde od kovanog gvožđa, eventualno sa manjim soklom zidanim u kamenu. Oblik i dizajn ograde uskladiti sa odgovarajućim elementima objekta i kapije.

Projekat objekta i uređenje parcele prema ulici raditi prema urbanističko – tehničkim uslovima. Za postojeće objekte na kojima je predviđena određena intervencija, korisnik je u obavezi da dostavi nadležnom organu na uvid snimljenu arhitektonsku strukturu objekta i njegov odnos prema susedima, što je posebno značajno kod objekata koji se dodiruju.

Sve priključke raditi prema UTU iz plana i uslovima priključka dobijenim od nadležnih komunalnih organizacija.

Svi objekti moraju biti izgrađeni prema važećim propisima za građenje u seizmičkim područjima.

Obzirom da se radi o vrlo važnom prostoru grada, ostavlja se mogućnost da u rešavanju mogućih problema, nastalih u procesu sprovođenja plana, nadležni organ zadužen za sprovođenje plana može formirati stručno telo čiji član obavezno mora biti i Obrađivač, odnosno autor plana.

▪ Uslovi za nesmetano kretanje lica smanjene pokretljivosti

Potrebno je obezbediti pristup svakom objektu koji će koristiti lica smanjene pokretljivosti, takođe nivelaciju svih pešačkih staza i prolaza raditi u skladu sa važećim Pravilnikom o bližim uslovima i načinu prilagođavanja objekata za pristup i kretanje lica smanjene pokretljivosti i lica sa invaliditetom („Sl.list CG”, br.48/13 i 44/15).

▪ Uslovi za odlaganje i transport otpada

Odlaganje otpada u okviru predmetnog prostora mora se vršiti u skladu sa namenom objekata. Površine za postavljanje kontejnera moraju se obezbediti u okviru pripadajuće parcele i to u skladu sa namenom, a njihova lokacija se mora precizirati kroz tehničku dokumentaciju pri čemu se mora obezbediti i nesmetan pristup vozilima za sakupljanje i transport otpada. U okviru predviđenog šetališta uz obaloutvrdu rijeke Tare, obezbediti mjesta za postavljanje kanti (urbanog mobilijara) za odlaganje otpada.

Transport i krajnje odlaganje otpada vršiće se u skladu sa opštinskom odlukom, a u skladu sa Zakonom o upravljanju otpadom (“Službeni list CG”, broj 64/11 i 39/16). Za tretiranje otpada koji nastaje u toku gradnje ili intervencija na objektima poštovati Pravilnik o postupanju sa građevinskim otpadom, načinu i postupku prerade građevinskog otpada, uslovima i načinu odlaganja cementa azbestnog građevinskog otpada (“Službeni list Crne Gore”, broj 50/12), a s'tim u vezi u skladu sa Državnim planom upravljanja otpadom u Crnoj Gori za period 2015-2020. (Sl.list CG br. 074/15 i 035/18) i Odlukom o dopunama Državnog plana upravljanja otpadom u Crnoj Gori za period 2015-2020.godine (Sl.list CG br.074/15 i 035/18) svaka jedinica lokalne samouprave ili više njih zajedno, mora odrediti lokaciju za zbrinjavanje građevinskog otpada.

Mreža i objekti infrastrukture Saobraćaj

Predlog rešenja ulične mreže na području DUP-a “Gorica C” zasnovan je na koncepciji saobraćajnog rešenja iz plana višeg reda i analize postojećeg stanja ulične mreže. Kao najracionalnije rešenje ovim planom su potvrđene trase postojeće ulične mreže s tim što predloženi profili pružaju mogućnost za razdvajanje motornog od pešačkog saobraćaja.

Povezanost ovog područja u saobraćajnom smislu sa centrom grada i šire odvijaće se preko bulevara Ivana Crnojevića koja u saobraćajnom smislu ima karakter saobraćajnice prvog reda (glavne gradske ulice). Ovim planom je potvrđena postojeća trasa, niveleta i poprečni profil koji je izveden sa promenljivom širinom kolovoza i trotoara.

Na bulevar Ivana Crnojevića se vezuju ulice Beogradska, R. Stijevića i Ulcinjska koje sa ulicom pored železničke pruge čine mrežu sabirnih ulica koje su vezni elementi između primarne i sekundarne ulične mreže. Na njih se vezuju ostale ulice (V.Mitrović i Atinska) koje su po svom karakteru pristupne ulice i upotpunjuju celokupnu saobraćajnu mrežu.

Predloženi profil sa širinom kolovoza od 6m i trotoarima po 1.5m je za veći deo saobraćajnica. Novom delu ulične mreže pripada nastavak ulice Beogradske, raskrsnica sa ulicom pored železničke pruge kao i nastavak ulice Atinske koja produžava u kontaktnu zonu koja je obrađena DUP-om “Gorica D”.

Zastori kolskih saobraćajnica planirani su od asfalta, kolsko-pešačke i pešačke staze i trotoari od asfalta, kamena, betona i njihovih elemenata.

PUP-om su predloženi poprečni profili koji su usklađeni sa važećim planskim dokumentima. Data je mogućnost korekcije profila prilikom izrade projektne

dokumentacije u cilju utvrđivanja najracionalnijeg poprečnog profila i ukupnog tehničkog rešenja koje je moguće izvesti na predmetnoj trasi.

Tip raskrsnice može se promeniti projektnim rešenjem ako se nakon analize uslova na terenu i sagledavanja saobraćajnih rešenja u kontaktnim zonama i protoka vozila pokaže da je bolje neko drugo rešenje raskrsnice.

Za potrebe parkiranja u bloku između ulica R. Stijovića, bulevara Ivana Crnojevića i Ulcinjske predložena je saobraćajnica koja se odvaja od ulice R. Stijovića i završava slepo. Duž nje, mestimično, formiran je parking za putničke automobile. Parkiranje putničkih automobila je rešavano u zonama sa višeporodičnim stanovanjem i to postojećim a na raspoloživom prostoru, što je prikazano u grafičkom prilogu. Parkiranje u zonama porodičnog stanovanja nije grafički prikazano već se podrazumeva da će biti rešeno u okviru samih parcela.

Parkiranje na nivou plana rešeno je u skladu sa Prostorno urbanističkim planom glavnog grada - Podgorice, sa namenom prostora, i važećim standardima i normativima.

Broj parking mesta za buduće objekte je planiran po normativima iz PUP-a Glavnog grada Podgorice.

PARKIRANJE I GARAŽIRANJE VOZILA

Normativi za parkiranje za osnovne grupe gradskih sadržaja:

- stanovanje na 1.000 m² - 15 pm (lokalni uslovi min. 12, a max. 18 pm)
- poslovanje na 1.000 m² - 30 pm (10-40 pm)
- hoteli na 1.000 m² - 10 pm (5-20 pm)
- trgovina na 1.000 m² - 60 pm (40-80 pm)
- restorani na 1.000 m² - 120 pm (40-200 pm)

Normativi prikazuju da su potrebe za parkiranjem 500 PA/1000 st1

Pešački saobraćaj bi se odvijao trotoarima uz ulice kao i posebno namenjenim pešačkim stazama koje su predložene između ulica V. Mitrović i ulice pored železničke pruge, kao poprečne komunikacije. Takođe je dato i nekoliko pešačkih staza od ulice Atinske prema park šumi Gorica.

Prostornim planom planirana je mreža biciklističkih staza uz gradske saobraćajnice. Formiran je prsten biciklističkih staza, uz prsten gradskih obilaznica, koji povezuje sve delove Podgorice.

Formiranje infrastrukture za biciklistički saobraćaj je potreba koja će biti sve aktuelnija. Na svim gradskim saobraćajnicama koje se rekonstruišu – proširuju na 4 trake i onima koje se planiraju kao novi putni pravci, treba projektovati i biciklističke staze. Na ostaloj saobraćajnoj mreži, koja se ne može ili neće rekonstruisati, treba ispitati mogućnost obeležavanja biciklističkih staza na postojećim trotoarima ili biciklističkih traka.

U okviru obrađivanog prostora nema posebno planiranih biciklističkih staza.

Efikasna interna gradska komunikacija, grada i prigradskih naselja, kao i komunikacija sa područjima gradskih opština je izuzetno važna komponenta egzistencije na ovom prostoru. Budući razvoj urbanizovanog prostora Glavnog grada odvićaće se integralno sa razvojem javnog gradskog prevoza.

Korisnici predmetnog prostora se upućuju na korišćenje gradskog prevoza u bulevaru Ivana Crnojevića.

Uslovi

Na osnovu podataka iz DUP-a uraditi glavne projekte.

Urbanističko-tehničkim uslovima propisuju se opšti i posebni uslovi koje je potrebno ispuniti da bi svi planirani sadržaji vezani za saobraćaj (kolski, pešački, biciklistički,

stacionarni) bili dovedeni u uslove kvalitetnog i pouzdanog korišćenja u traženom obimu i po kvalitetu usluga najmanje do nivoa koji se propisuje ovim uslovima.

Situaciono rešenje – geometriju saobraćajnica raditi na osnovu grafičkog priloga gde su dati svi elementi za obeležavanje: radijusi krivina, radijusi na raskrsnicama i poprečni profili, osim koordinata ukrasnih tačaka i temena, koje će biti priložene u fazi Predloga Plana.

Saobraćajnice primarne mreže projektovati za računsku brzinu $V_r = 60\text{km/h}$ (40km/h). Pristupne ulice projektovati za $V_r = 30\text{km/h}$ (20km/h) sa minimalnom širinom 5.0m (3.5m). Sve pristupne ulice širine 5.0m koji su duže od 100m planirati obavezno sa okretnicom.

Za jednu urbanističku parcelu moguće je ostvariti samo jedan priključak preko planiranih saobraćajnica, osim glavnih gradskih saobraćajnica sa kojih se direktni priključci isključuju. Novih priključaka u smislu prilaza novim, neizgrađenim UP duž glavnih gradskih saobraćajnica nema. Prilaze ostalim urbanističkim parcelama projektovati sa min.širinom 3.0m za dužine do 45m a 3.5m za dužine do 75m. Pešački prilazi parcelama su obavezni.

Prilikom izrade glavnih projekata saobraćajnica sastavni deo je i projekat saobraćajne signalizacije i saobraćajno - tehničke opreme.

Parkiranje i garažiranje putničkih vozila u okviru javnih parking površina rešiti prema grafičkom prilogu gde su obeležena sva parking mesta za upravno parkiranje, dimenzija 2.5/5m i podužno parkiranje dimenzija 5.5x2.5m. U okviru posebnih urbanističkih parcela gde je predviđeno stanovanje srednje gustine, rešiti parkiranje u pripadajućim parcelama, sa preporukom da se za sve stambeno-poslovne objekte iznad 500m² parkiranje reši izgradnjom garaža u suterenu objekta. Podrazumeva se da za garažiranje u suterenu objekata treba predvideti rampe. Parkiranje se može organizovati na parcelama uz saobraćajnice kao ulično- podužno ili upravno parkiranje u nivou kolovoza. Ovakvi parkinzi moraju zadovoljavati prvenstveno potrebe javnih sadržaja.

Parkiranje u okviru plana treba da zadovolji sledeće normative i to:

- stanovanje na 1.000 m² - 15 pm (lokalni uslovi min. 12, a max. 18 pm)
- poslovanje na 1.000 m² - 30 pm (10-40 pm)
- trgovina na 1.000 m² - 60 pm (40-80 pm)
- hoteli na 1.000 m² - 10 pm (5-20 pm)
- restorani na 1.000 m² - 120 pm (40-200 pm)

Normativi prikazuju da su potrebe za parkiranjem 500 PA/1000 st1

Najmanje 5% parking mesta nameniti licima sa posebnim potrebama (u skladu sa važećim pravilnikom).

Objekti pejzažne arhitekture ograničene namene

Zelenilo stambenih objekata i blokova

Blokovsko zelenilo kao kategorija zelenih površina može se smatrati jednom od najvažnijih kategorija zelenila grada, a jedan od razloga je taj što se veliki deo aktivnosti gradskog stanovništva odvija upravo u stambenom bloku. Minimalan procenat zelenila je 30%. Prostor unutar stambenih blokova i objekata potrebno je oplemeniti zelenilom koje pored estetskih ima izražene i druge funkcije: socijalne, zaštitne, rekreacione i dr. U okviru ovog zelenila treba predvideti: pešačke staze, travnjake za igru i odmor, prostor za igru dece i rekreaciju odraslih, kao i zelenilo parking prostora i „niša“ za kontejnere. Pešačke komunikacije, staze i aleje na teritoriji stambenog bloka projektuju se vodeći računa o najkraćim pravcima ka glavnim sadržajima. U tom smislu otvorene površine bloka neophodno je, dobrom organizacijom prostora, učiniti prijatnim mestom, kako za igru dece, tako i za miran odmor odraslih, ali i prolaznicima, koji su upućeni ka nekim drugim sadržajima. Prilikom projektovanja voditi računa o izboru vrsta, osunčanosti,

položaju drveća u odnosu na objekte i instalacije, izboru mobilijara, funkcionalnosti pešačkih staza i platoa i izboru zastora.

U zavisnosti od procentualne zastupljenosti stambenih jedinica, zavisi i način organizovanja blokovskog zelenila. Prilikom izgradnje zelenih površina formirati grupacije četinarara i lišćara, koristiti soliternu sadnju za naglašavanje ulaza, obezbediti travne površine i izbegavati vrste sa plitkim korenom. Kompozicija zelenila na ovim površinama treba da se odlikuje jednostavnim oblicima i čistim koloritnim rešenjima, ne treba primenjivati mnoštvo biljnih vrsta, obilje različitih prostornih oblika i kombinacije boja. Radi boljeg održavanja koristiti vrste koje ne zahtevaju specijalne uslove. Miran odmor i pasivnu rekreaciju planirati u neposrednom okruženju.

Koncept otvorenih površina tj. izgradnja "zelenog bloka" daje opštu atmosferu naselju i predstavlja okosnicu slike naselja.

Smjernice za povećanje energetske efikasnosti i korišćenje obnovljivih izvora energije

Održivoj potrošnji energije treba dati prioritet racionalnim planiranjem potrošnje, te implementacijom mera energetske efikasnosti u sve segmente energetskog sistema. Održiva gradnja je svakako jedan od značajnijih segmenata održivog razvoja koji uključuje:

- Upotrebu građevinskih materijala koji nisu štetni po životnu sredinu
- Energetsku efikasnost zgrada
- Upravljanje otpadom nastalim prilikom izgradnje ili rušenja objekata

U cilju energetske i ekološki održive izgradnje objekata treba težiti:

- Smanjenju gubitaka toplote iz objekta poboljšanjem toplotne zaštite spoljnih elemenata i povoljnim odnosom osnove i volumena zgrade
- Povećanju toplotnih dobitaka u objektu povoljnom orijentacijom zgrade i korišćenjem sunčeve energije
- Korišćenju obnovljivih izvora energije u zgradama (biomasa, sunce, vjetar itd)

Povećanju energetske efikasnosti termoenergetskih sistema. U cilju racionalnog korišćenja energije treba iskoristiti sve mogućnosti smanjenja korišćenja energije u objektima. Pri izgradnji objekata koristiti savremene termoizolacione materijale, kako bi se smanjila potrošnja toplotne energije.

- Predvidjeti mogućnost korišćenja solarne energije.
- Kao sistem protiv preterane insolacije koristiti održive sisteme (zasenu škurama, građevinskim elementima, zelenilom i sl.) kako bi se smanjila potrošnja energije za veštačku klimatizaciju.
- Pri proračunu koeficijenta prolaza toplote objekata uzeti vrednosti za 20-25% niže od maksimalnih dozvoljenih vrednosti za ovu klimatsku zonu.
- Drvoredima i gustim zasadima smanjiti uticaj vetra i obezbediti neophodnu zasenu u ljetnjim mesecima

Cilj sveobuhvatne uštede energije, a time i zaštite životne sredine je stvoriti preduslove za sistemsku sanaciju i rekonstrukciju postojećih zgrada, a zatim i povećanje obavezne toplotne zaštite novih objekata. Prosečne stare kuće godišnje troše 200-300 kWh/ m² energije za grejanje, standardno izolovane kuće ispod 100, savremene niskoenergetske kuće oko 40, a pasivne 15 kWh/ m² i manje. Energijom koja se danas potroši u prosečnoj kući u Crnoj Gori, možemo zagrejati 3-4 niskoenergetske kuće ili 8-10 pasivnih kuća.

Nedovoljna toplotna izolacija dovodi do povećanih toplotnih gubitaka zimi, hladnih spoljnih konstrukcija, oštećenja nastalih vlagom (kondenzacijom) kao i pregrevavanja prostora leti. Posledice su oštećenja konstrukcije, nekonforno i nezdravo stanovanje i rad. Zagrevanje takvih prostora zahteva veću količinu energije što dovodi do povećanja

cene korišćenja i održavanja prostora, ali i do većeg zagađenja životne sredine. Poboľšanjem toplotno izolacionih karakteristika zgrade moguće je postići smanjenje ukupnih gubitaka toplote za prosečno 40 do 80%.

Kod gradnje novih objekata važno je već u fazi idejnog rešenja u saradnji sa projektantom predvideti sve što je potrebno da se dobije kvalitetna i optimalna energetski efikasna zgrada.

Zato je potrebno:

- Analizirati lokaciju, orijentaciju i oblik kuće
- Primeniti visoki nivo toplotne izolacije kompletnog spoljnog omotača objekta i izbegavati toplotne mostove. U cilju racionalnog korišćenja energije treba iskoristiti sve mogućnosti smanjenja korišćenja energije u objektima. Pri izgradnji objekata koristiti savremene termoizolacione materijale, kako bi se smanjila potrošnja toplotne energije
- Iskoristiti toplotne dobitke od sunca i zaštititi se od preteranog osunčanja. Kao sistem protiv preterane insolacije koristiti održive sisteme (zasenu škurama, građevinskim elementima, zelenilom i sl) kako bi se smanjila potrošnja energije za veštačku klimatizaciju. Drvoredima i gustim zasadima smanjiti uticaj vetra i obezbediti neophodnu zasenu u letnjim mesecima
- Rashladno opterećenje treba smanjiti putem mera projektovanja pasivnih kuća. To može uključiti izolovane površine, zaštitu od sunca putem npr. brisoleja, konzolne strukture, ozelenjene nadstrešnice ili njihove kombinacije
- Pri proračunu koeficijenta prolaza toplote objekata uzeti vrijednosti za 20-25% niže od maksimalnih dozvoljenih vrednosti za ovu klimatsku zonu
- Niskoenergetske tehnologije za grejanje i hlađenje se trebaju uzeti u obzir gde god je to moguće
- Kad god je to moguće, višak toplote iz drugih procesa će se koristiti za predgrejavanje tople vode za hotel, vile i dr.
- Održivost fotovoltaičnih ćelija treba ispitati u svrhu snabdevanja niskonaponskom strujom za rasvetu naselja, kao i druge mogućnosti, poput punjenja električnih vozila.

Konstruktivni sistem:

Konstrukciju objekta racionalno prilagoditi arhitektonskom rješenju uz pridržavanje važećih propisa i pravilnika iz ove oblasti:

- PBAB 87 /"Sl.list SFRJ" 11/87/;
- Pravilniku o tehničkim normativima za izgradnju objekata visokogradnje u seizmičkim područjima /SL.list SFRJ" broj 31/81, 49/82, 21/88 i 52/90;
- Korisna opterećenja stambenih i javnih zgrada (JUS U.C7.121 /1988)
- Opterećenje vjetrom (JUS U.C7.110 /1991, JUS U.C7.111 /1991, JUS U.C7.112 /1991 , JUS U.C7.113 /1991)
- Pravilnik o tehničkim normativima za temeljenje građevinskih objekata
- Pravilnik o tehničkim normativima za zidane zidove (sl. list SFRJ br. 87 /91)

INFRASTRUKTURA:

Elektroenergetika :

- Pri izradi projekta poštovati Tehničke preporuke EPCG (koje su dostupne na sajtu EPCG) :
- Tehnička preporuka za priključenje potrošača na niskonaponsku mrežu TP-2 (dopunjeno izdanje)
- Tehnička preporuka – Tipizacija mjernih mjesta

Mjesto i način priključenja objekta na elektroenergetsku mrežu odrediće nakon izrade projektne dokumentacije stručne službe CEDIS-a

DUP-om Gorica C napajanje električnom energijom objekata iz bloka 2a planirano je iz postojeće trafostanice TS 10/0,4 kV 1x1000 kVA, "broj 4".

Telekomunikaciona mreža:

Kućnu telefonsku instalaciju treba izvoditi u tipskom ormariću koje će propisati nadležno preduzeće za telekomunikaciju.

Kućnu instalaciju izvesti telefonskim kablovima u odgovarajućim PVC cevima a broj telefonskih priključnica biće određen od strane nadležne organizacije za telekomunikacije a predlog planera ovog plana je najmanje dve telefonske priključnice u stambenim jedinicama a najmanje 4 u poslovnim prostorima.

Jednu PVC cev u telekomunikacionoj kanalizaciji treba predvideti za potrebe kablovske televizije i u skladu sa propisima uraditi kućnu instalacija.

Propisi u skladu sa kojima se obavlja izrada tehničke dokumentacije nalaze se na sajtu <http://www.ekip.me/regulativa>.

Podaci o postojećem stanju elektronske komunikacione infrastrukture nalaze se na sajtu <http://ekinfrastruktura.ekip.me/ekip.me>

Pristup georeferenciranoj bazipodataka elektronske komunikacione infrastrukture moguć je preko web portala <http://ekinfrastruktura.ekip.me/ekip/login.jsp>

Hidrotehničke instalacije :

Instalacije vodovoda i kanalizacije projektovati u svemu prema važećim propisima i normativima za tu vrstu objekata, a priključiti ih na gradsku distributivnu mrežu prema uslovima DOO "Vodovod i kanalizacija" - Podgorica.

U prilogu se daju trase postojećih i DUP-om planiranih vodova.

Projekat hidrotehničkih instalacija raditi u skladu sa važećim tehničkim propisima i normativima.

Podaci o nosivosti tla i nivou podzemnih voda:

Nosivost terena iznosi 300-500 kN/m².

Geološku gradnju terena čine šljunkovi i pjeskovi neravnomjernog granilomerijskog sastava i promjenljivog stepena vezivosti. Nekada posve nevezani sedimenti, a nekad pravi konglomerati, praktično nestišljivi koji se drže ne samo u vertikalnim otsjecima već i u potkopinama i svodovima.

Navedene litološke strukture su veoma dobro vodopropustljive, mada na mjestima gdje su dominantni konglomerati površinske vode se duže zadržavaju.

Nivo podzemnih voda je više od 4,00 m ispod kote terena.

OSTALI USLOVI :

Projekat uraditi u skladu sa izdatim urbanističko-tehničkim uslovima kod ovlašćenog privrednog društva koje je upisano u centralni registar Privrednog suda za obavljanje djelatnosti izrade tehničke dokumentacije I koje ispunjavaju uslove propisane Zakonom o uredjenju prostora i izgradnji objekata ("Sl.list CG" br.64/17, , 44/18, 63/18, 11/19 i 82/20).

Projektnu dokumentaciju, reviziju tehničke dokumentacije uraditi u skladu sa Zakona o uredjenju prostora i izgradnji objekata ("Sl.list CG" br.64/17, , 44/18, 63/18, 11/19 i 82/20) a u skladu sa Pravi lnikom o načinu izrade, razmjeri I bližoj sadržini tehničke dokumentacije

DOSATAVLJENO: Podnosiocu zahtjeva, urbanističko-građevinskoj inspekciji i arhivi

Ovlašćenó službeno lice II
za izgradnju i legalizaciju objekata

Lučić Risto, dipl.inž.el.



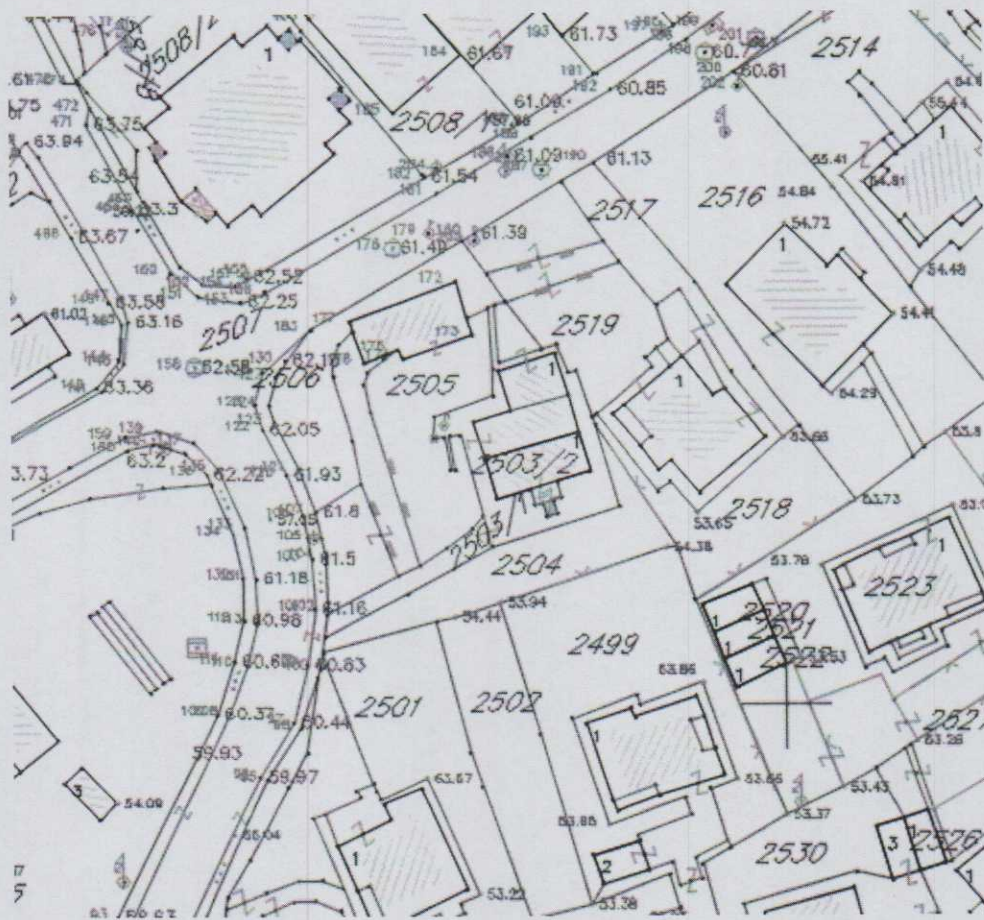
Prilozi:

- Grafički prilozi iz DUP-a
- Tehnički uslovi u skladu sa posebnim propisima
- List nepokretnosti i kopija katastarskog plana

CRNA GORA
GLAVNI GRAD PODGORICA
Sekretarijat za planiranje prostora i
održivi razvoj
Broj: D 08-332/20-870
Podgorica, 09.09.2020.godine

DUP „GORICA C“
urb. parcele br. 2a.1 i 2a.2

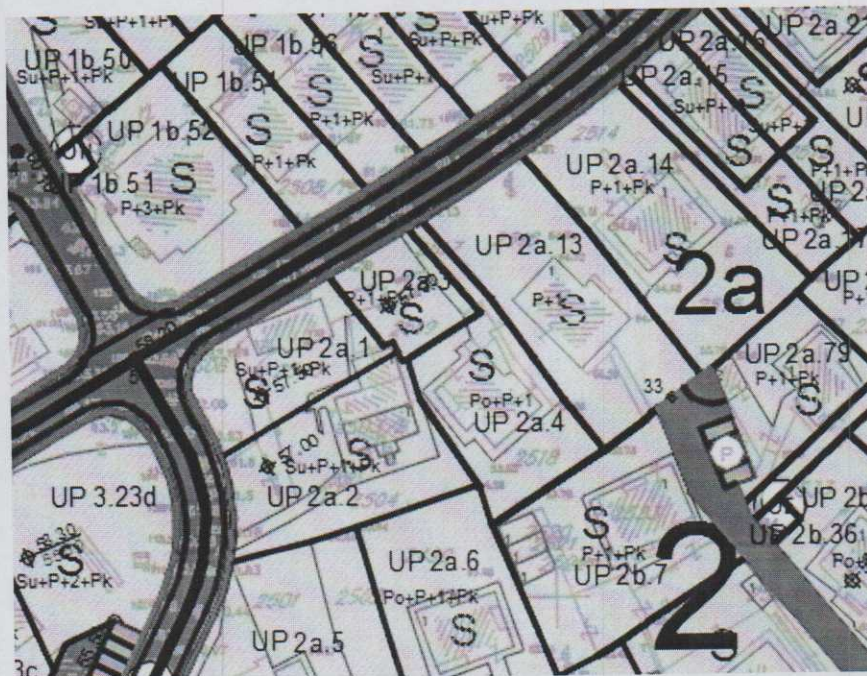
Podnosilac zahtjeva,
Montenegropetrol d.o.o. Podgorica







CRNA GORA
GLAVNI GRAD PODGORICA
Sekretarijat za planiranje prostora i
održivi razvoj
Broj: D 08-332/20-870
Podgorica, 09.09.2020.godine

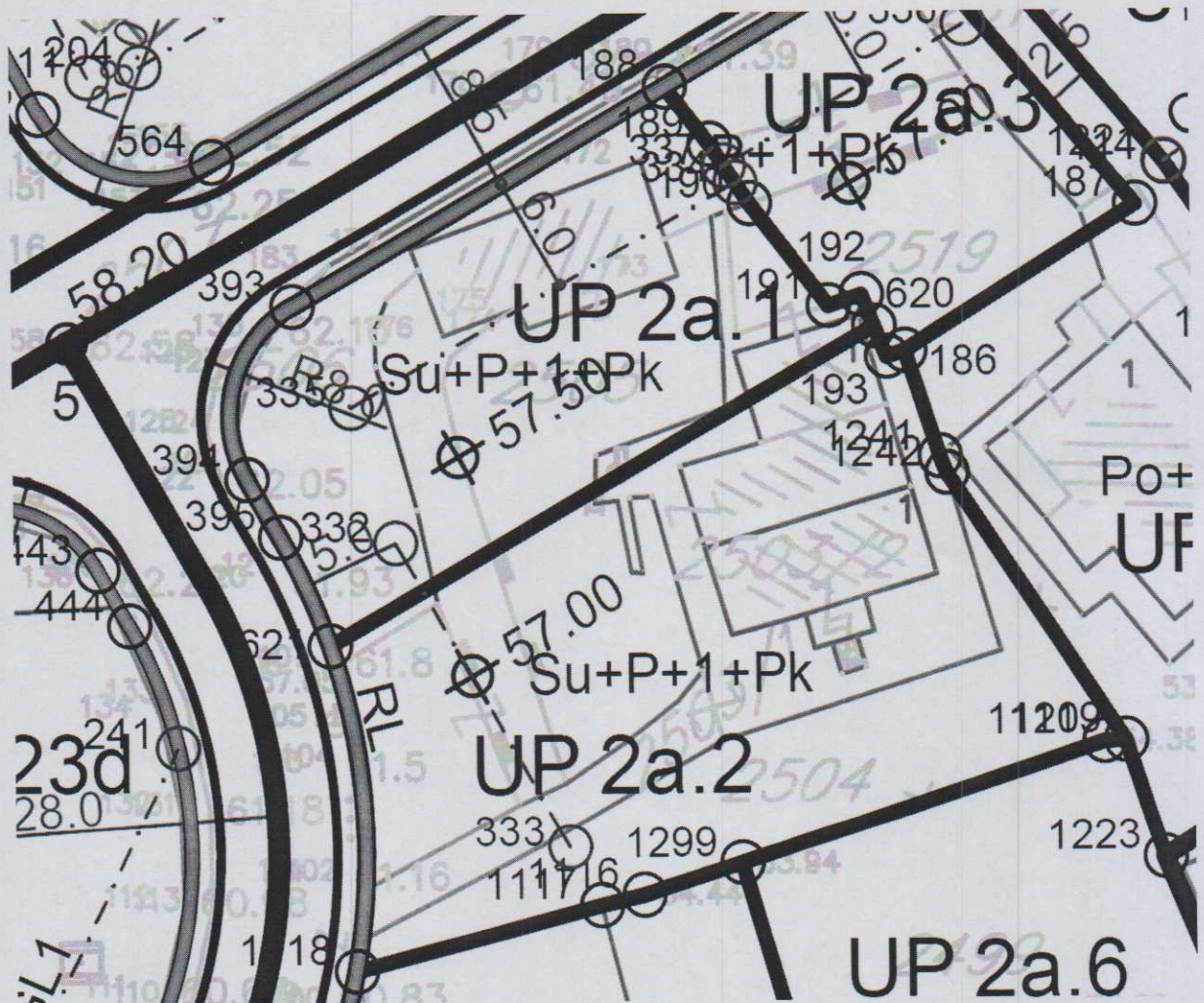
DUP „GORICA C“
urb. parcele br. 2a.1 i 2a.2

Podnosilac zahtjeva,
Montenegropetrol d.o.o. Podgorica



LEGENDA:

-  POVRŠINE ZA STANOVANJE
-  POVRŠINE ZA CENTRALNE DELATNOSTI
- POVRŠINE ZA PEJZAŽNO UREĐENJE
 -  Površine javne namene
 -  POVRŠINA ZA VERSKE OBJEKTE



- | | |
|------------------------------------|--|
| $P+2+Pk$ | Spratnost objekta |
| $\text{---} \text{GL1} \text{---}$ | Građevinska linija GL1 |
| $\text{---} \text{RL} \text{---}$ | Regulaciona linija |
| $\text{---} \text{---}$ | Granica urbanističke parcele |
| UP 1a.1 | Oznaka urbanističke parcele |
| UP Z1a.1 | Oznaka urbanističke parcele zelenih površina |

CRNA GORA
GLAVNI GRAD PODGORICA
Sekretarijat za planiranje prostora i
održivi razvoj
Broj: D 08-332/20-870
Podgorica, 09.09.2020.godine

DUP „GORICA C“
urb. parcele br. 2a.1 i 2a.2

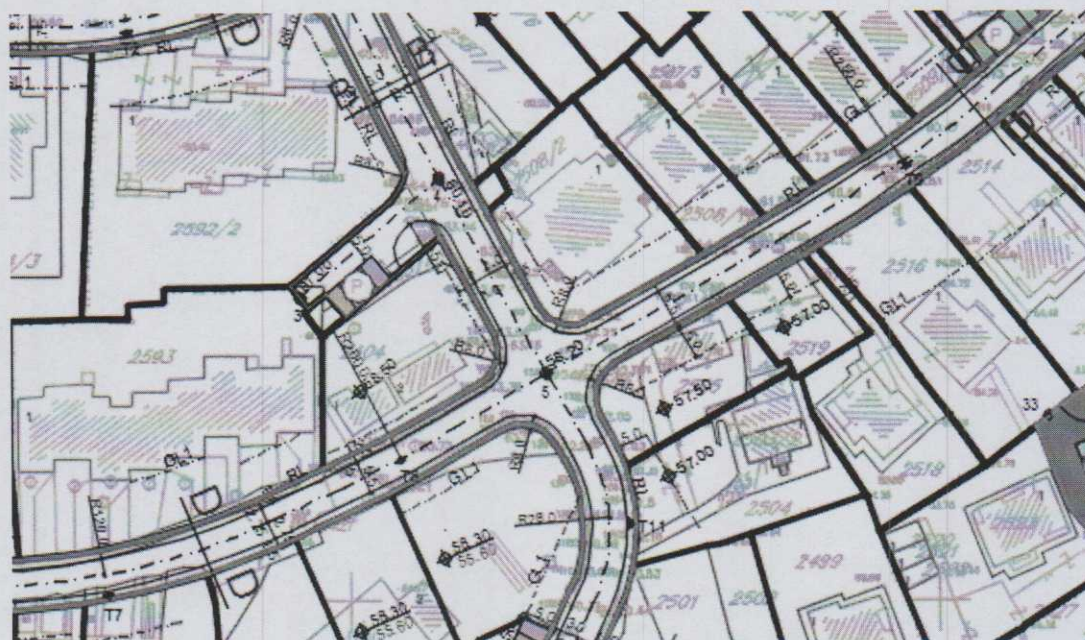
Podnosilac zahtjeva,
Montenegropetrol d.o.o. Podgorica

KOORDINATE TAČAKA PARCELACIJE

186	6605276.59	4700737.37			
187	6605288.53	4700744.84			
188	6605264.34	4700750.94			
189	6605266.62	4700748.01			
190	6605268.65	4700744.98			
191	6605272.70	4700739.71	393	6605245.00	4700739.88
192	6605274.39	4700740.24	394	6605242.58	4700731.01
193	6605275.66	4700737.07	395	6605244.26	4700728.07
			1116	6605262.89	4700709.75
			1117	6605260.69	4700709.22
			1118	6605247.99	4700705.94
620	6605275.03	4700738.66	1119	6605287.80	4700717.48
621	6605246.78	4700722.51	1120	6605286.68	4700717.45
1241	6605278.37	4700731.94			
1242	6605278.71	4700731.11	1299	6605267.97	4700711.33

KOORDINATE TAČAKA GRAĐEVINSKIH LINIJA

332	6605250.22	4700727.74
333	6605259.08	4700712.24
334	6605287.92	4700748.07
335	6605247.98	4700734.87



B B

D D



Ulice u naselju



Pješačke površine



Kolsko-pješačke površine

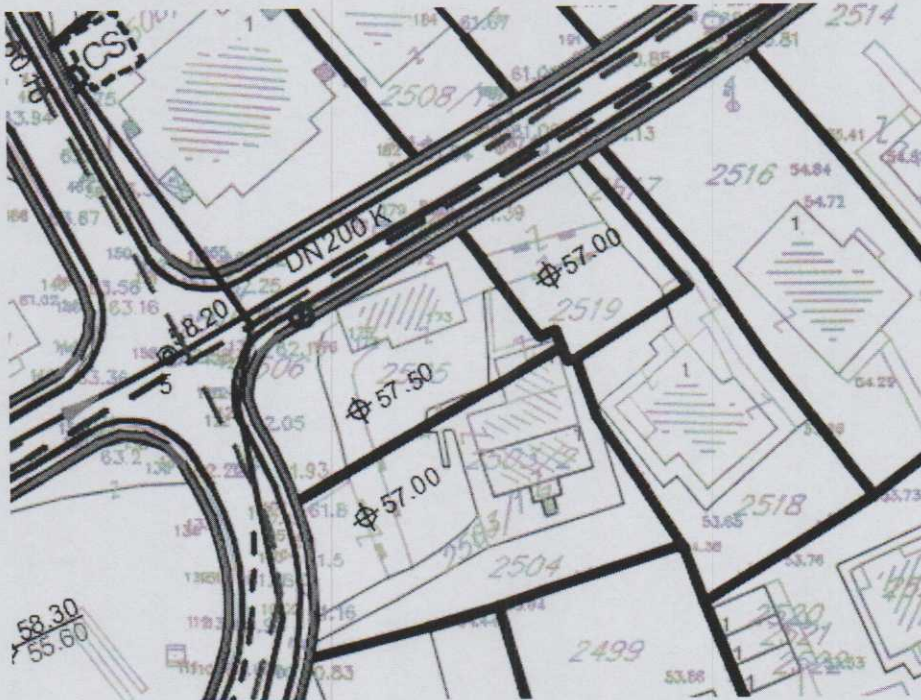


Javni parking



ELEMENTI SAOBRAĆAJNICA

- Osovina saobraćajnice
- Tangenta osovine saobraćajnice
- ◊^{A1} Oznaka mesta priključka
- /— Oznaka preseka tangenata
- A A Oznaka preseka saobraćajnice
- Ulica br. 1 — Naziv saobraćajnice



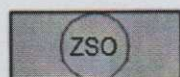
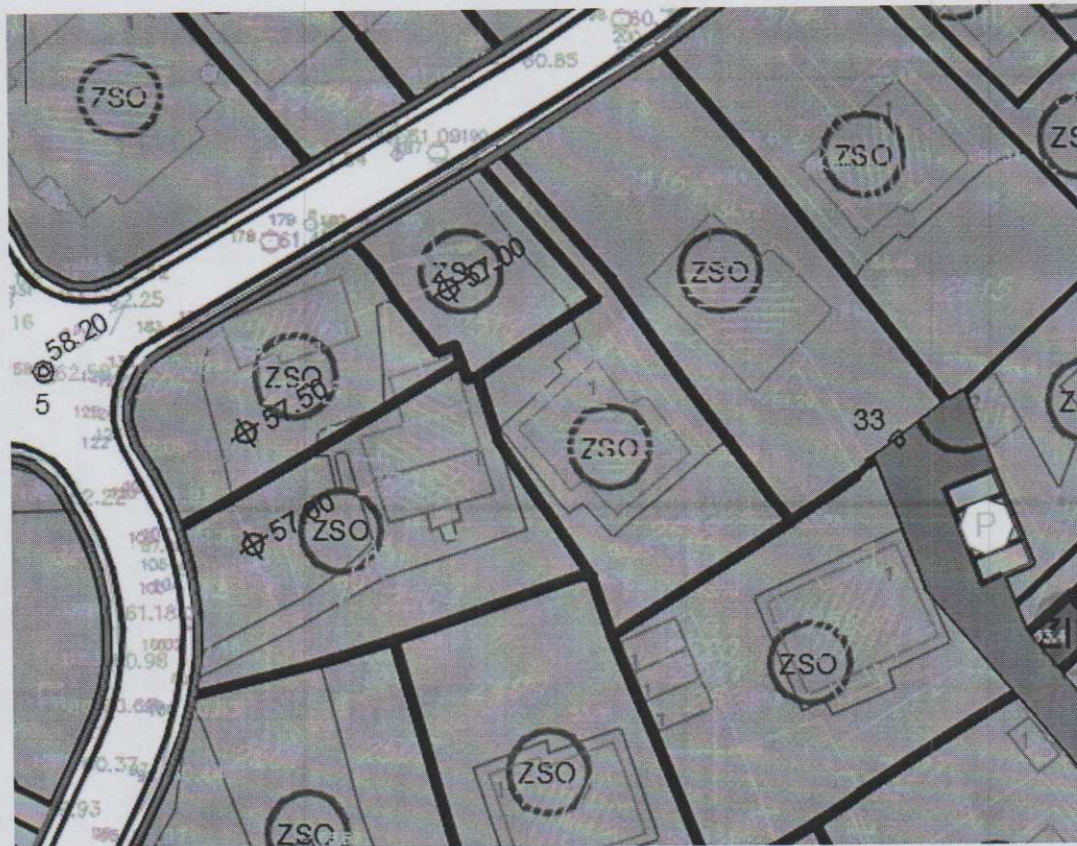
- Postojeća vodovodna mreža
- - - Planirana vodovodna mreža
- Planirani požarni hidrant
- CS Planirana crpna stanica
- Postojeća fekalna kanalizacija
- - - Planirana fekalna kanalizacija
- Smjer odvodjenja fekalne kanalizacije
- - - Planirana atmosferska kanalizacija
- Smjer odvodjenja atmosferske kanalizacije

CRNA GORA
GLAVNI GRAD PODGORICA
Sekretarijat za planiranje prostora i
održivi razvoj
Broj: D 08-332/20-870
Podgorica, 09.09.2020.godine

DUP „GORICA C“
urb. parcele br. 2a.1 i 2a.2

Podnosilac zahtjeva,
Montenegropetrol d.o.o. Podgorica





Zelenilo stambenih objekata i blokova



Zelenilo poslovnih objekata



Zelenilo vjerskih objekata



UPRAVA ZA NEKRETNINE

PODRUČNA JEDINICA
PODGORICA

Broj: 101-919-29840/2020

Datum: 19.08.2020.

KO: PODGORICA II

Na osnovu člana 173 Zakona o državnom premjeru i katastru nepokretnosti ("Sl. list RCG" br. 29/07, "Sl. list CG" br. 73/10, 032/11, 040/11, 043/15, 037/17 i 17/18), postupajući po zahtjevu SEKRET ZA URBA 101-917-3130/20, , za potrebe izdaje se

LIST NEPOKRETNOSTI 587 - IZVOD

Podaci o parcelama										
Broj	Podbroj	Broj zgrade	Plan Skica	Datum upisa	Potes ili ulica i kućni broj	Način korišćenja Osnov sticanja	Bon. klasa	Površina m ²	Prihod	
2503	1		28 25	07/03/2019	UL.ULCINJSKA	Dvorište NASLJEDE		212	0.00	
2503	1	1	28 25	07/03/2019	UL.ULCINJSKA	Porodična stambena zgrada NASLJEDE		81	0.00	
2503	2		28 25	07/03/2019	UL.ULCINJSKA	Dvorište NASLJEDE		8	0.00	
2503	2	1	28 25	07/03/2019	UL.ULCINJSKA	Porodična stambena zgrada NASLJEDE		51	0.00	
2504			28 25	07/03/2019	UL.ULCINJSKA	Vinograd 1. klase NASLJEDE		211	8.55	
2505			28 25	26/07/2019	UL.ULCINJSKA	Dvorište NASLJEDE		500	0.00	
2505			28 25	26/07/2019	UL.ULCINJSKA	Vinograd 1. klase NASLJEDE		10	0.40	
2505		1	28 25	26/07/2019	UL.ULCINJSKA	Porodična stambena zgrada NASLJEDE		69	0.00	
Ukupno								1142	8.95	

Podaci o vlasniku ili nosiocu				
Matični broj - ID broj	Naziv nosioca prava - adresa i mjesto		Prava	Obim prava
1607972210310 0	RUDOVIĆ SAVO DARKO ULCINJSKA 10 Podgorica 0		Susvojina	1/4
0000002905507	JASTREB-COM DOO ULCINJSKA 10 Podgorica		Susvojina	1/2
0903964210047 0	RUDOVIĆ SAVO MLADEN ULCINJSKA 10 Podgorica 0		Susvojina	1/4

Podaci o objektima i posebnim djelovima						
Broj Podbroj	Broj zgrade	Način korišćenja Osnov sticanja Sobjnost	PD Godina izgradnje	Spratnost/ Sprat Površina	Prava Vlasnik ili nosilac prava Adresa, Mjesto	
2503	1	1			P	Susvojina RUDOVIĆ SAVO DARKO 1607972210310 1/4
		1			81	ULCINJSKA 10 Podgorica 0 Susvojina JASTREB-COM DOO 0000002905507 1/2
		1				ULCINJSKA 10 Podgorica Susvojina RUDOVIĆ SAVO MLADEN 0903964210047 1/4
						ULCINJSKA 10 Podgorica 0 0
2503	1	1			P	Susvojina RUDOVIĆ SAVO DARKO 1607972210310 1/2
		10	2		40	ULCINJSKA 10 Podgorica 0 0

Podaci o objektima i posebnim djelovima						
Broj Podbroj	Broj zgrade	Način korišćenja Osnov sticanja Sobnost	PD Godina izgradnje	Spratnost/ Sprat Površina	Prava Vlasnik ili nosilac prava Adresa, Mjesto	
	1				Susvojina RUDOVIĆ SAVO MLADEN	1/2 0903964210047
					ULCINJSKA 10 Podgorica 0	0
2503	2	1	0	P 51	Susvojina RUDOVIĆ SAVO DARKO	1/4 1607972210310
					ULCINJSKA 10 Podgorica 0	0
	1				Susvojina JASTREB-COM DOO	1/2 0000002905507
	1				ULCINJSKA 10 Podgorica Susvojina RUDOVIĆ SAVO MLADEN	1/4 0903964210047
					ULCINJSKA 10 Podgorica 0	0
2503	2	1	1	P 40	Svojina JASTREB-COM DOO	1/1 0000002905507
					ULCINJSKA 10 Podgorica	
2505		1	0	S 69	Svojina RUDOVIĆ SAVO MLADEN	1/1 0903964210047
					ULCINJSKA 10 Podgorica 0	0
2505		1	1	SU 53	Svojina RUDOVIĆ SAVO MLADEN	1/1 0903964210047
					ULCINJSKA 10 Podgorica 0	0

Podaci o teretima i ograničenjima							
Broj	Podbroj	Broj zgrade	PD	Redni broj	Način korišćenja	Datum upisa Vrijeme upisa	Opis prava
2503	1	1	2	1	Stambeni prostor	09/10/2018 9:32	Pravo stanovanja PRAVO DOŽIVOTNOG STANOVANJA U KORIST RUDOVIĆ DANICE.
2505		1	1	1	Stambeni prostor	26/07/2019 8:45	Nema dozvolu NEMA DOZVOLU
2505		1		1	Porodična stambena zgrada	26/07/2019 8:45	Nema dozvolu NEMA DOZVOLU

Naplata takse je oslobođena na osnovu člana 17 Zakona o administrativnim taksama ("Sl.list CG, br. 18/19). Naplata naknade oslobođena je na osnovu člana 174 Zakona o državnom premjeru i katastru nepokretnosti ("Sl. list RCG" br. 29/07, "Sl. list CG" br. 73/10, 032/11, 040/11, 043/15, 037/17 i 17/18).

Marko Bulatović, dipl. prav



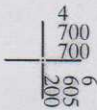
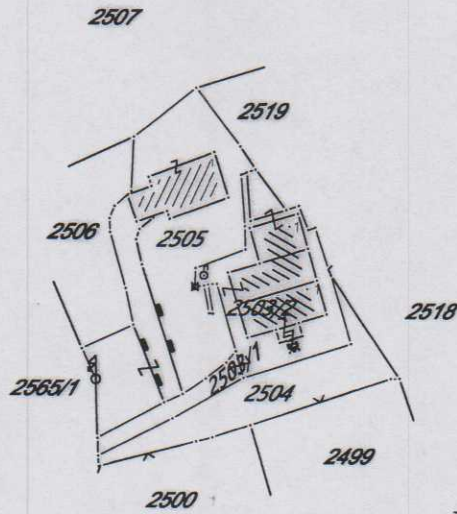
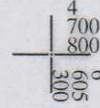
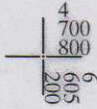
SPISAK PODNIJETIH ZAHTJEVA NA NEPOKRETNOSTIMA

Br. parcele podbroj	Zgrada	Predmet	Datum i vrijeme	Podnosilac	Sadržina
	PD				
2503/1		101-2-954-212/1-2019	15.01.2019 09:39	PRIVREDNI SUD	O PRENOŠU PRAVA I BRISANJE ZABILJEŽBE STEČAJNOG POSTUPKA KO PG 2 LN 587 PARC 2503/1/2 2504
2503/1	1 2	101-2-954-212/1-2019	15.01.2019 09:39	PRIVREDNI SUD	O PRENOŠU PRAVA I BRISANJE ZABILJEŽBE STEČAJNOG POSTUPKA KO PG 2 LN 587 PARC 2503/1/2 2504
2503/1	1	101-2-954-212/1-2019	15.01.2019 09:39	PRIVREDNI SUD	O PRENOŠU PRAVA I BRISANJE ZABILJEŽBE STEČAJNOG POSTUPKA KO PG 2 LN 587 PARC 2503/1/2 2504
2503/2		101-2-954-212/1-2019	15.01.2019 09:39	PRIVREDNI SUD	O PRENOŠU PRAVA I BRISANJE ZABILJEŽBE STEČAJNOG POSTUPKA KO PG 2 LN 587 PARC 2503/1/2 2504
2503/2	1 1	101-2-954-212/1-2019	15.01.2019 09:39	PRIVREDNI SUD	O PRENOŠU PRAVA I BRISANJE ZABILJEŽBE STEČAJNOG POSTUPKA KO PG 2 LN 587 PARC 2503/1/2 2504
2503/2	1	101-2-954-212/1-2019	15.01.2019 09:39	PRIVREDNI SUD	O PRENOŠU PRAVA I BRISANJE ZABILJEŽBE STEČAJNOG POSTUPKA KO PG 2 LN 587 PARC 2503/1/2 2504
2504/0		101-2-954-212/1-2019	15.01.2019 09:39	PRIVREDNI SUD	O PRENOŠU PRAVA I BRISANJE ZABILJEŽBE STEČAJNOG POSTUPKA KO PG 2 LN 587 PARC 2503/1/2 2504
2505/0		101-2-954-212/1-2019	15.01.2019 09:39	PRIVREDNI SUD	O PRENOŠU PRAVA I BRISANJE ZABILJEŽBE STEČAJNOG POSTUPKA KO PG 2 LN 587 PARC 2503/1/2 2504
2505/0		101-2-917-9192/1-2020	12.08.2020 13:32	AGENCIJA ZA IZGRADNJU I RAZVOJ	ZA SPROVOĐENJE ELABORATA EKSPROPRIJACIJE UL V MITOVIĆ
2505/0	1	101-2-954-212/1-2019	15.01.2019 09:39	PRIVREDNI SUD	O PRENOŠU PRAVA I BRISANJE ZABILJEŽBE STEČAJNOG POSTUPKA KO PG 2 LN 587 PARC 2503/1/2 2504
2505/0	1	101-2-917-9192/1-2020	12.08.2020 13:32	AGENCIJA ZA IZGRADNJU I RAZVOJ	ZA SPROVOĐENJE ELABORATA EKSPROPRIJACIJE UL V MITOVIĆ



KOPIJA PLANA

Razmjera 1:1000



IZ ODRZANOG DIGITALNOG PLANA

Obradilo