

Sekretarijat za planiranje  
prostora i održivi razvoj  
Sektor za izgradnju i  
legalizaciju objekata  
Broj: 08-332/20- 1132  
Podgorica, 21.10.2020. godine

DUP "Murtočina"  
Urbanistička parcela broj **UP 286**  
Zona C

Sekretarijat za planiranje prostora i održivi razvoj, na osnovu Zakona o planiranju prostora i izgradnji objekata ("Sl.list CG" br.64/17), Uredbe o povjeravanju dijela poslova Ministarstva održivog razvoja i turizma jedinicama lokalne samouprave ("Službeni list Crne Gore" br.087/18 od 31.12.2018.godine), i podnjetog zahtjeva Petrović Zorana izdaje:

## **URBANISTIČKO-TEHNIČKE USLOVE za izradu tehničke dokumentacije**

za građenje objekta stanovanja male gustine, na urbanističkoj parceli **UP 286, Zona C** u zahvatu Detaljnog urbanističkog plana "Murtočina" u Podgorici usvojen od strane SO Podgorice Odlukom broj 02- 030/18 - 1504 od 27.12.2018. godine.

**PODNOŠILAC ZAHTJEVA: PETROVIĆ ZORAN**

### **POSTOJEĆE STANJE:**

Na grafičkim priložima plana nema evidentiranih objekata na katastarskoj parceli broj 3932/1 KO:Doljani i urbanističkoj parceli UP 286, Zona C. List nepokretnosti i kopija plana čini sastavni dio ovih uslova.

### **PLANIRANO STANJE:**

Urbanistička parcela broj UP 286 Zona C definisana je koordinatnim tačkama na grafičkim priložima „Parcelacija i regulacija“ koja čini sastavni dio ovih uslova, i površine je 585m<sup>2</sup>, prema tabelarnom pregledu po urbanističkim parcelama.

Građevinska linija definisana je koordinatnim tačkama na grafičkom prilogu "Koordinate građevinskih linija".

Građevinska linija za nove objekte je linija do koje je dozvoljena gradnja i unutar koje se objekat razvija i oblikuje. Definisana je u odnosu na osovину saobraćajnice, što omogućava očitavanje neophodnih elemenata za prenošenje na teren. Tekstualno je dato pojašnjenje koje se odnosi na udaljenost od susjeda dok je linija prema saobraćajnici obavezujuća.

Građevinska linija prikazana na grafičkim priložima koja prelazi postojeće objekte se odnosi na novu gradnju na urbanističkim parcelama, i ista ne ruši postojeće objekte. Nadgradnju i dogradnju objekta, vezati za postojeći objekat po planskim parametrima.

Građevinska linija podzemne etažemože biti do min. 1,00m do susjedne parcele.

Građevinska linija dogradnje prema susjednim parcelama je na min. 2,0m ili na manjem odstojanju uz prethodnu saglasnost susjeda.

## STANOVANJE MALE GUSTINE

### OPŠTE SMJERNICE

- Maksimalni indeks zauzetosti je 0.3
- Maksimalni indeks izgrađenosti je 0.7
- Maksimalna BRGP objekata za stanovanje je 500 m<sup>2</sup> sa najviše 3 stambene jedinice.
- Maksimalna spratnost objekata je P+2.

Krovove raditi kose, dvovodne ili viševodne, a daje se mogućnost projektovanja ravnog krova. Projektovanje mansardnog krova nije dozvoljena.

Parkiranje obezbijediti u okviru objekta ili na otvorenom parking prostoru u okviru parcele

Ogradu postaviti po granici urbanističke parcele.

### PLANIRANI OBJEKTI

U zoni DUP-a, po planiranim intervencijama predviđena je izgradnja objekata uz ispunjavanje propisanih uslova.

- Maksimalna BGP pod objektom i BGP objekta datesu u tabeli.
- Građevinska linija prikazana u grafičkom prilogu, označena sa GL1, takođe predstavlja i građevinsku liniju GL2. Građevinske linije su date grafički i definisane su koordinatama karakterističnih tačaka što omogućava očitavanje neophodnih elemenata za prenošenje na teren.
- Građevinska linija podzemne etaže koja je u funkciji garažiranja može biti do 1,0m od granice urbanističke parcele.
- Građevinska linija prema susjednoj urbanističkoj parceli je na min 2,00m, izuzetno ovo odstojanje može biti i manje uz saglasnost susjeda. Građevinska linija prema susjednoj parceli može biti na granici urbanističke ukoliko se uz saglasnost susjeda gradi dvojni objekat (posebno kod užih urbanističkih parcela).
- Površina podrumске i suterenske etaže ne ulazi u obračun BGP u slučaju kada je namjena garažiranje, servisni prostori neophodni za funkcionisanje podzemne garaže i tehnički sistemi objekta.
- Namjena objekta je za stanovanje sa mogućnošću korišćenja prizemlja i suterena ili jedne od spratnih etaža za poslovanje. Poslovni prostor na spratnoj etaži može biti za namjene koje ne ometaju osnovnu namjenu stambenog naselja.
- Spratnost objekta data je u grafičkom dijelu i tabelarnom prikazu Plana.

Formiranje otvora na objektu prema susjednim parcelama moguće je pod uslovom da je udaljenost objekta od granice parcele minimum 2,0 m. Izuzetno je moguće formiranje otvora na objektu u slučaju manjeg odstojanja od granice parcele uz prethodnu saglasnost susjeda i u slučajevima kada je granica urbanističke parcele uz pješačku stazu.

Daje se mogućnost izgradnje garaže ili pomoćnog objekta na parceli, maksimalne spratnosti P i površine do 30 m<sup>2</sup>, uz uslov da se ispoštuju planski parametri (odstojanje od susjeda, indeks zauzetosti i indeks izgrađenosti).

Krovove raditi kose, dvovodne ili viševodne a daje se mogućnost projektovanja ravnog krova. Projektovanje mansardnog krova nije dozvoljena.

Parkiranje obezbijediti u okviru objekta ili na otvorenom parking prostoru u okviru parcele

Ogradu postaviti po granici urbanističke parcele. Ograđivanje je moguće i to transparentnom ogradom do visine od 1.40m ili živom zelenom ogradom.

#### TABELARNI PODACI

BR. urbanističke parcele	Površina UP (m2)	BR. objekta	Površina prizemlja (m2) glavni objekat	Površina prizemlja (m2) pomoćni objekat	Površina prizemlja (m2) ukupno	Indeks zauzetosti	BRGP površina m2 glavni objekat	BRGP površina m2 pomoćni objekat	BRGP površina m2 ukupno	Indeks izgrađenosti	Postojeća spratnost	Maksimalna površina prizemlja m2	Maksimalna BRGP	Max indeks zauzetosti	Maksimalni indeks izgrađenosti	Maksimalna spratnost	Namjena površina	Broj stamb.jedinica
UP 286 Zona C	585	/			0	0,00			0	0,00	/	176	410	0,30	0,70	P+2	Površine za stanovanje male gustine	3

#### OBLIKOVANJE PROSTORA I MATERIJALIZACIJA

Rješavanjem zahtjeva korisnika za gradnjom novih ili intervencijama na postojećim objektima, uz striktnu kontrolu tehničke dokumentacije i realizacije, doprinijeće se unapređenju arhitektonskih i likovnih vrijednosti samih objekata, a samim tim i ukupne slike naselja i grada.

Arhitektonske volumene objekata potrebno je pažljivo projektovati sa ciljem dobijanja homogene slike naselja i grada.

Visine objekata su date na grafičkim priložima kao spratnost objekata uz pretpostavljen disciplinovan odnos korisnika, naročito kod novoplanirane gradnje, vodeći računa o susjednim objektima i opštoj slici naselja i grada.

Fasade objekata kao i krovne pokrivače predvidjeti od kvalitetnog i trajnog materijala i kvalitetno ugraditi.

Za sve stambene i poslovne objekte se planiraju krovovi po izboru projektanta, a u skladu sa postojećom arhitekturom i kulturnim nasljeđem.

Enterijeri poslovnih prostora moraju biti u odgovarajućem odnosu sa objektom u kome se nalaze.

Urbana oprema mora biti projektovana, birana i koordinirana u okviru pretežne namjene datog prostora.

Ozelenjavanje vršiti autohtonim vrstama u skladu sa preporukama u prilogu pejzažne arhitekture. Postojeće zelenilo maksimalno sačuvati i oplemeniti.

Rasvjetu prostora kolskih i pješačkih komunikacija treba izvesti pažljivo odabranim rasvjetnim tijelima, sa dovoljnim osvjetljajem za potrebe normalne funkcije prostora.

## Zelenilo individualnih stambenih objekata (ZO)

### Smjernice za projektovanje i izdavanje UTU-a:

- Step en ozelenjenosti je minimum **30%** u okviru ove namjene na nivou lokacije ili urbanističke parcele.
- Na parcelama sa postojećim objektima koji ne ispunjavaju zahtjeve ovog plana step en ozelenjenosti je 25% na nivou urbanističke parcele.
- Osnovna pravila uređenja okućnice su da kuća bude u 1/3 placa, bliže ulici., samim tim dobijamo predvrt koji ima estetsku ulogu i sadrži kolski prilaz, parking, rasvjetu i sl.
- U samu kuću sa suprotne strane se predlaže prostor za boravak koji praktično predstavlja produžetak dnevnog boravka ili kuhinje, kako bi se mogao koristiti za ručavanje.
- Prostor za odmor se smješta dalje od objekta, tu se može smjestiti paviljon, pergola i sl., sa detaljima kao što su česma, bazenčić i sl.
- Ekonomski dio vrta (povrtnjak i voćnjak ) trebalo bi smjestiti u najudaljeniji dio vrta.
- **Zbog nemogućnosti planiranja linearne sadnje (širina trotoara manja od 2,5 m) u okviru trotoara neophodno je planirati drvored ivicom parcele orijentisane ka saobraćajnici.**
- Staze u vrtu su važan elemenat i one vode u razne djelove vrta. Kod manjih vrtova postaviti ih uz ivicu parcele, kako bi centralna površina ostala kompaktna.
- Građevinski materijal koji se koristi u okviru uređenja vrta treba da bude prirodan: drvo, kamen, lomljeni kamen, šljunak i sl.
- Potrebno je napraviti adekvatan izbor vrsta i voditi računa o svim kompozicionim elementima. Predložene vrste su dekorativne kako zbog boje i oblika cvjetova i plodova tako i zbog oblika krošnje drveća. Kombinacijom lišćarskih, zimzelenih i četinarskih vrsta drveća dobija se pozitivan efekat zelenila u svim godišnjim dobima.
- Travnjaci su predviđeni na svim slobodnim površinama, a posebnu pažnju treba posvetiti odabiru travne smješe, a kasnije njihovom održavanju.
- Ukoliko se u okviru stanovanja planira i poslovanje zelene površine treba da zadovolje kako funkciju namijenjenu poslovanju tako i stanovnicima ovih objekata.
- Prilikom projektovanja površina u dijelu gdje se nalazi poslovanje voditi računa o preglednosti terena iz objekta i predvidjeti sadnju patuljastog zbusnja u kombinaciji sa cvjetnicama..
- Naročito je važan izgled zelene površine oko ulaza u objekat i prilaznih površina. Na tim površinama predvidjeti visoko dekorativne reprezentativne vrste. Ozelenjavanje se sprovodi primjenom autohtonih i odgovarajućih alohtonih vrsta, sa posebnom pažnjom na uređenje prilaza, isticanje reklamnih i informacionih tabli, uz ostale elemente kao što su klupe, korpe za otpatke i adekvatno osvetljenje.
- Potrebno je napraviti adekvatan izbor vrsta i voditi računa o svim kompozicionim elementima. Predložene vrste moraju biti dekorativne kako zbog boje i oblika cvjetova i plodova tako i zbog oblika krošnje drveća. Kombinacijom lišćarskih, zimzelenih i četinarskih vrsta drveća dobija se pozitivan efekat zelenila u svim godišnjim dobima, koristiti visokokvalitetne trave, jednogodisnje cvijeće, perene, dekorativne zbusnaste vrste.
- Kod ove kategorije zelenila optimalna visina i obim za projektovanje sadnog materijala je minimalna visina sadnica 2.5-3 m, a obim stabla na visini od 1m minimalno 10-15cm.
- tamo gdje nema mjesta za sadnju drveća i žbusnja planirati **vertikalno i krovno zelenilo**, kao i sadnju u žardinjerama radi povećanja nivoa ozelenjenosti i što potpunijeg estetskog doživljaja prostora. Vertikalno ozelenjavanje sprovesti ozelenjavanjem fasada kuća, terasa, potpornih zidova, u vidu zelenih portala na ulazima u objekat i primjenom pergola.

- Prednost vertikalnog zelenila je u tome što razni oblici i vrste puzavih biljaka stvaraju razgranatu vegetacionu površinu koja djeluje svojim mikroklimatskim i sanitarno higijenskim pokazateljima.
- na objektima sa ravnim krovom poželjno je planirati krovno ozelenjavanje uz neophodnu pripremu izolacione podloge specifične za ovaj vid ozelenjavanja.

#### UREĐENJE TERENA:

Sastavni dio projektne dokumentacije je i projekat uređenja terena za pripadajuću lokaciju. Istim će se definisati svi potrebni sadržaji koji obuhvataju: unutrašnje saobraćajne površine, hortikulturno uređenje sa urbanom opremom i mobilijarom.

Lokaciju nivelisati tako da se pristupnom saobraćajnicom i susjednim parcelama predstavlja prostornu cjelinu, uz uslova da projektovani nagibi riješe pitanje odvodnjavanja površinskih voda prema ulici.

Obradom površina partera izvršiti njegovu diferencijaciju po nemjeni, uz primjenu trajnih, savremenih materijala, i obezbijediti jedinstvo sa prostornim cjelinama objekata u zoni.

#### ETAPNOST REALIZACIJE:

Planom se ne predviđaju veliki, globalni radovi i striktna etapnost realizacije, ali kao važan preduslov za realizaciju planskih rješenja datih ovim planskim dokumentom je izgradnja planirane saobraćajne i tehničke infrastrukture. Preporuka je da se realizacija istih, kao I faza, ukoliko je to moguće, realizuje jedinstveno za čitav prostor zahvata.

Smatra se da je, kad su u pitanju individualni objekti, pitanje faznosti suvišno, jer se radi o pojedinačnim investitorima koji na postojećoj ili nešto izmijenjenoj parcelaciji mogu, saglasno uslovima i u zavisnosti od mogućnosti, da se ponašaju po pravilima ovoga Plana. Rekonstrukcije, dogradnje i proširenja sadržaja postojećih objekata takođe su stvar uglavnom individualnih mogućnosti.

#### OSTALI USLOVI:

1. Proračune za objekat raditi na IX (deveti) stepen seizmičkog intenziteta po MCS skali. Projektom predvidjeti sve potrebne mjere zaštite od požara, kao i druge uslove za zaštitu od elementarnih nepogoda i tehničko-tehnoloških i drugih nesreća, u skladu sa vežećim propisima i od nadležnog organa pribaviti saglasnost na isti.
2. Ukoliko se planira djelatnost koja može imati značajni uticaj na životnu sredinu i zdravlje ljudi, potrebno je projekat uskladiti sa Zakonom o procjeni uticaja na životnu sredinu odnosno pristupiti izradi Elaborata u skladu sa navedenim Zakonom.
3. Potrebno je omogućiti pristup licima smanjene pokretljivosti i licima sa invaliditetom u sve objekte koji svojom funkcijom podrazumijevaju prisustvo građana. Kroz objekte gdje je omogućen rad licima sa invaliditetom neophodno je obezbijediti uslove za njihovo nesmetano kretanje, rad i boravak, u skladu sa važećim zakonskim propisima.
4. Prije izrade tehničke dokumentacije investitor je obavezan, shodno članu 7 Zakona o geološkim istraživanjima ( „Sl.list RCG", broj 28/93, 27/94 i 26/07) izraditi Projekat o geološkim istraživanjima i obezbijediti Elaborat o rezultatima izvršenih geomehaničkih istraživanja tla za predmetnu lokaciju.

5. Područje Podgorice karakteriše submediteranska klima sa vrlo dugim, toplim i sušnim ljetima, a blagim i kišovitim zimama. Višegodišnjom analizom meteoroloških uslova utvrđeno je da Podgorica ima:

- srednju godišnju temperaturu od 15,5°C (prosječno najhladniji mjesec je januar sa 5°C), a najtopliji jul sa 26,7°C),
- 2450 sunčanih sati (102 dana), (najsunčaniji mjesec je juli, a najmanje sunčan mjesec je decembar),
- srednji godišnji prosjek padavina od 169 mm (najveši u decembru 248 mm, najmanji u julu 42 mm),
- prosječnu relativnu godišnju vlažnost vazduha 63,6% (max. vlažnost je u novembru 77,2%, a min. u julu 49,4%),
- dominantan sjeverni vjetar sa max. brzinom od 34,80 m/sec (123km/h), sa pritiskom od 75,7 kp/m<sup>2</sup>, najčešće u zimskom periodu sa prosječno 20,8 dana,
- srednji vremenski period u kome je potrebno grijanje je od 10. novembra do 30. marta. Prije projektovanja navedene podatke potrebno je provjeriti i kompletirati od Republičkog hidrometeorološkog zavoda Podgorica.

6. Glavni projekat raditi u skladu sa ovim uslovima, uslovima javnih preduzeća za oblast infrastrukture, važećem Zakonu, važećim tehničkim propisima, normativima i standardima za projektovanje, izgradnju i korišćenje ove vrste objekata, a na osnovu projektnog zadatka investitora.

#### INFRASTRUKTURA:

7. Priključenje objekta na javnu saobraćajnu mrežu obezbijediti prema uslovima datim u grafičkom prilogu „Saobraćaj“ ovih uslova, u skladu sa propisima.

U zoni zahvata plana parkiranje, za novoplanirane objekte kao i za objekte koji se rekonstruišu u smislu povećanja horizontalnih i vertikalnih gabarita, treba rješavati u okviru sopstvene urbanističke parcele shodno sledećim normativima:

- |                              |                               |       |                    |
|------------------------------|-------------------------------|-------|--------------------|
| - Stanovanje                 | (na 1000 m <sup>2</sup> )     | ..... | 12 parking mjesta; |
| - Proizvodnja                | (na 1000 m <sup>2</sup> )     | ..... | 14 parking mjesta; |
| - Fakulteti                  | (na 1000 m <sup>2</sup> )     | ..... | 22 parking mjesta; |
| - Poslovanje                 | (na 1000 m <sup>2</sup> BRGP) | ..... | 20 parking mjesta; |
| - Trgovina                   | (na 1000 m <sup>2</sup> )     | ..... | 43 parking mjesta; |
| - Hoteli                     | (na 1000 m <sup>2</sup> )     | ..... | 7 parking mjesta;  |
| - Restorani                  | (na 1000 m <sup>2</sup> )     | ..... | 86 parking mjesta; |
| - Sportske dvorane, stadioni | (na 100 posjetilaca)          | ..... | 25 parking mjesta. |
- Gabarit podzemne garaže može biti veći od gabarita objekta, ukoliko ne postoje neka druga tehnička ograničenja kojima bi se ugrozila bezbednost susjednih objekata. Građevinska linija ispod površine zemlje, kada je u pitanju prostor namijenjen za garažiranje, može biti maksimalno do 0.5m od granice urbanističke parcele.

8. Projektovanje elektroenergetskih instalacija i napajanje predmetnog objekta električnom energijom izvesti prema grafičkom prilogu ovih uslova. Električne instalacije projektovati i izvesti u skladu sa važećim propisima i standardima i na iste pribaviti saglasnost od nadležnog preduzeća. Mjesto i način priključenja objekta na elektroenergetsku mrežu odrediće nakon izrade projektne dokumentacije stručne službe CEDIS-a.

DUP-om "Murtočina" snabdijevanje električnom energijom objekta na urbanističkoj parceli UP 286 Zona C, planirano je iz trafostanice C6 trafostanice NDTs 10/0,4kV Nova 7, 2x1000kVA.

9. Instalacije vodovoda i kanalizacije projektovati u svemu prema važećim propisima i normativima za tu vrstu objekata, a priključiti ih na gradsku distributivnu mrežu prema uslovima d.o.o. "Vodovod i kanalizacija" - Podgorica.

U prilogu se daju trase postojećih i DUP-om planiranih vodova.

Projekat hidrotehničkih instalacija raditi u skladu sa važećim tehničkim propisima i normativima.

10. Priklučenje predmetnog objekta na tk mrežu investitor će izvesti prema grafičkom prilogu ovih uslova. Tk instalacije projektovati i izvesti u skladu sa vežećim propisima i standardima i na iste pribaviti saglasnost od nedležnog preduzeća.

sajt na kome se nalaze relevantni propisi u skladu sa kojim se obavlja izrada tehnicke dokumentacije <http://www.ekip.me/regulativa/>;

sajt na kome Agencija objavljuje podatke o postojecem stanju elektronske komunikacione infrastrukture <http://ekinfrastuktura.ekip.me/ekip.me> kao i

adresu web portala <http://ekinfrastuktura.ekip.me/ekip/login.jsp> preko koga sve zainteresovane strane od Agencije za telekomunikacije i postansku djelatnost mogu da zatraze otvaranje korisnickog naloga, kako bi pristupili georeferenciranoj bazi podataka elektronske komunikacione infrastrukture.

Dostavljeno:

-Podnosiocu zahtjeva

-U spise predmeta

-a/a

	OBHRAĐIVAČI URBANISTIČKO-TEHNIČKIH USLOVA:	
	Arh.Samira Vesnić,dipl.ing.	
	Vlatko Mijatović,tehničar	Влатко Мijatović
	OVLAŠĆENO SLUŽBENO LICE II ZA IZGRADNJU I LEGALIZACIJU OBJEKATA	Arh.Samira Vesnić,dipl.ing.
	M.P.	Potpis ovlašćenog službenog lica 
	PRILOZI	
	-Grafički prilozi iz planskog dokumenta -tehnički uslovi u skladu sa posebnim propisom -List nepokretnosti i kopija plana -Dokaz o uplati naknade za izdavanje utu-a	Tehnički uslovi priključenja broj 113UP1-041/20-6368 od 05.11.2020.god. od "Vodovod i kanalizacija" d.o.o. Podgorica List nepokretnosti 2195-prepis i kopija plana za katastarsku parcelu broj 3932/1 KO: Dolanji Uplatnica za naknadu od 50€ od 12.10.2020.god.

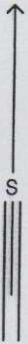
CRNA GORA  
UPRAVA ZA NEKRETNINE  
PODRUČNA JEDINICA: PODGORICA  
Broj: 101-917/20-3992  
Datum: 22.10.2020.



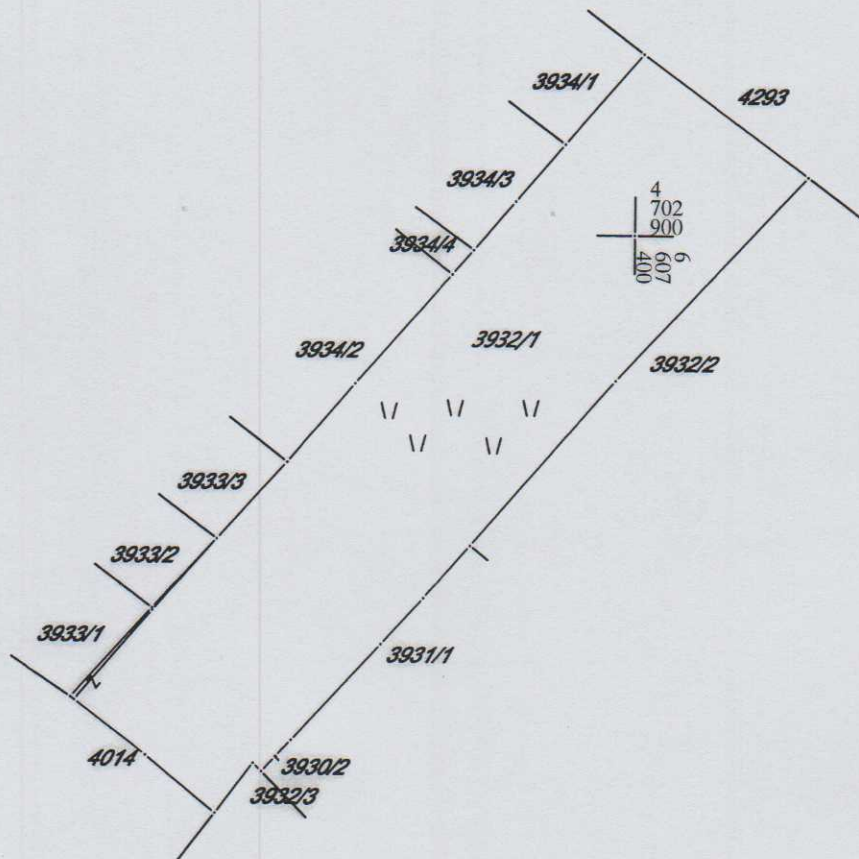
Katastarska opština: DOLJANI  
Broj lista nepokretnosti:  
Broj plana: 10  
Parcela: 3932/1

# KOPIJA PLANA

Razmjera 1: 1000



4
702
900
6
607
300



4
702
900
6
607
400

4
702
800
6
607
300

4
702
800
6
607
400



IZVOD IZ DIGITALNOG PLANA  
Obradba





## UPRAVA ZA NEKRETNINE

PODRUČNA JEDINICA  
PODGORICA

Broj: 101-919-37790/2020

Datum: 20.10.2020.

KO: DOLJANI

Na osnovu člana 173 Zakona o državnom premjeru i katastru nepokretnosti ("Sl. list RCG" br. 29/07, "Sl. list CG" br. 73/10, 032/11, 040/11, 043/15, 037/17 i 17/18), postupajući po zahtjevu SEKRET ZA URBANI 101-917-3992, , za potrebe izdaje se

## LIST NEPOKRETNOSTI 2195 - PREPIS

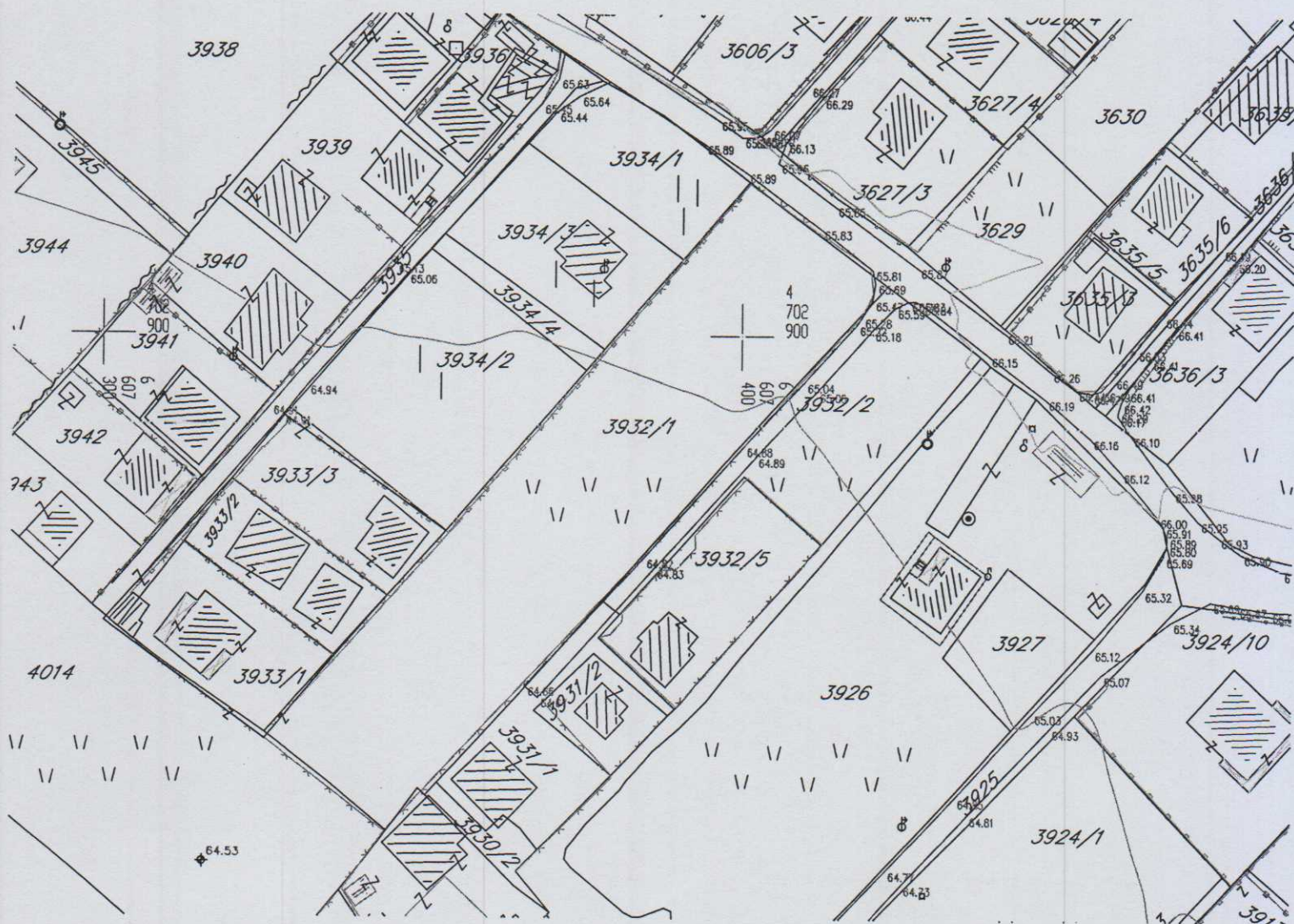

Podaci o parcelama									
Broj	Podbroj	Broj zgrade	Plan Skica	Datum upisa	Potes ili ulica i kućni broj	Način korišćenja Osnov sticanja	Bon. klasa	Površina m <sup>2</sup>	Prihod
3932	1		28 21		DOLJANI	Livada 2. klase KUPOVINA		2883	19.03
Ukupno								2883	19.03

Podaci o vlasniku ili nosiocu			
Matični broj - ID broj	Naziv nosioca prava - adresa i mjesto	Prava	Obim prava
0908959210022	PETROVIĆ SVETOZAR ZORAN ZLATICA Podgorica	Svojina	1/1

## Ne postoje tereti i ograničenja.

Naplata takse je oslobođena na osnovu člana 17 Zakona o administrativnim taksama ("Sl. list CG, br. 18/19). Naplata naknade oslobođena je na osnovu člana 174 Zakona o državnom premjeru i katastru nepokretnosti ("Sl. list RCG" br. 29/07, "Sl. list CG" br. 73/10, 032/11, 040/11, 043/15, 037/17 i 17/18).


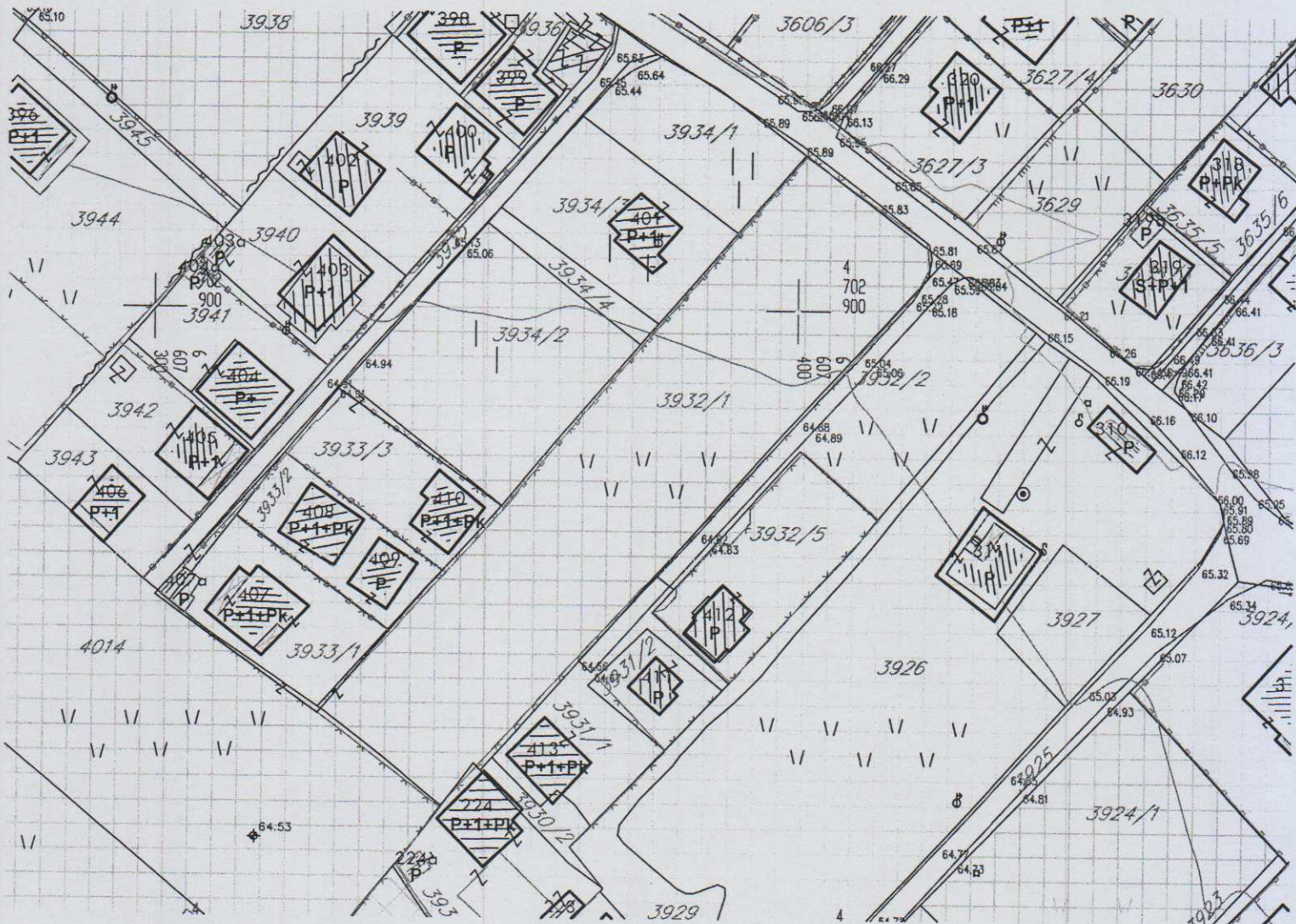




GRAFIČKI PRILOG –Geodetska podloga

Izvod iz DUP-a „Murtovina“ u Podgorici  
za urbanističku parcelu UP 286 ,zona C

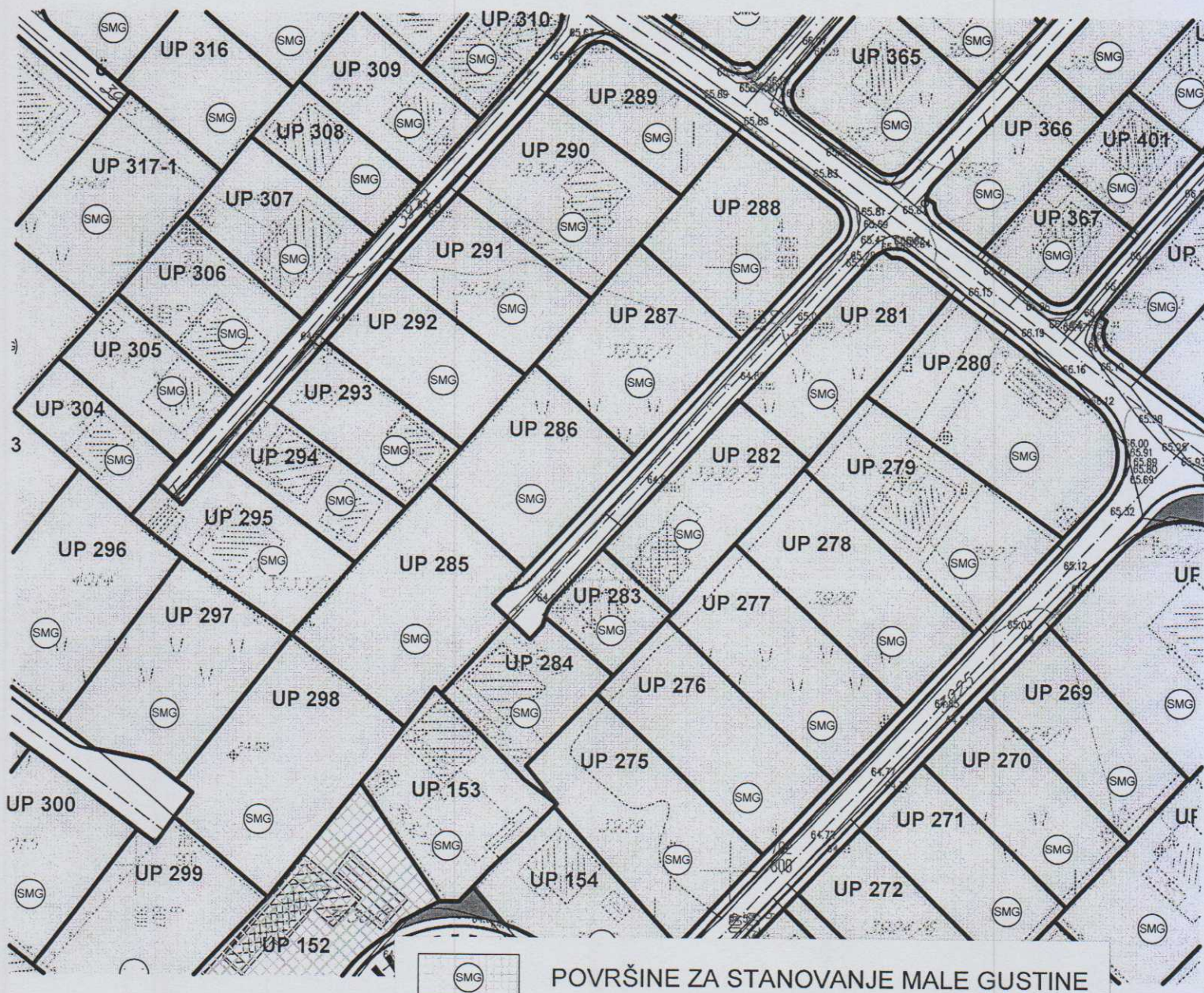
01



POVRŠINE ZA STANOVANJE

GRAFIČKI PRILOG – Analiza postojećeg stanja

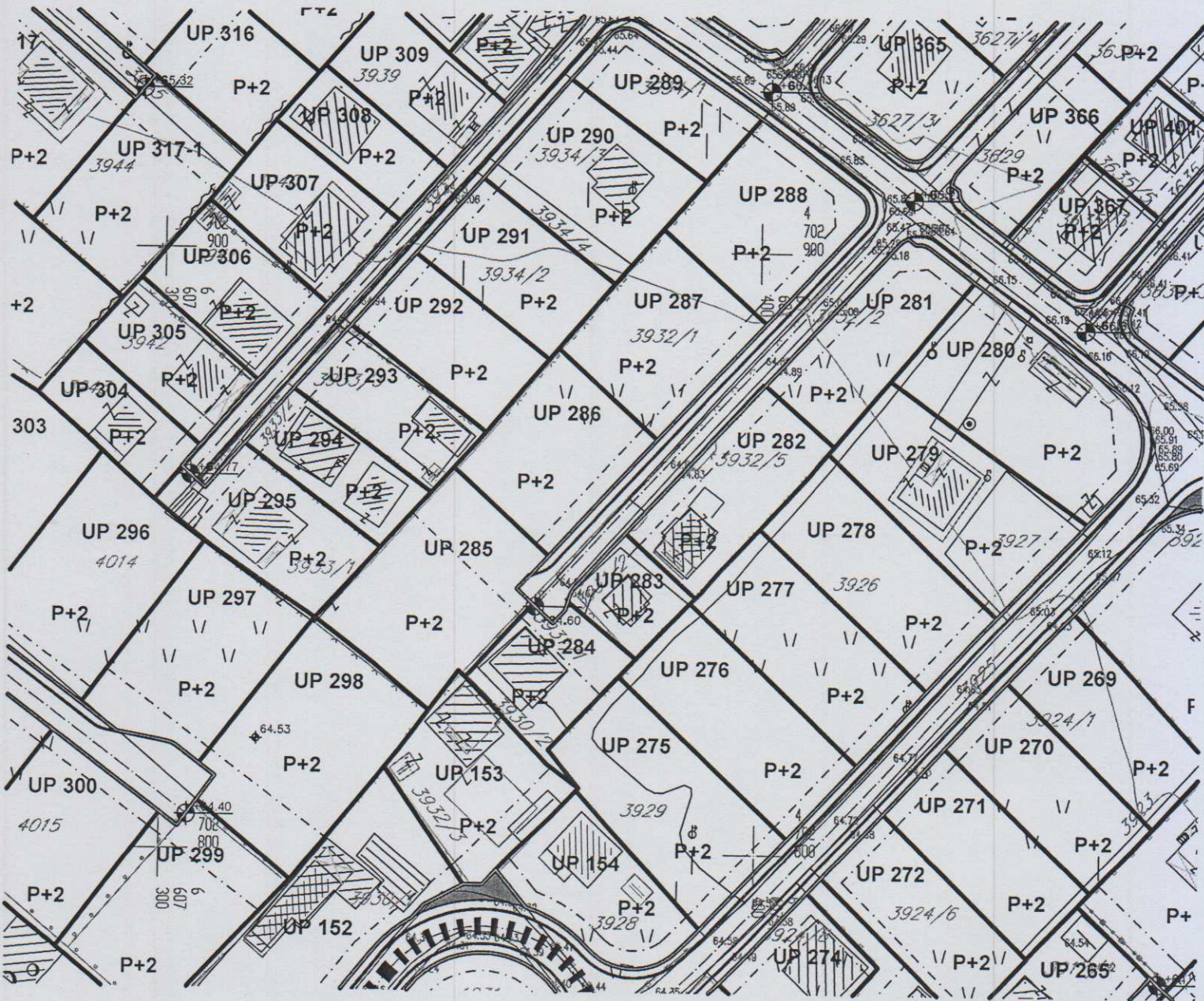
Izvod iz DUP-a „Murtovina“ u Podgorici  
za urbanističku parcelu UP 286 ,zona C



GRAFIČKI PRILOG –Plan namjene površina

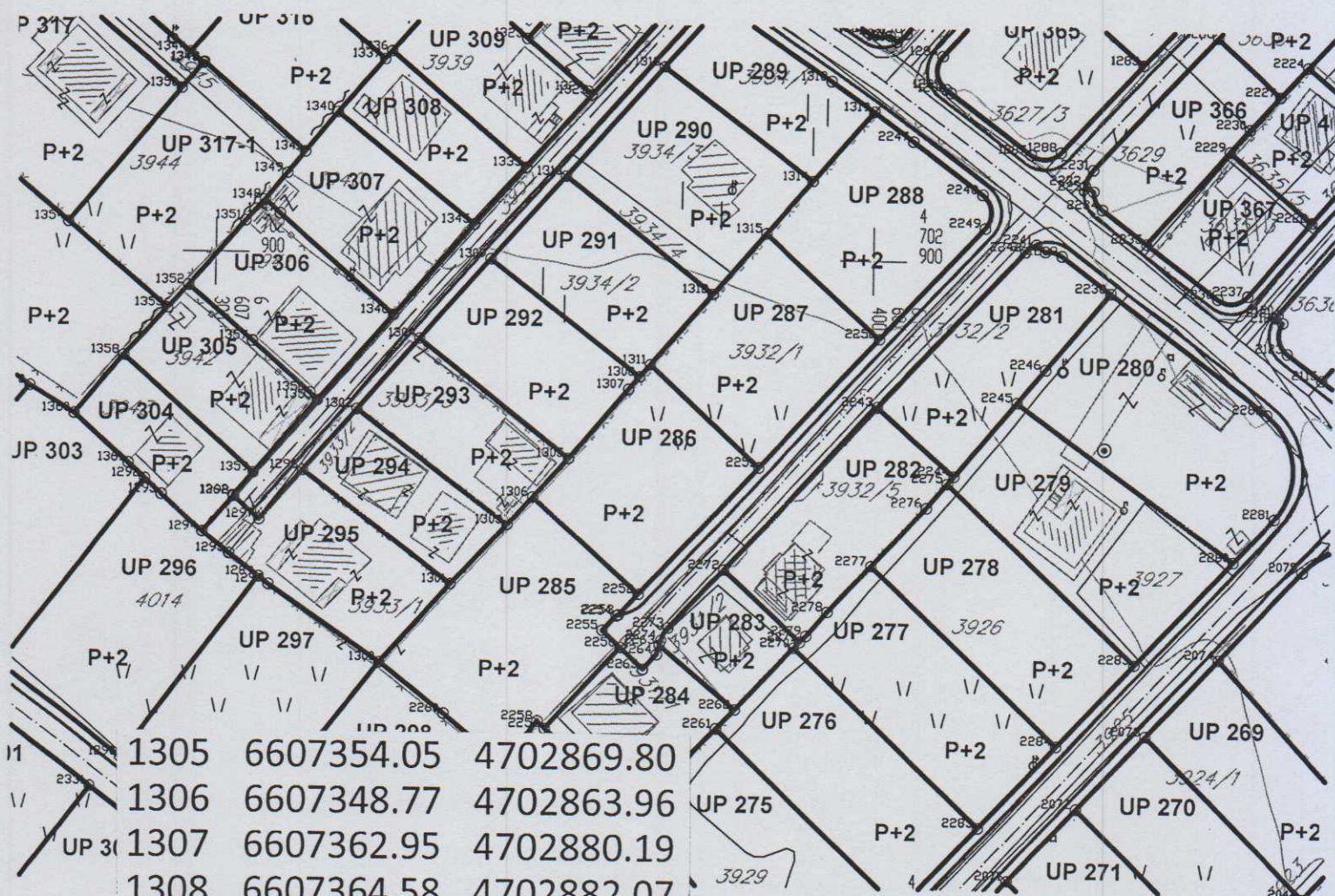
Izvod iz DUP-a „Murtovina“ u Podgorici  
za urbanističku parcelu UP 286 ,zona C

03



GRAFIČKI PRILOG –Plan parcelacije nivelacije i regulacije

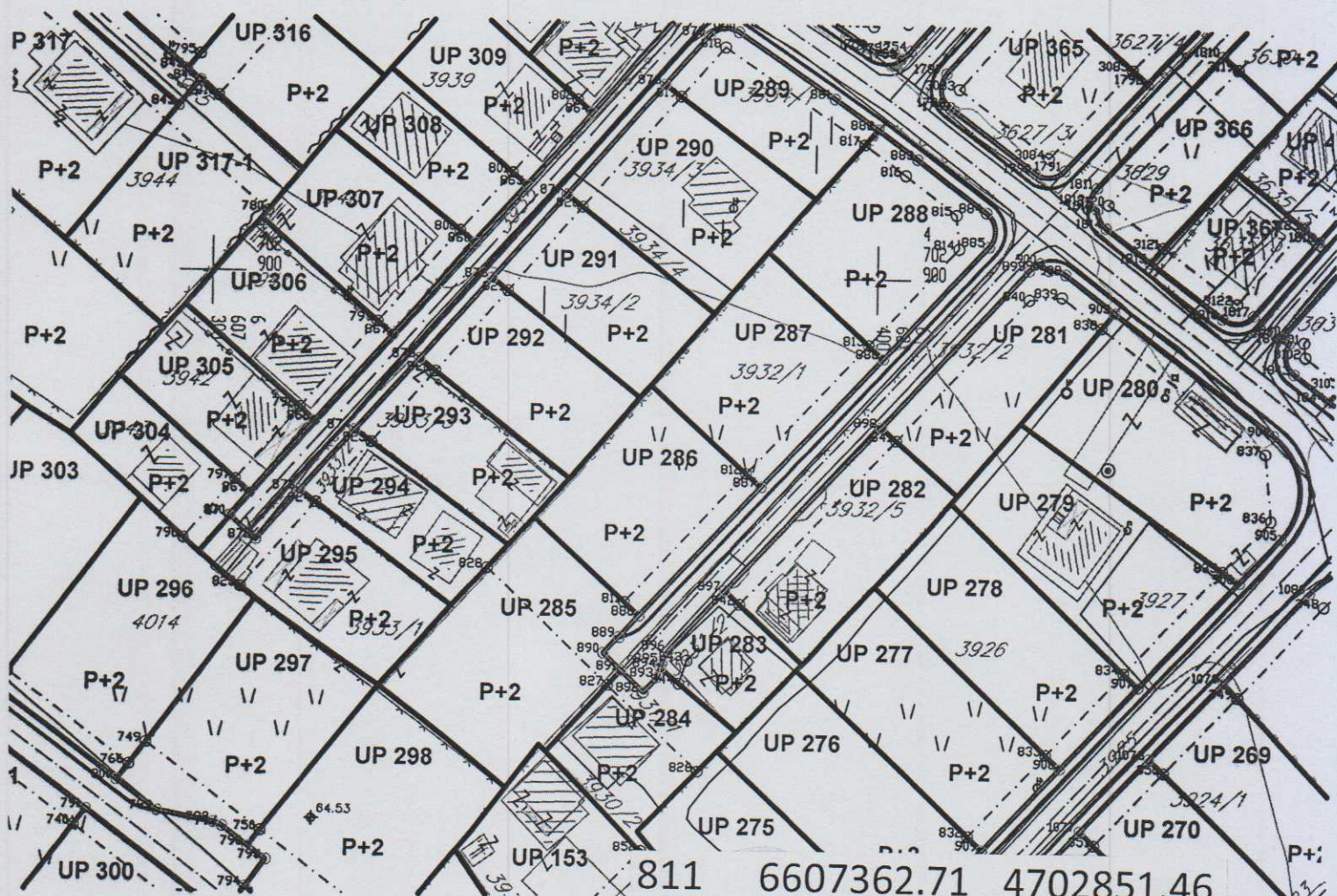
Izvod iz DUP-a „Murtovina“ u Podgorici  
za urbanističku parcelu UP 286 ,zona C



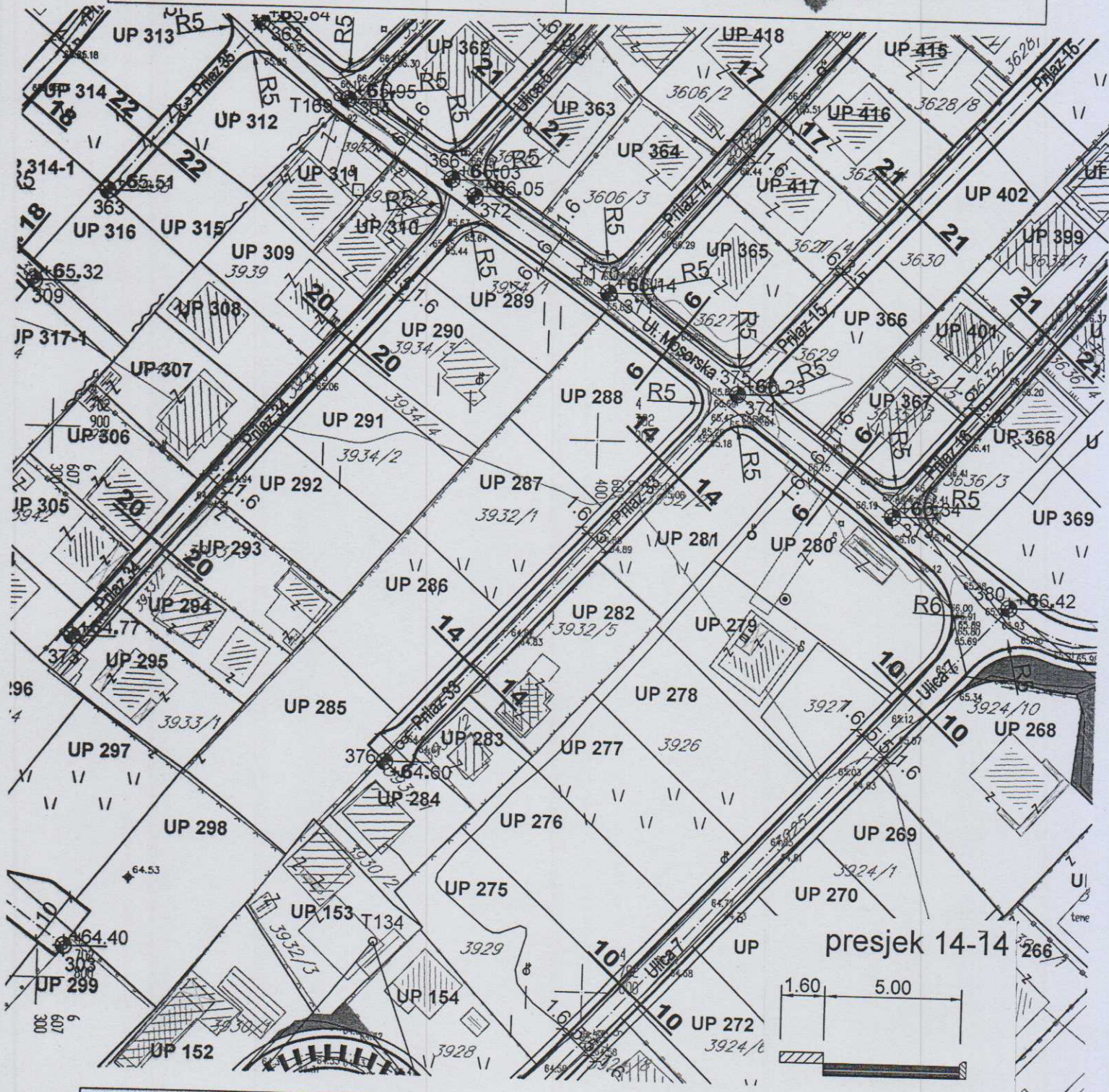
1305	6607354.05	4702869.80			
1306	6607348.77	4702863.96			
1307	6607362.95	4702880.19			
1308	6607364.58	4702882.07			
1309	6607341.92	4702899.49			
1310	6607353.01	4702912.08	2251	6607382.99	4702868.87
1311	6607366.20	4702883.92	2252	6607364.94	4702849.46

GRAFIČKI PRILOG –Plan parcelacije nivelacije i rwegulacije sa koordinatama prelomnih tačaka urbanističke parcele

Izvod iz DUP-a „Murtovina“ u Podgorici  
 za urbanističku parcelu UP 286 ,zona C




811	6607362.71	4702851.46
812	6607380.76	4702870.87
887	6607382.99	4702868.87
888	6607364.94	4702849.46








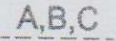

GRAFIČKI PRILOG –Plan saobraćajne infrastrukture

Izvod iz DUP-a „Murtovina“ u Podgorici  
za urbanističku parcelu UP 286 ,zona C

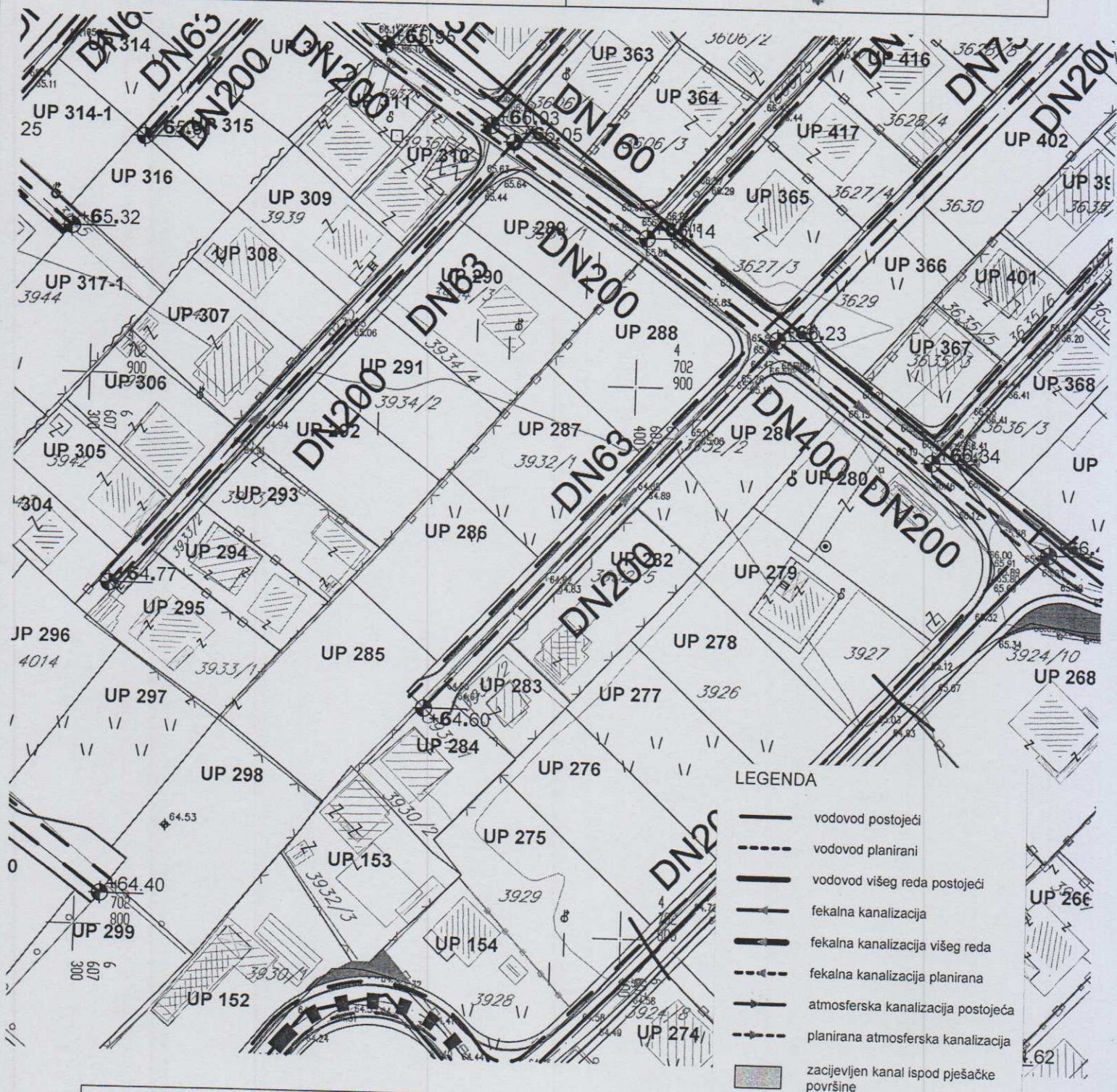




## LEGENDA

-  POSTOJEĆA TRAFOSTANICA 10/0,4kV  
koje se zadržavaju
-  PLANIRANA TRAFOSTANICA 10/0,4kV
-  TRAFOSTANICA 10/0,4kV koja se izmiješta
-  POSTOJEĆI 10kV kabal
-  PLANIRANI 10kV KABAL
-  OZNAKE i GRANICE TRAFOREONA
-  GRANICA ZAŠTITE DALEKOVODA

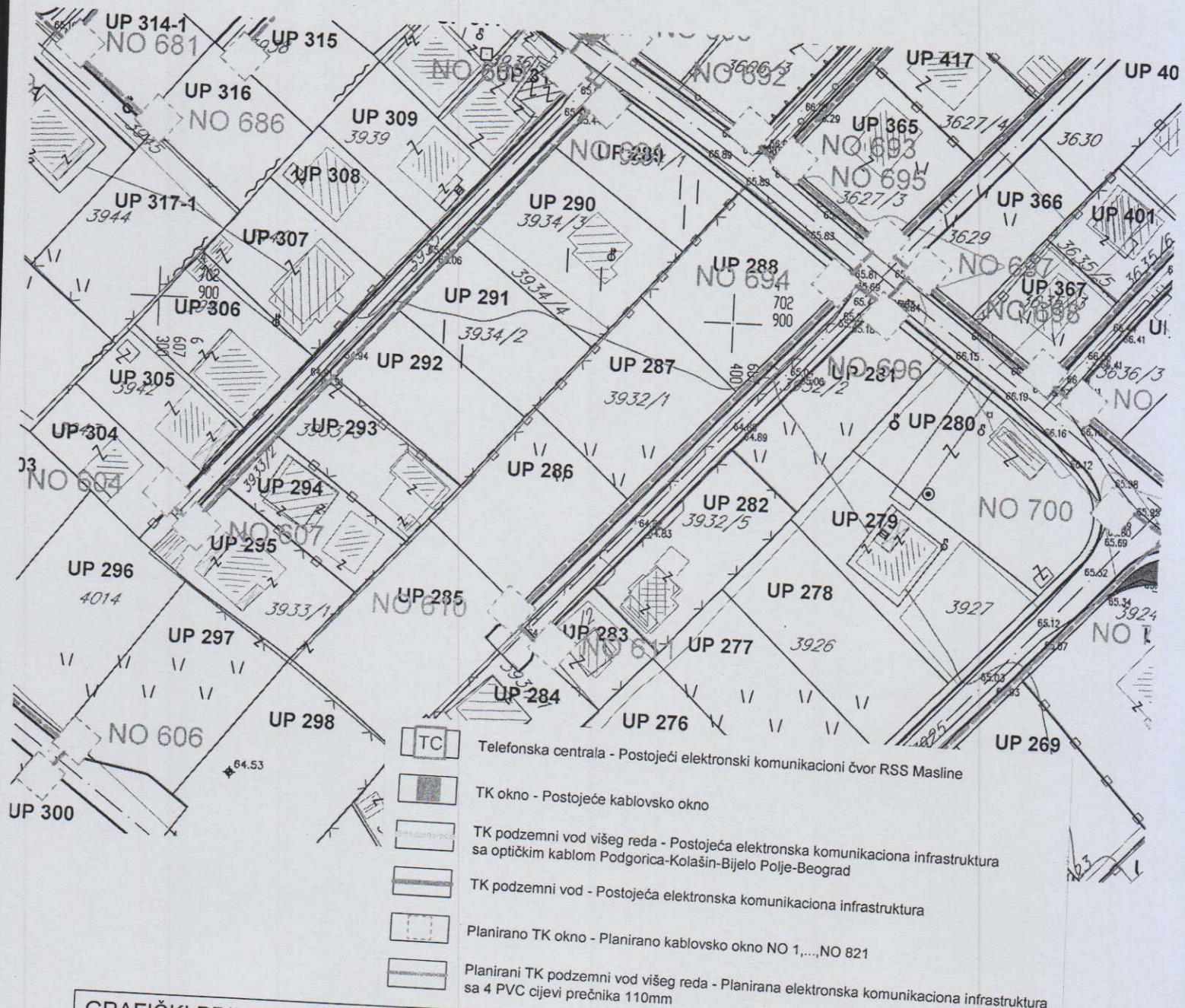




- LEGENDA
- vodovod postojeći
  - - - vodovod planirani
  - vodovod višeg reda postojeći
  - fekalna kanalizacija
  - fekalna kanalizacija višeg reda
  - - - fekalna kanalizacija planirana
  - atmosferska kanalizacija postojeća
  - - - planirana atmosferska kanalizacija
  - zacijevljen kanal ispod pješačke površine

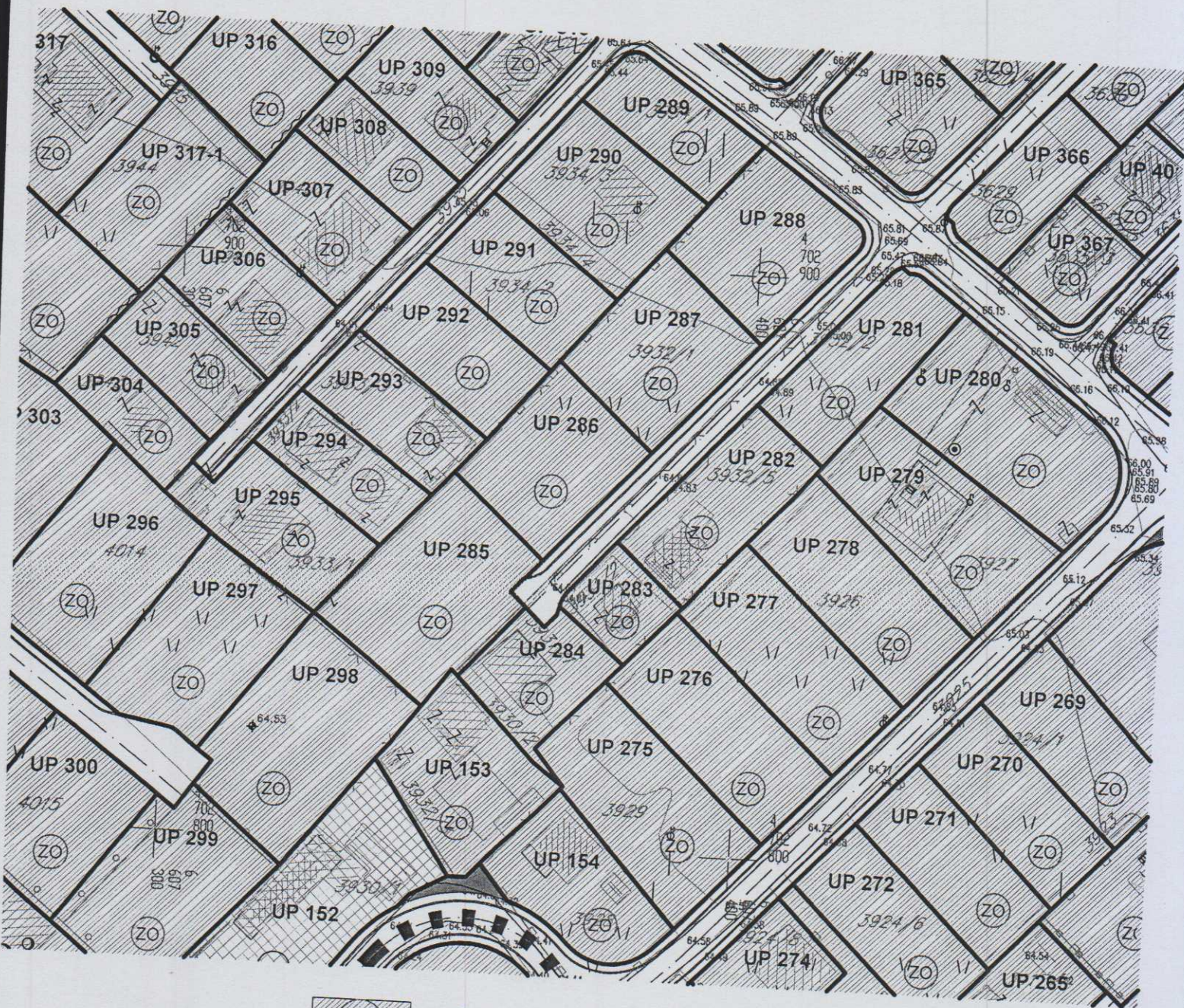
GRAFIČKI PRILOG –Plan hidrotehničke infrastrukture

Izvod iz DUP-a „Murtovina“ u Podgorici  
 za urbanističku parcelu UP 286 ,zona C



**GRAFIČKI PRILOG –Plan telekomunikacione infrastrukture**

Izvod iz DUP-a „Murtovina “ u Podgorici  
 za urbanističku parcelu UP 286 ,zona C



Zelenilo individualnih stambenih objekata

GRAFIČKI PRILOG –Pejzažna arhitektura

Izvod iz DUP-a „Murtovina“ u Podgorici  
za urbanističku parcelu UP 286 ,zona C