

Sekretarijat za planiranje  
prostora i održivi razvoj  
Sektor za izgradnju i  
legalizaciju objekata  
Broj: 08-332/20- 1010  
Podgorica, 12.10.2020. godine

PUP Podgorica  
katastarske parcele broj 1624,1625,1626 i 1627  
KO: Beri

Sekretarijat za planiranje prostora i održivi razvoj, na osnovu Zakona o planiranju prostora i izgradnji objekata ("Sl.list CG" br.64/17), Uredbe o povjeravanju dijela poslova Ministarstva održivog razvoja i turizma jedinicama lokalne samouprave ("Službeni list Crne Gore" br.075/19 od 30.12.2019.godine), i podnietog zahtjeva Tatar Ivica, izdaje:

## **URBANISTIČKO-TEHNIČKE USLOVE za izradu tehničke dokumentacije**

za građenje objekta stanovanja, na katastarskim parcelama broj 1624,1625,1626 i 1627 KO: Beri u zahvatu Prostornog urbanističkog plana Podgorica usvojen od strane SO Podgorice Odlukom broj 01-030/14-253 od 25.02.2014.godine.

**PODNOŠILAC ZAHTJEVA: TATAR IVICA**

### **POSTOJEĆE STANJE:**

Katastarske parcele broj 1624,1625,1626 i 1627 KO: Beri su neizgrađene prema listu nepokretnosti i kopiji plana. List nepokretnosti i kopija plana čini sastavni dio ovih uslova.

### **PLANIRANO STANJE:**

Lokaciju čine katastarska parcela broj 1624,1625,1626 i 1627 KO: Beri u zahvatu PUP-a Podgorica van zahvata GUR-a Podgorica. Prema planu namjene površina opšte kategorije lokacija-katastarska parcela su po namjeni površina opšte namjene-naselja a prema režimima uređenja prostora na području Glavnog grada na ovom području nije planirana izrada DUP-a, UP-a ni LSL.

Prema poglavlju 10.3. Smjernice za izgradnju na područjima za koja se ne predviđa donošenje detaljnog urbanističkog plana, urbanističkog projekata ili lokalne studije lokacije dati su:

### **10.3.1 Smjernice za izgradnju individualnih stambenih objekata na građevinskom zemljištu**

Na područjima koja su u PUP-u definisana kao zone u kojima će se graditi bez prethodne izrade lokalnih planskih dokumenata važe opšte smjernice za izgradnju objekata:

- U definisanju uslova za formiranje granica građevinskih područja mora se primijeniti pravilo korišćenja već izgrađenih, postojećih struktura. Granice ruralnih cjelina poštovaće zatečeno stanje. Građevinske intervencije u tim prostorima mogu se odvijati u smislu obnove porušenih i devastiranih djelova u postojećem volumenu uz upotrebu autohtonih materijala;
- Katastarska parcela na kojoj se gradi mora imati veličinu i oblik koji omogućava gradnju, površina min. 300 m<sup>2</sup>, odnos strana od 1:1 do 1:2. Ukoliko parcela ima površinu veću

od 600 m<sup>2</sup>, veličina objekta se računa u odnosu na max. 600 m<sup>2</sup>;

- Minimalna širina fronta nove urbanističke parcele je minimum 15 m, izuzev za postojeće formirane parcele stanovanja kada može biti 12 m;
- Urbanističke parcele koje su manje površine i manje širine fronta od planom propisane ne mogu se koristiti za izgradnju;
- Urbanistička parcela mora da izlazi na javni put. Ukoliko novoformirana parcela ne izlazi na javni put mora se formirati parcela prilaznog puta minimalne širine 3 m. Ukoliko je prilazni put duži od 25 m, minimalna širina iznosi 4,5 m;
- Namjena objekata može biti stanovanje i djelatnosti koje se u skladu sa svim važećim zakonima mogu obavljati u stambenim kućama;
- Indeksi izgrađenosti **0,75**, toleriše se od 0,65 do 0,85;
- Indeks zauzetosti je **0,4**, toleriše se od 0,35 do 0,45;
- Ukupni BRGP ne smije prekoračiti **500 m<sup>2</sup>**;
- Maksimalna spratnost stambenih objekata je **S+P+1+Pk**;
- Najveća visina etaže za garaže i tehničke prostorije je 3m, a za stambene prostore je 3,5 m, računajući između gornjih kota međuspratnih konstrukcija;
- Minimalna udaljenost svakog dijela objekta od granice parcele je 2 m;
- Minimalna udaljenost objekta od regulacione linije je 3 m;
- Ukoliko na susjednoj parceli već postoji izgrađen objekat, novi objekat mora biti tako lociran da ne umanjuje kvalitet življenja u postojećem, ne smije mu zakloniti vidik, smanjiti osunčanje, zakloniti svjetlost;
- Postojeći objekti kod kojih je spratnost manja od maksimalne planirane mogu se nadgraditi do ove spratnosti, ako se pri tom ispoštuju zadati urbanistički parametri, građevinske linije, odnosi prema susjednim parcelama, kao i svi propisi iz građevinske regulative;
- Svi urbanističko-tehnički uslovi koji se odnose na materijale, arhitektonske karakteristike, uslove za konstrukciju i sl., isti su kao u najbližoj planskoj cjelini za koju se izrađuje detaljni urbanistički plan ili lokalna studija lokacije;
- Svaki objekat mora imati sopstvenu septičku jamu;
- Predvidjeti izgradnju lične kućne cistijerne za sakupljanje kišnice, kao dopunski vodovodni sistem za područja gdje je problem sa vodosnabdijevanjem;
- Formiranje otvora na objektu prema susjednim objektima moguće je pod uslovom da je udaljenost objekta od susjednog minimum 4,0 m. Izuzetno je moguće formiranje otvora na objektu u slučaju manjeg odstojanja uz prethodnu saglasnost susjeda. Izuzetak predstavljaju slučajevi u postojećim izgrađenim djelovima naselja i starim jezgrima naselja;
- Kod stambenih prostorija (dnevna soba, spavaća soba) potrebno je omogućiti minimalno osunčanje:  
dana 21.12 – 1 sat  
dana 21.03. i 21.9 – 3 sata
- Ako se gradi podzemna etaža u vidu podruma ili suterena, njen vertikalni gabarit ne smije nadvisiti kotu konačno uređenog i nivelisanog terena oko objekta više od 100 cm. Ukoliko se radi o denivelisanom terenu relevantnom kotom terena, smatra se najniža kota konačno uređenog i nivelisanog terena oko objekta;
- Kota poda prizemlja novoplaniranih objekata je maksimalno na 100 cm od kote konačno uređenog i nivelisanog terena oko objekta;
- Najniža svijetla visina potkrovlja ne smije biti veća od 1,20 m, računajući na mjestu gdje se građevinska linija potkrovlja i sprata poklapaju, tj. računajući od poda potkrovnog

etaže do preloma krovne kosine;

- Dogradnja i nadgradnja moguća je uz prethodnu statičku analizu konstruktivnog sistema koja će usloviti primjenu konstruktivnog sistema i materijala koji treba da budu kvalitetni i u skladu sa ambijentom. Svi ovi elementi biće provjereni kroz izradu odgovarajuće tehničke dokumentacije;
- Mjesto i položaj dogradnje određiće nadležni organ u postupku izdavanja urbanističko-tehničkih uslova, a na osnovu uslova lokacije i gabarita objekta, kao i uslova priključenja izdatih od JP "Vodovod i kanalizacija" i Elektrodistribucije;
- Zbog specifičnosti prostora i pejzaža, a u cilju osiguranja poljoprivrednih i zelenih površina u dominantnom dijelu prostora planom je ustanovljen kriterijum ograničenja oblika građenja na površinama većim od 30. 000 m<sup>2</sup> sa pretežnom namjenom korišćenja kao poljoprivrednog zemljišta;
- Kotu prizemlja dogradnje vezati za kotu prizemlja postojećeg objekta;
- U slučaju kada je postojeći objekat dotrajavao, ili kada se investitor odluči, objekat se može srušiti po prethodno pribavljenom odobrenju od nadležnog organa i na parceli sagraditi novi prema zadatim smjernicama;
- Nije dopušteno mijenjati osnovne urbanističke vrijednosti kao što su: cjelovitost ruralne strukture dijela naselja, organizacija dvorišta, ogradni zid sa ulaznim portalom, kao i temeljne arhitektonske vrijednosti graditeljskog nasljeđa, a koje se odnose na izvorne oblikovne karakteristike i upotrebu materijala za građenje.

U načinu projektovanja i izgradnje naselja individualnog stanovanja potrebno je pratiti elemente reljefa i konfiguracije terena:

- Planirati naselja zbijenijeg tipa;
- Predvidjeti naselja sa oblikovanim javnim prostorom;
- U definisanju uslova za formiranje granica građevinskih područja mora se primijeniti pravilo korišćenja već izgrađenih, postojećih struktura. Granice ruralnih cjelina poštovaće zatečeno stanje. Građevinske intervencije u tim prostorima mogu se odvijati u smislu obnove porušenih i devastiranih djelova u postojećem volumenu uz upotrebu utohtonih materijala. U izboru najpogodnijeg tipa individualne stambene zgrade potrebno je koristiti sve do sada dokazane korisne elemente tradicionalne arhitekture, bitne za racionalno korišćenje zemljišta i stvaranje novih pejzaža i očuvanje starih:
- Izbjegavati dosadašnju praksu velikih, kvadratnih osnova;
- Potkrovlje predviđati kao stambeno sa tradicionalnim krovnim prozorima i odgovarajućom konstrukcijom zidova i krovića;
- Prozore i vrata dimenzionisati prema klimatskim zahtjevima i predvidjeti tradicionalnu stolariju;
- Širenje građevinskih područja, kada je to potrebno, valja usmjeravati u dubinu prostora vodeći računa o potrebi zaokruživanja urbane strukture u logičnu cjelinu;
- Važan element u formiranju građevinskih područja je uslov neophodne potrebe komunalne opremljenosti prostora;
- Rekonstrukcija postojećih objekata podrazumijeva korišćenje osnovnih elemenata urbanističke matrice tradicionalnog naselja (parcelacija, regulacija, namjena) uz maksimalno vraćanje tradicionalne arhitekturne tipologije (horizontalni i vertikalni gabariti, arhitektonska podjela fasade, upotreba prirodnih materijala); predmetna rekonstrukcija treba da obezbijedi i osavremenjavanje objekata u smislu infrastrukturnog opremanja (naročito izgradnja sanitarnih čvorova priključenih na vodovodnu i kanalizacionu mrežu);

- Adaptacija i vizuelna sanacija za većinu objekata kod kojih je naknadnim intervencijama došlo do narušavanja sklada sa ambijentom, osim rekonstrukcije po utvrđenim principima, podrazumijeva vraćanje tradicionalnog identiteta čitavom prostoru. Horizontalni i vertikalni gabarit objekta mora obezbijediti nesmetane vizure i uklapanje u opštu sliku naselja;
- Oblikovanje krovova mora uvažavati karakteristike tradicionalne arhitekture predjela u kojima se gradi objekat. U ravničarskom predjelu sa istočnim brdima preporučuju se kosi krovovi, nagiba 18-25°. Krovni pokrivač je ćeramida ili sličan crijep crvenkaste boje. Krovove raditi kose, dvovodne ili viševodne. Tavanski prostor projektovati bez nadzitka. U visokoplaninskom predjelu preporučuju se simetrični krovovi na dvije vode strmog nagiba (45°) od drvenog pokrivača (šindra) po uzoru tradicionalne gradnje katuna;
- U sklopu izgrađenog i neizgrađenog dijela građevinskog područja naselja mogu se pored stambenih objekata izgrađivati i trgovački, zanatski, proizvodni, uslužni i turističko-ugostiteljski sadržaji u sklopu stambenih građevina. Dozvoljavaju se i samostalne građevine trgovačke, uslužne i turističko-ugostiteljske djelatnosti, građevine porodičnog stanovanja i građevine društvenog standarda;
- U cilju proširenja privrednih aktivnosti preporučuju se sljedeće namjene: trgovine autohtonih proizvoda, ribare, suvenirnice, trgovine zanatskih proizvoda, proizvodnja hrane u domaćoj radinosti i sl.;
- Prilikom projektovanja obavezno predvidjeti sve prateće prostorije neophodne za obavljanje navedenih djelatnosti kao što su ostave, magacini, sušare, radionice, kuhinje i sl. Djelatnosti koje mogu biti potencijalni zagađivači nijesu dozvoljene;
- Pomoćne prostorije (skladišta, garaže i sl.) treba graditi prvenstveno u prizemljima objekata, a moguće je i kao zasebne objekte. Ako se pomoćne prostorije grade izvan objekta, mogu se graditi i na ivici građevinske parcele. Ukoliko se objekat gradi na ivici, ne dozvoljava se otvaranje otvora prema susjednoj parceli. Visina pomoćnih objekata može iznositi najviše 3 m (visina vijenca), dubina 6, a krovšte iskošeno ili ravan krov sa odvodom vode na vlastitu parcelu;
- Povećanje vertikalnog gabarita moguće je do maksimalne spratnosti S+P+1 ili S+P+Pk.

#### OBLIKOVANJE I MATERIJALIZACIJA:

Oblikovanje objekata treba da bude u skladu sa njihovom namjenom i sa strukturama iz neposrednog okruženja u pogledu osnovnih parametara forme i principa organizovanja fizičke sredine. Prilikom oblikovanja objekata voditi računa o jednostavnosti proporcija i forme, prilagođenosti forme topografiji terena, prilagođenosti klimatskim uslovima i upotrebi autohtonih materijala, u prvom redu kamena, uz poštovanje načela jedinstva ambijenta.

Materijalizacijom objekata obezbjediti ambijentalna svojstva područja kroz upotrebu autohtonih elemenata i savremenih materijala, čiji boja, tekstura i ostala vizuelna svojstva afirmišu ambijentalne kvalitete predmetnog prostora a u isto vrijeme obezbjeđuju potrebnu zaštitu objekata.

Krovove objekata oblikovati u skladu sa karakterom i volumenom objekta.

Krovni pokrivač zavisi od namjene objekta i može biti crijep, eternit, tegola, lim ili neki drugi kvalitetan materijal.

## **ZELENILO:**

### **Smjernice za projektovanje zelenih površina**

- Osnovna pravila uređenja su planiranje vrta tj. zelenih površina na ulaznim partijama objekta koji ima estetsku ulogu sadrži kolski prilaz, parking, rasvjetu i sl.
- Prostor za odmor se smješta dalje od objekta, tu se može smjestiti paviljon, pergola i sl., sa detaljima kao što su česma, bazenčić i sl.
- Ukoliko se radi o objektima male gustine stanovanja postoji mogućnost formiranja ekonomski dijela vrta (povrtnjak i voćnjak ) koji trebalo bi smjestiti u najudaljeniji dio vrta.
- Staze u vrtu su važan elemenat i one vode u razne djelove vrta. Kod manjih vrtova postaviti ih uz ivicu parcele, kako bi centralna površina ostala kompaktna.
- Građevinski materijal koji se koristi u okviru uređenja vrta treba da bude prirodan: drvo, kamen, lomljeni kamen, šljunak i sl.

### **UREĐENJE TERENA:**

Sastavni dio projektne dokumentacije je i projekat uređenja terena za pripadajuću lokaciju. Istim će se definisati svi potrebni sadržaji koji obuhvataju: unutrašnje saobraćajne površine, hortikulturno uređenje sa urbanom opremom i mobilijarom.

Lokaciju nivelisati tako da se pristupnom saobraćajnicom i susjednim parcelama predstavlja prostornu cjelinu, uz uslova da projektovani nagibi riješe pitanje odvodnjavanja površinskih voda prema ulici.

Obradom površina partera izvršiti njegovu diferencijaciju po nemjeni, uz primjenu trajnih, savremenih materijala, i obezbijediti jedinstvo sa prostornim cjelinama objekata u zoni.

U okviru lokacija projektovati rasvjetu u skladu sa propisima.

Ozelenjavanje vršiti autohtonim vrstama u skladu sa preporukama u grafičkom prilogu ovih uslova. Potrebno je koristiti vrste otpone na ekološke uslove sredine i usklađene sa kompoziciono i funkcionalnim zahtjevima.

Privremeno deponovanje smeća, do evakuacije na gradsku deponiju komunalnim vozilima, obezbijediti na sabirnim punktovima, organizavanim sa potpunom higijenskom zaštitom u tipiziranim posudama, broj i kapaciteta prema sanitarno tehničkim propisima.

### **ETAPNOST REALIZACIJE:**

Planom su definisani maksimalni urbanistički parametri: spratnost, indeks zauzetosti i indeks izgrađenosti, koji mogu biti i manji po potrebi investitora.

### **OSTALI USLOVI:**

1. Proračune za objekat raditi na IX (deveti) stepen seizmičkog intenziteta po MCS skali. Projektom predvidjeti sve potrebne mjere zaštite od požara, kao i druge uslove za zaštitu od elementarnih nepogoda i tehničko-tehnoloških i drugih nesreća, u skladu sa vežećim propisima i od nadležnog organa pribaviti saglasnost na isti.

2. Ukoliko se planira djelatnost koja može imati značajni uticaj na životnu sredinu i zdravlje ljudi, potrebno je projekat uskladiti sa Zakonom o procjeni uticaja na životnu sredinu odnosno pristupiti izradi Elaborata u skladu sa navedenim Zakonom.

3. Potrebno je omogućiti pristup licima smanjene pokretljivosti i licima sa invaliditetom u sve objekte koji svojom funkcijom podrazumijevaju prisustvo građana. Kroz objekte gdje je omogućen rad licima sa invaliditetom neophodno je obezbijediti uslove za njihovo nesmetano kretanje, rad i boravak, u skladu sa važećim zakonskim propisima.

4. Prije izrade tehničke dokumentacije investitor je obavezan, shodno članu 7 Zakona o geološkim istraživanjima („Sl. list RCG“, broj 28/93, 27/94 i 26/07) izraditi Projekat o geološkim istraživanjima i obezbijediti Elaborat o rezultatima izvršenih geomehaničkih istraživanja tla za predmetnu lokaciju.

5. Područje Podgorice karakteriše submediteranska klima sa vrlo dugim, toplim i sušnim ljetima, a blagim i kišovitim zimama. Višegodišnjom analizom meteoroloških uslova utvrđeno je da Podgorica ima:

- srednju godišnju temperaturu od 15,5°C (prosječno najhladniji mjesec je januar sa 5°C), a najtopliji jul sa 26,7°C),
- 2450 sunčanih sati (102 dana), (najsunčaniji mjesec je juli, a najmanje sunčan mjesec je decembar),
- srednji godišnji prosjek padavina od 169 mm (najveši u decembru 248 mm, najmanji u julu 42 mm),
- prosječnu relativnu godišnju vlažnost vazduha 63,6% (max. vlažnost je u novembru 77,2%, a min. u julu 49,4%),
- dominantan sjeverni vjetar sa max. brzinom od 34,80 m/sec (123km/h), sa pritiskom od 75,7 kp/m<sup>2</sup>, najčešće u zimskom periodu sa prosječno 20,8 dana,
- srednji vremenski period u kome je potrebno grijanje je od 10. novembra do 30. marta. Prije projektovanja navedene podatke potrebno je provjeriti i kompletirati od Republičkog hidrometeorološkog zavoda Podgorica.

6. Glavni projekat raditi u skladu sa ovim uslovima, uslovima javnih preduzeća za oblast infrastrukture, važećem Zakonu, važećim tehničkim propisima, normativima i standardima za projektovanje, izgradnju i korišćenje ove vrste objekata, a na osnovu projektnog zadatka investitora.

#### INFRASTRUKTURA:

7. Priključenje objekta na javnu saobraćajnu mrežu obezbijediti prema uslovima datim u grafičkom prilogu „Infrastruktura“ ovih uslova, u skladu sa propisima.

Kolski pristup za lokaciju koja su predmet UTU- a obezbijediti priključenjem na javni put. PUP - om Podgorice je navedeno sljedeće: „Ukoliko novoformirana parcela ne izlazi na javni put, mora se formirati parcela prilaznog puta minimalne širine 3, 0 m. Ukoliko je prilazni put duži od 25 m, minimalna širina iznosi 4,5 m“.

Shodno odredbama člana 61 Zakona o putevima (Sl. list RCG 42/04 OD 22.06.2004, 21/09 od 20.03.2009 i "Sl. list Crne Gore", br. 54/09 od 10.08.2009, 40/10 od 22.07.2010, 73/10 od 10.12.2010, 36/11 od 27.07.2011, 40/11 od 08.08.2011), korisnici zemljišta, odnosno objekata koji se nalaze u blizini javnog puta mogu imati prilazni put na javni put, ako za to dobiju odobrenje.

Priključivanje prilaznih puteva na javni put vrši se prvenstveno povezivanjem sa drugim prilaznim ili nekategorisanim putem koji je već priključen na javni put, a ako to nije moguće priključivanje prilaznog puta neposredno se vrši na javni put, ukoliko za to postoje saobraćajno - tehnički uslovi.

Odobrenje iz stava 1 ovog člana za državne puteve izdaje organ državne uprave a za lokalne puteve organ lokalne uprave. Odobrenjem se određuju način, tehnički uslovi i naknada iz člana 22 ovog zakona pod kojima je moguće izvesti priključivanje prilaznog puta na javni put.

Prostornim urbanističkim planom Podgorice predviđeno je da se, skladu sa Zakonom o putevima (član 70), planiraju zaštitni pojasevi u kojima se ne mogu graditi objekti oko javnih puteva. Širina zaštitnog pojasa zavisi od kategorije javnog puta i vrste objekata, a definisana je zakonom.

Potreban broj parking mjesta treba obezbijediti u okviru parcele na kojoj se gradi objekat, shodno normativu PUP –a Podgorice koji glasi " Normativi za parkiranje za osnovne grupe gradskih sadržaja su:

- stanovanje na 1.000 m<sup>2</sup> - 15 pm (lokalni uslovi min. 12, a max. 18 pm)
- proizvodnja na 1.000 m<sup>2</sup> - 20 pm (6-25 pm)
- fakulteti na 1.000 m<sup>2</sup> - 30 pm (10-37 pm)
- poslovanje na 1.000 m<sup>2</sup> - 30 pm (10-40 pm)
- trgovina na 1.000 m<sup>2</sup> - 60 pm (40-80 pm)
- hoteli na 1.000 m<sup>2</sup> - 10 pm (5-20 pm)
- restorani na 1.000 m<sup>2</sup> - 120 pm (40-200 pm)
- za sportske dvorane na 100 posjetilaca - 25 pm

Normativi prikazuju da su potrebe za parkiranjem 500 PA/1000 stanovnika.

\* Pravilnik o bližem sadržaju i formi planskog dokumenta/kriterijumima namjene površina/elementima urbanisticke regulacije i jedinstvenim grafičkim simbolima, član 114".

Projektom uređenja terena obuhvatiti sve kolske i pješačke površine unutar parcele.

8. Projektovanje elektroenergetskih instalacija i napajanje predmetnog objekta električnom energijom izvesti prema grafičkom prilogu ovih uslova. Električne instalacije projektovati i izvesti u skladu sa važećim propisima i standardima i na iste pribaviti saglasnost od nadležnog preduzeća.

Mjesto i način priključenja objekta na elektroenergetsku mrežu odrediće nakon izrade projektne dokumentacije stručne službe CEDIS-a.

9. Instalacije vodovoda i kanalizacije projektovati u svemu prema važećim propisima i normativima za tu vrstu objekata, a priključiti ih na gradsku distributivnu mrežu prema uslovima d.o.o. "Vodovod i kanalizacija" - Podgorica.

U prilogu se daju trase postojećih i DUP-om planiranih vodova.

Projekat hidrotehničkih instalacija raditi u skladu sa važećim tehničkim propisima i normativima.

10. Priključenje predmetnog objekta na tk mrežu investitor će izvesti prema grafičkom prilogu ovih uslova. Tk instalacije projektovati i izvesti u skladu sa važećim propisima i standardima i na iste pribaviti saglasnost od nedležnog preduzeća.

sajt na kome se nalaze relevantni propisi u skladu sa kojim se obavlja izrada tehnicke dokumentacije <http://www.ekip.me/regulativa/>;

sajt na kome Agencija objavljuje podatke o postojecem stanju elektronske komunikacione infrastrukture <http://ekinfrastuktura.ekip.me/ekip.me> kao i

adresu web portala <http://ekinfrastuktura.ekip.me/ekip/login.jsp> preko koga sve zainteresovane strane od Agencije za telekomunikacije i postansku djelatnost mogu da zatraze otvaranje korisnickog naloga, kako bi pristupili georeferenciranoj bazi podataka elektronske komunikacione infrastrukture.

Dostavljeno:

-Podnosiocu zahtjeva

-U spise predmeta

-a/a

	OBHRAĐIVAČI URBANISTIČKO-TEHNIČKIH USLOVA:	
	Arh.Samira Vesnić,dipl.ing.	
	Vlatko Mijatović,tehničar	
	OVLAŠĆENO SLUŽBENO LICE II ZA IZGRADNJU I LEGALIZACIJU OBJEKATA	Arh.Samira Vesnić,dipl.ing.
	M.P.	 Potpis ovlašćenog službenog lica 
	PRILOZI	
	<ul style="list-style-type: none"> <li>-Grafički prilozi iz planskog dokumenta</li> <li>-tehnički uslovi u skladu sa posebnim propisom</li> <li>-List nepokretnosti i kopija plana</li> <li>-Dokaz o uplati naknade za izdavanje utu-a</li> </ul>	Tehnički uslovi priključenja broj 113UPI-041/20-6022 od 02.11. 2020.godine od "Vodovod i kanalizacija" d.o.o. Podgorica List nepokretnosti 641-prepis broj od 01.10.2020.god. i kopija plana od 05.10.2020.god. Uplatnica za naknadu od 50€ od 22.09.2020.god.



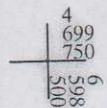
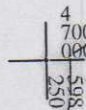
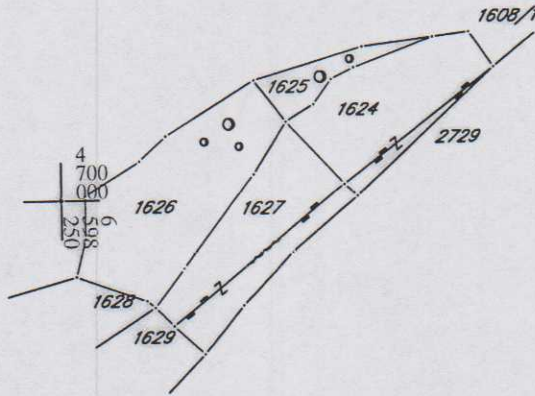
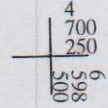
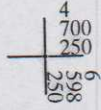
CRNA GORA  
UPRAVA ZA NEKRETNINE  
PODRUČNA JEDINICA: PODGORICA  
Broj: 101-917/20-3694  
Datum: 05.10.2020.



Katastarska opština: BERI  
Broj lista nepokretnosti: 641  
Broj plana: 4  
Parcele: 1624, 1625, 1626, 1627

# KOPIJA PLANA

Razmjera 1: 2500



IZVOD IZ DIGITALNOG PLANA  
Obradio: 9



## UPRAVA ZA NEKRETNINE

PODRUČNA JEDINICA  
PODGORICA

Broj: 101-919-35359/2020

Datum: 02.10.2020.

KO: BERI

Na osnovu člana 173 Zakona o državnom premjeru i katastru nepokretnosti ("Sl. list RCG" br. 29/07, "Sl. list CG" br. 73/10, 032/11, 040/11, 043/15, 037/17 i 17/18), postupajući po zahtjevu SEKRETA ZA URBANIZA 101-917-3694/20, , za potrebe izdaje se

## LIST NEPOKRETNOSTI 641 - PREPIS

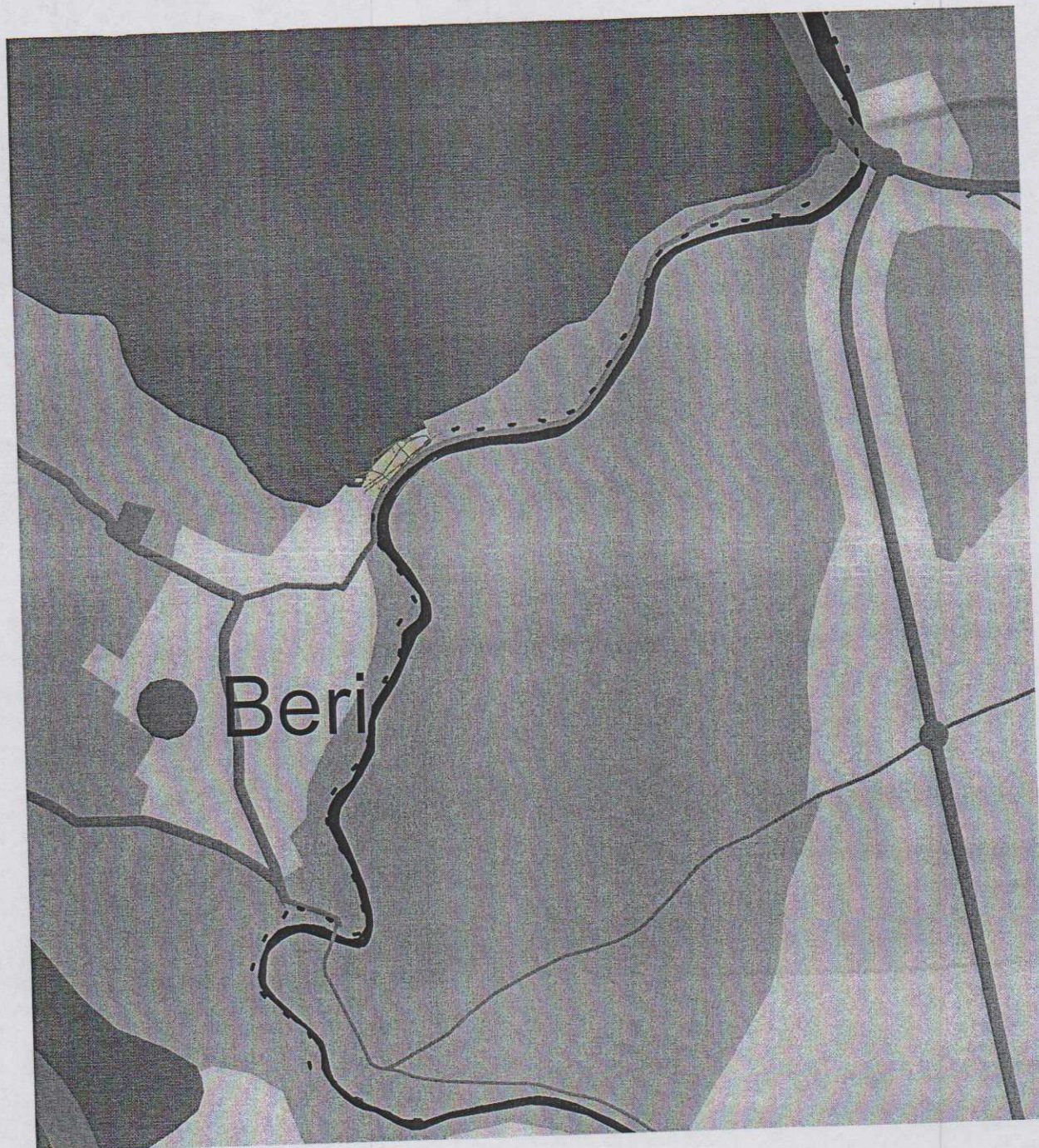

Podaci o parcelama									
Broj	Podbroj	Broj zgrade	Plan Skica	Datum upisa	Potes ili ulica i kućni broj	Način korišćenja Osnov sticanja	Bon. klasa	Površina m <sup>2</sup>	Prihod
1624			4 6/4	19/07/2019	UGAO	Njiva 3. klase KUPOVINA		1602	18.42
1625			4 6/4	19/07/2019	UGAO	Sume 6. klase KUPOVINA		300	0.24
1626			4 6/4	19/07/2019	UGAO	Sume 6. klase KUPOVINA		2503	2.00
1627			4 6/4	19/07/2019	BERI	Livada 3. klase KUPOVINA		1952	11.13
Ukupno								6357	31.79

Podaci o vlasniku ili nosiocu			
Matični broj - ID broj	Naziv nosioca prava - adresa i mjesto	Prava	Obim prava
2204977254991 0	TATAR BRANKO IVICA BAJICE BB CETINJE Cetinje 0	Svojina	1/1

## Ne postoje tereti i ograničenja.

Naplata takse je oslobođena na osnovu člana 17 Zakona o administrativnim taksama ("Sl. list CG, br. 18/19). Naplata naknade oslobođena je na osnovu člana 174 Zakona o državnom premjeru i katastru nepokretnosti ("Sl. list RCG" br. 29/07, "Sl. list CG" br. 73/10, 032/11, 040/11, 043/15, 037/17 i 17/18).





GRAFIČKI PRILOG –Plan namjene površina-opšte kategorije-naselja

Izvod iz PUP-a u Podgorici  
Za katastarske parcele broj 1624,1625,1626,1627.KO Berić

Crna Gora  
Glavni Grad Podgorica  
**Sekretarijat za planiranje prostora i  
održivi razvoj**

Broj: 08-332/20-1010  
Podgorica, 22.10.2020.godine



a  
D L O G D E

● Beri

GRAFIČKI PRILOG –Režimi uredjenja prostora

Izvod iz PUP-a u Podgorici  
Za katastarske parcele broj 1624,1625,1626,1627.KO Beri

02



Crna Gora  
Glavni Grad Podgorica  
**Sekretarijat za planiranje prostora i  
održivi razvoj**

Broj: 08-332/20-1010  
Podgorica, 22.10.2020.godine



**IZ**

**Šutinska jama**

GRAFIČKI PRILOG –Infrastruktura

Izvod iz PUP-a u Podgorici  
Za katastarske parcele broj 1624,1625,1626,1627.KO Beri

04