

URBANISTIČKO - TEHNIČKI USLOVI

GLAVNI GRAD PODGORICA
SEKRETARIJAT ZA PLANIRANJE PROSTORA
I ODRŽIVI RAZVOJ
Broj: 08-332/20-808
Podgorica, 17.11.2020.godine



**CRNA GORA
GLAVNI GRAD PODGORICA**

**SEKRETARIJAT ZA PLANIRANJE PROSTORA I ODRŽIVI
RAZVOJ
GLAVNI GRAD PODGORICA**

na osnovu :

- člana 74. Zakona o planiranju prostora i izgradnji objekata ("Sl.list CG" br.64/17),
- Uredbe o povjeravanju dijela poslova Ministarstva održivog razvoja i turizma jedinicama lokalne samouprave ("Sl. list Crne Gore" br.87/18 od 31.12.2018.g),
- PUP Podgorica, PUP Podgorica usvojen Odlukom SO Podgorica br 01-030/14-253 od 25.02.2014.g,
- podnjetog zahtjeva: RADOVIĆ ALEKSANDAR, br.08-332/20-808 od 22.07.2020.g.

**IZDAJE URBANISTIČKO TEHNIČKE USLOVE
ZA IZGRADNJU OBJEKTA
NA LOKACIJI - KAT. PARCELI BR 1434/5 KO VERUŠA
U ZAHVATU PUP-a PODGORICA**

CRNA GORA
Glavni grad Podgorica
Sekretarijat za planiranje
prostora i održivi razvoj
Broj: 08 - 332/20-808
Podgorica, 17.11.2020.godine

PUP Podgorica
Kat.parcela br 1434/5
KO Veruša

Podnosilac zahtjeva,
RADOVIĆ ALEKSANDAR

URBANISTIČKO - TEHNIČKI USLOVI ZA IZGRADNJU OBJEKTA NA LOKACIJI - KAT. PARCELI BR 1434/5 KO VERUŠA U ZAHVATU PUP-a PODGORICA

PRAVNI OSNOV:

Sekretarijat za planiranje, uređenje prostora i zaštitu životne sredine Glavni Grad Podgorica, na osnovu člana Zakona o planiranju prostora i izgradnji objekata ("Sl.list CG" br.064/17 od 06.10.2017., 044/18 od 06.07.2018, 063/18 od 28.09.2018), Uredbe o povjeravanju dijela poslova Ministarstva održivog razvoja i turizma jedinicama lokalne samouprave ("Službeni list Crne Gore" br.68/17 od 20.10.2017.g), PUP Podgorica (usvojen Odlukom br 01-030/14-253 od 25.02.2014.g), evidentiran u Regi stru planske dokumentacije Ministarstva održivog razvoja i turizma

URBANISTIČKO-TEHNIČKI USLOVI

Zahtjev za UTU za izgradnju objekta na lokaciji - kat.parceli br. 1435/5 KO Veruša, po LN br.684

PODNOŠIOCI ZAHTJEVA:

RADOVIĆ ALEKSANDAR, aktom zavedenim kod ovog Organa br 08-332/20-808 od 22.07.2020.god.

URBANISTIČKO - TEHNIČKI USLOVI :

Postojeće stanje :

Katastarska parcela broj 1434/5 po listu nepokretnosti br 68 KO: Veruša, osnov prava svojine, u obimu prava 1/1, ima Radović Aleksandar, livada 4.klase, površine 400m².

Po dostavljenom LN br.683 predmetna lokacija je neizgrađena.

U grafičkom prilogu PUPa "Namjena površina " prikazana je namjena predmetne lokacije su naselja N

PLANIRANO STANJE :

Planirano stanje za izgradnju porodične stambene kuće na području evidentirano "naselje" u okviru PUP-a Podgorica

Površine naselja, kao opšta kategorija namjene površina, obuhvataju građevinsko zemljište (izgrađene i neizgrađene površine namijenjene za stanovanje, rad i odmor, javne objekte, infrastrukturu i površine posebne namjene, zelene površine) i negrađevinsko zemljište (površine koje nijesu opredijeljene za izgradnju).

- U sklopu izgrađenog građevinskog područja naselja mogu se pored stambenih objekata izgrađivati i trgovački, zanatski, proizvodni, uslužni i turističko-ugostiteljski sadržaji u sklopu stambenih građevina.
- Dozvoljavaju se i samostalne građevine trgovačke, uslužne i turističko-ugostiteljske djelatnosti, građevine porodičnog stanovanja i građevine društvenog standarda (objekti za zdravstvo, školstvo, vjerski objekti i groblja).
- U objektima stanovanja mogu se obavljati i djelatnosti koje se, u skladu sa svim važećim zakonima, mogu organizovati u stambenim kućama (npr. trgovina, zanatstvo, poslovanje, ugostiteljstvo, servisne i druge usluge, advokatske kancelarije i sl.), ako su ispunjeni sledeći uslovi:
 - dovoljno velika urbanistička parcela, koja omogućava potrebnu površinu za funkcionisanje objekata uključujući i potrebne površine za parkiranje za potrebe stanovanja i djelatnosti;
 - neposredni pristup na sabirnu ulicu ili viši red saobraćajnice;
- U cilju proširenja privrednih aktivnosti preporučuju se sljedeće namjene: trgovine autohtonih proizvoda, ribare, suvenirnice, trgovine zanatskih proizvoda, proizvodnja hrane u domaćoj radinosti i sl.
- Prilikom projektovanja obavezno predvidjeti sve prateće prostorije neophodne za obavljanje navedenih djelatnosti kao što su ostave, magacini, sušare, radionice, kuhinje i sl.
- Djelatnosti koje mogu biti potencijalni zagađivači nijesu dozvoljene.

1. USLOVI PARCELACIJE, REGULACIJE, NIVELACIJE I MAKSIMALNI KAPACITETI

- Katastarska parcela na kojoj se gradi mora imati veličinu i oblik koji omogućava gradnju. Površina parcele je minimalno 300m², a odnos strana je od 1:1 do 1:2. Ukoliko parcela ima površinu veću od 600m², veličina objekta se računa u odnosu na maksimalno 600 m².
- Minimalna širina fronta nove urbanističke parcele je minimum 15m izuzev za postojeće formirane parcele stanovanja kada može biti 12m.

- Urbanističke parcele koje su manje površine i manje širine fronta od planom propisane ne mogu se koristiti za izgradnju.
- Urbanistička parcela mora da izlazi na javni put. Ukoliko novoformirana parcela ne izlazi na javni put mora se formirati parcela prilaznog puta minimalne širine 3m. Ukoliko je prilazni put duži od 25m, minimalna širina iznosi 4.5m.
- Indeks zauzetosti je 0.40 a toleriše se od 0.35 do 0.45
- Indeks izgrađenosti iznosi 0.75 a toleriše se od 0.65 do 0.85.
- Ukupna BRGP ne smije prekoračiti 500m².
- Ukoliko se podzemna etaža koristi za garažiranje i za tehničke prostorije onda njena površina ne ulazi u obračun BRGP.
- Maksimalna spratnost stambenih objekata je S+P+1+Pk.
- Najveća visina etaže za garaže i tehničke prostorije je 3m a za stambene prostore je 3.5m računajući između gornjih kota međuspratnih konstrukcija.
- Postojeći objekti kod kojih je spratnost manja od maksimalne planirane mogu se nadgraditi do ove spratnosti, ako se pri tom ispoštuju zadati urbanistički parametri, građevinske linije, odnosi prema susjednim parcelama, kao i svi propisi iz građevinske regulative.
- Regulaciona linija je linija koja dijeli površinu određene javne namjene od površina predviđenih za druge namjene. Regulaciona linija saobraćajnice određuje se prema rangu saobraćajnice, položaju u prostoru i uslovima odvijanja saobraćaja. Širina pojasa regulacije javnih puteva obuhvata širinu putnog pojasa (poprečni profil saobraćajnice sa obostranim zaštitnim pojaskom).
- Građevinska linija se postavlja minimalno na 3m od regulacione linije.
- Minimalna udaljenost svakog dijela objekta od granice parcele je 2m.
- Ukoliko na susjednoj parceli već postoji izgrađen objekat, novi objekat mora biti tako lociran da ne umanjuje kvalitet življenja u postojećem, ne smije mu zakloniti vidik, smanjiti osunčanje, zakloniti svjetlost.
- Formiranje otvora na objektu prema susjednim objektima moguće je pod uslovom da je udaljenost objekta od susjednog minimum 4.0 m. Izuzetno je moguće formiranje otvora na objektu u slučaju manjeg odstojanja uz prethodnu saglasnost susjeda. Izuzetak predstavljaju slučajevi u postojećim izgrađenim dijelovima naselja i starim jezgrima naselja.
- Kod stambenih prostorija (dnevna soba, spavaća soba) potrebno je omogućiti minimalno osunčanje:
 - dana 21.12. – 1 sat
 - dana 21.03. i 21.9. – 3 sata
- Ako se gradi podzemna etaža u vidu podruma ili suterena njen vertikalni gabarit ne smije nadvisiti kotu konačno uređenog i nivelisanog terena oko objekta više od 100cm. Ukoliko se radi o denivelisanom terenu relevantnom kotom terena smatra se najniža kota konačno uređenog i nivelisanog terena oko objekta.
- Kota poda prizemlja novoplaniranih objekata je maksimalno na 100cm od kote konacno uređenog i nivelisanog terena oko objekta.

- Najniža svijetla visina potkrovlja ne smije biti veća od 1.20m računajući na mjestu gdje se građevinska linija potkrovlja i sprata poklapaju tj računajući od poda potkrovnog etaže do preloma krovne kosine.
- Dogradnja i nadgradnja moguća je uz prethodnu statičku analizu konstruktivnog sistema koja će usloviti primjenu konstruktivnog sistema i materijala koji treba da budu kvalitetni i u skladu sa ambijentom. Svi ovi elementi biće provjereni kroz izradu odgovarajuće tehničke dokumentacije.
- Mjesto i položaj dogradnje određuje nadležni organ u postupku izdavanja urbanističko-tehničkih uslova, a na osnovu uslova lokacije i gabarita objekta, kao i uslova priključenja izdatih od JP Vodovod i kanalizacija i Elektrodistribucije.
- Kotu prizemlja dogradnje vezati za kotu prizemlja postojećeg objekta.
- U slučaju kada je postojeći objekat dotrajavao, ili kada se Investitor odluči, objekat se može srušiti po prethodno pribavljenom odobrenju od nadležnog organa i na parceli sagraditi novi prema zadatim uslovima.

POMOĆNI I EKONOMSKI OBJEKTI:

- Pomoćni objekti mogu se graditi kao isključivo prizemni objekti na parceli, ali da se pri tome ne prekorače maksimalni zadati urbanistički pokazatelji.
- Pomoćne prostorije (skladišta, garaže i sl.) treba graditi prvenstveno u prizemljima objekata, a moguće je i kao zasebne objekte. Ako se pomoćne prostorije grade izvan objekta, mogu se graditi i na ivici građevinske parcele.
- Ukoliko se objekat gradi na ivici ne dozvoljava se otvaranje otvora prema susjednoj parceli. Visina pomoćnih objekata može iznositi najviše 3m (visina vijenca), dubina 6, a krov može biti skošeno ili ravan krov sa odvodom vode na vlastitu parcelu.

2.USLOVI ZA ARHITEKTONSKO OBLIKOVANJE I MATERIJALIZACIJU OBJEKATA

Nije dopušteno mijenjati osnovne urbanističke vrijednosti kao što su: cjelovitost ruralne strukture dijela naselja, organizacija dvorišta, ogradni zid sa ulaznim portalom, kao i temeljne arhitektonske vrijednosti graditeljskog nasljeđa, a koje se odnose na izvorne oblikovne karakteristike i upotrebu materijala za građenje.

U načinu projektovanja i izgradnje naselja individualnog stanovanja potrebno je pratiti elemente reljefa i konfiguracije terena:

- Planirati naselja zbijenijeg tipa;
- Predvidjeti naselja sa oblikovanim javnim prostorom;
- Planirati zelene površine, značajne za očuvanje identiteta pojedinih naselja/kompleksa
- Širenje građevinskih područja, kada je to potrebno, valja usmjeravati u dubinu prostora vodeći računa o potrebi zaokruživanja urbane strukture u logičnu cjelinu;
- U izboru najpogodnijeg tipa individualne stambene zgrade potrebno je koristiti sve do sad dokazane korisne elemente tradicionalne arhitekture, bitne za racionalno korišćenje zemljišta i stvaranje novih pejzaža i očuvanje starih;

- Oblikovanje i arhitekturu objekta prilagoditi tradicionalnim formama uz upotrebu lokalnih materijala (kamen, drvo i dr.) u skladu sa planom prjedela.
- Izbjegavati dosadašnju praksu velikih, kvadratnih osnova;
- Potkrovlje predviđati kao stambeno sa tradicionalnim krovnim prozorima i odgovarajućom konstrukcijom zidova i krovića;
- Prozore i vrata dimenzionisati prema klimatskim zahtjevima i predvidjeti tradicionalnu stolariju;
- Rekonstrukcija postojećih objekata podrazumijeva korišćenje osnovnih elemenata urbanističke matrice tradicionalnog naselja (parcelacija, regulacija, namjena) uz maksimalno vraćanje tradicionalne arhitekturne tipologije (horizontalni i vertikalni gabarit, arhitektonska podjela fasade, upotreba prirodnih materijala).
- Adaptacija i vizuelna sanacija za većinu objekata kod kojih je naknadnim intervencijama došlo do narušavanja sklada sa ambijentom, osim rekonstrukcije po utvrđenim principima, podrazumijeva vraćanje tradicionalnog identiteta čitavom prostoru. Horizontalni i vertikalni gabarit objekta mora obezbijediti nesmetane vizure i uklapanje u opštu sliku naselja.
- Preporučeni su kosi krovovi, nagiba 18-25°. Krovni pokrivač je ćeramida ili sličan crijep crvenkaste boje. Tavanski prostor projektovati bez nadzitka.

3.USLOVI ZA PARKIRANJE, GARAŽIRANJE I UREĐENJE PARCELE

- Potreban broj parking mjesta treba obezbijediti u okviru parcele na kojoj se gradi objekat;
- Kod objekata na nagnutom terenu, garaže se mogu graditi u sklopu uređenja dvorišta, u denivelaciji ispred objekta;
- Broj mjesta za parkiranje vozila se određuje po principu:
 - Stanovanje.....1.3PM na 1 stan
 - Poslovanje.....30PM (10-40PM) na 1000m² BRGP
 - Trgovina.....60PM (40-80PM) na 1000m² BRGP

GARAŽIRANJE:

- Garaže se mogu graditi kao isključivo prizemni objekti na parceli, ali da se pri tome ne prekorače maksimalni zadati urbanistički pokazatelji.
- Ukoliko se u nekom objektu ili na lokaciji planira garaža obavezno iskoristiti nagibe i denivelaciju terena kao povoljnost.
- Ukoliko iznad garaža nema etaža, krov garaže se može planirati kao krovna bašta.
- Samostalne garaže kao i garaže u okviru objekta moraju biti udaljene minimum 5m od regulacione linije.
- Garaže postavljati tako da minimalna udaljenost objekta od susjedne parcele bude 2.5m a od stambenog objekta 2.5m u slučaju da garaža nije postavljena kao aneks objekta.
- Prilikom projektovanja i izgradnje garaže pridržavati se Pravilnika o tehničkim zahtjevima za zaštitu garaža za putničke automobile od požara i eksplozija.

- Gabarit podzemne garaže može biti veći od gabarita objekta, ukoliko ne postoje neka druga tehnička ograničenja kojima bi se ugrozila bezbjednost susjednih objekata. Prilikom izrade tehničke dokumentacije za izgradnju podzemnih garaža neophodno je predvidjeti mjere obezbjeđenja postojećih objekata u neposrednoj blizini planiranih podzemnih garaža.
- Ne dozvoljava se postavljanje pojedinačnih garaža za jedno ili manji broj vozila izvedenih od lima ili na drugi vizuelno neprihvatljiv način. Nije dozvoljeno pretvaranje garaža u druge namjene (prodavnice, auto radionice, servisi i slično).

OGRADIVANJE:

Parcele objekata individualnog stanovanja se mogu ograđivati prema sljedećim uslovima:

- Parcele se ograđuju zidanom ogradom do visine 1.0m (računajući od kote trotoara) odnosno transparentnom ili živom ogradom do visine 1.60m sa coklom od kamena ili betona visine 0.60m.
- Zidane i druge vrste ograda postavljaju se tako da ograda, stubovi ograde i kapije budu na parceli koja se ograđuje.

OZELENJAVANJE:

Zelenilo u okviru individualnih stambenih objekata podrazumijeva uređenje slobodnih površina oko objekta po principu prednjeg dvorišta u funkciji okućnice i zadnjeg dvorišta u funkciji vrta. Preporučuje se da je najmanje 50% nezazidanih površina zelenilo.

Smjernice za ozelenjavanje:

- Kompoziciju vrta stilski uskladiti sa arhitekturom objekta;
- Pri odabiru zasada voditi računa o uslovima sredine, dimenzijama, boji, oblicima;
- Za izradu staza i stepenica koristiti lokalne vrste kamena;
- Predvrt urediti reprezentativno u okviru kojeg razmotriti rješenje formiranja parkinga;
- Razdvajanje parcela i izolaciju od saobraćajne buke riješiti podizanjem zasada žive ograde;
- Za zasjenu koristiti pergolu sa dekorativnim puzavicama.

4.USLOVI ZA PROJEKTOVANJE INSTALACIJA

Vodovodne i kanalizacione, elektro i TK instalacije u objektu i izvan njega projektovati u skladu sa važećim propisima i standardima, a priključenje objekata na naseljske infrastrukturne sisteme (u koliko postoje) izvesti u saradnji sa nadležnim javnim preduzećima.

Smjernice za projektovanje hidro-instalacija:

- Svaki objekat mora imati sopstvenu septičku jamu koja mora biti projektovana i izvedena u skladu sa Zakonom o zaštiti životne sredine.
- Predvidjeti izgradnju lične kućne cistijerne za sakupljanje kišnice, kao dopunski vodovodni sistem.

- Septička jama se nesmije locirati na manjem rastojanju od 5m u odnosu na susjednu parcelu.

Instalacije za iskorišćavanje sunčeve energije potrebno je integrisati u oblikovanju objekata (krovovi, fasade). Najbolji način integracije ovih instalacija je postavljanje kolektora u ravan kosog krova. Ovakav način integracije moguć je ukoliko je krov orijentisan ka jugu uz odstupanja $\pm 30^\circ$. Ukoliko kolektori nisu u liniji ni sa jednom od glavnih osa fasade, preporuka je da se ovakve instalacije postave na dovoljnom rastojanju od ivice fasade da se izbjegne njihova vidljivost sa ulice.

5.USLOVI STABILNOSTI TERENA I KONSTRUKCIJE OBJEKATA

Prilikom izgradnje novih objekata i dogradnje postojećih u cilju obezbjeđenja stabilnosti terena, investitor je dužan da izvrši odgovarajuće saniranje terena, ako se za to pojavi potreba.

Prije izrade tehničke dokumentacije preporuka investitoru je da izradi Projekat geoloških istraživanja tla za predmetnu lokaciju i elaborat o rezultatima izvršenih geoloških istraživanja i na iste pribavi saglasnost nadležnog ministarstva .

Projekat konstrukcije prilagoditi arhitektonskom rješenju uz pridržavanje vazećih propisa i pravilnika: Pravilnik o opterećenju zgrada PBAB 87 („Sl. List SFRJ", br. 11/87) i Pravilnik o tehničkim normativima za izgradnju objekata visokogradnje u seizmičkim područjima (1. List SFRJ" , br. 31/81, 49/82 , 21/88 i 52/90) .

Proračune raditi za IX (deveti) stepen seizmičkog inteziteta po MCS skali.

Za potrebe proračuna koristiti podatke Hidrometeorološkog zavoda o klimatskim hidrološkim karakteristikama u zoni predmetne lokacije.

Izbor fundiranja novih objekata prilagoditi zahtjevima sigurnosti, ekonomičnosti i funkcionalnosti objekata. Posebnu pažnju obratiti na propisivanje mjera antikorozivne zaštite konstrukcije, bilo da je riječ o agresivnom djelovanju atmosfere ili podzemnih voda. Konstrukciju novih objekata oblikovati na savremen način sa krutim tavanicama, bez mijesanja sistema nošenja po spratovima, sa jednostavnim osnovama i sa jasnom seizmičkom koncepcijom.

6.USLOVI U POGLEDU MJERE ZAŠTITE

Projektom predvidjeti sledeće mjere zaštite:

- Od požara shodno Zakonu o zaštiti i spašavanju (81. list CG br.13/07 i 05/08) i pratećim propisima,
- Zaštite od elementarnih nepogoda, shodno Zakonu o zaštiti i spašavanju i Pravilniku o mjerama zaštite od elementarnih nepogoda (81. list CG br.8/93),
- Zaštite životne sredine, shodno Zakonu o procjeni uticaja na životnu sredinu ("Sl. list RCG" br. 80/05) i sprovesti postupak procjene uticaja na životnu sredinu,
- Zaštite na radu shodno Članu 7 Zakona o zaštiti na radu (81. list CG" br. 79/04), a za potrebe izgradnje objekta izraditi Elaborat o uređenju gradilišta, shodno Članu 8. istog zakona.

7.SMJERNICE ZA POVEĆANJE ENERGETSKE EFIKASNOSTI

Kod gradnje novih objekata važno je već u fazi idejnog rješenja u saradnji sa

projektantom predvidjeti sve što je potrebno da se dobije kvalitetna i optimalna energetska zgrada.

Zato je potrebno:

- Analizirati lokaciju, orijentaciju i oblik kuće.
- Primijeniti visoki nivo toplotne izolacije kompletnog spoljnog omotača objekta i izbjegavati toplotne mostove. U cilju racionalnog korišćenja energije treba iskoristiti sve mogućnosti smanjenja korišćenja energije u objektima. Pri izgradnji objekata koristiti savremene termoizolacione materijale kako bi se smanjila potrošnja toplotne energije.
- Iskoristiti toplotne dobitke od sunca i zaštititi se od pretjeranog osunčanja. Kao sistem protiv pretjerane insolacije, koristiti održive sisteme (zasjenu škurama, građevinskim elementima, zelenilom i sl.) kako bi se smanjila potrošnja energije za vještacku klimatizaciju. Drvoredima i gustim zasadima smanjiti uticaj vjetra i obezbjediti neophodnu zasjenu u ljetnjim mjesecima.
- Rashladno opterećenje treba smanjiti putem mjera projektovanja pasivnih kuća. To uključuje i izolovane površine, zaštitu od sunca putem npr. brisoleja, konzolne strukture, ozelenjene nadstrešnice ili njihove kombinacije.
- Pri proračunu koeficijenta prolaza toplote objekata uzeti vrijednosti za 20-25% niže od maksimalnih dozvoljenih vrijednosti za ovu klimatsku zonu.
- Niskoenergetske tehnologije za grijanje i hlađenje se trebaju uzeti u obzir gdje god je to moguće.
- Solarni kolektori za toplu vodu će se uzeti u obzir kod kućnih sistema za toplu vodu kao i za grijanje bazena. Korištenje bazenskih prekrivača će se takođe uzeti u obzir zbog zadržavanja toplote.
- Održivost fotovoltaičnih ćelija treba ispitati u svrhu snabdijevanja niskonaponskom strujom za rasvjetu naselja, kao i druge mogućnosti, poput punjenja električnih vozila.

Konstruktivni sistem:

Konstrukciju objekta racionalno prilagoditi arhitektonskom rješenju uz pridržavanje važećih propisa i pravilnika iz ove oblasti:

-PBAB 87 /"Sl.list SFRJ" 11/87/;

-Pravilniku o tehničkim normativima za izgradnju objekata visokogradnje u seizmičkim područjima /SL.list SFRJ" broj 31/81, 49/82, 21/88 i 52/90;

-Korisna opterećenja stambenih i javnih zgrada (JUS U.C7.121 /1988)

-Opterećenje vjetrom(JUS U.C7.110 /1991, JUSU.C7.111/1991, JUSU.C7. 112/1991 , JUS U.C7.113 /1991)

-Pravilnik o tehničkim normativima za temeljenje građevinskih objekata

-Pravilnik o tehničkim normativima za zidane zidove (sl. list SFRJ br. 87/91)

INFRASTRUKTURA:

Saobraćaj:

Kolski pristup ka kat. parceli koje je predmet UTU- a obezbjediti priključenjem na postojeći javni put. Sa graf. prilog PUP – a i iz dostavljene dokumentacije ne može se utvrditi na koji javni put je moguće priključenje predmetne parcele.

PUP - om je navedeno i sljedeće: "Ukoliko novoformirana parcela ne izlazi na javni put, mora se formirati parcela prilaznog puta minimalne širine 3, 0 m. Ukoliko je prilazni put duži od 25 m, minimalna širina iznosi 4,5 m".

Shodno odredbama člana 61 Zakona o putevima (Sl. list RCG 42/04 OD 22.06.2004, 21/09 od 20.03.2009 i "Sl. list Crne Gore", br. 54/09 od 10.08.2009, 40/10

od 22.07.2010, 73/10 od 10.12.2010, 36/11 od 27.07.2011, 40/11 od 08.08.2011), korisnici zemljišta, odnosno objekata koji se nalaze u blizini javnog puta mogu imati prilazni put na javni put, ako za to dobiju odobrenje.

Priključivanje prilaznih puteva na javni put vrši se prvenstveno povezivanjem sa drugim prilaznim ili nekategorisanim putem koji je već priključen na javni put, a ako to nije moguće priključivanje prilaznog puta neposredno se vrši na javni put, ukoliko za to postoje saobraćajno - tehnički uslovi.

Odobrenje iz stava 1 ovog člana za državne puteve izdaje organ državne uprave a za lokalne puteve organ lokalne uprave. Odobrenjem se određuju način, tehnički uslovi i naknada iz člana 22 ovog zakona pod kojima je moguće izvesti priključivanje prilaznog puta na javni put.

Prostornim urbanističkim planom Podgorice predviđeno je da se, skladu sa Zakonom o putevima (član 70), planiraju zaštitni pojasevi u kojima se ne mogu graditi objekti oko javnih puteva. Širina zaštitnog pojasa zavisi od kategorije javnog puta i vrste objekata, a definisana je zakonom.

Potreban broj parking mjesta treba obezbijediti u okviru parcele na kojoj se gradi objekat, shodno normativu PUP –a Podgorice koji glasi " Normativi za parkiranje za osnovne grupe gradskih sadržaja su:

- stanovanje na 1.000 m² - 15 pm (lokalni uslovi min. 12, a max. 18 pm)
- proizvodnja na 1.000 m² - 20 pm (6-25 pm)
- fakulteti na 1.000 m² - 30 pm (10-37 pm)
- poslovanje na 1.000 m² - 30 pm (10-40 pm)
- trgovina na 1.000 m² - 60 pm (40-80 pm)
- hoteli na 1.000 m² - 10 pm (5-20 pm)
- restorani na 1.000 m² - 120 pm (40-200 pm)
- za sportske dvorane na 100 posjetilaca - 25 pm

Normativi prikazuju da su potrebe za parkiranjem 500 PA/1000 stanovnika.

* Pravilnik o bližem sadržaju i formi planskog dokumenta/kriterijumima namjene površina/elementima urbanisticke regulacije i jedinstvenim grafickim simbolima, član 114".

Ukoliko objekat zahvata dio zaštitnog pojasa željezničke pruge, potrebno je pribaviti saglasnost nadležnog Organa koji upravlja željezničkom infrastrukturom.

Projektom uređenja terena obuhvatiti sve kolske i pješačke površine unutar parcele. Revizijom projekta obuhvatiti fazu saobraćaja.

Elektroenergetika :

Elektroenergetske instalacije objekata projektovati odnosno izvesti prema:

- Pravilniku o tehničkim normativima za elektroinstalacije niskog napona ("Sl. list SRJ", broj 28/95).
- Pravilniku o tehničkim normativima za zaštitu objekata od atmosferskog pražnjenja ("Sl. list SRJ", broj 11/96),
- Jugoslovenski standardi - Električne instalacije u zgradama. Zahtjevi za bezbjednost JUS NB2741, JUSNB2743 JUSNB2752
- kao i svim drugim važećim pravilnicima i standardima za ovu vrstu objekata. Pri izradi projekta poštovati Tehničke preporuke EPCG (koje su dostupne na sajtu EPCG) :
- Tehnička preporuka za priključenje potrošača na niskonaponsku mrežu TP-2 (dopunjeno izdanje)
- Tehnička preporuka – Tipizacija mjernih mjesta
Mjesto i način priključenja objekta na elektroenergetsku mrežu odrediće nakon izrade projektne dokumentacije stručne službe CEDIS-a.

Telekomunikaciona mreža:

Kućnu telefonsku instalaciju treba izvoditi u tipskom ormariću koje će propisati nadležno preduzeće za telekomunikaciju.

Kućnu instalaciju izvesti telefonskim kablovima u odgovarajućim PVC cevima a broj telefonskih priključnica biće određen od strane nadležne organizacije za telekomunikacije a predlog planera ovog plana je najmanje dvije telefonske priključnice u stambenim jedinicama a najmanje 4 u poslovnim prostorima.

Jednu PVC cev u telekomunikacionoj kanalizaciji treba predvideti za potrebe kablovske televizije i u skladu sa propisima uraditi kućnu instalacija.

Propisi u skladu sa kojima se obavlja izrada tehničke dokumentacije nalaze se na sajtu <http://www.ekip.me/regulativa>.

Podaci o postojećem stanju elektronske komunikacione infrastrukture nalaze se na sajtu <http://ekinfrastuktura.ekip.me/ekip.me>

Pristup georeferenciranoj bazipodataka elektronske komunikacione infrastrukture moguće je preko web portala <http://ekinfrastuktura.ekip.me/ekip/login.jsp>

Hidrotehničke instalacije:

Hidrotehničke instalacije projektovati u svemu prema važećim propisima i normativima za tu vrstu objekata i prilagoditi prema uslovima datim od strane DOO "Vodovod i kanalizacija" – Podgorica.

Projekat hidrotehničkih instalacija raditi u svemu prema važećim propisima i normativima i na isti pribaviti saglasnost od davaoca uslova priključenja.

Meteorološki podaci:

Područje Podgorice karakteriše submediteranska klima sa vrlo dugim, toplim i sušnim ljetima, a blagim i kišovitim zimama.

Višegodišnjom analizom meteoroloških uslova utvrđeno je da Podgorica ima :

- Srednju godišnju temperaturu od 15,5C°(procječni najhladniji mjesec je januar od 5C°) a najtopliji jul sa 26,7C°,
- 2450 sunčanih sati (102 dana). Najsunčaniji mjesec je jul a najmanje sunčanih dana je u mjesecu decembru,
- srednji godišnji prosjek padavina od 169mm (najveći u decembru 248 mm, a najmanji u junu 42mm),
- prosječnu relevantnu godišnju vlažnost vazduha 63,6% 8 max, vlažnost u novembru 77,2% a u julu 49,4%,
- dominantan sjeverni vjeter sa max. brzinom od 34,8 m/s (123 km/h) sa pritiskom od 75,7 kp/m² najčešće u zimskom periodu sa prosječno 20,8 dana, srednji vremenski period u kome je potrebno grijanje je od 10 novembra do 30 marta.

Prije projektovanja navedene podatke potrebno je provjeriti i kompletirati kod Republičkog hidrometeorološkog zavoda.

Podaci o nosivosti tla i nivou podzemnih voda:

Teren spada u u I kategoriju stabilnih terena, po podobnosti za urbanizaciju bez ikakvih ograničenja.

Nosivost terena iznosi 300-500 kN/m².

Geološku gradnju terena čine šljunkovi i pjeskovi neravnomjernog granilometrijskog sastava i promjenljivog stepena vezivosti. Nekada posve nevezani sedimenti, a nekad pravi konglomerati, praktično nestišljivi koji se drže ne samo u vertikalnim otcjecima već i u potkopinama i svodovima.

Navedene litološke strukture su veoma dobro vodopropustljive, mada na mjestima gdje su dominantni konglomerati površinske vode se duže zadržavaju.
Nivo podzemnih voda je više od 4,00m ispod kote terena 9°

Seizmički propisi:

- Koeficijent seizmičnosti $K_s = 0,079 - 0,09$
- Koeficijent dinamičnosti $K_d = 0,47 - 1,00$
- Ubrzanje tla $Q_{max} = 360$
- Seizmički intezitet $(MCS) = 9^\circ$

OSTALI USLOVI :

Projekat uraditi u skladu sa izdatim urbanističko-tehničkim uslovima kod ovlaštenog privrednog društva koje je upisano u centralni registar Privrednog suda za obavljanje djelatnosti izrade tehničke dokumentacije I koje ispunjavaju uslove propisane Zakonom o uređenju prostora i izgradnji objekata ("Sl.List CG", broj 064/17 od 06.10.2017.g).

Projektnu dokumentaciju, reviziju tehničke dokumentacije uraditi u skladu sa Zakona o uređenju prostora i izgradnji objekata (« Sl.List CG», broj 064/17 od 06.10.2017 godine) a u skladu sa Pravilnikom o načinu izrade, razmjeri I bližoj sadržini tehničke dokumentacije

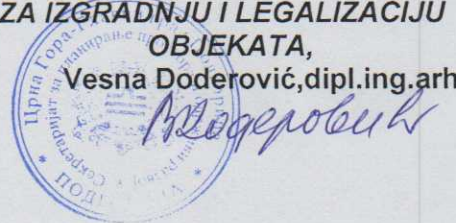
Dostavljeno: Podnosiocu zahtjeva, u spise predmeta urbanističko-građevinskoj inspekciji i arhivi

Obrada grafičkih priloga :
Vlatko Mijatović, teh.

Vlatko Mijatović

**OVLAŠĆENO SLUŽBENO LICE
ZA IZGRADNJU I LEGALIZACIJU
OBJEKATA,**

Vesna Doderović, dipl.ing.arh



PRILOZI:

- Grafički prilozi iz planskog dokumenta
- Tehnički uslovi u skladu sa posebnim propisima
- List nepokretnosti i kopija katastarskog plana

CRNA GORA
UPRAVA ZA NEKRETNINE
PODRUČNA JEDINICA: PODGORICA


Broj:
Datum: 30.07.2020.



Katastarska opština: VERUŠA
Broj lista nepokretnosti: 684
Broj plana: 6
Parcela: 1434/5

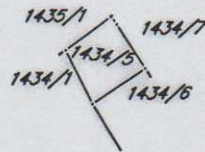
KOPIJA PLANA

Razmjera 1: 2500



4
723
750
6
625
250

4
723
750
6
625
500



4
723
500
6
625
250

4
723
500
6
625
500





UPRAVA ZA NEKRETNINE

PODRUČNA JEDINICA
PODGORICACRNA GORA
UPRAVA ZA NEKRETNINEBroj: 101-919-36776/2020
Datum: 13.10.2020.
KO: VERUŠA

Na osnovu člana 173 Zakona o državnom premjeru i katastru nepokretnosti ("Sl. list RCG" br. 29/07, "Sl. list CG" br. 73/10, 032/11, 040/11, 043/15, 037/17 i 17/18), postupajući po zahtjevu , , za potrebe izdaje se

LIST NEPOKRETNOSTI 684 - PREPIS

Podaci o parcelama									
Broj	Podbroj	Broj zgrade	Plan Skica	Datum upisa	Potes ili ulica i kućni broj	Način korišćenja Osnov sticanja	Bon. klasa	Površina m ²	Prihod
1434	5		6 55	06/10/2020	POTRK	Livada 4. klase KUPOVINA		400	1.88
Ukupno								400	1.88

Podaci o vlasniku ili nosiocu			
Matični broj - ID broj	Naziv nosioca prava - adresa i mjesto	Prava	Obim prava
2812980210288 0	RADOVIĆ VASILJE ALEKSANDAR BUL.VOJVODE STANKA RADONJIĆA BR.17 PODGORICA 0	Svojina	1/1

Podaci o teretima i ograničenjima							
Broj	Podbroj	Broj zgrade	PD	Redni broj	Način korišćenja	Datum upisa Vrijeme upisa	Opis prava
1434	5			1	Livada 4. klase	06/10/2020 14:8	Pravo službenosti PRAVO SLUŽBENOSTI PROLAZA BEZ OGRAĐENJA NA TERET KAT.PAR. 1433 i 1434/1.

Taksa naplaćena na osnovu Tarifnog broja 1, Zakona o administrativnim taksama ("Sl.list CG, br. 18/19) u iznosu od 2 eura. Naknada za korišćenje podataka premjera, katastra nepokretnosti i usluga, naplaćena na osnovu člana 174 Zakona o državnom premjeru i katastru nepokretnosti ("Sl. list RCG" br. 29/07, "Sl. list CG" br. 73/10, 032/11, 040/11, 043/15, 037/17 i 17/18) u iznosu od 3 eura.



Čelnik

Marko Bulatović, dipl.prav





GRAFIČKI PRILOG –Geodetska podloga

Izvod iz PUP-a u Podgorici
Za katastarsku parcelu 1434/5 KO Veruša

01

Crna Gora
Glavni Grad Podgorica
**Sekretarijat za planiranje prostora i
održivi razvoj**

Broj: 08-332/20-808
Podgorica, 05.11.2020.godine



N-NASELJA

GRAFIČKI PRILOG –Plan namjene površina

Izvod iz PUP-a u Podgorici
za katastarsku parcelu br.1434/5 KO Veruša

02

