

Na osnovu člana 4 Odluke o postavljanju, građenju i uklanjanju lokalnih objekata od opšteg interesa na teritoriji Glavnog grada – Podgorice („Službeni list CG – opštinski propisi“, br. 11/14 i 9/18) i člana 93 stav 1 Statuta Glavnog grada („Službeni list CG – opštinski propisi“, broj 8/19), a u vezi sa članom 223 stav 2 Zakona o planiranju prostora i izgradnji objekata („Službeni list CG“, br. 64/17, 44/18, 63/18, 11/19 i 82/20), gradonačelnik Glavnog grada, donosi

ODLUKU

o određivanju lokacije sa elementima urbanističko - tehničkih uslova za izgradnju lokalnog objekta od opšteg interesa
Rekonstrukcija Ulice Vlada Martinovića u naselju Drač na kat. parcelama broj 2172/1, 2263 i 338/4 KO Podgorica III u Podgorici

Vrsta lokalnog objekta od opšteg interesa

Član 1

Ovom odlukom određuje se lokacija za rekonstrukciju Ulice Vlada Martinovića u naselju Drač na kat. parcelama broj 2172/1, 2263 i 338/4 KO Podgorica III u Podgorici.

Programski zadatak za izradu glavnog projekta

Član 2

Glavni projekat rekonstrukciju Ulice Vlada Martinovića u naselju Drač u Podgorici, izrađuje se i reviduje na osnovu Odluke o lokaciji sa elementima urbanističko – tehničkih uslova, uslova preduzeća za oblast hidrotehničke infrastrukture, uslova utvrđenih posebnim propisima koji se odnose na tk infrastrukturu i javnu rasvjetu, u skladu sa odredbama važećeg Zakona, važećim tehničkim normativima, standardima i normama kvaliteta.

Osnovni podaci o objektu

Član 3

Ulice Vlada Martinovića, predstavlja sekundarnu saobraćajnicu koja ima zadatak da omogući povezivanje dijela naselja Drač sa centrom grada i šire.

Dio ulice koji je predmet zahtjeva, prikazan je na graf. prilogu "Geodetska podloga" koji je priložen uz zahtjev.

Smjernicama Prostornog urbanističkog plana Podgorice, datim u poglavlju 7.1 "Saobraćaj" za gradske ulice navedeno je sljedeće: "Gradske ulice – sabirne planirati tako da širina kolovoza bude 6 - 7 m, sa dvostranim trotoarima širine 2 - 2,5 m, a gdje god je moguće planirati i zelene površine širine 1,5 m. Gradske ulice – pristupne planirati tako da širina kolovoza bude 5 - 5,5 m i gdje god je moguće planirati trotoare širine minimum 1,6 m".

Elementi urbanističko tehničkih uslova

Član 4

Glavnim projektom rekonstrukciju Ulice Vlada Martinovića u naselju Drač obuhvatiti prostor koji je prikazan na graf. prilogu "Geodetska podloga" i na osnovu projektnog zadatka Investitora u kojem treba dati precizne elemente za projektovanje.



UPRAVA ZA NEKRETNINE

PODRUČNA JEDINICA
PODGORICA

Broj: 101-919-42209/2020

Datum: 20.11.2020.

KO: PODGORICA III

Na osnovu člana 173 Zakona o državnom premjeru i katastru nepokretnosti ("Sl. list RCG" br. 29/07, "Sl. list CG" br. 73/10, 032/11, 040/11, 043/15, 037/17 i 17/18), postupajući po zahtjevu AGENCIJA ZA IZGRADNJU 101-917-4506, , za potrebe izdaje se

LIST NEPOKRETNOSTI 720 - IZVOD

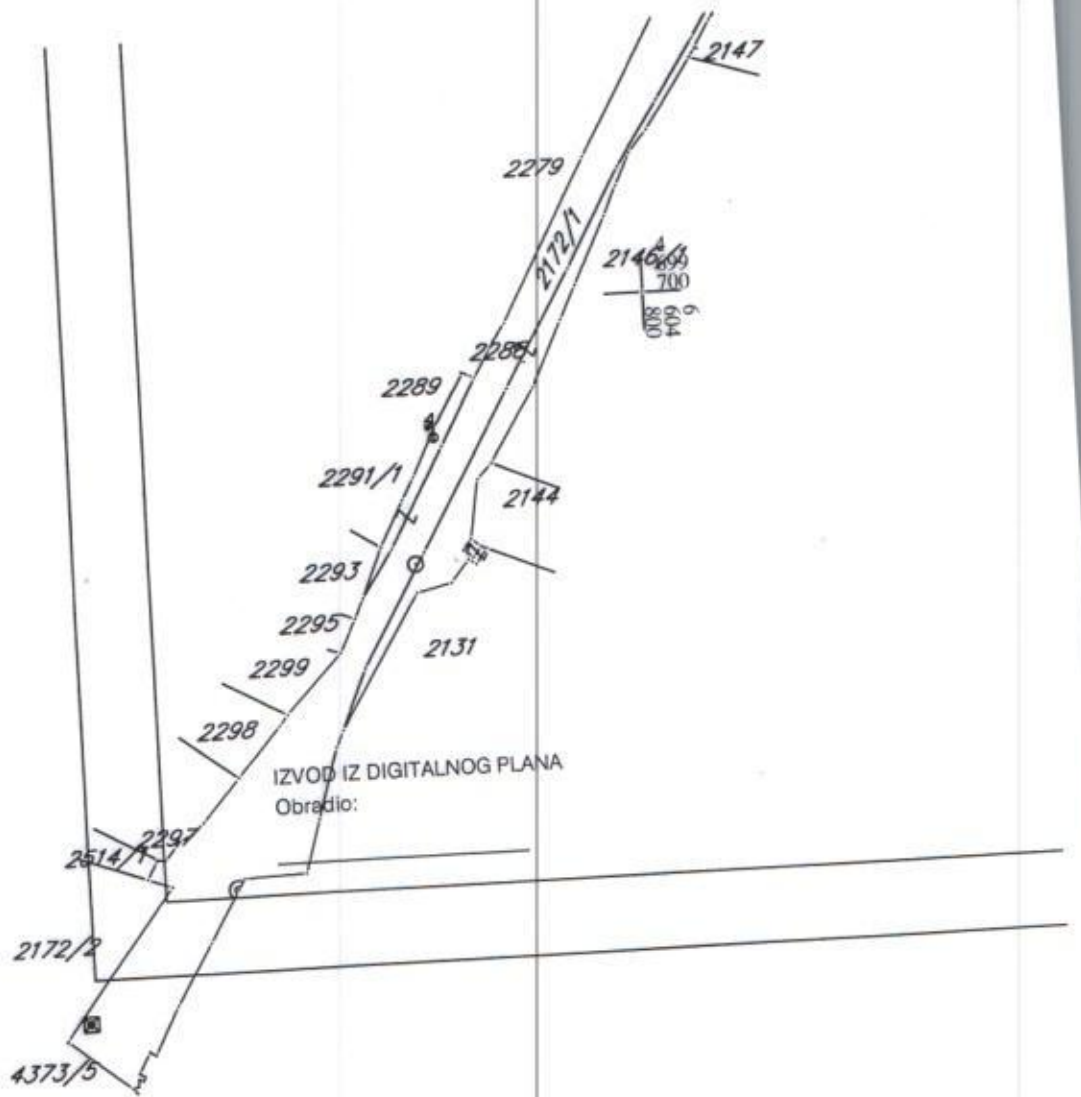
Podaci o parcelama									
Broj	Podbroj	Broj zgrade	Plan Skica	Datum upisa	Potes ili ulica i kućni broj	Način korišćenja Osnov sticanja	Bon. klasa	Površina m ²	Prihod
2263			23 204/89		UL.VLADA MARTINOVIĆA	Ulice		1602	0.00
Ukupno								1602	0.00
Podaci o vlasniku ili nosiocu							Prava	Obim prava	
Matični broj - ID broj		Naziv nosioca prava - adresa i mjesto				Svojina		1/1	
6176133124852		SVOJINA C.GORA-SUBJ.RASP.G.GRAD V.KARADŽIĆA BR.41 Podgorica							

Ne postoje tereti i ograničenja.

Naplata takse je oslobođena na osnovu člana 17 Zakona o administrativnim taksama ("Sl.list CG, br. 18/19). Naplata naknade oslobođena je na osnovu člana 174 Zakona o državnom premjeru i katastru nepokretnosti ("Sl. list RCG" br. 29/07, "Sl. list CG" br. 73/10, 032/11, 040/11, 043/15, 037/17 i 17/18).

Načelnik
Marko Bulatović, dipl.prav





Prije izrade Glavnog projekta potrebno je izvršiti geodetsko snimanje u razmjeri 1:250, te uzdužne profile saobraćajnice prilagoditi terenu i okolnim objektima uz obavezno postizanje podužnih i poprečnih nagiba, potrebnih za odvođenje atmosferskih voda.

Projektom izvršiti uklapanje u postojeću kontaktnu saobraćajnu mrežu.

Odvođenje atmosferskih voda riješiti na tehnički ispravan način.

Prilikom izrade glavnog projekta sastavni dio treba da čini i projekat saobraćajne signalizacije i opreme.

Kolovoznu konstrukciju saobraćajnice sračunati na osnovu ranga, odnosno pretpostavljenog saobraćajnog opterećenja za period od 20 god. Kolovoz izvesti sa zastorom od asfalta. Oivičenje kolovoza raditi od betonskih ivičnjaka 20/24cm.

Trotoare uraditi od betona ili od prefabrikovanih betonskih "Behaton" elemenata. Oivičenje kolovoza prema trotoarima i zelenim površinama projektovati ivičnjacima 20/24cm (24/24 cm) od betona MB 50.

Na pješačkim prelazima oivičenja raditi od upuštenih (oborenih) ivičnjaka po propisima za lica sa invaliditetom.

Javnu rasvjetu projektovati u skladu sa Preporukama za projektovanje, izvođenje i održavanje javne rasvjete na području Glavnog grada – Podgorica, novembar 2008.god.

Prilikom izrade Glavnog projekta može doći do izvjesnih korekcija u odnosu na zadate parametre u cilju uklapanja u postojeće stanje i radi iznalaženja najboljeg saobraćajnog rješenja na predmetnoj lokaciji.

Investitor je obavezan da pripremi i propiše projektni zadatak za izradu tehničke dokumentacije uz poštovanje Odluke sa elementima UTU -a.

Tehničku dokumentaciju uraditi u skladu sa odlukom i ovim uslovima, uslovima nadležnih Organa i preduzeća za oblast infrastrukture, važećom tehničkom regulativom, uputstvima i standardima i u skladu sa Pravilnikom o načinu izrade, razmjeri i bližoj sadržini tehničke dokumentacije.

Na projektnu dokumentaciju potrebno je pribaviti saglasnosti utvrđene posebnim propisima koje se odnose na ovaj tip objekta.

Grafički prikaz lokacije na katastarskoj podlozi

Član 5

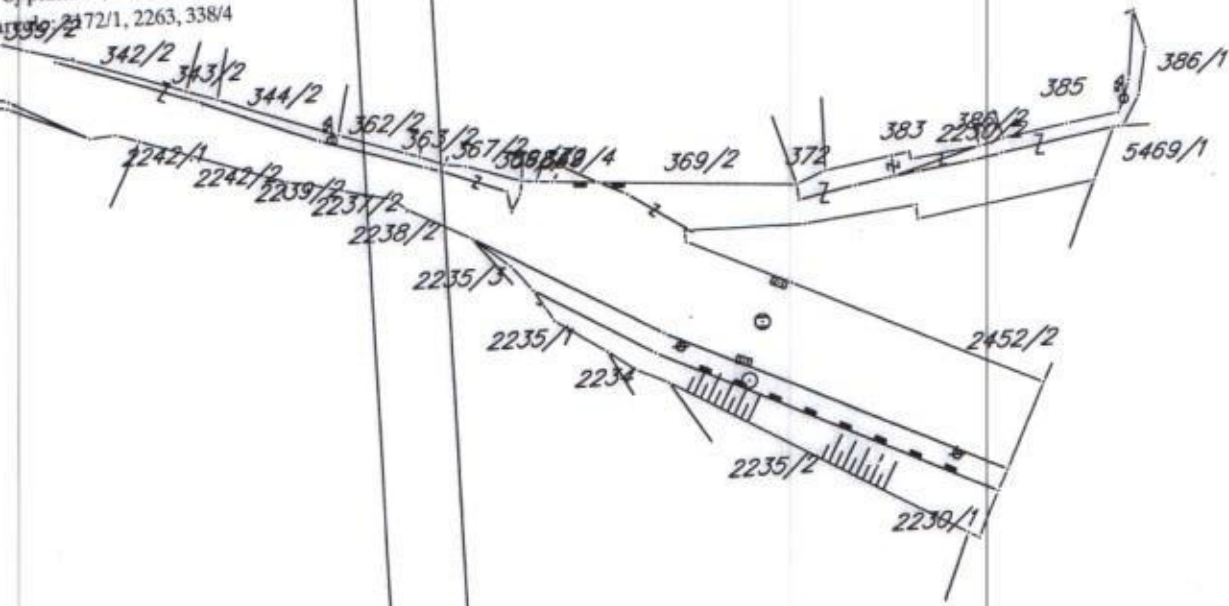
Sastavni dio ove odluke čini grafički prilog "Geodetska podloga" i zahtjev podnosioca i kopije listova nepokretnosti.

Broj: 01 - 018/20 - 8760
Podgorica, 23. 12. 2020.god.

GRADONAČELNIK
dr Ivan VUKOVIĆ



Opština: Podgorica III
Katastarska opština: PODGORICA III
Broj lista nepokretnosti: 720.2138
Broj plana: 5,12,13,37,44,45,69
Broj parcela: 2172/1, 2263, 338/4



000	4
509	699
9	900



Broj

Datum

11018
20.11.2020

**GLAVNI GRAD PODGORICA
SEKRETARIJAT ZA PLANIRANJE PROSTORA
I ODRŽIVI RAZVOJ**

PODGORICA

Predmet: Zahtjev

Poštovani,
Obraćamo vam se zahtjevom za izdavanje Odluke o određivanju lokacije sa elementima urbanističko - tehničkih uslova za izradu Glavnog projekta rekonstrukcije Ulice Vlada Martinovića na Draču, shodno Odluci o postavljanju, građenju i uklanjanju lokalnih objekata od opšteg interesa na teritoriji Glavnog grada Podgorice (Sl.list Opštinski propisi br.11/14 od 08.04.2014.godine, 009/18 od 20.03.2018.god.).

Izgradnja predmetne saobraćajnice je predviđena na katastarskim parcelama br. 2172/1, 2263 i 338/4 KO Podgorica III, za koje vam dostavljamo listove nepokretnosti i kopiju plana.

Prilog: kao u tekstu

Zahvaljujemo na saradnji.

Obradila:

Ivana Radulović

Radulovic

Rukovodilac službe:

Sandra Anđić

Anđić

DOSTAVLJENO:

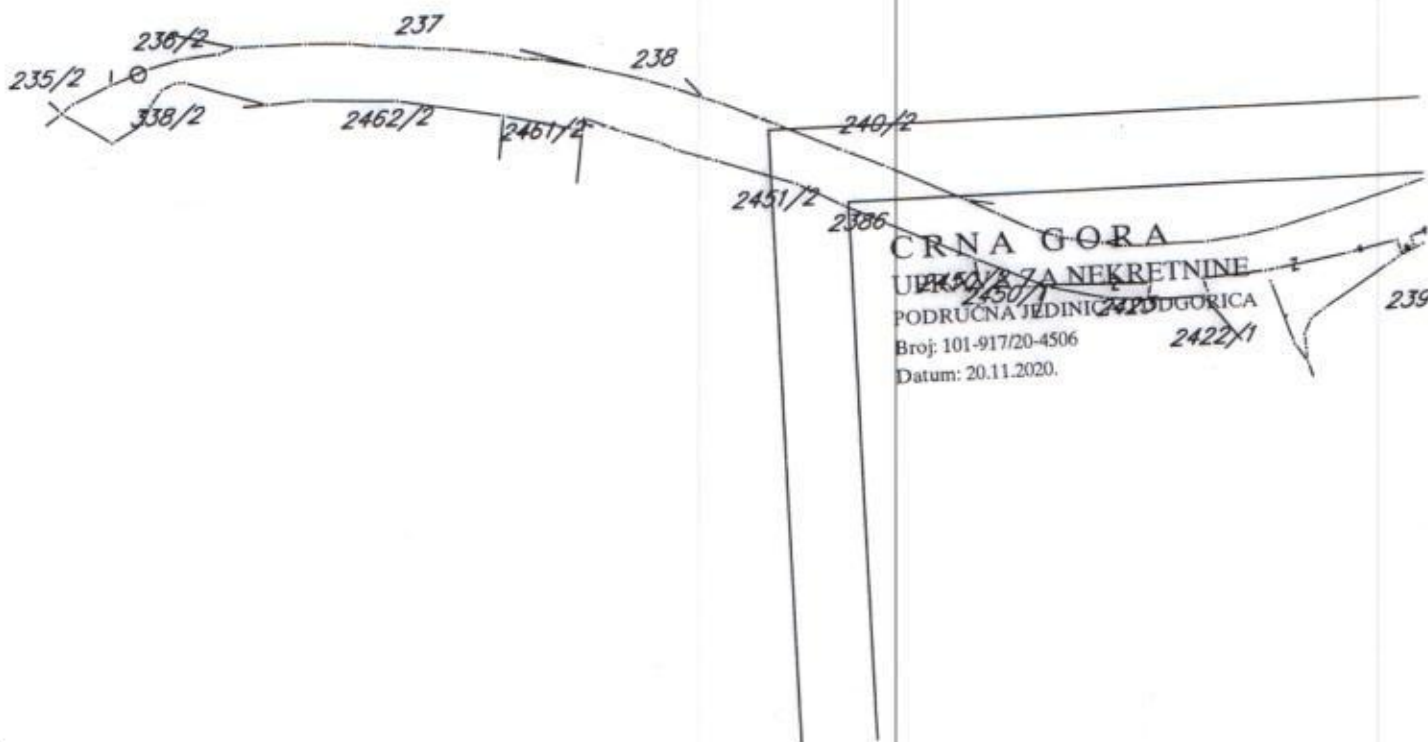
- Naslovu,
- Sl. Agencije
- a/a.

23.11.2020
08-332/20-1365

IZVRŠNI DIREKTOR,

Srdan Raičević





CRNA GORA
UPRAVNA AGENCIJA ZA NEKRETNINE
PODRUČNA JEDINICA ZA PODGORICA

Broj: 101-917/20-4506
Datum: 20.11.2020.

2422/1

Obrazloženje

Pravni osnov za donošenje ove odluke sadržan je u članu 4 Odluke o postavljanju, građenju i uklanjanju lokalnih objekata od opšteg interesa na teritoriji Glavnog grada - Podgorice. Ovim članom predviđeno je da je lokacija sa elementima urbanističko-tehničkih uslova *mjesto na kojem se izvode radovi na izgradnji lokalnih objekata od opšteg interesa.*

Lokaciju određuje izvršni organ lokalne samouprave svojim aktom dok je shodno članu 93 stav 1 Statuta Glavnog grada, gradonačelnik izvršni organ Glavnog grada.

Članom 223 Zakona o planiranju prostora i izgradnji objekata propisano je da će se "Propisi jedinice lokalne samouprave, kojima se uređuju pomoćni objekti primijenjivaće se do donošenja plana generalne regulacije Crne Gore. Propisi jedinice lokalne samouprave, kojima se uređuju lokalni objekti od opšteg interesa primijenjivaće se do donošenja plana generalne regulacije Crne Gore u dijelu koji se odnosi na: vodovodnu, telekomunikacionu i kanalizacionu infrastrukturu, toplovode; opštinske puteve (lokalne i nekategorisane) i prateće objekte; ulice u naseljima i trgove; parking prostore, pijace; gradska groblja; podzemne i nadzemne prolaze; javne garaže; objekte distributivne mreže naponskog nivoa do 35 kV trafostanice i vodove od 110 kV ili manje, rasklopna postrojenja, javnu rasvjetu; solarne elektrane od 5 MW i manje, sportske objekte i skijaške staze sa pratećom infrastrukturom za pripremu i uređenje istih; javne i zelene površine i gradske parkove, ski-liftove, žičare koje se grade na teritoriji jedne lokalne samouprave; objekte privrednog razvoja (privredne objekte, objekte proizvodnog zanatstva, skladišta, stovarišta, robno-distributivne centre, servisne zone, slobodne zone, komunalno-servisne objekte, pumpne stanice) i objekte ruralnog razvoja (poljoprivrede, stočarstva, vinogradarstva, voćarstva i ribarstva)."

Članom 3 Odluke o postavljanju, građenju i uklanjanju lokalnih objekata od opšteg interesa na teritoriji Glavnog grada - Podgorice, propisano je da se lokalnim objektima od opšteg interesa smatraju: vodovodna, telekomunikaciona i kanalizaciona infrastruktura, toplovodi; opštinski putevi (lokalni i nekategorisani) i prateći objekti; ulice u naseljima i trgovi; parking prostori, pijace; gradska groblja; podzemni i nadzemni prolazi; javne garaže; objekti distributivne mreže naponskog nivoa do 35 kV, javna rasvjeta; javne i zelene površine i gradski parkovi, ski-liftovi, žičare koje se grade na teritoriji jedne lokalne samouprave i objekti ruralnog razvoja (poljoprivredni, stočarstva, vinogradarstva i voćarstva).

Osnovni elementi za rekonstrukciju Ulice Vlada Martinovića u naselju Drač određeni su i definisani na grafičkom prilogu Urbanističko-tehničkih uslova.

Imajući u vidu prethodno navedeno, gradonačelnik je donio predmetnu odluku.



UPRAVA ZA NEKRETNINE

PODRUČNA JEDINICA
PODGORICA

Broj: 101-919-42213/2020

Datum: 20.11.2020.

KO: PODGORICA III

Na osnovu člana 173 Zakona o državnom premjeru i katastru nepokretnosti ("Sl. list RCG" br. 29/07, "Sl. list CG" br. 73/10, 032/11, 040/11, 043/15, 037/17 i 17/18), postupajući po zahtjevu AGENCIJA ZA IZGRAD 101-917-4506, , za potrebe izdaje se

LIST NEPOKRETNOSTI 2138 - IZVOD

Podaci o parcelama				Datum upisa	Potes ili ulica i kućni broj	Način korišćenja Osnov sticanja	Bon. klasa	Površina m ²	Prihod
Broj	Podbroj	Broj zgrade	Plan Skica						
338	4		16 201/89		CVIJETIN BRJEG	Ulice PRAVNI PROPIS		5087	0.00
								5087	0.00

Ukupno

Podaci o vlasniku ili nosiocu		Prava	Obim prava
Matični broj - ID broj	Naziv nosioca prava - adresa i mjesto		
000002019710	GLAVNI GRAD PODGORICA JOVANA TOMAŠEVIĆA 2A Podgorica	Svojina	1/1

Ne postoje tereti i ograničenja.

Naplata takse je oslobođena na osnovu člana 17 Zakona o administrativnim taksama ("Sl. list CG, br. 18/19). Naplata naknade oslobođena je na osnovu člana 174 Zakona o državnom premjeru i katastru nepokretnosti ("Sl. list RCG" br. 29/07, "Sl. list CG" br. 73/10, 032/11, 040/11, 043/15, 037/17 i 17/18).

Marko Bulatović, dipl. prav.



UPRAVA ZA NEKRETNINE

PODRUČNA JEDINICA
PODGORICA

Broj: 101-919-42205/2020
Datum: 20.11.2020.
KO: PODGORICA III

Na osnovu člana 173 Zakona o državnom premjeru i katastru nepokretnosti ("Sl. list RCG" br. 29/07, "Sl. list CG" br. 73/10, 032/11, 040/11, 043/15, 037/17 i 17/18), postupajući po zahtjevu AGENCIJA ZA IZGRADNJ 101-917/20-4506, , za potrebe izdaje se

LIST NEPOKRETNOSTI 720 - IZVOD

Podaci o parcelama				Potes ili ulica i kućni broj	Način korišćenja Osnov sticanja	Bon. klasa	Površina m ²	Prihod
Broj	Podbroj	Broj zgrade	Plan Skica					
2172	1		23 206/89	UL.VLADA MARTINOVIĆA	Nekategorisani putevi		1720	0.00
							1720	0.00

Ukupno

Podaci o vlasniku ili nosiocu		Prava	Obim prava
Matični broj - ID broj		Naziv nosioca prava - adresa i mjesto	
6176133124852		Svojina	1/1
		SVOJINA C.GORA-SUBJ.RASP.G.GRAD V.KARADŽIĆA BR.41 Podgorica	

Ne postoje tereti i ograničenja.

Naplata takse je oslobođena na osnovu člana 17 Zakona o administrativnim taksama ("Sl.list CG, br. 18/19). Naplata naknade oslobođena je na osnovu člana 174 Zakona o državnom premjeru i katastru nepokretnosti ("Sl. list RCG" br. 29/07, "Sl. list CG" br. 73/10, 032/11, 040/11, 043/15, 037/17 i 17/18).

