



CRNA GORA  
GLAVNI GRAD- PODGORICA  
Sekretarijat za planiranje prostora  
i održivi razvoj

**SEKTOR ZA IZGRADNJU I  
LEGALIZACIJU OBJEKATA**

Broj: D 08-332/20-1021

Podgorica, 07.oktobar 2020.godine

na osnovu člana 74. Zakona o planiranju prostora i izgradnji objekata ("Službeni list Crne Gore", br. 064/17 od 06.10.2017, 044/18 od 06.07.2018, 063/18 od 28.09.2018, 011/19 od 19.02.2019, 082/20 od 06.08.2020), Uredbe o povjeravanju dijela poslova Ministarstva održivog razvoja i turizma jedinicama lokalne samouprave ("Službeni list Crne Gore" br.68/17 od 20.10.2017.godine), PUP Glavnog grada Podgorica usvojen Odlukom SO Podgorica broj 01- 030/14 - 253 od 25.02.2014. godine., evidentiran u Registru planske dokumentacije Ministarstva održivog razvoja i turizma na dan 07.oktobar 2020.godine i podnijetog zahtjeva.

**IZDAJE URBANISTIČKO TEHNIČKE USLOVE**

za izradu tehničke dokumentacije na lokaciji koju čine katastarske parcele  
br.232 /1 i 232/2 KO:Farmaci u zahvatu Prostornog urbanističkog plana  
Glavnog grada Podgorica

CRNA GORA  
GLAVNI GRAD PODGORICA  
Sekretarijat za planiranje  
prostora i održivi razvoj  
Broj: D 08-332/20-1021  
Podgorica, 07.oktobar 2020.godine

PUP GLAVNOG GRADA PODGORICA  
kat. parcela br.232/1 i 232/2 KO:Farmacij

## URBANISTIČKO - TEHNIČKI USLOVI

za izgradnju stambenog objekta na lokaciji koju čine katastarske parcele  
br.232/1 i 232/2 KO:Farmacij u zahvatu Prostornog urbanističkog plana  
Glavnog grada Podgorica

### PODNOŠILAC ZAHTJEVA:

Vujović Vjera

### POSTOJEĆE STANJE:

Prema listu nepokretnosti - prepis br.432 Uprave za nekretnine Crne Gore katastarska parcela broj:232/1  
232/1 KO:Farmacij, površine su 1678m<sup>2</sup>, pravo svojine 1/1 je podnosioca zahtjeva i iste su bez tereta i  
ograničenja.

U prilogu ovih UTU je list nepokretnosti i kopija plana izdati dana 06.10.2020.godine.

### PLANIRANO STANJE:

PUP-om GG Podgorica predmetna lokacija koju čini katastarska parcela broj 232/1 i 232/2  
KO:Farmacij, površine od 1678m<sup>2</sup>, je po namjeni površina-opšte kategorije (N) naselje, van zahvata važećih  
planova detaljne razrade i za površine za koje prema režimu uređenja prostora nije planirana izrada DUP-  
a, UP-a ili LSL.

Na područjima koja su u PUP-u definisana kao zone u kojima će se graditi bez prethodne izrade lokalnih  
planskih dokumenata važe opšte smjernice za izgradnju objekata:

- U definisanju uslova za formiranje granica građevinskih područja mora se primijeniti pravilo korišćenja već izgrađenih, postojećih struktura. Granice ruralnih cjelina poštovaće zatečeno stanje. Građevinske intervencije u tim prostorima mogu se odvijati u smislu obnove porušenih i devastiranih djelova u postojećem volumenu uz upotrebu autohtonih materijala;
- Katastarska parcela na kojoj se gradi mora imati veličinu i oblik koji omogućava gradnju, površina min. 300 m<sup>2</sup>, odnos strana od 1:1 do 1:2. Ukoliko parcela ima površinu veću od 600 m<sup>2</sup>, veličina objekta se računa u odnosu na max. 600 m<sup>2</sup>;
- Minimalna širina fronta nove urbanističke parcele je minimum 15 m, izuzev za postojeće formirane parcele stanovanja kada može biti 12 m;
- Urbanističke parcele koje su manje površine i manje širine fronta od planom propisane ne mogu se koristiti za izgradnju;

- Urbanistička parcela mora da izlazi na javni put. Ukoliko novoformirana parcela ne izlazi na javni put mora se formirati parcela prilaznog puta minimalne širine 3 m. Ukoliko je prilazni put duži od 25 m, minimalna širina iznosi 4,5 m;
- **Namjena objekata može biti stanovanje i djelatnosti** koje se u skladu sa svim važećim zakonima mogu obavljati u stambenim kućama;
- **Indeksi izgrađenosti 0,75**, toleriše se od 0,65 do 0,85;
- **Indeks zauzetosti je 0,4**, toleriše se od 0,35 do 0,45;
- Ukupni BRGP ne smije prekoračiti **500 m<sup>2</sup>**;
- Maksimalna spratnost stambenih objekata je **S+P+1+Pk**;
- Najveća visina etaže za garaže i tehničke prostorije je 3m, a za stambene prostore je 3,5 m, računajući između gornjih kota međuspratnih konstrukcija;
- Minimalna udaljenost svakog dijela objekta od granice parcele je 2 m;
- Minimalna udaljenost objekta od regulacione linije je 3 m;
- Ukoliko na susjednoj parceli već postoji izgrađen objekat, novi objekat mora biti tako lociran da ne umanjuje kvalitet življenja u postojećem, ne smije mu zakloniti vidik, smanjiti osunčanje, zakloniti svjetlost;
- Postojeći objekti kod kojih je spratnost manja od maksimalne planirane mogu se nadgraditi do ove spratnosti, ako se pri tom ispoštuju zadati urbanistički parametri, građevinske linije, odnosi prema susjednim parcelama, kao i svi propisi iz građevinske regulative;
- Svi urbanističko-tehnički uslovi koji se odnose na materijale, arhitektonske karakteristike, uslove za konstrukciju i sl., isti su kao u najbližoj planskoj cjelini za koju se izrađuje detaljni urbanistički plan ili lokalna studija lokacije;
- Svaki objekat mora imati sopstvenu septičku jamu;
- Predvidjeti izgradnju lične kućne cistijerne za sakupljanje kišnice, kao dopunski vodovodni sistem za područja gdje je problem sa vodosnabdijevanjem;
- Formiranje otvora na objektu prema susjednim objektima moguće je pod uslovom da je udaljenost objekta od susjednog minimum 4,0 m. Izuzetno je moguće formiranje otvora na objektu u slučaju manjeg odstojanja uz prethodnu saglasnost susjeda. Izuzetak predstavljaju slučajevi u postojećim izgrađenim djelovima naselja i starim jezgrima naselja;
- Kod stambenih prostorija (dnevna soba, spavaća soba) potrebno je omogućiti minimalno osunčanje:  
dana 21.12 – 1 sat  
dana 21.03. i 21.9 – 3 sata
- Ako se gradi podzemna etaža u vidu podruma ili suterena, njen vertikalni gabarit ne smije nadvisiti kotu konačno uređenog i nivelisanog terena oko objekta više od 100 cm. Ukoliko se radi o denivelisanom terenu relevantnom kotom terena, smatra se najniža kota konačno uređenog i nivelisanog terena oko objekta;
- Kota poda prizemlja novoplaniranih objekata je maksimalno na 100 cm od kote konačno uređenog i nivelisanog terena oko objekta;

- Najniža svijetla visina potkrovlja ne smije biti veća od 1,20 m, računajući na mjestu gdje se građevinska linija potkrovlja i sprata poklapaju, tj. računajući od poda potkrovnog etaže do preloma krovne kosine;
- Nije dopušteno mijenjati osnovne urbanističke vrijednosti kao što su: cjelovitost ruralne strukture dijela naselja, organizacija dvorišta, ogradni zid sa ulaznim portalom, kao i temeljne arhitektonske vrijednosti graditeljskog nasljeđa, a koje se odnose na izvorne oblikovne karakteristike i upotrebu materijala za građenje.

U izboru najpogodnijeg tipa individualne stambene zgrade potrebno je koristiti sve do sada dokazane korisne elemente tradicionalne arhitekture, bitne za racionalno korišćenje zemljišta i stvaranje novih pejzaža i očuvanje starih:

- Izbjegavati dosadašnju praksu velikih, kvadratnih osnova;
- Potkrovlje predviđati kao stambeno sa tradicionalnim krovnim prozorima i odgovarajućom konstrukcijom zidova i krovica;
- Prozore i vrata dimenzionisati prema klimatskim zahtjevima i predvidjeti tradicionalnu stolariju;
- Širenje građevinskih područja, kada je to potrebno, valja usmjeravati u dubinu prostora vodeći računa o potrebi zaokruživanja urbane strukture u logičnu cjelinu;
- Važan element u formiranju građevinskih područja je uslov neophodne potrebe komunalne opremljenosti prostora;
- Oblikovanje krovova mora uvažavati karakteristike tradicionalne arhitekture predjela u kojima se gradi objekat. U ravničarskom predjelu sa istočnim brdima preporučuju se kosi krovovi, nagiba 18-25°. Krovni pokrivač je ćeramida ili sličan crijep crvenkaste boje. Krovove raditi kose, dvovodne ili viševodne. Tavanski prostor projektovati bez nadzitka. U visokoplaninskom predjelu preporučuju se simetrični krovovi na dvije vode strmog nagiba (45°) od drvenog pokrivača (šindra) po uzoru tradicionalne gradnje katuna;
- Pomoćne prostorije (skladišta, garaže i sl.) treba graditi prvenstveno u prizemljima objekata, a moguće je i kao zasebne objekte. Ako se pomoćne prostorije grade izvan objekta, mogu se graditi i na ivici građevinske parcele. Ukoliko se objekat gradi na ivici, ne dozvoljava se otvaranje otvora prema susjednoj parceli. Visina pomoćnih objekata može iznositi najviše 3 m (visina vijenca), dubina 6, a krovšte iskošeno ili ravan krov sa odvodom vode na vlastitu parcelu;
- Potreban broj parking mjesta treba obezbijediti u okviru parcele na kojoj se gradi objekat;
- Broj mjesta za parkiranje vozila se određuje po principu:  
Poslovanje.....30PM (10-40PM) na 1000 m<sup>2</sup> BRGP
- Najmanje 5% parking mjesta mora biti obezbijeđeno licima smanjene pokretljivosti;
- Potrebno je u projektovanju i izvođenju obezbijediti pristup svakom objektu na način da ga mogu koristiti lica sa ograničenim mogućnostima kretanja.

#### **OBLIKOVANJE I MATERIJALIZACIJA:**

Objekat projektovati u skladu sa tehničkim propisima, normativima i standardima za ovu vrstu objekta. Oblikovanje prostora i materijalizaciju projektovati u skladu sa namjenom i sadržajem objekta, usklađeno sa postojećim prostornim oblicima izgrađenih objekata iz neposrednog okruženja i uz poštovanje vizuelnog jedinstva cjelovitog prostornog rješenja, kod čega će objekat zadržati svoj identitet i arhitektonski izraz adekvatan svojoj funkciji. Akcenat dati arhitektonsko-vizuelnom tretmanu objekta, koji odgovara

ambijentu. Fasade objekta i krovni pokrivač projektovati i graditi od kvalitetnih prirodnih materijala koji obezbjeđuju adekvatnu zaštitu enterijera objekta.

#### **ZELENILO:**

Oblikovanje zelenih i slobodnih površina mora biti u funkciji osnovne namjene prostora. Izborom vrsta, načinom obrade i koloritskim efektima naglasiti karakter objekta. Glavne prilaze rješavati parternim zelenilom sa visokodekorativnim vrstama niskog i poleglog žbunja, ruža, perena i sezonskog cvijeća.

Smjernice za uređenje:

- koristiti reprezentativno zelenilo, različitog kolorita i fenoloških karakteristika
- voditi računa o spratnosti, ritmu i koloritu zasada kao i o vizurama prema objektu
- kompoziciju zastora i izbor materijala uskladiti sa arhitekturom objekata
- predvidjeti fontanu i skulpture
- projektovati hidrantsku mrežu za zalivanje zelenih površina
- prostor opremiti funkcionalnim mobilijarom savremenog dizajna
- očuvati postojeće kvalitetno i funkcionalno zelenilo.

#### **UREĐENJE TERENA:**

Sastavni dio projektne dokumentacije je i projekat uređenja terena za pripadajuću lokaciju. Istim će se definisati svi potrebni sadržaji koji obuhvataju: unutrašnje saobraćajne površine, hortikulturno uređenje sa urbanom opremom i mobilijarom.

Lokaciju nivelisati tako da se pristupnom saobraćajnicom i susjednim parcelama predstavlja prostornu cjelinu, uz uslova da projektovani nagibi riješe pitanje odvodnjavanja površinskih voda prema ulici.

Obradom površina partera izvršiti njegovu diferencijaciju po nemjeni, uz primjenu trajnih, savremenih materijala, i obezbijediti jedinstvo sa prostornim cjelinama objekata u zoni.

U okviru lokacija projektovati rasvjetu u skladu sa propisima.

#### **ETAPNOST REALIZACIJE:**

Moguća je i fazna realizacija a što je potrebno definisati kroz tehničku dokumentaciju.

#### **OGRAĐIVANJE:**

Uz pretnodnu saglasnost nadležnog organa Glavnog grada.

Parcele se mogu ograditi zidanom ogradom do visine 1.0m (računajući od kote trotoara) odnosno transparentnom ili živom ogradom do visine 1.60m sa coklom od kamena ili betona visine 0.60m. Zidane i druge vrste ograda postavljaju se tako da ograda, stubovi ograde i kapije budu na parceli koja se ograđuje.

#### **USLOVI STABILNOSTI TERENA I KONSTRUKCIJU OBJEKTA:**

- Prilikom izgradnje novih objekata i dogradnje postojećih u cilju obezbjeđenja stabilnosti terena, investitor je dužan da izvrši odgovarajuće saniranje terena, ako se za to pojavi potreba.
- Prije izrade tehničke dokumentacije preporuka investitoru je da izradi Projekat geoloških istraživanja tla za predmetnu lokaciju i elaborat o rezultatima izvršenih geoloških istraživanja i na iste pribavi saglasnost nadležnog ministarstva .
- Objekte većeg kapaciteta, sa većim rasponima, objekte javnog interesa i sl. projektne seizmičke parametre obavezno definisati inženjersko- seizmološkim elaboratima i geotehničkim istražavanjima lokacije gdje je predviđena gradnja.
- Projekat konstrukcije prilagoditi arhitektonskom rješenju uz pridržavanje vazećih propisa i pravilnika: Pravilnik o opterećenju zgrada PBAB 87 (.Sl. List SFRJ", br. 11/87) i Pravilnik o tehničkim normativima za izgradnju objekata visokogradnje useizmičkim područjima (1.List SFRJ" , br. 31/81, 49/82 , 21/88 i 52/90).
- Proračune raditi za IX (deveti) stepen seizmičkog inteziteta po MCS skali. Ukoliko se projektovanje vrši po Eurocodu 8, projektno ubrzanje je 0.3-0.34g.

- Za potrebe proračuna koristiti podatke Hidrometeorološkog zavoda o klimatskim hidrološkim karakteristikama u zoni predmetne lokaciji.
- Izbor fundiranja novih objekata prilagoditi zahtjevima sigurnosti, ekonomičnosti i funkcionalnosti objekata. Posebnu pažnju obratiti na propisivanje mjera antikorozivne zaštite konstrukcije, bilo da je riječ o agresivnom djelovanju atmosfere ili podzemnih voda. Konstrukciju novih objekata oblikovati na savremen način sa krutim tavanicama, bez miješanja sistema nošenja po spratovima, sa jednostavnim osnovama i sa jasnom seizmičkom koncepcijom.
- Armirano-betonske i čelične konstrukcije uz korektno projektovanje raspolažu dovoljnom čvrtoćom, žilavošću i krutošću tako da su poželjne za jače zemljotrese.
- Zidane konstrukcije izvedene od zidarije, kamena ili teških blokova ne posjeduju žilavost srazmjernu njihov težini- tako da se ne preporučuju.
- Treba dati prednost upotrebi duktilnih materijala.

#### **OSTALI USLOVI:**

1. Proračune za objekat raditi na IX (deveti) stepen seizmičkog intenziteta po MCS skali. Projektom predvidjeti sve potrebne mjere zaštite od požara, kao i druge uslove za zaštitu od elementarnih nepogoda i tehničko-tehnoloških i drugih nesreća, u skladu sa vežećim propisima i od nadležnog organa pribaviti saglasnost na isti.
2. Ukoliko se planira djelatnost koja može imati značajni uticaj na životnu sredinu i zdravlje ljudi, potrebno je projekat uskladiti sa Zakonom o procjeni uticaja na životnu sredinu odnosno pristupiti izradi Elaborata u skladu sa navedenim Zakonom.
3. Potrebno je omogućiti pristup licima smanjene pokretljivosti i licima sa invaliditetom u sve objekte koji svojom funkcijom podrazumijevaju prisustvo građana. Kroz objekte gdje je omogućen rad licima sa invaliditetom neophodno je obezbijediti uslove za njihovo nesmetano kretanje, rad i boravak, u skladu sa važećim zakonskim propisima.
4. Prije izrade tehničke dokumentacije investitor je obavezan, shodno članu 7 Zakona o geološkim istraživanjima ( „Sl.list RCG“, broj 28/93, 27/94 i 26/07) izraditi Projekat o geološkim istraživanjima i obezbijediti Elaborat o rezultatima izvršenih geomehaničkih istraživanja tla za predmetnu lokaciju.
5. Područje Podgorice karakteriše submediteranska klima sa vrlo dugim, toplim i sušnim ljetima, a blagim i kišovitim zimama. Višegodišnjom analizom meteoroloških uslova utvrđeno je da Podgorica ima:
  - srednju godišnju temperatutu od 15,5%<sup>o</sup>C (prosječno najhladniji mjesec je januar sa 5%<sup>o</sup>C), a najtopliji jul sa 26,7%<sup>o</sup>C),
  - 2450 sunčanih sati (102 dana), (najsunčaniji mjesec je juli, a najmanje sunčan mjesec je decembar),
  - srednji godišnji prosjek padavina od 169 mm (najveši u decembru 248 mm, najmanji u julu 42 mm),
  - prosječnu relativnu godišnju vlažnost vazduha 63,6% (max. vlažnost je u novembru 77,2%, a min. u julu 49,4%),
  - dominantan sjeverni vjetar sa max. brzinom od 34,80 m/sec (123km/h), sa pritiskom od 75,7 kp/m<sup>2</sup>, najčešće u zimskom periodu sa prosječno 20,8 dana,
  - srednji vremenski period u kome je potrebno grijanje je od 10. novembra do 30. marta. Prije projektovanja navedene podatke potrebno je provjeriti i kompletirati od Republičkog hidrometeorološkog zavoda Podgorica.
6. Glavni projekat raditi u skladu sa ovim uslovima, uslovima javnih preduzeća za oblast infrastrukture, važećem Zakonu, vežećim tehničkim propisima, normativima i standardima za projektovanje, izgradnju i korišćenje ove vrste objekata, a na osnovu projektnog zadatka investitora.

#### **INFRASTRUKTURA:**

##### **7.Saobraćaj:**

Kolski pristup ka kat. parceli koja je predmet UTU- a obezbijediti priključenjem na javni put.

**PUP - om Podgorice je navedeno sljedeće: "Ukoliko novoformirana parcela ne izlazi na javni put, mora se formirati parcela prilaznog puta minimalne širine 3,0 m. Ukoliko je prilazni put duži od 25 m, minimalna širina iznosi 4,5 m".**

Shodno odredbama člana 61 Zakona o putevima (Sl. list RCG 42/04 OD 22.06.2004, 21/09 od 20.03.2009 i "Sl. list Crne Gore", br. 54/09 od 10.08.2009, 40/10 od 22.07.2010, 73/10 od 10.12.2010, 36/11 od 27.07.2011, 40/11 od 08.08.2011), korisnici zemljišta, odnosno objekata koji se nalaze u blizini javnog puta mogu imati prilazni put na javni put, ako za to dobiju odobrenje.

Priključivanje prilaznih puteva na javni put vrši se prvenstveno povezivanjem sa drugim prilaznim ili nekategorisanim putem koji je već priključen na javni put, a ako to nije moguće priključivanje prilaznog puta neposredno se vrši na javni put, **ukoliko za to postoje saobraćajno - tehnički uslovi.**

Odobrenje iz stava 1 ovog člana za državne puteve izdaje organ državne uprave a za lokalne puteve organ lokalne uprave. Odobrenjem se određuju način, tehnički uslovi i naknada iz člana 22 ovog zakona pod kojima je moguće izvesti priključivanje prilaznog puta na javni put.

**Prostornim urbanističkim planom Podgorice predviđeno je da se, skladu sa Zakonom o putevima (član 70), planiraju zaštitni pojasevi u kojima se ne mogu graditi objekti oko javnih puteva. Širina zaštitnog pojasa zavisi od kategorije javnog puta i vrste objekata, a definisana je zakonom.**

Potreban broj parking mjesta treba obezbijediti u okviru parcele na kojoj se gradi objekat, shodno normativu PUP -a Podgorice koji glasi "Normativi za parkiranje za osnovne grupe gradskih sadržaja su:  
- stanovanje na 1.000 m<sup>2</sup> - 15 pm (lokalni uslovi min. 12, a max. 18 pm)

Normativi prikazuju da su potrebe za parkiranjem 500 PA/1000 stanovnika.

\* Pravilnik o bližem sadržaju i formi planskog dokumenta/kriterijumima namjene površina/elementima urbanisticke regulacije i jedinstvenim grafičkim simbolima, član 114".

Projektom uređenja terena obuhvatiti sve kolske i pješačke površine unutar parcele. Revizijom projekta obuhvatiti fazu saobraćaja.

8. Projektovanje elektroenergetskih instalacija i napajanje predmetnog objekta električnom energijom izvesti u skladu sa vežećim propisima i standardima i na iste pribaviti saglasnost od nadležnog preduzeća. Mjesto i način priključenja objekta na elektroenergetsku mrežu odrediće nakon izrade projektne dokumentacije stručne službe CEDIS-a.

9. Instalacije vodovoda i kanalizacije projektovati u svemu prema važećim propisima i normativima za tu vrstu objekata, a priključiti ih na gradsku distributivnu mrežu prema uslovima d.o.o. "Vodovod i kanalizacija" - Podgorica.

Projekat hidrotehničkih instalacija raditi u skladu sa važećim tehničkim propisima i normativima.

10. Priključenje predmetnog objekta na tk mrežu investitor će izvesti prema grafičkom prilogu ovih uslova. Tk instalacije projektovati i izvesti u skladu sa vežećim propisima i standardima i na iste pribaviti saglasnost od nedležnog preduzeća.

11. Instalacije za iskorišćavanje sunčeve energije potrebno je integrisati u oblikovanju objekata (krovovi, fasade). Najbolji način integracije ovih instalacija je postavljanje kolektora u ravan kosog krova. Ovakav način integracije moguće ukoliko je krov orijentisan ka jugu uz odstupanja  $\pm 30^\circ$ . Ukoliko kolektori nisu u liniji ni sa jednom od glavnih osa fasade, preporuka je da se ovakve instalacije postave na dovoljnom rastojanju od ivice fasade da se izbjegne njihova vidljivost sa ulice.

12. USLOVI U POGLEDU MJERE ZAŠTITE:

Projektom predvidjeti sledeće mjere zaštite:

Od požara shodno Zakonu o zaštiti i spašavanju (81. list CG br.13/07 i 05/08) i pratećim propisima, Zaštite od elementarnih nepogoda, shodno Zakonu o zaštiti i spašavanju i Pravilniku o mjerama zaštite od elementarnih nepogoda ( 81. list CG br.8/93), Zaštite životne sredine, shodno Zakonu o procjeni uticaja na životnu sredinu ("Sl. list RCG" br. 80/05) i sprovesti postupak procjene uticaja na životnu sredinu, Zaštite na

radu shodno Clanu 7 Zakona o zaštiti na radu ( 81. list CG" br. 79/04), a za potrebe izgradnje objekta izraditi Elaborat o uređenju gradilišta, shodno Članu 8. istog zakona.

13.- Uslovi za priključenje na infrastrukturu, ostali infrastrukturni uslovi, uraditi na osnovu sledece sajtove:

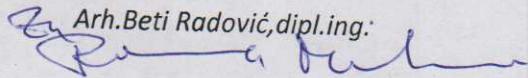
-sajt na kome se nalaze relevantni propisi u skladu sa kojim se obavlja izrada tehnicke dokumentacije  
[http://www.ekip.me/regulativa/;](http://www.ekip.me/regulativa/)

-sajt na kome Agencija objavljuje podatke o postojecem stanju elektronske komunikacione infrastrukture <http://ekinfrastuktura.ekip.me/ekip.me> kao i adresu web portala

<http://ekinfrastuktura.ekip.me/ekip/login.jsp> preko koga sve zainteresovane strane od Agencije za telekomunikacije i postansku djelatnost mogu da zatraze otvaranje korisnickog naloga, kako bi pristupili georeferenciranoj bazi podataka elektronske komunikacione infrastrukture.

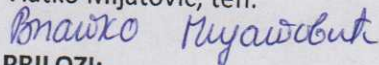
**OBRADILI :**

Arh.Beti Radović,dipl.ing.



Obrada grafičkih priloga :

Vlatko Mijatović, teh.

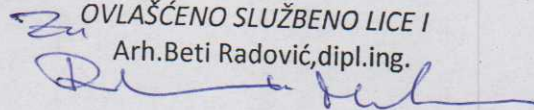


**PRILOZI:**

- Grafički prilozi iz planskog dokumenta
- Tehnički uslovi u skladu sa posebnim propisima
- Listovi nepokretnosti i kopije katastarskog plana

OVLAŠĆENO SLUŽBENO LICE I

Arh.Beti Radović,dipl.ing.





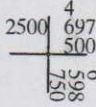
CRNA GORA  
UPRAVA ZA NEKRETNINE  
PODRUČNA JEDINICA: PODGORICA  
Broj: 101-917/20-3747  
Datum: 06.10.2020.



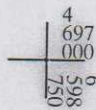


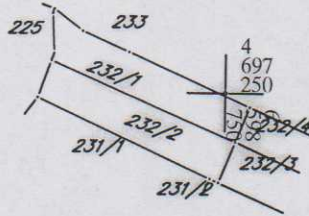
Katastarska opština: FARMACI  
Broj lista nepokretnosti: 457.336  
Broj plana: 5  
Parcele: 232/1, 232/2

# KOPIJA PLANA

Razmjera 1: 2500



S





UPRAVA ZA NEKRETNINE

CRNA GORA  
UPRAVA ZA NEKRETNINEPODRUČNA JEDINICA  
PODGORICABroj: 101-956-21069/2020  
Datum: 10.06.2020.  
KO: FARMACI

Na osnovu člana 173 Zakona o državnom premjeru i katastru nepokretnosti ("Sl. list RCG" br. 29/07, "Sl. list CG" br. 73/10, 032/11, 040/11, 043/15, 037/17 i 17/18), postupajući po zahtjevu , , za potrebe izdaje se

## LIST NEPOKRETNOSTI 457 - PREPIS

Podaci o parcelama									
Broj	Podbroj	Broj zgrade	Plan Skica	Datum upisa	Potes ili ulica i kućni broj	Način korišćenja Osnov sticanja	Bon. klasa	Površina m <sup>2</sup>	Prihod
232	1		5 59	21/07/2018	POGUBAI	Livada 3. klase KUPOVINA		839	4.78
Ukupno								839	4.78

Podaci o vlasniku ili nosiocu			
Matični broj - ID broj	Naziv nosioca prava - adresa i mjesto	Prava	Obim prava
0708942215013	VUJOVIĆ PAVLE VJERA IVANA VUJOŠEVIĆA 19 Podgorica	Svojina	1/1

## Ne postoje tereti i ograničenja.

Taksa naplaćena na osnovu Tarifnog broja 1, Zakona o administrativnim taksama ("Sl. list CG, br. 18/19) u iznosu od 0 eura. Naknada za korišćenje podataka premjera, katastra nepokretnosti i usluga, naplaćena na osnovu člana 174 Zakona o državnom premjeru i katastru nepokretnosti ("Sl. list RCG" br. 29/07, "Sl. list CG" br. 73/10, 032/11, 040/11, 043/15, 037/17 i 17/18) u iznosu od 3 eura.



Načelnik

  
Marko Bulatović, dipl. prav




UPRAVA ZA NEKRETNINE

PODRUČNA JEDINICA  
PODGORICACRNA GORA  
UPRAVA ZA NEKRETNINEBroj: 101-956-21068/2020  
Datum: 10.06.2020.  
KO: FARMACI

Na osnovu člana 173 Zakona o državnom premjeru i katastru nepokretnosti ("Sl. list RCG" br. 29/07, "Sl. list CG" br. 73/10, 032/11, 040/11, 043/15, 037/17 i 17/18), postupajući po zahtjevu VUJOVIĆ VIOLETA, , za potrebe izdaje se

## LIST NEPOKRETNOSTI 336 - PREPIS

Podaci o parcelama								
Broj Podbroj	Broj zgrade	Plan Skica	Datum upisa	Potes ili ulica i kućni broj	Način korišćenja Osnov sticanja	Bon. klasa	Površina m <sup>2</sup>	Prihod
232	2	5 59		POGUBAI	Livada 3. klase KUPOVINA		839	4.78
Ukupno							839	4.78

Podaci o vlasniku ili nosiocu			
Matični broj - ID broj	Naziv nosioca prava - adresa i mjesto	Prava	Obim prava
0708942215013	VUJOVIĆ PAVLE VJERA IVANA VUJOŠEVIĆA 19 Podgorica	Svojina	1/1

## Ne postoje tereti i ograničenja.

Taksa naplaćena na osnovu Tarifnog broja 1, Zakona o administrativnim taksama ("Sl. list CG, br. 18/19) u iznosu od 2 eura. Naknada za korišćenje podataka premjera, katastra nepokretnosti i usluga, naplaćena na osnovu člana 174 Zakona o državnom premjeru i katastru nepokretnosti ("Sl. list RCG" br. 29/07, "Sl. list CG" br. 73/10, 032/11, 040/11, 043/15, 037/17 i 17/18) u iznosu od 3 eura.

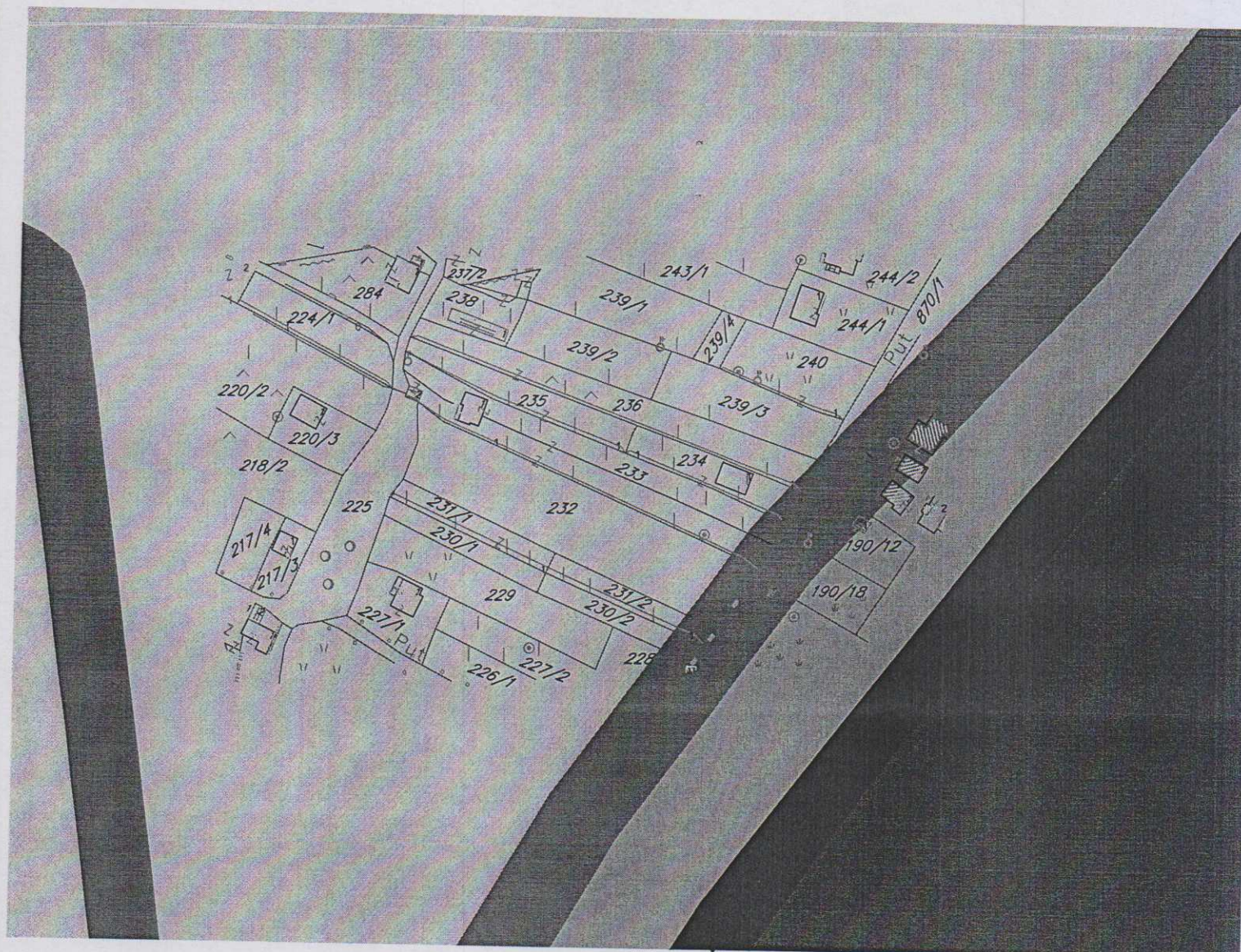


Načelnik

Marko Bulatović, dipl. prav







**N-NASELJA**

GRAFIČKI PRILOG –Plan namjene površina

Izvod iz PUP-a u Podgorici

02