

CRNA GORA
GLAVNI GRAD- PODGORICA
Sekretarijat za planiranje prostora
i održivi razvoj

**SEKTOR ZA IZGRADNJU I
LEGALIZACIJU OBJEKATA**

Broj: 08-332/20 - 956

Podgorica, 10.09. 2020.godine

SEKRETARIJAT ZA PLANIRANJE PROSTORA I ODRŽIVI RAZVOJ

na osnovu :

- člana 74. Zakona o planiranju prostora i izgradnji objekata ("Službeni list Crne Gore", br. 064/17 od 06.10.2017, 044/18 od 06.07.2018, 063/18 od 28.09.2018, 011/19 od 19.02.2019, 082/20 od 06.08.2020)
- Uredbe o povjeravanju dijela poslova Ministarstva održivog razvoja i turizma jedinicama lokalne samouprave ("Službeni list Crne Gore", br. 087/18 od 31.12.2018, 028/19 od 23.05.2019, 075/19 od 30.12.2019),
- UP-a " STARA VAROŠ, ODLUKA SKUPŠTINE GLAVNOG GRADA BROJ 01-030/12-1050 OD 20.07.2012.
- podnietog zahtjeva: **TRIPKOVIĆ MILOŠA** , PODGORICA , br. 08-332/20 - 956 od 08.09.2020.g.

IZDAJE :

URBANISTIČKO - TEHNIČKE USLOVE

ZA OBJEKAT NA UP C2942, UP " STARA VAROŠ - ZONA C " , KATASTARSKA PARCELA **2942** KO PODGORICA III

PODNOŠILAC ZAHTJEVA : TRIPKOVIĆ MILOŠ, PODGORICA

POSTOJEĆE STANJE LOKACIJE

Na osnovu lista nepokretnosti broj 4579 KO PODGORICA III i kopije plana , kat parcela br 2942 I 2943 je u susvojini PODNOŠIOCA ZAHTJEVA I VIŠE SUVLASNIKA .

Na kat. parceli 2942 je evidentirana PORODIČNA STAMBENA ZGRADA površine 181 M2, spratnosti P+1 (prizemlje+sprat). u susvojini PODNOŠIOCA ZAHTJEVA I VIŠE SUVLASNIKA.

U G listu nijesu evidentirani tereti koji se odnose na legalitet objekta .

List nepokretnosti i kopija plana su sastavni dio ovih UTU .

PRIRODNI USLOVI

Topografija prostora

Najveći dio Podgorice leži na fluvioglacijalnim terasama rijeke Morače i njene lijeve pritoke Ribnice, između Malog brda (205m.n.v.) i Gorice (131 m.n.v.) na jugu, odnosno jugozapadu. Pored pomenutih brda iz ravni riječnih terasa izbijaju krečnjačka uzvišenja Kruševac sa desne strane Morače i Ljubović sa lijeve strane ovog vodotoka.

Predmetni prostor zauzima dio terase na ušću Ribnice u Moraču, duž njihovih lijevih obala. Manji dio obuhvata Plana se nalazi u samom koritu rijeka Ribnice i Morače, koje su strmog nagiba, sa najvišom kotom od cca 43 mnv i najnižom kotom od cca 30mnv, dok je dno korita Ribnice i Morače u ovom dijelu na prosječnoj koti od cca 26 mnv.

Prostor Stare varoši leži na prosječnoj visini od 43,5 do 39,5 mnv, blago nagnutog terena u pravcu sjeveroistoka ka jugozapadu, nagibi su manji od 2%. U cjelini, teren je dobro orijentisan, relativno ravan i pogodan za gradnju.

Inženjersko-geološke karakteristike

Pregled inženjersko-geoloških odlika urađen je na osnovu:

- podataka i podloga iz objavljenih radova i nekih arhivskih materijala koji, manje ili više, direktno ili indirektno ukazuju na geološku građu, morfološke, hidrogeološke, hidrološke, inženjerskogeološke i seizmo-geološke odlike odnosnih terena;
- raspoloživih topografskih karti (R 1 : 25 000 i R 1: 5 000) i planova i

S obzirom na podobnost terena za urbanizaciju, gledano sa geološkog aspekta, od uticaja su sljedeći parametri :

- geološki sastav terena
- geotektonski sklop
- geomorfologija terena
- hidrogeološke odlike
- inženjerskogeološke odlike i
- seizmogeološke odlike regiona

Geološki sastav terena predmetnog dijela Stare varoši je relativno prostog i poznatog stratigrafsko-litološko- facijalnog sastava. Te terene u osnovi izgrađuju **gornje kredni krečnjaci** koji čine dio **karbonatne facije «Zone visokog krša» spoljašnjeg dijela jugoistočnih Dinarida**. Te karbonatne sedimentne stijene su pokrivene **kvartarnim glaciofluvijalnim zrnastim sedimentima** (pjeskovima, šljunkovim, većim valucima i prelaznim varijantama ovih litoloških članova, rijede zaglinjeni ili sa

pojavama i proslojcima raznovrsnih gлина). Debljina ovih zrnastih sedimenata je ispod 100m; a pripadaju Zetskoj ravnici.

Geotektonski sklop terena – predmetni prostor se prostire između terena brda Ljubović na jugozapadu i ušća rijeke Ribnice u Moraču na sjeveru.

Brdo je građeno od gornjekrednih krečnjaka koji su na predmetnom prostoru pod kvartarnim glaciofluvijalnim zrnastim sedimentima. To osnovno krečnjačko gorje u predmetnim terenima se našlo ne samo ispod kota terena ravnice već ispod kote «0» (nivoa mora) zahvaljujući geotektonskim naprezanjima i eroziji površinskih prirodnih procesa. Ta geotektonska naprezanja su slojevite krečnjake predmetnog osnovnog gorja izuvijala i razlomila dajući im današnji generalni prostorni položaj pružanja zapad-istok, a pad slojeva na sjever oko 20^o-30^o.

Geomorfološke odlike terena pripadaju djelovima krajnje sjevernog oboda Zetske ravnice. To su na prvi pogled ravni tereni, sa kotama oko 45 m.n.m.. Detaljnim posmatranjem, a naročito geodetskim snimanjem, lako se dolazi do saznanja da je teren u nagibu od istoka prema zapadu, tj. prema koritu rijeke Morače, što je posledica erozije tog vodotoka i voda koje se slivaju sa njene lijeve obale.

Dok su kote terena desne obale Morače od ivice njenog korita prema istoku od oko 40 m.n.m. do 45 m.n.m. dotle je samo korito – dno Morače od oko 25 m.n.m. do 30 m.n.m. Ovo su približne kote ušća rijeke Ribnice.

Kote korita dna Morače se tokom godine i tokom godina mijenjaju u zavisnosti od vučnog nanosa njenih voda.

Hidrogeološke odlike terena i hidrologija Ribnice i Morače su za predmetni Urbanistički projekat od značaja i uticaja, tj. proticaji odnosno vodostaji. Sa hidrogeološkog aspekta od direktnog uticaja je samo poroznost kvartarnih glaciofluvijalnih zrnastih sedimenata, prisustvo i režim podzemnih voda tih sedimenata.

Kvartarne-glaciofluvijalne zrnaste sedimente karakteriše integranularna superkapilarna efektivna poroznost.

Poroznost tih sedimenata je tolika da terene koje izgrađuju čine dobro vodopropustnim, sa koeficijentom vodopropusnosti $K_f \geq 1 \times 10^{-3} \text{cm/sec}$. Ovi zrnasti sedimenti su nosioci podzemnih voda u vidu zbijene izdani. Ta izdan je sa režimom koji je direktno pod uticajem režima (proticaja i vodostaja). To je jako izraženo, što je posledica: tangiranje voda rijeka na predmetne terene, vodopropusnost tih terena i hipsometrijski odnos korita rijeka prema predmetnim terenima.

Inženjersko-geološke odlike terena - zrnasti sedimenti su uglavnom karbonatnog porijekla. Ti sedimenti su djelimično vezani takođe karbonatnim vezivom. Ta vezivnost je izražena u nadizdanskoj zoni i naročito u zoni kvašenja površinskim vodama i vodama rijeke Morače u bokovima njenog korita. Duž korita Morače postoje potkopine sa površinom ulaza (paralelnog sa vodotokom) od preko 10 m² i natkrilene površine od preko 30-50m².

Kvartarni zrnasti sedimenti su se tokom taloženja fino sortirali, postepeno slegli i naknadno manje ili više cementovali, negdje čineći prave konglomerate. Teren koji izgrađuju ovi sedimenti su skoro ravni, sa nagibom ispod 10^o (izuzimajući one neposredno pored ivice korita Morače i same bokove tog korita). Ovakav nagib teren čini stabilnim.

Dobra sortiranost, slegnutost i nekad manje ili više cementovanost ovih zrnastih sedimenata čini terene koje izgrađuju znatne nosivosti koja u nekim lokacijama može da ide i preko 500 kNm² (5 kg/cm²).

Stepen seizmičkog intenziteta

Sa makroseizmičkog stanovišta Podgorica se nalazi u okviru prostora sa vrlo izraženom seizmičkom aktivnošću. Prema Seizmološkoj karti SFRJ, u razmjeri 1:1000000, gradsko područje je obuhvaćeno 8^oMCS skale, kao maksimalnog intenziteta očekivanog zemljotresa za povratni period od 100 godina, sa vjerovatnošću pojave 63%.

Kompleksna istraživanja i analize, sprovedeni poslije zemljotresa od 15. aprila 1979. godine, omogućili su izradu Seizmičke mikroneonizacije gradskog područja i Studije o povredljivosti objekata i infrastrukture, radjenih za potrebe Revizije GUP-a.

Seizmički hazard za ovaj prostor odnosi se na dva karakteristična modela terena konglomeratisane terase, tj. za model C₁ gdje je debljina sedimenata površinskog sloja (do podine) manja od 35 m, i model B₃ gdje je ta debljina veća od 35 m. Dobijeni parametri su sledeći:

- koeficijent seizmičnosti K _s	0,045 - 0,079
- koeficijent dinamičnosti K _d	1,00 >K _d > 0,47 (1,00 >K _d > 0,33)
- ubrzanje tla Q _{max} (q)	0,178 - 0,288
- intenzitet u I (MCS)	8 ^o i 9 ^o MCS

Hidrološke karakteristike

Rijeka Morača je uz Ribnicu glavni vodotok od interesa za grad. Oba vodotoka se odlikuju dubokim koritom kanjonskog tipa sa obalama visokim od 15 m (Ribnica) do 18 m (Morača). Njihove vode karakteriše izražena erozivna aktivnost, što se manifestuje postojanjem niza potkapina različitih dimenzija. Ovaj fenomen doprinosi specifičnom izgledu i atraktivnosti rječnih korita, ali istovremeno nameće potrebu pažljivog tretmana podlokanih odsjeka, obzirom na latentno prisutnu opasnost urušavanja njihovih najjisturenijih djelova.

U oba vodotoka zabilježene su pojave zagadjenja vode.

Klimatske karakteristike

Urbano područje Podgorice karakteriše slabije modifikovan maritimni uticaj Jadranskog mora. Zime su blage, sa rijetkim pojavama mrazeva, dok su ljeta žarka i suva.

Izrazito velike mikroklimatske razlike unutar gradskog područja ne mogu se očekivati s obzirom na relativnu topografsku ujednačenost i ne tako velike i guste komplekse visoke gradnje.

Temperatura vazduha

U Podgorici je registrovana srednja godišnja temperatura od 15,5°C. Prosječno najhladniji mjesec je januar sa 5°C, a najtopliji jul sa 26,7°C.

Maritimni uticaj mora ogleda se u toplijoj jeseni od proljeća za 2,1°C, sa blažim temperaturnim prelazima zime u ljeto, od ljeta u zimu.

U toku vegetacionog perioda (april - septembar) prosječna temperatura vazduha iznosi 21,8°C, dok se srednje dnevne temperature iznad 14°C, javljaju od aprila do oktobra.

Srednji vremenski period u kome je potrebno grijanje stambenih i radnih prostorija proteže se od 10 novembra do 30 marta, u ukupnom trajanju od 142 dana.

Vlažnost vazduha

Prosječna relativna vlažnost vazduha iznosi 63,6%, sa max od 77,2% u novembru i min od 49,4% u julu. Tokom vegetacionog perioda, prosječna relativna vlažnost vazduha je 56,7%.

Osunčanje, oblačnost i padavine

Srednja godišnja suma osunčanja iznosi 2.456 časova. Najsunčaniji mjesec je jul sa 344,1, a najkraće osunčanje ima decembar sa 93,0 časova. U vegetacionom periodu osunčanje traje 1.658 časova.

Godišnji tok oblačnosti ima prosječnu vrijednost od 5,2 desetina pokrivenosti neba. Najveća oblačnost je u novembru 7,0, a najmanja u avgustu 2,8. Prosječna vrijednost oblačnosti u vegetacionom periodu je 4,3.

Srednji prosjek padavina iznosi 1.692 mm godišnje, sa maximumom od 248,4 mm, u decembru i minimumom od 42,0 mm, u julu. Padavinski režim odslikava neravnomjernost raspodjele po mjesecima, uz razvijanje ljetnjih lokalnih depresija sa nepogodama i pljuskovima. Vegetacioni period ima 499,1 mm padavina ili 20,6 % od srednje godišnje količine.

Period javljanja sniježnih padavina traje od novembra do marta, sa prosječnim trajanjem od 5,4 dana, a snijeg se rijetko zadržava duže od jednog dana.

Pojave magle, grmljavine i grada

Prosječna godišnja pojava magle iznosi 9 dana, sa ekstremima od 1 do 16 dana. Period javljanja magle traje od oktobra do juna, sa najčešćom pojavom u decembru i januaru (po 2,6 dana).

Nepogode (grmljavine) javljaju se u toku godine prosječno 53,7 dana, sa maximumom od 7,7 dana, u junu i minimumom od 1,9 dana, u januaru.

Pojava grada registruje se u svega 0,9 dana prosječno godišnje, sa zabilježenim maksimumom od 4 dana.

Vjetrovi

Učestanost vjetrova i tišina izražena je u promilima, pri čemu je ukupan zbir vjetrova iz svih pravaca i tišina uzet kao 1000 ‰.

Najveću učestalost javljanja ima sjeverni vjetar sa 227 ‰, a najmanju istočni sa 6 ‰. Sjeverni vjetar se najčešće javlja ljeti, a najrjeđe u proljeće.

Tišine ukupno traju 380 ‰, sa najvećom učestalošću u decembru, a najmanjom u julu.

Najveću srednju brzinu godišnje ima sjeveroistočni vjetar (6,2 m/sec), koji najveću vrijednost bilježi tokom zime (prosječno 8,9 m/sec.).

Maksimalna brzina vjetra od 34,8 m/sec. (125,3 km/čas i pritisak od 75,7 kg/m²) zabilježena je kod sjevernog vjetra. Jaki vjetrovi su najčešći u zimskom periodu sa prosječno 20,8 dana, a najrjeđi ljeti sa 10,8 dana. Tokom vegetacionog perioda jaki vjetrovi se javljaju prosječno 22,1 dan.

Sumarna ocjena klimatskih prilika

Maritivni uticaj Jadranskog mora ogleda se u toplijoj jeseni od proljeća sa blagim prelazima zime u ljeto i ljeta u zimu. Padavine su izražene u zimu i jesen, dok su ljeta žarka uz povremene ljetnje nepogode i pljuskove. Naročito se uočavaju nepovoljne pojave jakih vjetrova zimi i visoke temperature ljeti kao i padavine koje se za kratak vremenski period spuste na teren. Srednji vremenski period u kome je potrebno grijati prostorije proteže se od 10. novembra do 30. marta, u ukupnom trajanju 142 dana.

Na osnovu navedenih podataka može se zaključiti da su u većem dijelu godine klimatski uslovi povoljni.

U procesu projektovanja, a imajući u vidu evidentne činjenice, voditi računa o orijentaciji, formi i obliku planiranih objekata, rasporedu prostorija, proporciji, dispoziciji i broju otvora i dr.

Podobnost terena za urbanizaciju

Prema karti podobnosti terena za urbanizaciju, (1:5.000) radjenoj za potrebe Revizije GUP-a, ovaj prostor svrstan je u I kategoriju.

Geološku gradju ovog terena čine šljunkovi i pjeskovi neravnomjernog granulometrijskog sastava i promjenljivog stepena vezivosti. Nekada su to posve nevezani sedimenti a nekada su pravi konglomerati, prekično nestišljivi. Konglomerati se drže ne samo u vertikalnim odsjecima već i u potkopinama i svodovima.

Navedene litološke strukture karakteriše dobra vodopropustljivost, a dubina izdani podzemne vode svuda je veća od 4 m, od nivoa terena.

Nosivost terena kreće se od 300 - 500 kN/m². Zbog neizraženih nagiba, čitav prostor spada u kategoriju stabilnih terena.

PLANIRANO STANJE -UTU

ELEMENTI URBANISTIČKE REGULACIJE

Elementi urbanističke regulacije su osnov za definisanje urbanističko-tehničkih uslova, a shodno namjeni.

Urbanistička parcela je osnovna i najmanja jedinica građevinskog zemljišta. Sastoji se od jedne ili više katastarskih parcela ili njihovih djelova i zadovoljava uslove izgradnje propisane planskim dokumentom.

Urbanistička parcela ne obuhvata saobraćajnice javnog karaktera.

Stav planera bio je i da se postojeće parcele većih površina ne dijele po svaku cijenu, već da se zadrže kao potencijalne lokacije za reprezentativne objekte.

Urbanistička parcela sadrži numeričku oznaku shodno katastarskoj sa prefiksom planske zone (A, B, C, D, E, F) u kojoj se nalazi. Ukoliko više katastarskih parcela čini jednu urbanistiku usvojena je numerička oznaka one čija je površina najveća.

Za postojeće objekte u ambijentalnoj cjelini, a u cilju zaštite, očuvanja i prezentacije nasljeđenih urbanističko ambijentalnih vrijednosti, nastojalo se očuvati autentično rješenje, dok su za planirane nove objekte uspostavljeni standardi savremene urbanizacije u pogledu veličine parcele i uz uvažavanje specifičnosti tradicionalnog u pogledu nepravilnog oblika.

Ukoliko, na postojećim granicama parcela dođe do neslaganja između zvaničnog katastra i grafičkog dijela plana, mjerodavan je postojeći katastar.

Plan parcelacije je predstavljen na grafičkom prilogu 09a i 09b „Plan parcelacije, regulacije i nivelacije“.

Parcelacija - Prostor obuhvata Planom je podijeljen na urbanističke parcele pri čemu je maksimalno uvažena postojeća katastarska parcelacija, naročito kada se radilo o parcelama zauzetim objektima namjenjenim stanovanju, evidentiranim Listom nepokretnosti.

Urbanističke parcele su formirane za sve katastarske parcele na kojima su izgrađeni objekti stanovanja. Za parcele koje nemaju direktan pristup kolskoj saobraćajnici označen je pristup prema postojećem režimu korišćenja, a da bi parcela bila urbanistička investitor je u obavezi da obezbjedi dokaz o mogućnosti pristupa istoj.

Za katastarske parcele koje imaju obezbjeđen kolski pristup, a nemaju obezbjeđene minimalne uslove za urbanizaciju, u pogledu minimalne površine i adekvatnog oblika, formirane su urbanističke parcele namjenjene ugostiteljstvu - za pružanje usluga ishrane i pića.

Za katastarske parcele na kojima se nalaze pomoćni objekti ili objekti druge namjene, a nemaju obezbjeđene minimalne uslove za urbanizaciju, u pogledu kolskog pristupa, urbanističke parcele nijesu formirane već su one tretirane kao uređene zelene površine – okućnice (bašte). Takođe, nove urbanističke parcele nijesu formirane na prostorima koji su pod režimom zaštićene okoline kulturnog dobra.

Urbanističke parcele dobijene su i preparcelacijom. Planersko opredjeljenje pri preparcelaciji slijedilo je postavke o definisanoj namjeni i urbanističkim parametrima, u dijelu minimalnih dimenzija (dužina izlaska na liniju regulacije ne manja od 9,0m), oblika (da se objekat na parceli može nesmetano organizovati sa odnosom strana od 1:1 do 1:2) i minimalnih površina (nova parcela min 300m²). To je značilo da se izvjestan broj parcela, ili njihov dio, pripojio drugoj parceli kako bi ona mogla biti jedinstvena urbanistička, tako da zadovoljava osnovne standarde. Takođe, formirane su od dijela katastarske parcele (slučajevi dijeljenja postojeće parcele u cilju omogućavanja izgradnje novog objekta) uz poštovanje kriterijuma direktne pristupačnosti sa javne komunikacije i minimalne površine. U slučajevima kada dijelovi zatečenih objekata zalaze u drugu katastarsku parcelu granice urbanističke parcele formirane su mimo katastarske i na način da obuhvataju objekte (stepeništa, ugao kuće i dr.).

Numeracija urbanističkih parcela pratila je katastarsku. U slučajevima kada više katastarskih parcela formira urbanističku, numeracija je određena prema onoj koja je najveće površine, a

kada se katastarska parcela dijeli na više urbanističkih tada se broju dodjeljuje / od 1 do „n“. U slučajevima kada UP čini više katastarskih parcela ili kada na jednoj UP ima više objekata različitih vlasnika tada je objektima dodjeljivan sufiks od „a,b,c. itd“.

Imajući u vidu da je nasljeđena urbanistička matrica nepravilna i da je na terenu evidentiran izvjestan broj izvedenih objekata na parcelama koje imaju površinu manju i od 100m² ovim planom definisani su posebni urbanistički parametri za te parcele.

Svi elementi relevantni sa ovog aspekta prezentirani su na odgovarajućim grafičkim priložima - br. 08A, 08B Plan mjera uslova i režima zaštite i br. 10A, 10B Plan parcelacije, nivalacije i regulacije.

Namjena parcele C 2942 je stanovanje srednje gustine (SS)

Površine za stanovanje su one koje su ovim planskim dokumentom namjenjene za stalno stanovanje. Površine za stanovanje, u zavisnosti od tipa, imaju različite bruto gustine i to:

- srednje gustine od 120 - 250 stanovnika/ha.
- veće gustine od 250 - 500 stanovnika/ha

Na površinama za stanovanje predviđeni su i sadržaji koji ne ometaju osnovnu namjenu, a koji služe svakodnevnim potrebama stanovnika područja, i to;

- prodavnice, zanatske radnje, poslovne djelatnosti koje se mogu obavljati u stanovima, kao i za smještaj turista i ugostiteljstva i dr. poslovni sadržaji koji se mogu smjestiti u prizemljima stambenih objekata;
- parkinzi i garaže za smještaj vozila korisnika (stanara i zaposlenih) i posjetilaca;
- objekti i mreže infrastrukture.

Regulaciona linija je linija koja dijeli javnu površinu od površina namjenjenih za druge namjene. Rastojanje između dvije regulacione linije definiše profil saobraćajno infrastrukturnog koridora.

Rekonstrukcijom postojećih saobraćajnica, koje su tretirane kao kolsko-pješačke, stvaraju se uslovi za nivelaciju svih javnih prostora. S tim u vezi, prizemlja objekata bi trebalo da budu u ravni sa pješačkim prostorom i sa potrebnim nadvišenjima radi obezbjeđenja nagiba za odvodnjavanje (od objekta i dvorišta prema ulici), što u je predmetnom ambijentu teško sprovesti s obzirom na trajno poremećenu uličnu nivelaciju (u odnosu na period prvobitnog trasiranja).

Regulacione linije su predstavljene na grafičkom prilogu br. 10A i 10B Plan parcelacije, nivalacije i regulacije.

Građevinska linija je linija na zemlji (GL 1) do koje se može graditi.

Građevinska linija je ovim Planom prikazana na način da se poklapa sa linijama horizontalnog gabarita objekta, bilo da se radi o dogradnji postojećeg ili izgradnji novog objekta, i zavisi od uslova na svakoj parceli (položaja postojećeg objekta na parceli i susjednih objekata) i može se:

- poklapati sa regulacionom linijom,
- biti paralelna sa regulacionom linijom na odstojanju od nekoliko metara, u zavisnosti od oblika i površine parcele kao i pozicije zatečenog, tj., postojećeg objekta na parceli.

Osnova svakog postojećeg objekta je prikazana na svim grafičkim priložima Plana, a za nove objekte prikazana je na grafičkim priložima planskog rješenja.

Horizontalna regulacija objekata predviđenih za rekonstrukciju poklapa se sa stanjem postojećih objekata, dok je u dijelu planirane nove gradnje ista određena u odnosu na osovine saobraćajnica, koje su definisane svim elementima potrebnim za prenošenje na teren.

Za svaki objekat koji se gradi, bilo da je u pitanju rekonstrukcija koja može podrazumjevati i prethodno rušenje postojećeg objekta ili izgradnja novog, moguće je predvidjeti etažu podruma za garažiranje vozila u okviru parcele.

Površina obuhvaćena erkerima, lođama i balkonima dio je bruto razvijene građevinske površine definisane planskim parametrima za tretiranu parcelu.

Fasadna površina erkera ne smije prelaziti 25% površine fasade na kojoj su planirani.

Vertikalni gabarit ovim planskim dokumentom određen je kroz dva parametra.

Prvi parametar definiše spratnost objekta - kao zbir podzemnih i nadzemnih etaža, a drugi parametar predstavlja maksimalno dozvoljenu visinu objekta koja se izražava u metrima i znači distancu od najniže kote okolnog konačno uređenog i nivelisanog terena ili trotoara uz objekat do kote sljemena ili vijenca ravnog krova.

Vertikalni gabarit se definiše i za nadzemne i za podzemne etaže objekta.

Etaža predstavlja dio objekta sa jedinstvenom visinskom kotom ili sa manjim odstupanjima u nivelaciji koja ne prelaze polovinu spratne visine.

Prema položaju u objektu etaže mogu biti podzemne i to su podrum i suteran, i nadzemne tj. prizemlje, sprat(ovi), a izuzetno potkrovlje koje je evidentirano kao zatečeno stanje. Za objekte spratnosti P+Pk, P+1+Pk etaža potkrovlja se može rekonstruisati u spratnu etažu.

Oznake etaža su: **Po** (podrum), **P** (prizemlje), **1 do N** (spratovi). Ovim planom nije predviđeno formiranje etaža potkrovlja, a sva zatečena su evidentirana. Etaža povučeni sprat - **Ps** predviđena je kod objekata mješovite namjene i podrazumjeva max 80% zauzetosti osnove objekta.

Novi stambeni objekti svojim dimenzijama prate naslijeđenu morfološku strukturu, spratnosti od P, P+1 i P+2 u unutrašnjosti naselja do P+3 i izuzetno P+4-7 po obodu naselja (duž ulice Kralja Nikole).

Visinska regulacija je u dijelu "preuzete" strukture takođe predodređena postojećim stanjem i jasno uspostavljenim odnosom susjednih objekata, dok za predviđene nove strukture mora biti usklađena za kuće u nizovima (ujednačena visina vijenaca i sljemena za pojedine grupe objekata), ali i za nove slobodnostojeće i dvojne kuće.

Najveća visina etaže za obračun visine građevine, mjerena između gornjih kota međuetaznih konstrukcija na prostoru Stare varoši iznosi:

- za garaže i tehničke prostorije do 2,60 m;
- za poslovne i stambene etaže do 3,0 m;

na prostoru uz ulicu Kralja Nikole iznosi:

- za garaže i tehničke prostorije do 3.0 m;
- za stambene etaže do 3.5 m;
- za poslovne etaže do 4.5 m;
- izuzetno za osiguranje prolaza za pristup interventnih i dostavnih vozila, najveća visina prizemne etaže na mjestu prolaza iznosi 4.5 m.

Maksimalno dozvoljeni kapacitet objekta definisan je površinom pod objektom (osnova objekta) i bruto građevinskom površinom objekta (BRGP).

Indeks zauzetosti zemljišta (Iz) je parametar koji pokazuje zauzetost građevinskog zemljišta na nivou urbanističke parcele, a formiran je u zavisnosti od namjene i veličine parcele.

Indeks izgrađenosti zemljišta (Ii) je parametar koji pokazuje intenzitet izgrađenosti, odnosno iskorišćenosti građevinskog zemljišta na nivou urbanističke parcele i bloka.

Ukoliko podrumске etaže objekta, služe za obezbjeđenje potrebnog kapaciteta mirujućeg saobraćaja unutar parcele i kao takve rasterećuju javne površine istih sadržaja, ne računaju se u bruto razvijenu građevinsku površinu po kojoj se obračunava indeks izgrađenosti.

U bruto razvijenu građevinsku površinu ne obračunavaju se servisni prostori neophodni za funkcionisanje podzemne garaže i tehnički sistemi objekta, za razliku od ostalih funkcionalnih cjelina (magacini, ostave, poslovni prostori).

URBANISTIČKO - TEHNIČKI USLOVI I SMJERNICE ZA OBJEKTE

Urbanističko-tehnički uslovi su dati u sklopu plana kroz više grafičkih priloga:

- plana parcelacije, nivelacije i regulacije,
- uslova za parcelaciju i preparcelaciju,
- uslove pod kojima se objekti ruše,
- programskih pokazatelja sadržaja zona i fizičkih obima sadržaja,
- spratnosti objekata i distribucije sadržaja.

Oblikovanje prostora i materijalizacija

Rješavanjem zahtijeva korisnika za gradnjom u bilo kom od predviđenih oblika intervencija, uz striktnu kontrolu dobijanja i sprovođenja kvalitetne projektne dokumentacije, doprinijeće se unapređenju arhitektonskih i likovnih vrijednosti samih objekata, a kroz to, i ukupne slike naselja.

Rušenjem (pomoćnih i drugih) objekata u unutrašnjosti tkiva (uglavnom u dvorištima uz ili oko postojećih zgrada) dobiće se slobodni prostori za ozelenjavanje i uređenje, nezavisno od karaktera vlasništva nad zemljištem.

Arhitektonski volumeni objekata moraju biti pažljivo projektovani, s ciljem da se svakom intervencijom doprinese kako ublažavanju konfuzije prisutne u današnjoj slici, tako i postizanju preferiranog izgleda jedne homogene cjeline (što je konačni cilj UP-a).

Fasade objekata i dvorišnih zidova prema ulici (tamo gdje su isti planirani), kao i krovni pokrivači objekata predviđeni su od trajnih materijala, koji moraju biti kvalitetno ugrađeni.

Enterijeri poslovnih prostora moraju biti u odgovarajućem odnosu sa objektom u kome se nalaze, uz maksimalno naglašavanje individualnosti svakog od ovih prostora.

Izlozi treba da su u skladu sa susjednim izlozima i, takođe, u skladu sa arhitekturom konkretnog objekta. Komercijalni natpisi i panoi moraju biti realizovani na visokom likovnom nivou.

Pješačko-kolske ulice u naselju, trg Sahat-kule, pjacete i proširenja (sokaci), kao i trotoari (uz nove ulice) i pješačke staze radiće se u skladu sa obradom predviđenom na odgovarajućem grafičkom prilogu. Ovi prostori moraju biti projektovani i realizovani po cjelinama, uz koordinaciju na čitavom području Stare Varoši.

Urbana oprema mora biti projektovana, birana i koordinirana sa pažnjom, posebno u okviru prostora gdje se predviđa veće okupljanje.

Svi priključci telefonske i električne mreže radiće se podzemno.

Rasvjetu prostora kolskih i pješačkih komunikacija treba izvoditi pažljivo odabranim rasvjetnim tijelima, koji odgovaraju ambijentu dijela naselja u kojem se postavljaju.

Dekoratívna rasvjeta tvrđave i prostora u koritu Ribnice UP-om nije tretirana, što će se morati obraditi posebnim projektom.

Elementi za definisanje urbanističko-tehničkih uslova

Broj stambenih jedinica u objektima načelno se predviđa za jedno domaćinstvo, mada, zavisno od veličine gabarita, kod nekih objekata postoji mogućnost izgradnje i više stambenih jedinica, prema pravilu iz Zakona objekat može biti do 500m² BRGP i 4 stambene jedinice.

Širine pročelja novih objekata definisane su generalno mjerom stvorenih morfoloških oblika. Za postojeće objekte zadržavaju se dimenzije zatečenog, tj. postojećeg stanja.

Visina objekata, definisana na grafičkom prilogu – br. 10A i 10B, pretpostavlja disciplinovan odnos korisnika, naročito kod novoplanirane izgradnje, vodeći računa o situacijama kada je ova gradnja u neposrednoj okolini zatečenih objekata – posebno zaštićenih kulturnih dobara i ambijentalno vrijednih objekata.

Garaže su uklopljene u slobodnostojeće, dvojne kuće, kao i u kuće u nizovima, a odnose se na uslov da je garažiranje vozila u okviru parcele /podzemne garaže/. Kod svih novoplaniranih stambenih objekata omogućava se izgradnja podruma, u funkciji garažiranja vozila.

Zavisno od prethodnog uslova i uslova terena, kote prizemlja novih stambenih objekata ne mogu biti niže od 80 cm iznad kote uređenog terena, sem u uslovima gdje se prizemlje predviđa kao poslovni prostor, u kom slučaju je kota prizemlja min. 15 cm iznad uređenog terena. Za kuće u nizovima kota prizemlja je definisana jedinstveno za pojedine grupacije, na osnovu kote središnjeg objekta niza. Visina prizemlja za poslovni prostor 3.00m čiste visine.

Eventualnu etapnu izgradnju, odnosno dogradnju, treba predvidjeti idejnim projektom, uz odgovarajuće odobrenje urbanističke službe.

Za sve objekte obavezni su kosi krovovi, u načelu četvorovodni i dvovodni, a u slučajevima specifičnih grupacija objekata ne isključuju se ni kombinovani krovovi. Nagib krovnih ravni je od 18 - 25° (poželjno 22°).

Krovni pokrivač je ćeramida (kanalica) ili sličan crijep (Mediteran), prirodne crvenkaste boje pečene zemlje.

Ukoliko fasada nije od kamena, obavezno je obraditi malterom u svijetlom tonu. Stare fasade od kamena sanirati obradom spojnicama, ostavljajući vidno lice kamena.

Preporučuje se, na novim objektima, izrada prozorskih otvora proporcija 1:1,5 (širina/visina). Prozori i vrata su obavezno od drveta (natur obrada ili bojeno drvo).

Dimenzije parcela su definisane u grafičkom prilogu – br. 10A i 10B Plana parcelacije, regulacije i nivelacije, i regulacije.

Postojeće zelenilo na parceli i oko nje maksimalno očuvati. Ozelenjavanje vršiti autohtonim vrstama. Preporučuje se formiranje tradicionalnih sjenila – pergola (odrine, kreveti), sa vinovom lozom ili dekorativnim puzavicama.

Ograde i podzide raditi od kamena (tamo gdje za to postoje mogućnosti i opravdana potreba – zbog konzervatorskih uslova) a u slučaju zidanja drugim materijalom obavezno malterisati i obojiti svijetlim tonom. Isto se odnosi i na granične zidove između susjednih parcela, gdje postoje uslovi ili se ukazuje potreba.

Kapije na ovim ogradama raditi po uzoru na sačuvane autentične kapije, pri čemu sama vrata treba raditi na tradicionalan način – od punog drveta ili kovanog željeza.

Sve postojeće (i eventualno nove) žičane ograde treba pokriti živicom, puzavicama ili cvijećem.

Projekat objekta i uređenja parcele prema ulici raditi prema urbanističko-tehničkim uslovima i u dogovoru sa urbanističkom službom. Za postojeće objekte na kojima se predviđaju određene intervencije korisnik je u obavezi dostaviti nadležnom organu na uvid snimljenu arhitektonsku strukturu objekta i njegov odnos prema susjedima, što je od posebnog značaja u slučajevima kada se objekti dodiruju.

Sve priključke na infrastrukturu raditi prema uslovima iz UP-a i dobijenim uslovima priključaka od strane nadležnih komunalnih preduzeća.

Svi objekti moraju biti izgrađeni prema važećim seizmičkim propisima.

Uslovi za oblikovanje i materijalizaciju objekata

Oblikovanje objekata mora biti usklađeno sa strukturama neposrednog okruženja, u pogledu osnovnih parametara forme i principa organizovanja fizičke sredine.

Prilikom oblikovanja objekata treba voditi računa o: jednostavnosti proporcije i forme, prilagodjenosti formi objekata topografiji terena, prilagodjenosti klimatskim uslovima i upotrebi autohtonih materijala i vegetacije, odnosno treba uvažiti načela: jedinstva, ambijentalizacije i kontekstualnosti prostora.

U zavisnosti od namjene objekta i ambijenta u kojem se gradi, planskim dokumentom se definišu uslovi za oblikovanje:

- tip zgrade (slobodnostojeće na parceli, dvojne, u nizu ili smaknutom nizu);
- fasade: erkeri, balkoni, vrsta vrata i prozora, boje;
- upotreba materijala;
- elementi krova: nagib krova i krovni pokrivač, smjer pružanja sljemena, širina strehe, oluci, dr.

Materijalizacija objekata treba da poštuje ambijentalna svojstva područja, kroz upotrebu kako autohtonih elemenata tako i savremenih materijala, čija boja, tekstura i ostala vizuelna svojstva afirmišu ambijentalne kvalitete planiranog područja.





Uslovi za izgled objekta (fasada, krov, otvor i dr.) su sljedeći:

- Raspored otvora prozora i vrata (jedna, dvije ili više prozorskih osa na glavnoj fasadi) njihove proporcije (oblik i veličinu), proporcije i obradu, sa ili bez kamenih okvira (tzv. „pragova“), predvidjeti po uzoru na rješenja iz tradicionalne arhitekture.
- Rješenje krova je pretežno na četiri vode, a u manjem broju slučajeva (gdje širina trakta nije veća od 7,5m) simetrični, krov na dvije vode. Nagib krovnih ravni je od 18 - 25° (poželjno 22°). Visina nadzidka je 0,00 cm.
- Širina strehe, u zavisnosti od spratnosti objekta, kreće se od 30cm za prizemne objekte do max 70, za objekte spratnosti dvije etaže.
- Za krovni pokrivač predvidjeti kanalicu tamnocrvene boje.
- Fasade predvidjeti u kamenu i to prizemlja obavezno a etaže spratova moguće je graditi u savremenim materijalima i obraditi u malteru, a potom bojiti u svijetlom, pastelnom tonu.
- Ukoliko fasada nije od kamena, obavezna je obrada u malteru.
- Rješenje stolarije vrata i prozora planirati po uzoru na tradicionalna zatečena rješenja; dvokrilni otvori sa podjelom na dva ili tri polja i puna ili poluzastakljena vrata. Zaštitu otvora predvidjeti škurima, tipa „puna“ ili „finta grilja“. U slučaju arhitektonsko vrijednih objekata, kada to nije autentično rešenje, predvidjeti zaštitu sa unutrašnje strane, tzv. „škureta“. Isključuje se upotreba roletni.
- Preporučuje se, na novim objektima, izrada prozorskih otvora proporcija 1:1,5 (širina/visina). Prozori i vrata su obavezno od drveta (natur obrada).
- Boja spoljašnje stolarije je u prirodnoj boji drveta i tonirana premazima sadolina.

Smjernice za primjenu djela likovnih umjetnosti

Pri rješavanju dispozicije djela iz oblasti likovnih i primijenjenih umjetnosti na prostoru obuhvata UP-a potrebno je poštovati sljedeće principe:

- Postojeći sklop izgrađenosti;
- Proporcije i pozicije čovjeka u prostoru;
- Perceptivno sagledavanje u kretanju.

Parternom materijalizacijom prostora, pješačkih tokova, ulica, parkovskih staza, kao i mjesta susreta građana i posjetilaca daje se nova likovna nota.

Razmještajem drvoreda, ukrasnog zelenila, očuvanjem starih stabala, doprinos vizuelnom interesu urbane sredine je veći.

Urbana oprema sa dobro riješenim uličnim osvjetljenjem daje poseban vizuelni efekat, pa je treba kontrolisati.

Prostor zaštitnog zelenila, posebnim elementima kroz pejzažnu arhitekturu treba oplemeniti sadržajem atraktivnog izgleda ka poboljšanju funkcije i estetike. Na ovaj način će se realizovati želje i ideje programa plana i zahtjeva građana i korisnika prostora.

Imajući u vidu značaj i vrijednost slobodnih javnih prostora, u pogledu identiteta Stare varoši i Glavnog grada, za dalju razradu predlaže se raspisivanje konkursa.

URBANISTIČKO - TEHNIČKI USLOVI ZA POSTOJEĆE OBJEKTE

Pod postojećim objektima se podrazumjevaju svi zatečeni objekti na terenu (čija je izgradnja započeta, čija je izgradnja u toku - u smislu dogradnje i nadogradnje, koji su potpuno završeni u vrijeme izrade Plana, a koji su evidentirani na topografsko-katastarskoj podlozi i na grafičkim priložima postojećeg stanja.

USLOVI POD KOJIMA SE OBJEKTI ZADRŽAVAJU ILI RUŠE

Ovaj plan po svom karakteru teži da u najvećoj mogućoj mjeri zadrži izgrađene objekte, bez obzira na legalitet i legitimitet.

Imajući u vidu da su dijelovi naselja nastali stihijno i spontano plan je rađen tako da postojeću izgrađenu fizičku strukturu u najvećoj mjeri uklopi u postojeću urbanističku matricu i saobraćajnu strukturu, kao i da obezbijedi adekvatno infrastrukturno opremanje. Provlačenje trasa saobraćajnica minimalnog profila obavljeno je na račun okolnih parcela, a prema uslovima proisteklim iz valorizacije.

Kriterijumi za odlučivanje o rušenju objekata su:

- Uklanjanje objekata koji se **nalaze na koridorima saobraćajnica**; ukupno 8 objekata;
- Uklanjanje objekata **radi nove izgradnje**; ukupno 15 objekata;
- Uklanjanje objekata **zbog uspostavljanja zona zaštite i urbanizacije**, predviđenih i prethodnim planom; ukupno 5 objekata.

Objekti koji su predviđeni za rušenje biće uklonjeni tek kad se steknu uslovi za privođenje prostora definisanoj namjeni.

Sve vrste intervencija na postojećim objektima u ambijentalnoj cjelini naselja Stare varoši ovim projektom planirane su po principima uklapanja u ambijentalne vrijednosti prostora, kako ne bi konkurisali kulturnom dobru i objektima sa evidentnim graditeljskim i istorijskim vrijednostima, koje je neophodno sačuvati u prirodnom okviru, karakterističnom za njihov istorijski kontekst.

U cilju očuvanja autentičnosti ambijentalne cjeline Stare varoši, postojeći objekti koji su valorizacijom prepoznati kao kulturno dobro, predloženi za kulturno dobro ili od ambijentalnog značaja ne mogu se rušiti, dograđivati i nadograđivati. Izuzetno, u slučaju kada je postojeći objekat dotrajavao ili je u ruševnom stanju, kada Investitor iskaže zahtjev za njegovim rušenjem radi obnove istog, a po prethodno pribavljenom odobrenju nadležnog organa, objekat se može rekonstruisati prema uslovima Službe zaštite i u svemu prema parametrima definisanim ovim Planom.

Postojeći objekat može se zadržati u postojećem gabaritu i spratnosti.

Ukoliko vlasnici ne žele da ulaze u nove investicije i grade nove objekte, umjesto postojećih na istoj parceli, nisu obavezni da to rade.

Prilikom izrade UTU-a nadležni organ će na osnovu parametara ovoga Plana procijeniti rekonstrukciju u smislu dogradnje i nadogradnje postojećeg objekta, kao i pogledu rekonstrukcije ruševina i objekata autentične arhitekture i objekata novije arhitekture neusklađene s ambijentom. Takođe, definisaće i svaki drugi oblik intervencija, a što je prikazano na grafičkim priložima br.: 07 – Valorizacija; 08A i 08B – Plan mjera, uslova i režima zaštite, 10A i 10B – Plan parcelacije, nivelacije i regulacije, 11 – Osnova krovova, 12 – Model i u poglavlju 6.2 Urbanistički pokazatelji na nivou parcele.

U slučaju izgradnje novog objekta umjesto postojećeg mora se poštovati horizontalni gabarit objekta, tj. građevinske linije horizontalnog gabarita postojećeg objekta, a ukoliko je dozvoljeno proširenje osnove

objekta poziciju novog objekta postaviti tako da se najmanje dvije građevinske linije horizontalnog gabarita postojećeg objekta poklapaju sa novim.

Ovim projektom se za postojeće objekte van zona arhitektonsko-ambijentalne zaštite utvrđuju sljedeći uslovi:

- Svi postojeći objekti se mogu zadržati u postojećim gabaritima i izvedenoj formi.
- Svi postojeći objekti mogu se rekonstruisati (dograditi i nadograditi) i to u svemu prema urbanističkim parametrima za izgradnju objekata definisanih ovim Planom.
- Svi postojeći objekti mogu se zamjeniti novim u svemu prema urbanističkim parametrima za izgradnju objekata definisanih ovim Planom.
- U okviru postojećih stambenih objekata dozvoljena je prenamjena prizemlja iz stanovanja u poslovanje.
- Postojeći objekti koji pri izgradnji nijesu obezbjedili neophodan broj parking mjesta prema ostvarenim kapacitetima potrebno je da u okviru svoje parcele, prema raspoloživim prostornim mogućnostima na slobodnoj površini ili u okviru objekta podzemne ili prizemne etaže organizuju parking prostor.

U slučaju dogradnje i nadogradnje objekta važe sljedeća pravila:

- Prije izdavanja rješenja za građenje tj. rekonstrukciju postojećeg objekta, u pogledu dogradnje i nadogradnje, potrebno je provjeriti statičku stabilnost objekta i geomehanička svojstva terena na mikrolokaciji.
- Visina nadzidanog djela objekta ne smije preći planom definisanu spratnost i visinu.
- Nije dozvoljena izgradnja potkrovlja ili mansardnih krovova u vidu tzv. "kapa" sa preputima.

Uz stambene objekte na parceli, u većini slučajeva, uočava se postojanje pomoćnih objekata. Projekat ne prepoznaje pojedinačne pomoćne objekte, već se zadate vrijednosti urbanističkih parametara odnose na urbanističku parcelu kao cjelinu (glavni stambeni objekat i svi pomoćni objekti na parceli). Stoga, maksimalna planirana BGP i maksimalna zauzetost parcele uključuju i pomoćne objekte, što znači da se u slučaju dogradnje i nadogradnje osnovnog objekta na parceli, od maksimalne dozvoljene zauzetosti osnove i maksimalne BGP oduzima površina postojećeg osnovnog objekta i površina svih pomoćnih objekata pa se urbanističko tehnički uslovi izdaju na osnovu tako dobijene razlike.

- Dozvoljava se izgradnja novog pomoćnog objekta samo u slučaju kada zbir postojećih i novih pomoćnih objekata ne prelazi maksimalno dozvoljenu zauzetost parcele.
- Pomoćni objekti su prizemne spratnosti.
- Nije dozvoljena vertikalna nadogradnja pomoćnih objekata.
- Prenamjena pomoćnih objekata u stanovanje nije dozvoljeno.

Namjena i drugi parametri pomoćnih objekata definisani su gradskom odlukom.

URBANISTIČKO - TEHNIČKI USLOVI ZA ODRŽAVANJE

Ovi uslovi se izdaju u cilju obezbjeđenja očuvanja objekta tradicionalne arhitekture, ambijentalnog značaja u zatečenom stanju, tj. fizičke trajnosti i korišćenja objekta na način kojim se ne ugrožavaju njegove arhitektonsko-ambijentalne i druge kulturne vrijednosti. Ove intervencije isključuju promjene u pogledu: gabarita, oblika, izgleda, kapaciteta i namjene.

Ovim Planom se utvrđuju sljedeći opšti uslovi održavanja:

- Pri održavanju obavezno zaštititi, očuvati i prezentovati originalno, tradicionalno rješenje (osnovni gabarit i masivnu konstrukciju kao i materijale korišćene u finalnoj obradi). Na dijelovima koji se saniraju podražavati izvornu tehniku zidanja i materijale u skladu sa tradicionalnim rješenjem, tj. obradu uskladiti sa primjenjenim karakterističnim tradicionalnim rješenjima za Staru varoš.

- Materijali koje treba koristiti pri održavanju su tradicionalni: kamen, drvo, a samo izuzetno u cilju povećanja stabilnosti i ukrućenja, giter blok i betonske ili čelične elemente konstrukcije, koji u zavisnosti od cjelovitosti rješenja mogu ostati vidni - sagledivi ili ne;
- Eventualno formiranje novih otvora na fasadama, a koji ne ugrožavaju stečena prava susjeda, moguće je po isključivo po uzoru na primjenjana tradicionalna rješenja (pravougaoni, dvokrilni, u kamenom okviru).

Uslovi za održavanje su sljedeći:

- Sačuvati raspored otvora prozora i vrata (jedna, dvije ili više prozorskih osa na glavnoj fasadi), njihove proporcije (veličinu i izgled) i obradu u kamenim okvirima (tzv. „pragovima“).
- Sačuvati osnovno rješenje krova (preovladava rješenje krova na četiri vode, rijeđe na dvije) i nagib krovnih ravni.
- Zadržati poziciju krovnog vijenca, tzv „strehe“ i njenu obradu u drvetu.
- Za krovni pokrivač predvidjeti kanalicu tamnocrvene boje.
- Dijelove fasada obrađenih u kamenu moguće je čistiti isključivo pranjem vodom pod pritiskom; isključuje se mogućnost pjeskarenja.
- Obradu fasada predvidjeti fugovanjem uz isticanje različitih faza gradnje. Eventualnu nadopunu oštećenih spojnica predvidjeti u ravni fasade, kao dersovane, od produžnog maltera tonski usklađenim sa bojom kamena.
- Rješenje stolarije vrata i prozora planirati po uzoru na zatečena rješenja; dvokrilni otvori sa podjelom na dva ili tri polja i puna ili poluzastakljena vrata. Zaštitu otvora predvidjeti škurima, tipa „puna“ ili „finta grilja“. Ukoliko to nije autentično rešenje onda predvidjeti zaštitu sa unutrašnje strane, tzv. „škureta“. Isključuje se upotreba roletni.
- Boja spoljašnje stolarije je u prirodnoj boji drveta i tonirana premazima sadolina.

URBANISTIČKO - TEHNIČKI USLOVI ZA REKONSTRUKCIJU - VIZUELNU SANACIJU NARUŠENIH ELEMENATA TRADICIONALNE URBANE I ARHITEKTONSKE TIPOLOGIJE

Ovi uslovi se izdaju u cilju uklanjanja negativnosti koje narušavaju aritektonsko-ambijentalne karakteristike predmetnog prostora, tj. poboljšanja izvedenog stanja.

Uslovi za rekonstrukciju objekata su sljedeći:

- Intervencije na arhitektonsko-ambijentalnom uklapanju, tj. na poboljšanju izvedenog stanja, u skladu sa tipološkim karakteristikama arhitektonskog rješenja objekta podrazumjevaju: obnovu rješenja krova (krov na četiri vode, rijeđe na dvije, krovni vijenac od kamenih ploča, adekvatan nagib krovnih ravni), zamjenu krovnog pokrivača (npr. ravni žljebljeni crijep zamjeniti tamnocrvenom kanalicom); zamjenu bravarije stolarijom; zamjenu ili uklanjanje nadstrešnice (neprimjerenog gabarita, oblika, materijala); uklanjanje terasa i balkona (s kraja na kraj fasade), balkonskih ograda (od betonskih elemenata koji podržavaju stilske balustere), i dr..
- Svi objekti spratnosti P+Pk ili P+1+Pk etažu potkrovlja mogu zamjeniti spratnom etažom i objekat završiti tradicionalnim rješenjem krova na četiri ili dvije vode plitkog nagiba.
- Pristupnu fasadu ili najmanje fasadu prizemlja novih objekata projektovati i izvoditi u kamenu podražavajući obradu i tehniku zidanja tradicionalnog rješenja (krupni blokovi kamena grube obrade složeni u približno pravilnim redovima).
- Završetak objekata predvidjeti kosim krovom sa pokrivačem od kanalice. Rješenje krova prilagoditi tipološkim karakteristikama arhitekture objekta i karakterističnim elementima rješenja krova: krovni vijenac, tzv. „streha“, obrađen u drvetu adekvatnog prepusta, nagiba krovnih ravni 22° (min 18° do max 25°), sa krovnim pokrivačem od tamnocrvene kanalice.
- Boja spoljašnje stolarije je u prirodnoj boji drveta, tonirana premazima sadolina.
- Uređenje dvorišta predvidjeti po uzoru na tradicionalno primjenjena rješenja varoši – djelimično kaldrmisanje šljunkom. Ogradu predvidjeti zidanu u kamenu sa otvorom u kamenim okvirima. Površinu dvorišta obogatiti zelenilom (zasadom loše, agruma, lovorike i dr.).

URBANISTIČKO - TEHNIČKI USLOVI ZA REKONSTRUCIJU OBJEKATA DOGRADNJU, NADOGRADNJU

U slučaju kada je postojeći objekat u dobrom stanju i kada korisnik odluči da poveća zatečene kapacitete, objekat se može dograditi, nadograditi ili dograditi i nadograditi i na parceli formirati jedinstven objekat u svemu prema definisanim urbanističkim parametrima i uslovima za rekonstrukciju objekata tradicionalne arhitekture.

Kod objekata koji su završeni ravnim krovom (UP F3291, UP F3293, UP F3294) moguće je formirati etažu povučenog sprata i objekat završiti krovom na četiri vode. Sprat je povučen u odnosu na regulacionu liniju i zauzima max 0,80 osnove objekta. Nagib krovnih ravni iznosi max 21°, a krovni pokrivač je od kanalice.

Ova izgradnja se ne može planirati fazno.

URBANISTIČKO-TEHNIČKI USLOVI ZA IZGRADNJU OBJEKATA STANOVANJA

Urbanistički parametri

veličina parcele	indeks zauzetosti zemljišta	indeks izgradjenosti zemljišta	maksimalan broj nadzemnih etaža
do 100m ²	0,60	0,60	1 (Po+P)
100 -200m ²	0,50	0,80	1,5 (Po+P+Ps)
200 - 600m ²	0,40	0,80	2 (Po+P+1)
≥ 625m ²		max BRGP 500m ²	3 (Po+P+2)

▪ Navedeni urbanistički parametri predstavljaju maksimalne parametre za objekte stanovanja malih gustina. Dozvoljene površine objekta, za svaku pojedinačnu parcelu, su date u tabelama u poglavlju 6.2 – **Urbanistički pokazatelji na nivou parcele**, koji predstavljaju maksimalne parametre izgradnje za konkretnu parcelu. Objekat može biti i manjeg kapaciteta od datog, ili se može realizovati fazno do maksimalnih parametara. Kapaciteti dati u tabelama su određeni tako da je indeks zauzetosti definisan u odnosu na veličinu novoformirane parcele prema gornjoj tabeli, dok se planirana bruto površina za parcele do 625m² računa sa indeksom izgradjenosti od 0,8, a za sve parcele veće od 625m² bruto površina se računa u odnosu na parcelu od 625m², tj maksimalna BGP objekta je 500m².

▪ Planom su data rješenja za svaki novi objekat na urbanističkim parcelama.

▪ U zoni stanovanja male gustine, djelatnosti su predviđene u prizemlju, a mogu biti i u podzemnoj etaži ukoliko je parkiranje riješeno na drugi način u okviru parcele, i mogu zauzeti maksimalno do 100% prizemne etaže. Djelatnosti u ovim objektima podrazumjevaju centralne i komercijalne sadržaje (djelatnosti) koje svojim karakterom ne narušavaju integritet osnovne funkcije stanovanja, i to su: trgovina, zanatstvo, poslovanje, ugostiteljstvo, servisne i druge usluge, advokatske kancelarije, i sl..

▪ Za parcele kojima je pristup obezbjeđen i gdje su izgrađeni objekti, a koje se nalaze u površinama planom višeg reda namjenjene individualnom stanovanju, kao i površine parcela male za urbanizaciju, planirana je urbanizacija uz uslov da su objekti isključivo prizemne spratnosti.

▪ U jednom stambenom objektu može biti organizovano maksimalno 4 stambene jedinice.

▪ Na parceli se mogu graditi pomoćni objekti koji su u funkciji korišćenja stambenog objekta (garaža, ostava i sl) i čiji kapacitet ulazi u obračun ukupnih kapaciteta na parceli.

Pravila za izgradnju objekata

▪ Urbanistički parametri regulacije, parcelacije i nivelacije prikazani su u grafičkom prilogu - br. 10A, 10B - „Plan parcelacije, regulacije i nivelacije“.

- Dozvoljeni kapaciteti objekata su dati u tekstualnom dijelu Plana, kao i u poglavlju 6 „Analitički podaci“, i to kao maksimalne vrijednosti, a mogu biti i manje.

- Objekti mogu biti: slobodnostojeći na parceli, dvojni, u nizu, smaknutom nizu kao i atrijumske kuće. Dvojni objekti se mogu graditi ukoliko se investitori - vlasnici susjednih UP, pismeno dogovore da je granica parcela podudarna liniji razgraničenja objekata. Na parcelama koje izlaze na liniju regulacije u širini $\leq 9,0\text{m}$ obavezujuća je izgradnja dvojnih objekata na način da je granica parcela podudarna liniji razgraničenja objekata. Građevinska linija predstavlja liniju do koje se može postaviti objekat.

- Realizacija je moguća fazno do maksimalnih parametara.

- Dozvoljena je izgradnja podrumskih etaža koje ne smiju nadvisiti kotu terena, trotoara više od 1m.

- Ukoliko je konfiguracija terena sa većim nagibom, dozvoljena je izgradnja suterenske etaže, koja je sa tri strane ukopana u teren.

- Podrumske i suterenske etaže ulaze u obračun BGP, osim ako se koriste za garažiranje.

- Minimalno rastojanje objekta od bočnih granica parcele je **2,0m**, a izuzetno može biti i manje uz obaveznu saglasnost susjeda.

- Minimalno rastojanje objekta od bočnog susjeda je **4m**, pri čemu je na bočnim fasadama objekta dozvoljeno otvaranje prozora pomoćnih prostorija.

- Otvaranje prozora stambenih prostorija na bočnim fasadama objekta dozvoljeno je ukoliko je rastojanje od bočnog susjeda veće od **5m**.

- Kota poda prizemlja može biti za stambene prostore od **0 do 0,80m**, a za komercijalne sadržaje maks. **0,15 m** od kote konačno uređenog i nivelisanog terena oko objekta.

- Maksimalna visina objekata je 7,0m za objekte Po+P+1 i 10m za objekte Po+P+2, i to računajući od najniže kote konačno uređenog i nivelisanog terena oko objekta do strehe krova.

- Ukoliko se u tavanskom prostoru dobije odgovarajuća visina može se organizovati galerijski prostor ali samo u funkciji donje etaže a nikako kao nezavisna stambena površina.

- Princip uređenja zelenila u okviru stambenih parcela je dat u uslovima pejzažnog uređenja, a detaljna razrada je ostavljena vlasnicima.

- Eventualnu etažnu izgradnju poželjno je predvidjeti inicijalnim projektom uz odobrenje od strane urbanističke službe.

- Ukoliko se dio objekta predviđa za poslovanje, treba planirati poseban sanitarni blok (WC, umivaonik).

Uslovi za oblikovanje i materijalizaciju

- Oblikovanje i arhitekturu objekta prilagoditi tradicionalnim formama uz upotrebu lokalnih materijala (kamen, drvo, kanalice i dr.).

- Fasadu izvoditi u kamenu (pristupnu u cjelini ili dijelimično u nižim etažama; etaža prizemlja) ili malterisanu i bojenu u bijeloj, svijetlo sivoj ili drugoj boji pastelnog tonaliteta.

- Krovovi su kosi, nagiba krovnih ravni 18° do 25° (preporučeno 22°). Krovovi mogu biti dvovodni (za širinu trakta do $\leq 7,5\text{m}$), četvorovodni (za širinu trakta $\geq 7,5\text{m}$) ili složeni (nepravilne osnove).

- Krovni pokrivač je kanalice ili mediteran crijep.

- Zaštitu otvora prozora i vrata predvideti škurima punim ili tipa „finta grilja“, roletne nijesu dozvoljene.

- Boja spoljašnje stolarije je u prirodnoj boji drveta i tonirana premazima sadolina.

- Nije dozvoljena upotreba prefabrikovanih betonskih ornamenata na fasadama.

Pomoćni i ekonomski objekti

- Gabariti pomoćnih i ekonomskih objekata nisu ucrtavani na grafičkim priložima, već je njihova izgradnja dozvoljena na svakoj parceli stanovanja malih gustina ukoliko se ispoštuju uslovi u pogledu zauzetosti.

- Na svim parcelama individualnog stanovanja dozvoljena je izgradnja pomoćnih objekata i garaža, ukoliko takva izgradnja ne ugrožava uslove korišćenja osnovnog i susjednih objekata.

Sekretarijat za uređenje prostora i zaštitu životne sredine ima ingerencije da izdaje odobrenja za izgradnju ovakvih objekata iskazanih u namjeni kao «pomoćni objekti» i u svemu prema Opštinskoj odluci o privremenim objektima.

- Pomoćnim objektima smatraju se garaže, spremišta i sl.
- Ekonomskim objektima se smatraju šupe, ljetnje kuhinje, spremišta poljoprivrednih proizvoda i sl.
- Udaljenje pomoćnog i ekonomskog objekta od ivice parcele ne smije biti manje od 2,0 m, osim ako ima pismenu saglasnost susjeda. Saglasnost ima trajni karakter bez obzira na eventualnu promjenu vlasnika.
- Pozicija garaže u odnosu na pristupnu saobraćajnicu definisana je regulacionom linijom;
- Pomoćni i ekonomski objekti se mogu formirati kao dvojni na susjednim urbanističkim parcelama.
- Moguće je graditi pomoćne objekte kao horizontalne dogradnje gabarita osnovnog objekta, pritom poštujući uslove za dogradnju postojećih objekata, kao i opšte uslove stambene izgradnje.
- Nije dozvoljena prenamjena pomoćnih objekata u stanovanje, ali je moguća prenamjena u poslovni prostor, ukoliko to položaj na parceli, površina, visina i sl. zadovoljavaju uslove za obavljanje određene poslovne djelatnosti (trgovina, ugostiteljstvo, agencija,...) i ne zagadjuju životnu sredinu.
- Odobrenje za izgradnju (odnosno prenamjenu) garaža i svih pomoćnih objekata na parceli izdaje Sekretarijat za planiranje i uređenje prostora i zaštitu životne sredine, a u skladu s odredbama plana i uvidom na licu mjesta.

Ograđivanje i ozelenjavanje

Parcele objekata individualnog stanovanja se mogu ograđivati prema sledećim uslovima:

- Parcele se ograđuju zidanom ogradom do visine od 1.0 m (računajući od kote trotoara) odnosno transparentnom ili živom ogradom do visine od 1.80 m sa cokolom od kamena ili betona visine 0.6m. U slučajevima kada se želi obnoviti puna zidana ograda u kamenu tada je visina zida avljaje može biti max 2,0m sa nadvišenim dijelom za ulaznu kapiju. Ulaznu kapiju rješavati ravnim završetkom (arhitravno).
- Visina zida ograde ka susjedu može biti maksimalno 2,0m, kao i prema ulici. Preporuka je da se prema susjedu parcela ograđuje živom ogradom, a ukoliko je puna zidana potrebno je izvršiti zasad živice ili drugog zelenila.
- Zidane i druge vrste ograda postavljaju se iza regulacione linije i to tako da ograda, stubovi ograde i kapije budu na parceli koja se ograđuje. Vrata i kapije na uličnoj ogradbi ne mogu se otvarati izvan regulacione linije.

ANALITIČKI PODAC I ZA UP C2942 TABELARNI PRIKAZ

Zona	broj UP	namjena	P parcele	broj objekata	oznaka	status	osnova	koef.spr	spratnost	BRGP	površina osnove iz - inaksa zauzetosti	max. spratnost	BRGP	BRGP- stanovanja	BRGP-djelatnost II - inaksa izgradenosti	broj domaćinstava	broj stanovnika	
C					postojeći		181	2	P+1	363								
C					postojeći		16	1	P	16								
C	C2942	SS	327	2							197	0.6	P+1	379	379	1.2	4	12

INFRASTRUKTURA

STACIONARNI SAOBRAĆAJ

Namjena zone zahvata UP-a je mješovita (stanovanje i poslovanje) i kultura. Planirani kapaciteti za parkiranje na području UP-a će se riješiti primenjujući određene normative prema planiranim sadržajima u zoni, a prema normativima datim GUP-om.

Uslov za izgradnju objekta je obezbjeđivanje potrebnog broja parking mjesta. Tačan broj potrebnih parking mjesta za svaki objekat koji se gradi, dograđuje i nadograđuje biće određen nakon dostavljanja projektne dokumentacije, a uz poštovanje navedenih normativa.

SADRŽAJ		
STANOVANJE-kolektivno	1 stan	1,1 PM
DJELATNOSTI	50 m ²	1 PM
KULTURA	50m ²	1 PM

U planu je predviđeno da se mjesta za stacioniranje vozila obezbijede na javnim parkiralištima koja su formirana uz pristupne ulice, u dvorištima objekata i/ili u garažama u objektima u suterenskom i/ili podrumskom dijelu.

Prema navedenim kriterijumima u zoni zahvata UP-a "Stara Varoš-zona B je obezbijeđeno ukupno 86 otvorenih javnih parking mjesta za putnička vozila. U okviru Bosansko-muslimanskog kulturnog centra i meršihata islamske zajednice koji je obrađen posebnim planskim dokumentom na organizovanim parking površinama uobezbijeđeno je 35 javna parking mjesta. Uz ulice koje okružuju ovaj centar ovim planom je obezbijeđeno još 20PM. Uz ulicu „C" je izvedeno 59PM, a uz ulicu Špira Mugoše je planirano 7PM.

ELEKTRO ENERGETIKA

Mjesto i način priključenja objekta na elektroenergetsku mrežu odrediće nakon izrade projektne dokumentacije stručne službe CEDIS-a.

TELEKOMUNIKACIONA MREŽA:

Shodno članu 26 stav 2 Zakona o elektronskim komunikacijama (Službeni list 50/08) investitor mora graditi pretplatničke komunikacione kablove, kablove za ka-blovsku distribuciju i zajednički antenski sistem.

TK mrežu projektovati odnosno izvesti prema :

- Pravilniku o tehničkim i drugim uslovima za projektovanje, izgradnju i korišćenje elektronske komunikacione mreže, elektronske komunikacione infrastrukture i povezane opreme u objektima (Sl.list CG broj 41/15).

Zakona o elektronskim komunikacijama („Sluzbeni list Crne Gore" broj: 40/ 13, 56/ 13, 2/ 17 i 49/ 19) i ostalih propisa koji su doneseni na osnovu njega.

- Sajt na kome se nalaze relevantni propisi u skladu sa kojim se obavlja izrada tehnicke dokumentacije <http://www.ekip.me/regulativa/>;
- Sajt na kome Agencija objavljuje podatke o postojećem stanju elektronske komunikacione infrastrukture <http://ekinfrastuktura.ekip.me/ekip.me>
- web portal <http://ekinfrastuktura.ekip.me/ekip/login.jsp> preko koga sve zainteresovane strane od Agencije za telekomunikacije i postansku djelatnost mogu da zatraze otvaranje korisnickog naloga, kako bi pristupili georeferenciranoj bazi podataka elektronske komunikacione infrastrukture.

HIDROTEHNIKA

Hidrotehničke instalacije projektovati i izvesti u skladu sa uslovima JP "VODOVOG I KANALIZACIJA" u prilogu ovih UTU.

PEJZAŽNO UREĐENJE

Zelenilo stambenih objekata

Ova vrsta zelenih površina, koja se nalazi neposredno uz i oko kuća za stanovanje u kompozicionom smislu predstavlja jednu cjelinu. Svojim postojanjem doprinose u prvom redu stvaranju povoljnijih mikroklimatskih uslova sredine. Zeleni nasadi predviđeni su od voćaka i dekoprativnih vrsta. (*Magnolia grandiflora*, *Magnolia liliflora*, *Gardenia jasminoides*, *Juniperus horisontalis var. Glauca*, *Rosa Marlena*, *Pinus mugo var. mugus*, *Pittosporum tobira* itd.) koje će kompoziciono proizaći iz arhitekture i želje samih vlasnika. Granica parcela određena je živom ogradom *Syringa vulgaris*, *Cornus mast*, *Lonicera tatarica*, *Thuja orientalis* visine 80-100 cm ili odgovarajućom ogradom. Zelenilo uz individualno i kolektivno stanovanje stvara slobodan prostor za odmor, igru i rekreaciju, što se ostvaruje sadnjom i njegovanjem.

Na području UP-a Stara varoš, već postoji tradicionalni način uređenja dvorišta sa visokim ogradama i skrivenim kutkom za odmor u vrtu.

Posebno važne površine su parcele koje imaju javnu namjenu UZP, a nalaze se u okviru parcela sa stambenim objektima. Bez obzira na vlasništvo one predstavljaju mjesta „tradicionalnog komšijskog druženja starovarošana“ i predviđene su da se formiraju kao mali gradski sad – bašta. Elementi koji su zastupljeni na ovim površinama su dječja igrališta, klupe, male površine za rekreaciju, bunar, česma mala fontana i uređene su u tradicionalnom stilu sa elementima transponovanih modernih komada mobilijara

USLOVI U POGLEDU MJERA ZAŠTITE

Prilikom izrade projektne dokumentacije, a zavisno od vrste objekata, primijeniti:

- Zakon o zaštiti i spašavanju (Sl. list CG br. 13/07,05/08,86/09 i 32/11 smjernice Nacionalne strategije za vanredne situacije i nacionalni i opštinski planovi zaštite i spašavanja.
- Pravilnik o tehničkim normativima za pristupne puteve, okretnice i uređene platee za vatrogasna vozila u blizini objekata povećanog rizika od požara (Sl. list SFRJ, br. 8/95).
- Pravilnik o tehničkim normativima za zaštitu visokih objekata od požara (Sl. list SFRJ, br. 7/84),
- Pravilnik o tehničkim normativima za zaštitu skladišta od požara i eksplozija (Sl. list SFRJ, br. 24/87),
- Pravilnik o izgradnji postrojenja z zapaljive tečnosti i o uskladištenju i pretakanju zapaljivih tečnosti (Sl. list SFRJ, br. 20/71 i 23/71),
- Pravilnik o izgradnji stanica za snabdijevanje gorivom motornih vozila i o uskladištenju i pretakanju goriva (Sl. list SFRJ, br 27/71),
- Pravilnik o izgradnji postrojenja za tečni naftni gas i o uskladištenju i pretakanju tečnog naftnog gasa (Sl. list SFRJ, br. 24/71 i 26/71),
- Pravilnik o tehničkim normativima za zaštitu elektroenergetskih vodova nazivnog napona od 1 kV do 400 kV (Sl. list SFRJ, br. 65/88 i Sl. list SFRJ, br. 18/92).


OSTALI USLOVI

Projekat uraditi u skladu sa izdatim urbanističko-tehničkim uslovima kod ovlašćenog privrednog društva koje je upisano u centralni registar Privrednog suda za obavljanje djelatnosti izrade tehničke dokumentacije I koje ispunjavaju uslove propisane Zakonom o uređenju prostora i izgradnji objekata (» Sl. List CG«, broj 064/17 od 06.10.2017. godine).

Projektnu dokumentaciju, reviziju tehničke dokumentacije uraditi u skladu sa Zakona o uređenju prostora i izgradnji objekata (» Sl.List CG«, broj 064/17 od 06.10.2017 godine) a u skladu sa Pravilnikom o načinu izrade, razmjeri I bližoj sadržini tehničke dokumentacije

Obradio :

MILORAD LUKIĆ ,dipl.ing.gradj



PRILOZI:

- Grafički prilozi iz DUP-a
- Uslovi JP " VODOVOD I KANALIZACIJA"
- List nepokretnosti i kopija katastarskog plana

DOSATAVLJENO:

- **Podnosiocu zahtjeva**
- **A/a**

**OVLAŠĆENO SLUŽBENO LICE II
ZA IZGRADNJU I
LEGALIZACIJU OBJEKATA,**

MILORAD LUKIĆ ,dipl.ing.gradj



CRNA GORA
 GLAVNI GRAD- PODGORICA
 Sekretarijat za planiranje
 prostora i održivi razvoj
 br.08-322/20-956
 Podgorica ,10.09.2020. god.

UP "STARA VAROŠ " PODGORICA
 PODGORICA
 UTU ZA UP C2942 ZONA C , KAT PARCELA 2942
 KO PODGORICA III
 PODNOSILAC ZAHTJEVA :
 TRIPKOVIĆ MILOŠ -PODGORICA



GEODETSKA PODLOGA

broj pril
 1

CRNA GORA
 GLAVNI GRAD- PODGORICA
 Sekretarijat za planiranje
 prostora i održivi razvoj
 br.08-322/20-956
 Podgorica ,10.09.2020. god.

UP "STARA VAROŠ " PODGORICA
 PODGORICA
 UTU ZA UP C2942 ZONA C , KAT PARCELA 2942
 KO PODGORICA III
 PODNOSILAC ZAHTJEVA :
 TRIPKOVIĆ MILOŠ -PODGORICA



POVRŠINE ZA STANOVANJE SREDNJE GUSTINE

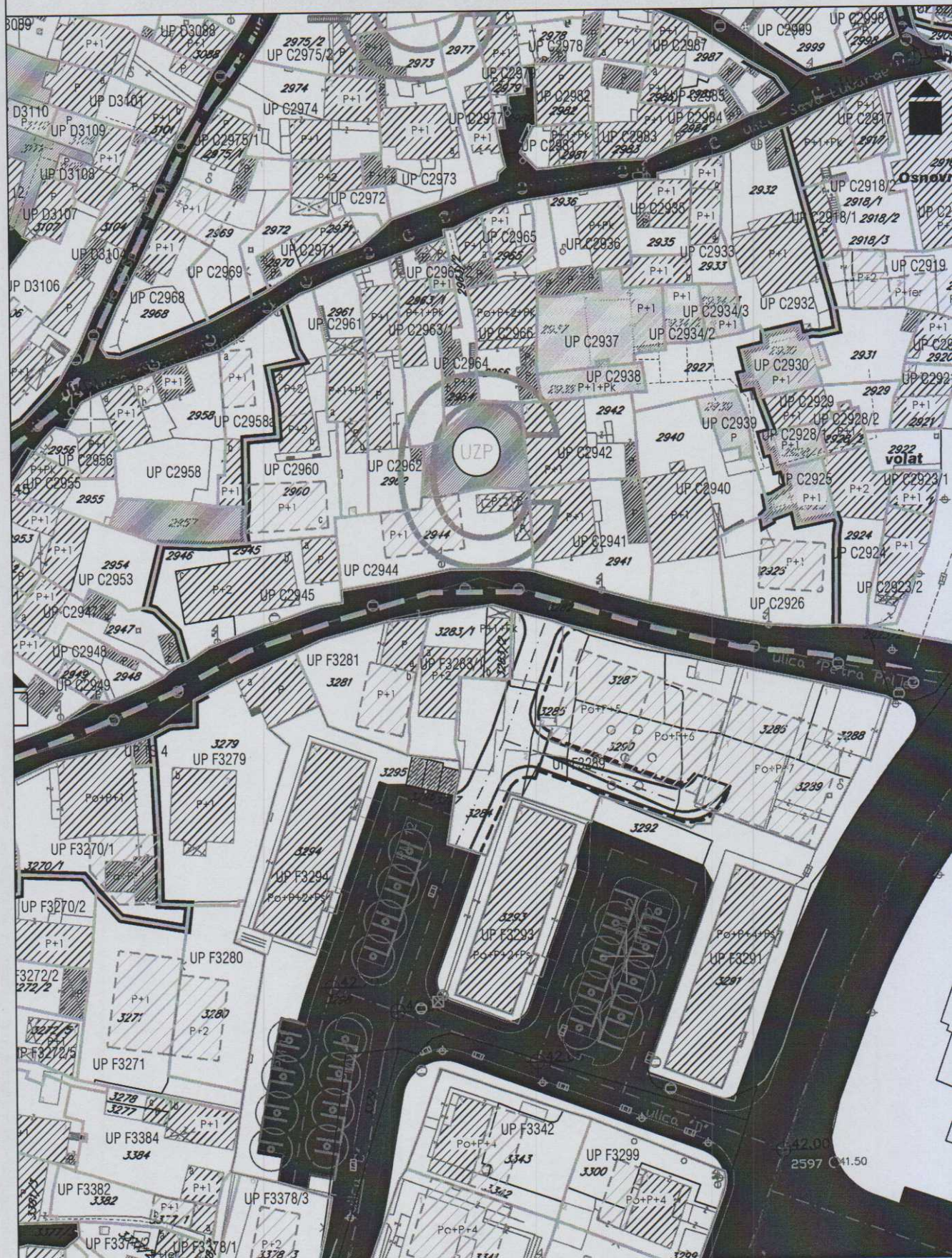


UREĐENE ZELENE POVRŠINE - OKUĆNICE

NAMJENA POVRŠINA

CRNA GORA
 GLAVNI GRAD- PODGORICA
 Sekretarijat za planiranje
 prostora i održivi razvoj
 br.08-322/20-956
 Podgorica ,10.09.2020. god.

UP "STARA VAROŠ " PODGORICA
 PODGORICA
 UTU ZA UP C2942 ZONA C , KAT PARCELA 2942
 KO PODGORICA III
 PODNOSILAC ZAHTEVA :
 TRIPKOVIĆ MILOŠ -PODGORICA

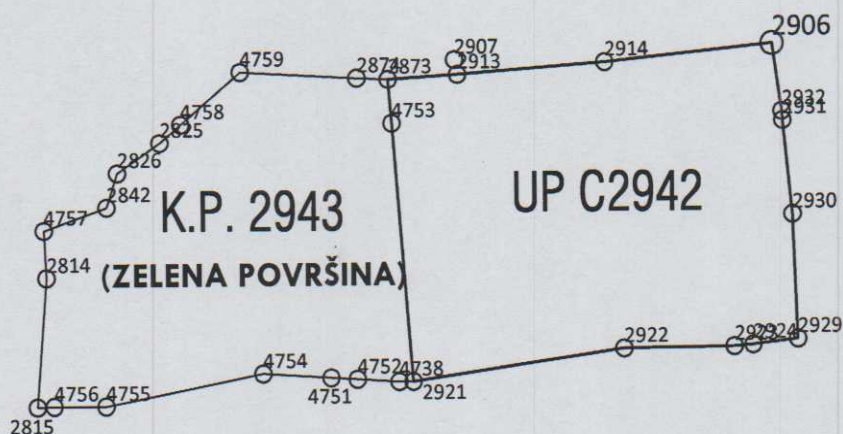


PARCELACIJA REGULACIJA I NIVELACIJA

broj prik

CRNA GORA
 GLAVNI GRAD- PODGORICA
 Sekretarijat za planiranje
 prostora i održivi razvoj
 br.08-322/20-956
 Podgorica ,10.09.2020. god.

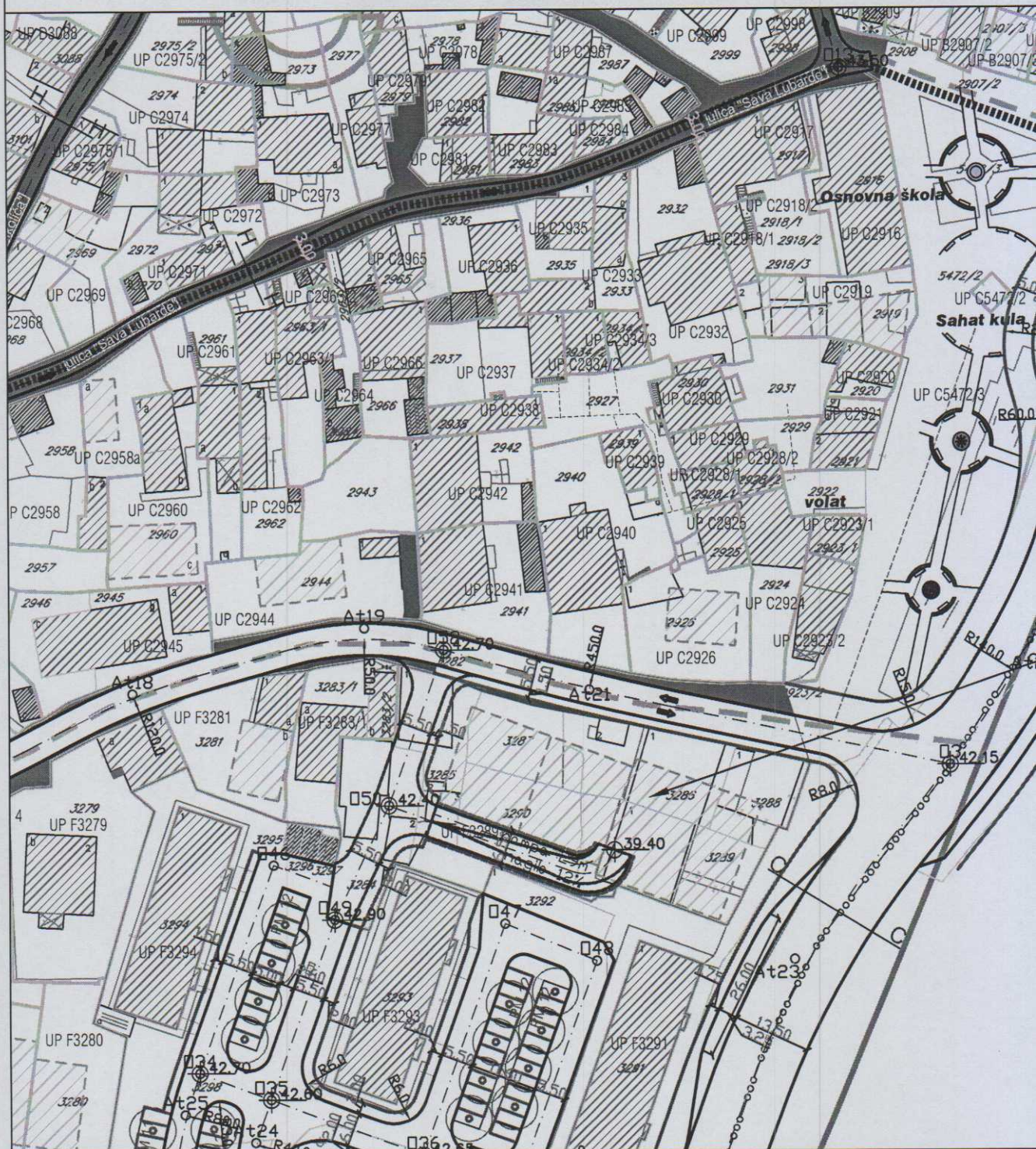
UP "STARA VAROŠ " PODGORICA
 PODGORICA
 UTU ZA UP C2942 ZONA C , KAT PARCELA 2942,
 2943 KO PODGORICA III
 PODNOSILAC ZAHTJEVA :
 TRIPKOVIĆ MILOŠ -PODGORICA



2814	6603962.75	4699791.90
2815	6603962.23	4699785.10
2825	6603968.90	4699799.03
2826	6603966.61	4699797.44
2842	6603966.02	4699795.63
2872	6603984.08	4699809.31
2873	6603981.26	4699802.34
2906	6604001.96	4699804.08
2907	6603984.84	4699803.35
2913	6603985.00	4699802.56
2921	6603982.50	4699786.33
2922	6603993.90	4699787.99
2923	6603999.82	4699788.06
2924	6604000.84	4699788.14
2929	6604003.25	4699788.43
2930	6604003.01	4699795.02
2931	6604002.51	4699800.00
2932	6604002.46	4699800.48
4738	6603981.74	4699786.33
4751	6603978.06	4699786.56
4752	6603979.49	4699786.47
4753	6603981.44	4699800.00
4754	6603974.39	4699786.79
4755	6603965.93	4699785.13
4756	6603963.14	4699785.13
4757	6603962.63	4699794.42
4758	6603970.03	4699800.00
4759	6603973.27	4699802.78

CRNA GORA
 GLAVNI GRAD- PODGORICA
 Sekretarijat za planiranje
 prostora i održivi razvoj
 br.08-322/20-956
 Podgorica ,10.09.2020. god.

UP "STARA VAROŠ " PODGORICA
 PODGORICA
 UTU ZA UP C2942 ZONA C , KAT PARCELA 2942
 KO PODGORICA III
 PODNOSILAC ZAHTJEVA :
 TRIPKOVIĆ MILOŠ -PODGORICA



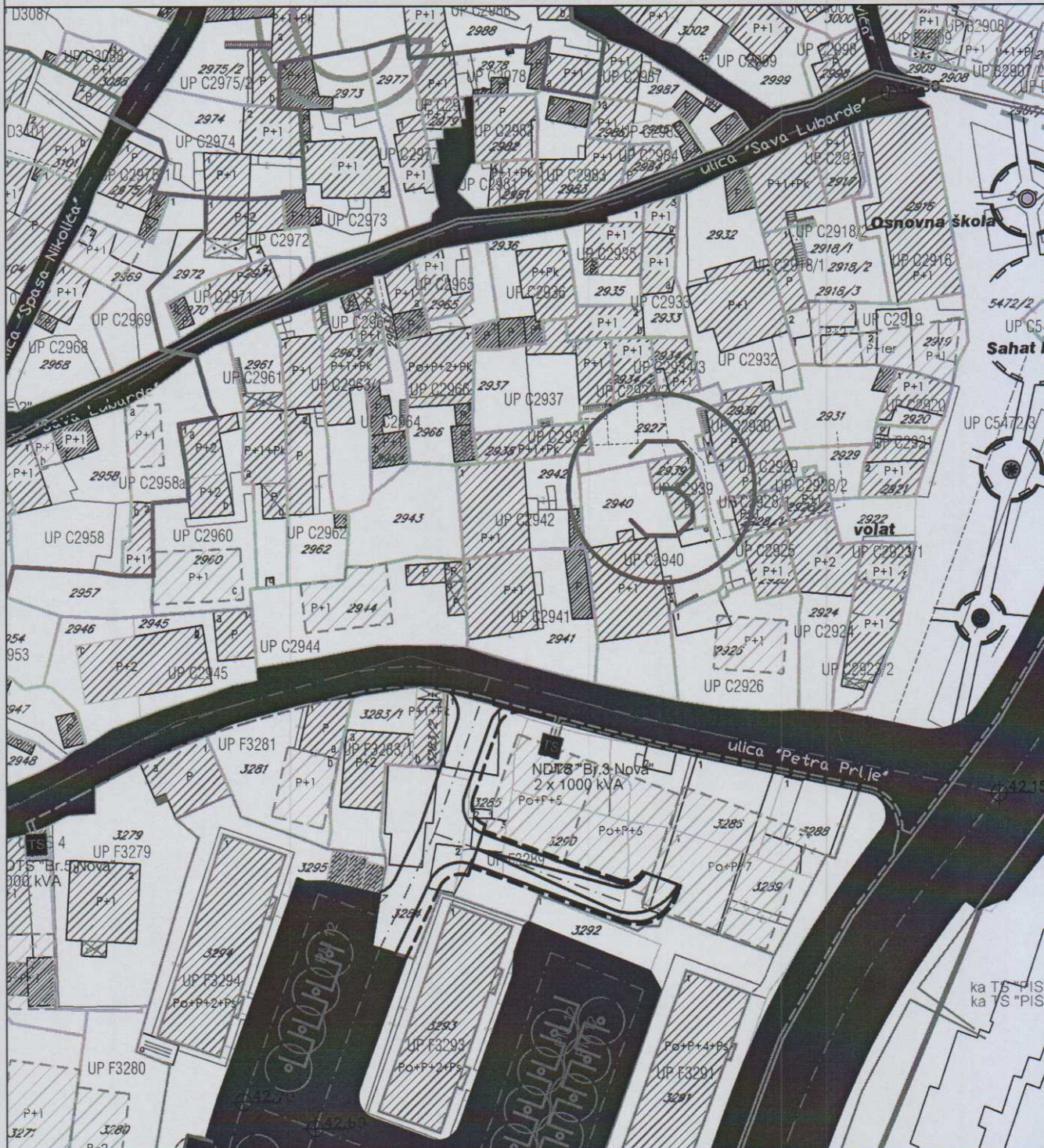
- 3 6604074.67 4699746.67
- 52 6603986.96 4699766.32
- At18 6603933.08 4699758.89
- At19 6603973.22 4699770.06
- At20 6603947.86 4699646.26
- At21 6604012.24 4699759.45








SAOBRAĆAJ

broj priloga
 4

CRNA GORA
 GLAVNI GRAD- PODGORICA
 Sekretarijat za planiranje
 prostora i održivi razvoj
 br.08-322/20-956
 Podgorica ,10.09.2020. god.

UP "STARA VAROŠ " PODGORICA
 PODGORICA
 UTU ZA UP C2942 ZONA C , KAT PARCELA 2942
 KO PODGORICA III
 PODNOSILAC ZAHTJEVA :
 TRIPKOVIĆ MILOŠ -PODGORICA



-  TS 10/0.4 kV
-  TS 10/0.4 kV NOVA
-  Kabel 10 kV
-  Kabel 10 kV NOVI
-  Kabel 10 kV UKIDA SE
-  Kabel 10 kV IZMJEŠTA SE
-  GRANICE TRAFIO REONA








ELEKTOENERGETIKA

broj priloga
5

CRNA GORA
 GLAVNI GRAD- PODGORICA
 Sekretarijat za planiranje
 prostora i održivi razvoj
 br.08-322/20-956
 Podgorica ,10.09.2020. god.

UP "STARA VAROŠ " PODGORICA
 PODGORICA
 UTU ZA UP C2942 ZONA C , KAT PARCELA 2942
 KO PODGORICA III
 PODNOSILAC ZAHTJEVA :
 TRIPKOVIĆ MILOŠ -PODGORICA



- | | | | |
|---|------------------------------------|--|------------------------------------|
|  | POSTOJECI VODOVOD |  | PLANIRANI VODOVOD |
|  | POSTOJECI VODOVOD KOJI SE UKIDA |  | PLANIRANA FEKALNA KANALIZACIJA |
|  | POSTOJECA FEKALNA KANALIZACIJA |  | PLANIRANA ATMOSFERSKA KANALIZACIJA |
|  | POSTOJECA ATMOSFERSKA KANALIZACIJA | | |

CRNA GORA
 GLAVNI GRAD- PODGORICA
 Sekretarijat za planiranje
 prostora i održivi razvoj
 br.08-322/20-956
 Podgorica ,10.09.2020. god.

UP "STARA VAROŠ " PODGORICA
 PODGORICA
 UTU ZA UP C2942 ZONA C , KAT PARCELA 2942
 KO PODGORICA III
 PODNOSILAC ZAHTJEVA :
 TRIPKOVIĆ MILOŠ -PODGORICA



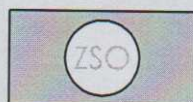
- TK PODZEMNI VOD
- PLANIRANI TK PODZEMNI VOD SA 3 PVC CIJEVI 110mm
- TK OKNO
- PLANIRANO TK OKNO
- POSTOJECI SPOLJASNJI TK IZVOD-STUBIC
- NO01,...,NO45BROJ PLANIRANOG TK OKNA
- POSTOJECI UNUTRASNJI TK IZVOD
- POSTOJECI SPOLJASNJI VAZDUSNI TK IZVOD

TK INSTALACIJE

broj priloga
7

CRNA GORA
GLAVNI GRAD- PODGORICA
Sekretariat za planiranje
prostora i održivi razvoj
br.08-322/20-956
Podgorica ,10.09.2020. god.

UP "STARA VAROŠ " PODGORICA
PODGORICA
UTU ZA UP C2942 ZONA C , KAT PARCELA 2942
KO PODGORICA III
PODNOŠILAC ZAHTEVA :
TRIPKOVIĆ MILOŠ -PODGORICA



ZELENILO STAMBENIH OBJEKATA SREDNJE GUSTINE