



## **E L A B O R A T**

### **o procjeni uticaja bazne stanice mobilne telefonije "8-8" u Podgorici na životnu sredinu**

Podgorica, april 2021. godine

---



**Broj:** 05-408/1  
**Datum:** 06.04.2021. godine

## **ELABORAT**

**o procjeni uticaja bazne stanice mobilne telefonije**  
**"8-8" u Podgorici na životnu sredinu**



Direktor

mr Branimir Čulafić, dipl.inž.maš.

Podgorica, april 2021. godine



## **S a d r Ź a j**

<b>1. Opšte informacije o nociocu projekta</b>	<b>4</b>
<b>2. Opis lokacije</b>	<b>6</b>
<b>3. Opis projekta</b>	<b>16</b>
<b>4. Izvještaj o postojećem stanju segmenata životne sredine</b>	<b>32</b>
<b>5. Opis mogućih alternativa</b>	<b>33</b>
<b>6. Opis segmenata životne sredine</b>	<b>36</b>
<b>7. Opis mogućih značajnih uticaja projekta na životnu sredinu</b>	<b>46</b>
<b>8. Opis mjera predviđenih u cilju sprečavanja, smanjenja ili otklanjanja značajnog štetnog uticaja na životnu sredinu</b>	<b>55</b>
<b>9. Program praćenja uticaja na životnu sredinu</b>	<b>60</b>
<b>10. Netehnički rezime informacija</b>	<b>62</b>
<b>11. Podaci o mogućim poteškoćama na koje je naišao nosilac projekta u prikupljanju podataka i dokumentacije</b>	<b>63</b>
<b>12. Rezultati sprovedenih postupaka uticaja planiranog projekta na životnu sredinu u skladu sa posebnim propisima</b>	<b>64</b>
<b>13. Dodatne informacije i karakteristike projekta za određivanje obima i sadržaja elaborata</b>	<b>64</b>
<b>14. Izvori podataka</b>	<b>64</b>
<b>Prilozi</b>	<b>66</b>



## 1. Opšte informacije

### *Podaci o nosiocu projekta*

**Nosilac Projekta:** Telenor d.o.o., Podgorica  
Rimski trg 4, Podgorica  
Tel.: 020-235-000  
Fax.: 020-235-033

**Odgovorna osoba:** Nataša Pavlović  
tel.: 069/010-112

### *Glavni podaci o projektu*

**Naziv:** Bazna stanica mobilne telefonije "8-8" u Podgorici

**Lokalitet:** Podgorica

### *Podaci o organizaciji i licima koja su učestvovala u izradi Elaborata*


**Obrađivač:** Institut za razvoj i istraživanja u oblasti zaštite na radu, Podgorica

**Autori Elaborata:** mr Aleksandar Duborija, dipl.inž.tehn.

  
Dragan Kalinić, dipl.inž.el.

  
Vesna Draganić, dipl.inž.el.

  
Željko Spasojević, dipl.inž.građ.

  
Vladimir Filipović, dipl.inž.maš.

  
Katarina Todorović, dipl.biol.

Napomena: Registracija Instituta i dokazi o ispunjenim uslovima u smislu člana 19. Zakona o procjeni uticaja na životnu sredinu („Sl.list CG“ br. 75/18) se nalaze u prilogu Elaborata.



**Broj:** 05-408/r  
**Datum:** 01.04.2021. godine

*Rješenje o formiranju multidisciplinarnog tima*

Na osnovu člana 19., stav 2, Zakona o procjeni uticaja na životnu sredinu („Sl.list CG“ br. 75/18) donosim

**Rješenje**

o angažovanju stručnih lica za izradu "Elaborata o procjeni uticaja bazne stanice mobilne telefonije "8-8" u Podgorici na životnu sredinu".

Stručni tim čine:

- mr Aleksandar Duborija, dipl.inž.tehn.
- Dragan Kalinić, dipl.inž.el.
- Vesna Draganić, dipl.inž.el.
- Željko Spasojević, dipl.inž.građ.
- Vladimir Filipović, dipl.inž.maš.
- Katarina Todorović, dipl.biol.

Stručna lica se prilikom izrade Elaborata o procjeni uticaja na životnu sredinu mora pridržavati Zakona o procjeni uticaja na životnu sredinu („Sl.list CG“ br. 75/18) i drugih zakonskih i podzakonskih propisa koji regulišu ovu oblast.

Stručna lica ispunjavaju uslove predviđene članom 19. Zakona o procjeni uticaja na životnu sredinu („Sl.list CG“ br. 75/18).

Za koordinatora izrade Elaborata određujem mr Aleksandra Duboriju, dipl.inž.tehn.

Direktor

mr Branimir Culafić, dipl.inž.maš.

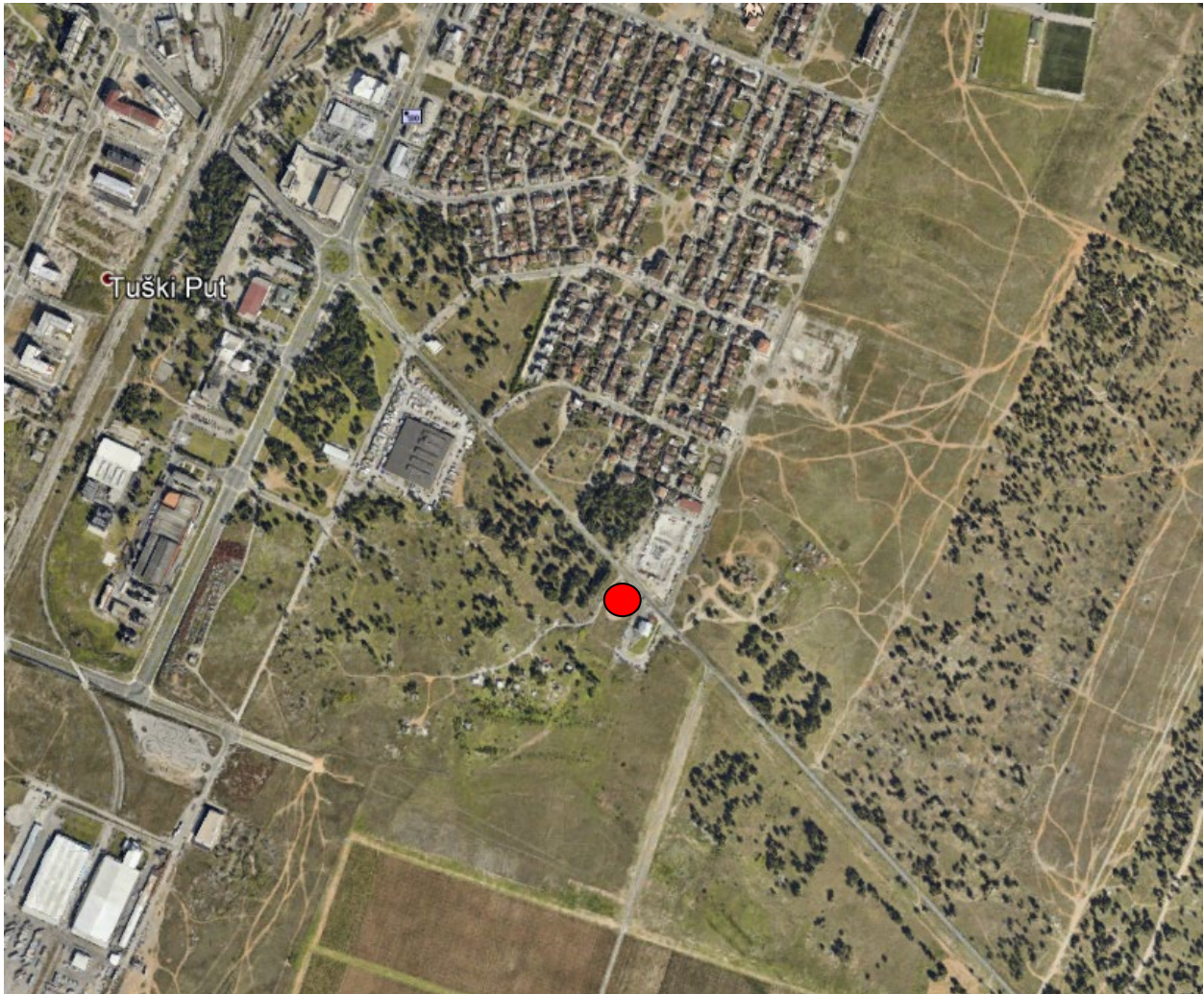




## 2. Opis lokacije

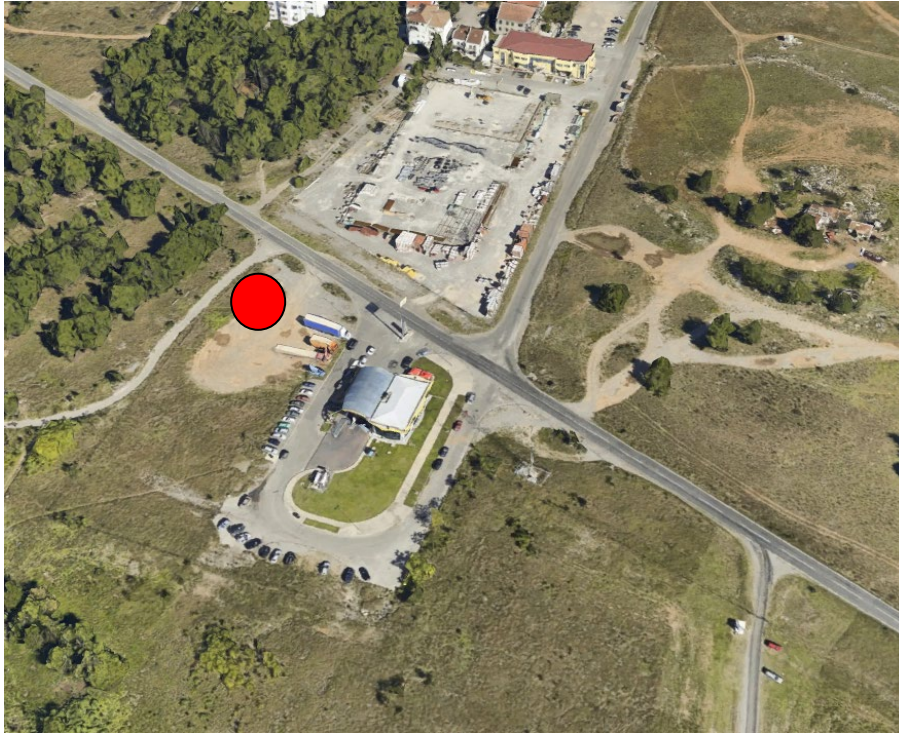
Lokacija predmetnog projekta se nalazi u prigradskoj zoni Podgorice, sa desne strane saobraćajnice od Podgorice prema opštini Tuzi.

Satelitski prikaz lokacije je dat na donjoj slici.



**Slika 2.1.** Lokacija bazne stanice - ●

Bliži, satelitski prikaz lokacije je prikazan na sledećoj slici.



**Slika 2.2.** Uža lokacija bazne stanice

Opšti podaci o lokaciji su dati u sledećoj tabeli:

Lokacija bazne stanice	Podgorica 8-8
Geografske koordinate WG S84	42°25'8.62"N, 19°16'25.82"E
Nadmorska visina	57.0 m

U blizini projekta se nalazi benzinska pumpa, koja je udaljena 45m od projekta. Takođe, u okruženju projekta, na udaljenju oko 50m se nalazi stovište građevinskog materijala.

U bližem okruženju projekta nema stambenih objekata.

Nema vodnih objekata u blizini lokacije projekta.

Na lokaciji i u njenom okruženju nema šumskih ili močvarnih područja.

U okruženju projekta se ne nalaze zaštićena područja, područja obuhvaćena mrežom Natura 2000.

Projekat se ne raealizuje u području koje je prepoznato sa stanovišta istorijske, kulturne ili arheološke važnosti.

***1) Kopija plana katastarskih parcela na kojima se planira izvođenje projekta, sa ucrtanim rasporedom objekata za koje se sprovodi postupak procjene uticaja***

U blizini projektne lokacije je do sada funkcionisala bazna stanica Nosioca projekta, koja će se ukloniti. Bazna stanica se zbog proširenja saobraćajnice i izgradnje kružnog toga preseljava sa dijela katastarske parcele broj 7935/1 KO Podgorica III, na dio katastarske parcele broj 7907/2 KO Podgorica III (lokacija PG 8-8) koja se po Listu nepokretnosti broj 3217 nalazi u vlasništvu Crne Gore - Subjektat raspolaganja glavni grad.



**Slika 2.3.** Prikaz katastarskih parcela sa lokacijom projekta

## **2) Podaci o potrebnoj površini zemljišta u m<sup>2</sup>**

Izvođenjem projekta zauzeće se 5m<sup>2</sup> zemljišta pored antenskog stuba.

## **3) Prikaz pedoloških, geomorfoloških, geoloških i hidrogeoloških i seizmoloških karakteristika terena**

### Pedološke, geomorfološke, geološke i hidrogeološke karakteristike terena

Područje Podgorice se odlikuje različitim tipovima zemljišta, na čije formiranje su najveći uticaj imali klima i vegetacija predmetnog područja. Na predmetnoj lokaciji je zastupljena Smeđe zemljište na fluvioglacialnom nanosu, vrlo plitko (izvor: Pedološka karta Crne Gore, 1:50000, Zavod za unapređivanje poljoprivrede Titograda, 1966.g. i Atlas zemljišta Crne Gore, Burić M., Fušić B. & Bulajić P., 2017., CANU, Podgorica).

Dominantni makromorfološki oblici reljefa Podgorice su fluvidenudaciona površi obala Morače i njenih pritoka.

Sa geomorfološkog aspekta, teren je šljunkovit i pjeskovit, neravnomjernog granulometrijskog sastava i promjenljivog stepena vezivnosti.

Na širem području Podgorice geološku građu čine sedimentne tvorevine kredne i kvartarne starosti. Kredni sedimenti predstavljeni su krečnjacima i dolomitima donje i gornje krede. Donjoj kredi pripadaju dolomiti i dolomitični krečnjaci, a gornjoj kredi dolomiti i dolomitični krečnjaci turona. Kvartar, odnosno sedimentne tvorevine ove starosti čine fluvioglacialni sedimenti koji imaju veliku rasprostranjenost na





prostoru Ćemovskog polja i Zetske ravnice. To su uglavnom šljunkovito-pjeskoviti materijali mjestimično vezani u kompleksne konglomerate, koji su krečnjačkog i dolomitnog sastava. U geomorfološkom smislu osnovne crte reljef ovoga područja dobija krajem oligocena i početkom miocena. Današnji izgled stekao je za vrijeme kvartara uglavnom erozionim procesima koji su se odvijali na ovom području. Sa hidrogeološkog aspekta, teren lokacije na kojem se nalazi predmetni projekat je porozan.

#### Seizmološke karakteristike

Teritorija Podgorice sa mikroseizmičkog stanovišta se nalazi u okviru prostora sa vrlo izraženom seizmičkom aktivnošću. Sa stanovišta seizmike u ovom području dolazi do intenzivnog sprega sila, a povremene faze pojačane tenzije utiču na diferencijalno izdizanje odnosno spuštanje blokova.

Zemljotres iz 1979. godine, kao i ranije zabilježeni pokazuju da se na ovom prostoru mogu javiti potresi 8 do 9 stepeni MCS. Zato izgradnja i eksploatacija objekta mora biti u skladu sa važećim propisima i principima za antiseizmičko projektovanje i građenje u skladu sa Zakonom o uređenju prostora i izgradnji objekata („Sl. list Crne Gore“, br. 51/08, 40/10, 34/11, 40/11, 47/11, 35/13 i 39/13).

Na donjoj slici je prikazana karta seizmičke regionalizacije teritorije Crne Gore sa zonama očekivanih maksimalnih inteziteta zemljotresa, izraženih u MCS skali, koji će se sa vjerovatnoćom pojave od 63%, dogoditi tokom narednih 100 godina.



**Slika 2.4.** Karta seizmičke regionalizacije teritorije Crne Gore (V. Radulović, B. Glavatović, M. Arsovski i V. Mihailov, 1982)

Karakteristični seizmički parametri za ovaj prostor su:

- nosivost tla 120-200 (II kat.) i manje od 200 (I kat.) kN/m<sup>2</sup>
- koeficijent seizmičnosti (C1)  $k_s = 0,079 - 0,090$
- koeficijent dinamičnosti (C1) 0,47-1,00
- ubrzanje tla (C1)  $Q(\max) = 0,288$  do 360
- dobijeni intezitet u MSC(C1) = 8

Teren na kome se planira predmetni projekat spada u kategoriju stabilnih terena, po podobnosti za urbanizaciju bez ikakvih ograničenja. Nosivost terena iznosi više od 200 kN/m<sup>2</sup>.



#### **4) Podaci o izvorištu vodosnabdijevanja i osnovnim hidrološkim karakteristikama**

Teritorija Podgorice spada među bogatija područja vodom u Crnoj Gori.

Rijeka Morača je glavni vodotok šireg područja. Njemu gravitiraju vode svih drugih površinskih tokova i hidroloških pojava koje se sijeku na području opštine, kao i dio voda sa područja sliva izvan opštinskih granica.

U Podgorici rijeka Morača se prihranjuje sa desne strane vodama Zete i Sitnice, a sa lijeve strane vodama Ribnice i Cijevne.

Tokom intenzivnih padavina u kišnom periodu godine, dolazi do znatnog akumuliranja podzemnih voda u pojedinim partijama krečnjaka-dolomitskih terena ovog područja. Podzemne vode su u prirodnom stanju i poslije dezinfekcije mogu se koristiti za piće i za druge potrebe.

U bližem okruženju projekta nema površinskih tokova.

#### **5) Prikaz klimatskih karakteristika sa odgovarajućim meteorološkim pokazateljima**

Klimatske karakteristike i meteorološki parametri predstavljaju bitan faktor za definisanje stanja životne sredine i procjene mogućih uticaja koji nastaju izgradnjom novih objekata. Oni se najčešće definišu preko prostornih i vremenskih varijacija, strujanja, temperature i vlažnosti, kao i intenziteta zračenja.

Prema podacima saopštenim u „Klima Podgorice“, D.Burić, R. Ivanović i L. Mitrović, HMZCG, 2007.g. Hidrometeorološkog zavoda Crne Gore za 2007. godinu može se konstatovati da Podgorica pripada submediteranskoj zoni Mediteranskog klimatskog područja.

Shodno podacima saopštenim u Statističkom godišnjaku Crne Gore 2018.g., srednja godišnja temperature atmosferskog vazduha su iznosile 16,4°C, pri čemu je najniža u januaru 5,8 °C, a najviša u avgustu 28,5 °C.

Relativna vlažnost atmosferskog vazduha po mjesecima se kreće od 47% u julu do 85% u. Srednja godišnja relativna vlažnost vazduha iznosi 64%.

Srednja vrijednost padavina za godinu iznosi 2356,90mm. U Podgorici je bio 151 dan sa kišom (količina padavina  $\geq 0,1$  mm).

Režim vjetra na lokaciji se karakteriše preovlađivanjem vjetrova sjevernog pravca. U Podgorici je bio 124 dan sa jakim vjetrom (6 i 7 bof.). Dominantna ruža vjetrova je sa intervalom brzine od 0,1 do 0,4 m/s u pravcu sjever, sjeveroistok i jug, jugozapad. Mnogo manji se javljaju vjetrovi jačine od 4 do 6 m/s u pravcu sjever-jug.

#### **6) Podaci o relativnoj zastupljenosti, dostupnosti, kvalitetu i regenerativnom kapacitetu prirodnih resursa**

S obzirom da se projekat predviđa na naprijed opisanoj lokaciji, koja je izgrađena, možemo konstatovati da su obim i kvalitet prirodnih resursa na ovom prostoru uglavnom definisani prirodnim sistemima u urbanim sredinama.

#### **7) Prikaz apsorpcionog kapaciteta prirodne sredine**

Apsorpcione karakteristike ovog lokaliteta nijesu velike i treba ih racionalno koristiti.

Na samoj lokaciji i u njoj neposrednoj okolini nema močvara ili planinskih oblasti.



## 8) Opis flore i faune, zaštićenih prirodnih dobara, rijetkih i ugroženih divljih biljnih i životinjskih vrsta i njihovih staništa

Zahvaljujući povoljnim mikroklimatskim uslovima područje Podgorice ima skoro neprekidan vegetacioni period. Dalje saopšteni podaci su preuzeti iz Lokalnog plana zaštite životne sredine Glavnog grada Podgorice, 2019-2022., Izdavač: Glavni grad Podgorica, 2019.g.

Područje Podgorice se nalazi u klimatogenom pojasu kserotermnih lišćarskolistopadnih hrastovih i grabovih šuma. Primarni tip vegetacije, koji se danas, na žalost srijeće samo u rijetkim fragmentima, bio je predstavljen šumama makedonskog hrasta.

Pored izrazito dominantne vrste *Quercus trojana* - makedonski hrast, u spratu drveća su se javljale: *Carpinus orientalis* - bjelograbić, *Fraxinus ornus* - crni jasen, *Quercus pubescens* - hrast medunac, *Pistacia terebinthus* - smrdljiva tršlja ili smrdljika, *Phyllirea media* - zelenika, *Paliurus spina chrysti* - drača, *Acer monspessulanum* - maklen, *Punica granatum* - nar ili šipak, *Juniperus oxycedrus* - crvena kleka, a u spratu nižih grmova: *Ruscus aculeatus* - kostrika, *Asparagus acutifolius* - šparoga, *Rubus ulmifolius* - kupina, *Rhamnus orbicularis*, *Coronilla emeroides*... Lijanska forma je uglavnom bila zastupljena sa vrstama: *Hedera helix* - bršljan, *Clematis vitalba* - pavit, *C. flammula* i *Tamus communis* - bljušt... Poseban pečat sastojinama dao je vječnozeleni element, koji ukazuje na izrazit uticaj Mediterana.

Flora gradskog područja Podgorice bila je predmet višegodišnjeg naučnog istraživanja čiji su rezultati objavljeni u monografiji „Ekološko-fitogeografska analiza flore urbanog područja Podgorice“ (doktorska disertacija, D. Stešević, 2009.). Istraživanjem je obuhvaćen prostor površine 86km<sup>2</sup>, a osim urbane uključena je i periurbana zona. Evidentirani broj samonikle i subspontane adventivne flore gradskog područja Podgorice iznosi 1227 vrsta i podvrsta što predstavlja nešto više od trećine zabilježenog broja vrsta za Crnu Goru. Za Podgoricu je karakteristično da ne dolazi do prekida vegetacionog perioda. Upoređujući florističko bogatstvo gradskog područja Podgorice i područja nekih drugih evropskih gradova (npr. Beč - 2.024 vrsta na površini od 414km<sup>2</sup>, Berlin - 1.374 vrsta na površini od 481km<sup>2</sup>, Ciriš - 1.950 vrsta na površini od 120km<sup>2</sup>) evidentno je da je flora Podgorice bogata i u evropskom kontekstu.

Taksonomski spektar flore gradskog područja Podgorice čine 4 klase, 118 porodica, 545 rodova i 1227 vrsta i podvrsta. Kao najzastupljenije porodice izdvajaju se Poaceae (porodica trava), Asteraceae (glavočike) i Fabaceae (mahunarke ili leptirnjače). U pogledu broja vrsta, izrazitim florističkim bogatstvom odlikuju se dva tipa staništa: livade, u kojima je sadržano 45.7% flore gradskog područja i nasip oko pruge sa 31.9%.

Udio endema je prilično visok i iznosi 6.8%. Alergena flora je zastupljena sa 253 vrste, od čega 32 drvenaste vrste koje cvjetaju u periodu od februara do aprila, zatim 76 korovskih alergeni vrsta koje cvjetaju od aprila do oktobra kada cvjetaju i alergene trave, koje su najzastupljenije sa 145 vrsta.

Makro prostor predmetne lokacije karakteriše određeni fond biljnih vrsta, kao i ograničene zajednice degradiranih livada. U dvorištima individualnih stambenih objekata, uglavnom, su prisutne određene voćarske i povrtarske kulture, ali ona nijesu planski organizovana i uređena na principu dekorativnog dijela i bašte, već dominiraju „ruralne“ okućnice.

Na osnovu saznanja koja imamo, a imajući u vidu lokaciju projekta, može se zaključiti da na ovom prostoru nije registrovano postojanje zaštićenih biljnih i životinjskih vrsta niti njihovih staništa.

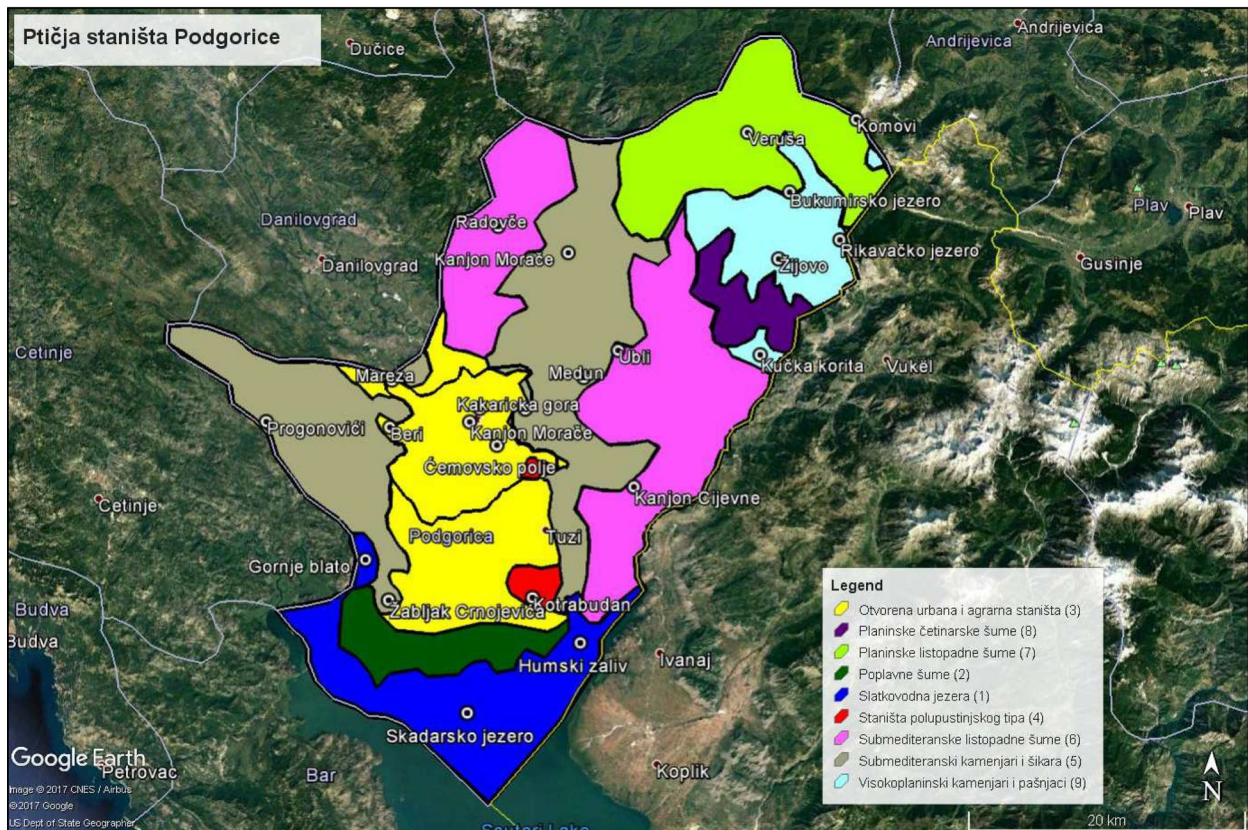
Fauna na datom području može se posmatrati samo u sklopu šireg okruženja, budući da na samoj lokaciji kod obilaska terena nisu registrovane bilo kakve zajednice. Od životinjskih vrsta najprisutniji su insekti.

U granicama Glavnog Grada Podgorica određeni su sljedeći osnovni tipovi ptičjih habitata (izvor: Akcioni plan biodiverziteta Glavnog Grada Podgorice, novembar 2017.):

- Slatkovodna jezera sa močvarnom emerznom, i flotantnom vegetacijom;
- Vodoplavne šume;



- Otvorena staništa urbano-agrarnog tipa;
- Staništa polu-pustinjskog tipa;
- Submediteranski šibljac i kamenjari;
- Submediteranske listopadne šume;
- Planinske listopadne šume mješovitoga sastava;
- Planinske četinarske šume;
- Visokoplaninski pašnjaci i kamenjari.



**Slika 2.7.** Osnovni tipovi ptičjih habitata (izvor: Akcioni plan biodiverziteta Glavnog Grada Podgorice, novembar 2017.)

Istraživanjima koja su sprovedena 2017.g. i prikazana u Akcionom planu biodiverziteta Glavnog Grada Podgorice, novembar 2017., registrovano je 37 vrsta ptica na Gradskom području Podgorice.



**Tabela 2.1.** Pregled vrsta registrovanih na Gradskom području Podgorice

Gradsko područje		<i>Carduelis carduelis</i>	Štiglic
<i>Acrocephalus schoenobaenus</i>	Trstenjak rogožar	<i>Chlidonias hybridus</i>	Bjelobrada čigra
<i>Acrocephalus scirpaceus</i>	Trstenjak mlakar	<i>Chloris chloris</i>	Zelentarka
<i>Anthus campestris</i>	Stepska trepteljka	<i>Columba livia</i>	Divlji golub
<i>Apus pallidus</i>	Siva čiopa	<i>Coturnix coturnix</i>	Prepelica
<i>Asio otus</i>	Mala ušara	<i>Cuculus canorus</i>	Kukavica
<i>Athene noctua</i>	Obični ćuk	<i>Delichon urbicum</i>	Gradska lasta
<i>Calandrella brachydactyla</i>	Kratkoprsta ševa	<i>Emberiza calandra</i>	Velika strnadica
		<i>Emberiza cirrus</i>	Crnogrla strnadica
<i>Galerida cristata</i>	Ćubasta ševa	<i>Passer domesticus</i>	Domaći vrabac
<i>Jynx torquilla</i>	Vijoglava	<i>Passer hispaniolensis</i>	Španski vrabac
<i>Lanius collurio</i>	Rusi svračak	<i>Pica pica</i>	Svraka
<i>Lanius senator</i>	Crvenoglavi svračak	<i>Streptopelia decaocto</i>	Gugutka
<i>Luscinia megarhynchos</i>	Slavuj	<i>Streptopelia turtur</i>	Grlica
<i>Melanocorypha calandra</i>	Velika ševa	<i>Sylvia atricapilla</i>	Crnoglava grmuša
<i>Merops apiaster</i>	Pčelarica	<i>Sylvia cantillans</i>	Grmuša crvenovoljka
<i>Oenanthe oenanthe</i>	Bjeloguza	<i>Turdus merula</i>	Kos
<i>Oriolus oriolus</i>	Vuga	<i>Upupa epops</i>	Pupavac
<i>Otus scops</i>	Ušati ćuk		
<i>Parus major</i>	Velika sjenica		
<i>Cyanistes caeruleus</i>	Plava sjenica		

Ugrožene vrste detektovane na Gradskom području su: *Anthus campestris*, *Burhinus oedicnemus*, *Caprimulgus europaeus*, *Melanocorypha calandra*, *Lanius collurio*, *Calandrella brachydactyla*, *Chlidonias hybridus*, *Emberiza calandra* (izvor: Akcioni plan biodiverziteta Glavnog Grada Podgorice, novembar 2017.).

U blizini projektne lokacije, na području Mareze, su registrovane sledeće zaštićene vrste: *Myotis blythii*



*oxygnathus* - južni veliki večernjak, *Rhinolophus hipposideros* - mali potkovičar i *Rhinolophus ferrumequinum* - veliki potkovičar (Nacionalna zaštita, Bonn (Eurobats), Bern, Aneks II i IV Habitat Direktive) (izvor: Akcioni plan biodiverziteta Glavnog Grada Podgorice, novembar 2017.).

Svakako, na osnovu karakteristika projekta, odnosno njegovog mogućeg uticaja na pojedine segmente životne sredine, smatramo da nije potrebno raditi posebne studije i analize stanja flore i faune ovog područja.

### **9) Pregled osnovnih karakteristika predjela**

Prostor kao segment životne sredine Glavnog grada posjeduje relativno veliku reljefnu raznolikost, s geomorfologijom krša i razgranatom hidrološkom mrežom, dok se prostorna cjelina nalazi u kontaktnoj zoni mora i kopna s raznolikom obalom jezera. Posljedica duge prošlosti i prisutnosti različitih civilizacija na terenima Podgorice doprinjela je raznolikosti kulturnog pejzaža. To je još uvijek relativno rijetko naseljen, ali očuvan prostor za kojeg se bez pretjerivanja može konstatovati da je rijetke pejzažne i biološke vrijednosti.

S druge strane treba konstatovati da je sva ta vrijednost prostora gotovo isključivo posljedica prirodnih datosti, kao i u slučaju vrijednih kulturnih pejzaža, naslijeđe nekadašnjih vremena, a da su današnji trendovi izrazito negativni. Posljedica toga je još uvijek relativna očuvanost, koja doduše iz dana u dan sve manje vrijedi. Naime, mnoga još donedavno očuvana područja više-manje nepovratno su degradirana do nivoa na kojem više nijesu mogući instrumenti preventive negativnog uticaja, već sanacija i rehabilitacija degradiranog prostora.

U pejzažu šireg prostora ispoljava se kontrast ravničarskog dijela, na kome se nalazi lokacija i okolnih brda. Kroz ravničarski dio protiče najmoćniji vodotok u opštini rijeka Morača, koja presjeca kotlinu na dva dijela, kao i grad Podgoricu.

U kontaktnoj zoni sa brdskim predjelom zastupljen je pejzaž šikare i makije, a u pojedinim djelovima područja prisutni su i elementi šumskog pejzaža. Na najveći dio ravnog terena smješten je grad Podgorica, dok se u njegovom okruženju nalazi obradivo i neobradivo zemljište.

Saobraćajnica i izgrađeni objekti namijenjeni poslovanju su glavne antropogene pejzažne crte ovog prostora.

### **10) Pregled zaštićenih objekata i dobara kulturno-istorijske baštine**

U Podgorici se nalazi veliki broj zaštićenih objekata i dobara iz kulturno istorijske baštine, dok ih u dijelu zone gdje se nalazi lokacija za izgradnju predmetnog objekta nema.

### **11) Podaci o naseljenosti, koncentraciji stanovništva i demografskim karakteristikama u odnosu na planirani projekat**

Opština Podgorica zauzima teritoriju površine 1441km<sup>2</sup>, što čini 10,43% površine Crne Gore. Prema podacima popisa iz 1948. godine broj stanovnika u opštini Podgorica iznosio je 48417, a 2003. godine broj stanovnika je dostigao cifru od 169132. Broj stanovnika na području Grada Podgorice prema Popisu 2011.g. iznosi 187085.



**12) Podaci o postojećim privrednim i stambenim objektima, kao i o objektima infrastrukture**

Od infrastrukturnih objekata na lokaciji se registruje prisustvo putne, vodovodne, elektro i telekomunikacione mreže.

Na lokaciji projekta se nalazi i oprema Crnogorskog Telekomu.

Podaci o opremi drugih emitera, dobijeni od EKIP-a navedeni su u tabeli ispod:

<b>Operator</b>	<b>Tehnolo- gija</b>	<b>Azimut</b>	<b>Proizvođač antene</b>	<b>Model antene</b>	<b>Visina predajne antene</b>	<b>EIRP</b>	<b>Broj nosilaca</b>
"CRNOGORSKI TELEKOM" A.D.	UMTS2100	20,00°	Kathrein	800 10511 2100MHz	22.0 m	2,67916 8 kW	1
"CRNOGORSKI TELEKOM" A.D.	UMTS2100	145,00°	Kathrein	800 10511 2100MHz	22.0 m	2,67916 8 kW	1
"CRNOGORSKI TELEKOM" A.D.	UMTS2100	305,00°	Kathrein	800 10511 2100MHz	22.0 m	2,67916 8 kW	1
"CRNOGORSKI TELEKOM" A.D.	LTE1800	20,00°	Kathrein	800 10511 1800MHz	20.0 m	1,51356 1 kW	1
"CRNOGORSKI TELEKOM" A.D.	LTE1800	145,00°	Kathrein	800 10511 1800MHz	20.0 m	1,51356 1 kW	1
"CRNOGORSKI TELEKOM" A.D.	LTE1800	305,00°	Kathrein	800 10511 1800MHz	20.0 m	1,51356 1 kW	1



### **3. Opis projekta**

Radi modernizacije mreže, kao i puštanja u rad novih tehnologija, investitor Telenor se opredijelio da na lokaciji **Podgorica 8-8** instalira baznu stanicu (GSM/UMTS/LTE). Detalji tehničkog rješenja obrađeni su u nastavku.

U blizini projektne lokacije je do sada funkcionisala bazna stanica Nosioca projekta, koja će se ukloniti.

#### ***1) Opis fizičkih karakteristika cijelog projekta***

Bazna stanica, bi se kao i do sada sastojala GSM/UMTS/LTE antena postavljenih na čelično rešetkastom antenskom stubu visine  $h=30.0$  m i prateće telekomunikacione oprema koja se postavlja na betonskom postolju pored stuba.

#### ***2) Opis prethodnih/pripremnih radova za izvođenje projekta***

Antene će se postaviti na antenskom stubu, a oprema će se postaviti pored antenskog stuba.

Priključak za napajanje lokacije bazne stanice mobilne telefonije biće izveden u svemu u skladu sa uslovima nadležne Elektrodistribucije.

#### ***3) Opis glavnih karakteristika funkcionisanja projekta***

Telekomunikaciona oprema koja se postavlja na antenskom stubu visine  $h=30.0$  m:

- 3 panel antene tipa Kathrein 800 10647, dimenzija 2254/576/99 mm i težine 26.0 kg,  $Az=10^\circ$ ,  $Az=135^\circ$  i  $Az=270^\circ$ ,  $h=27.50$  m;
- 3 panel antene tipa Kathrein 742 236, dimenzija 1319/323/71 mm i težine 16.5 kg,  $Az=0^\circ$ ,  $Az=10^\circ$ ,  $Az=135^\circ$  i  $Az=270^\circ$ ,  $h=25.50$  m;
- 6 udaljene radio jedinice tipa RRU 3953, dimenzija 400/300/120 mm,  $h=27.0$  m;
- 6 udaljene radio jedinice tipa RRU 3953, dimenzija 400/300/120 mm,  $h=25.50$  m;
- GPS antena tipa MB-GPS-38-001, dimenzija  $\phi$  112/113 mm,  $h=25.5$  m;

Telekomunikaciona oprema koja se postavlja na betonskom postolju:

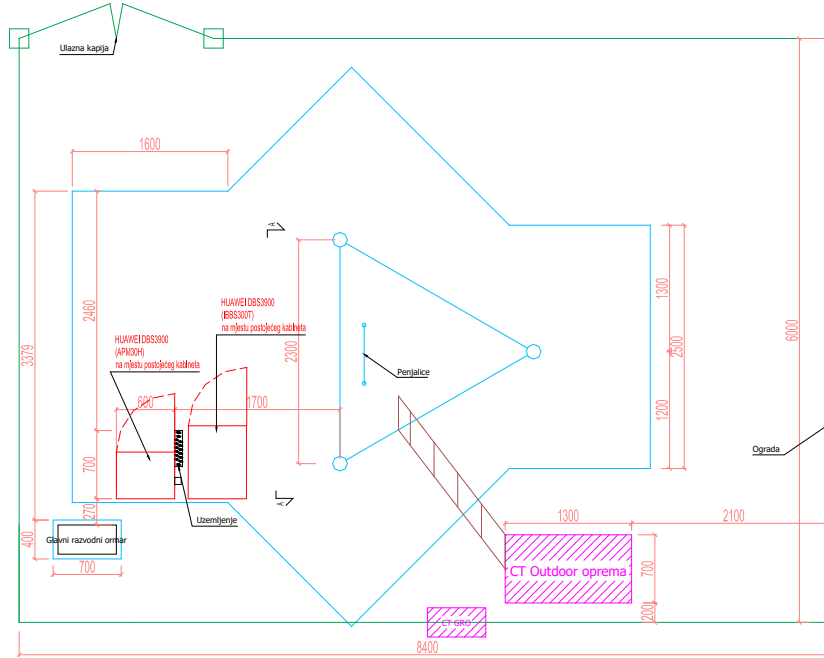
- radio bazna stanica tipa BTS 3900A koja se sastoji od tri kabineta i to: glavni kabinet tipa RFC, dimenzija 700/600/480 mm i težine 82.0 kg, pomoćni kabinet tipa APM30H, dimenzija 700/600/480 mm i težine 198.0 kg i baterijskog kabineta tipa IBBS 300D, dimenzija 700/600/750 mm i težine 472.0 kg.

Prosječna potrošnja je 15 kW. Napajanje bazne stanice biće izvedeno u skladu sa uslovima CEDIS-a.



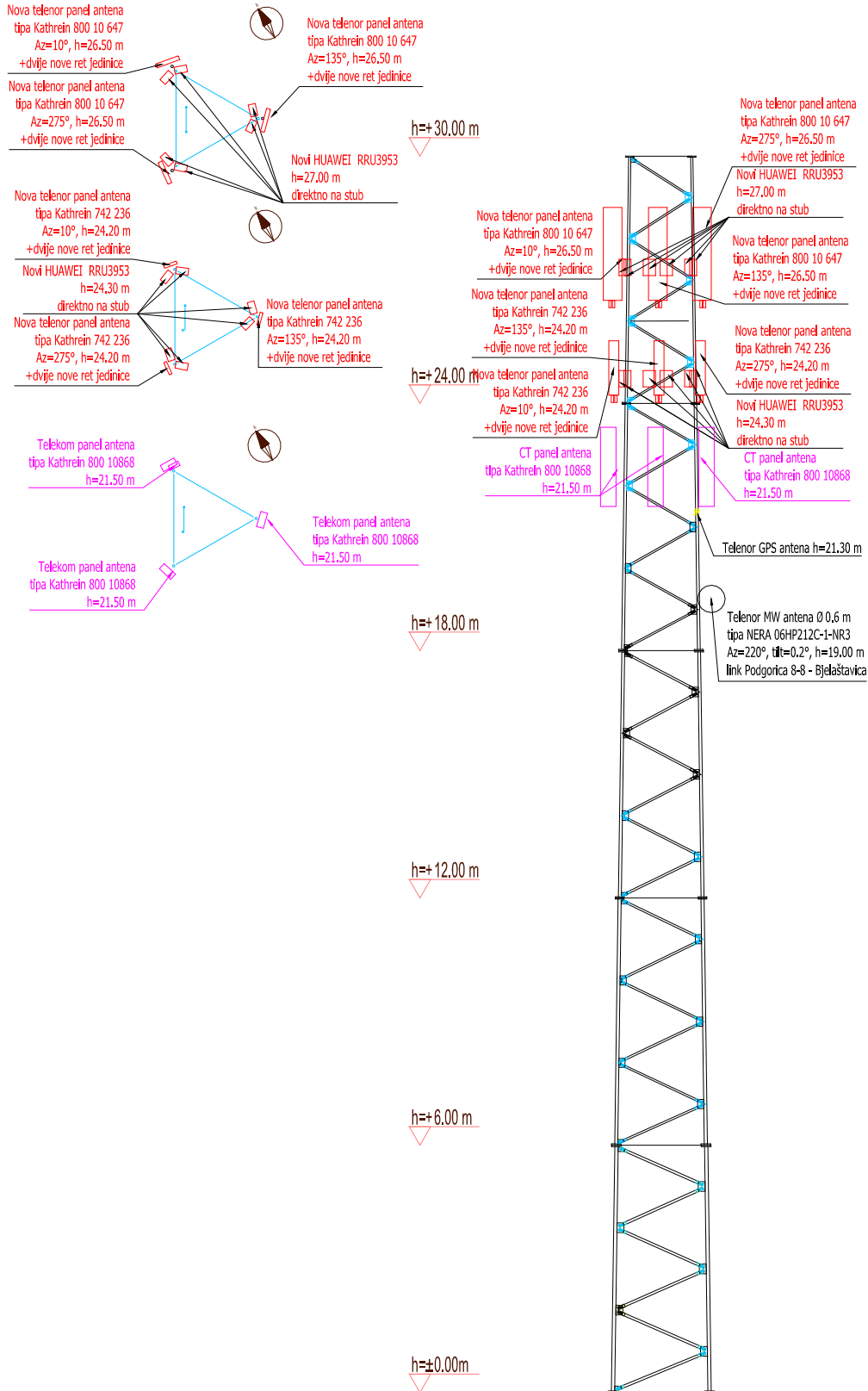


### Pogled odozgo sa rasporedom opreme





### Pogled sa strane sa rasporedom antena





**Karakteristike antena**

<b>4-Port Antenna</b>	<input type="checkbox"/> R1	<input type="checkbox"/> R2
<b>Frequency Range</b>	<input type="checkbox"/> 790-960	<input type="checkbox"/> 790-960
<b>Dual Polarization</b>	<input type="checkbox"/> X	<input type="checkbox"/> X
<b>HPBW</b>	<input type="checkbox"/> 65°	<input type="checkbox"/> 65°
<b>Adjust. Electr. DT</b>	<input type="checkbox"/> 0°-8°	<input type="checkbox"/> 0°-8°

set by hand or by optional RCU (Remote Control Unit)

**KATHREIN**



**4-Port Antenna 790-960/790-960 65°/65° 17.5/17.5dBi 0°-8°/0°-8°T**

Type No.		80010647v01		
Lowbands		R1; R2		
		790-960		
Frequency range	MHz	790 – 862	824 – 894	880 – 960
Polarization	°	+45, -45	+45, -45	+45, -45
Average gain	dBi	16.9 ... 17.1 ... 17.0	17.0 ... 17.2 ... 17.1	17.3 ... 17.4 ... 17.1
Tilt	°	0 ... 4 ... 8	0 ... 4 ... 8	0 ... 4 ... 8
<b>Horizontal Pattern:</b>				
Half-power beam width	°	66	65	64
Front-to-back ratio, copolar	dB	> 27	> 27	> 27
Cross polar ratio	dB	Typically: 25	Typically: 25	Typically: 25
Main direction	0°	Typically: > 10	Typically: > 10	Typically: > 10
Sector	±60°	Typically: > 10	Typically: > 10	Typically: > 10
Tracking, Avg.	dB	1.0		
Squint	°	±2.5		
<b>Vertical Pattern:</b>				
Half-power beam width	°	9.1	9.0	8.5
Electrical tilt	°	0-8, continuously adjustable		
Sidelobe suppression for first sidelobe above main beam avg.	°T	0 ... 3 ... 6 ... 8	0 ... 3 ... 6 ... 8	0 ... 3 ... 6 ... 8
	dB	18 ... 18 ... 16 ... 15	18 ... 18 ... 16 ... 15	18 ... 18 ... 16 ... 15
Impedance	Ω	50		
VSWR		< 1.5		
Isolation, between ports	dB	> 30		
Intermodulation IM3	dBc	< -150 (2 x 43 dBm carrier)		
Max. power per input	W	400 (at 50 °C ambient temperature)		



Mechanical specifications		
Input	4 x 7-16 female	
Connector position	Rearside	
Adjustment mechanism	2x, Position bottom continuously adjustable	
Wind load (at Rated Wind Speed: 150 km/h)	N   lbf	Frontal: 1415   318 Maximal: 1555   350
Max. wind velocity	km/h mph	200 124
Height/width/depth	mm inches	2254 / 576 / 99 88.7 / 22.7 / 3.9
Category of mounting hardware	H (Heavy)	
Weight	kg lb	24 / 26 (clamps incl.) 52.9 / 57.3 (clamps incl.)
Packing size	mm inches	2500 x 600 x 150 98.4 x 23.6 x 5.9
Scope of supply	Panel and 2 units of clamps for 42-115 mm   1.7-4.5 inches diameter	

All specifications are subject to change without notice.  
The latest specifications are available at [www.kathreinusa.com](http://www.kathreinusa.com)



## Accessories General Information

**KATHREIN**

**Accessories** (order separately if required)

Type No.	Description	Remarks mm   inches	Weight approx. kg   lb	Units per antenna
85010002	1 clamp	Mast diameter: 110 – 220   4.3 – 8.7	2.7   6.0	2
85010003	1 clamp	Mast diameter: 210 – 380   8.3 – 15.0	4.8   10.6	2
85010008	1 downtilt kit	Downtilt angle: 0° – 9°	4.3   9.5	1

**Accessories** (included in the scope of supply)

738546	1 clamp	Mast diameter: 42 – 115   1.7 – 4.5	1.1   2.4	2
--------	---------	-------------------------------------	-----------	---

**Material:**

**Reflector screen:** Weather-proof aluminum.

**Fiberglass radome:** The grey fiberglass radomes of these antennas are very stable and extraordinarily stiff. They are resistant to ultraviolet radiation and can also be painted to match their surroundings.

**All screws and nuts:** Stainless steel.

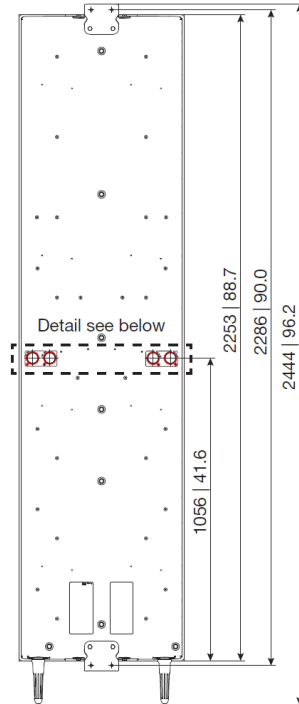
**Grounding:**

The metal parts of the antenna including the mounting kit and the inner conductors are DC grounded.

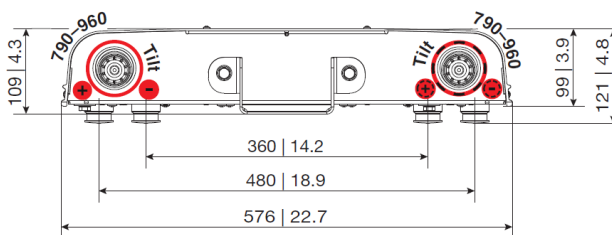


**Correlation Table**

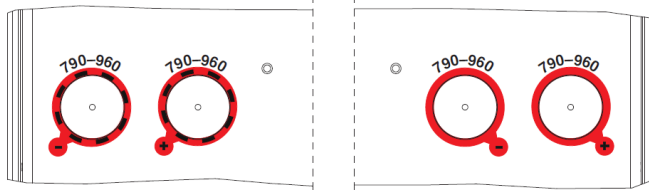
Frequency range	Array	Connector
790–960 MHz	R1	1–2
790–960 MHz	R2	3–4



**Layout of interface:**



**Detail**



936.4891/a Subject to alteration.



<b>2-Multi-band F-Panel</b>	1710-2180	1710-2180
<b>Dual Polarization</b>	X	X
<b>Half-power Beam Width</b>	65°	65°
<b>Adjust. Electr. Downtilt</b>	0°-10°	0°-10°

set by hand or by optional RCU (Remote Control Unit)

**KATHREIN**  
Antennen · Electronic

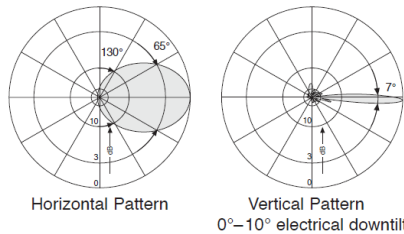
**XXPol F-Panel 1710-2180/1710-2180 65°/65° 18/18dBi 0°-10°/0°-10°T**

Type No.	742 236		
Frequency range	1710-2180		
	1710 – 1880 MHz	1850 – 1990 MHz	1920 – 2180 MHz
Polarization	+45°, -45°; +45°, -45°	+45°, -45°; +45°, -45°	+45°, -45°; +45°, -45°
Gain	4 x 17.5 dBi	4 x 17.7 dBi	4 x 17.8 dBi
Half-power beam width Copolar +45°/-45°	Horizontal: 65° Vertical: 7°	Horizontal: 64° Vertical: 6.8°	Horizontal: 62° Vertical: 6.5°
Electrical tilt continuously adjustable	0°-10°	0°-10°	0°-10°
Vertical Pattern – sidelobe suppression for first sidelobe above main beam	0° ... 5° ... 10° T 17 ... 15 ... 15 dB	0° ... 5° ... 10° T 20 ... 18 ... 18 dB	0° ... 5° ... 10° T 20 ... 18 ... 16 dB
Front-to-back ratio	Copolar: > 25 dB Total power: > 25 dB	Copolar: > 25 dB Total power: > 25 dB	Copolar: > 25 dB Total power: > 25 dB
Cross polar ratio Maindirection Sector	0° ±60°	Typically: 25 dB > 10 dB	Typically: 25 dB > 10 dB
Isolation, between inputs	> 30 dB	> 30 dB	> 30 dB
Impedance	50 Ω	50 Ω	50 Ω
VSWR	< 1.5	< 1.5	< 1.5
Intermodulation IM3 (2 x 43 dBm carrier)	< -150 dBc		
Max. power per input	300 W (at 50 °C ambient temperature)		

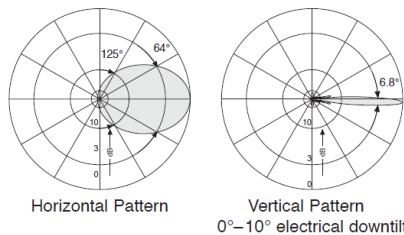
UMTS  
XXPol 2-Multi



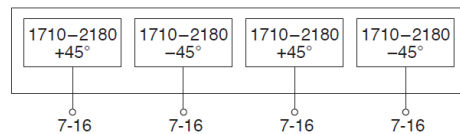
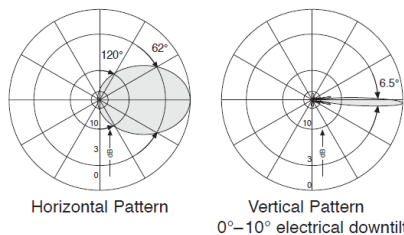
**1710 – 1880 MHz: +45°/-45° Polarization**



**1850 – 1990 MHz: +45°/-45° Polarization**



**1920 – 2180 MHz: +45°/-45° Polarization**



Mechanical specifications	
Input	4 x 7-16 female
Connector position	Bottom
Adjustment mechanism	2x, Position bottom continuously adjustable
Weight	16.5 kg
Wind load	Frontal: 600 N (at 150 km/h) Lateral: 120 N (at 150 km/h) Rearside: 600 N (at 150 km/h)
Max. wind velocity	200 km/h
Packing size	1574 x 360 x 130 mm
Height/width/depth	1319 / 323 / 71 mm



## Podaci o ćelijama

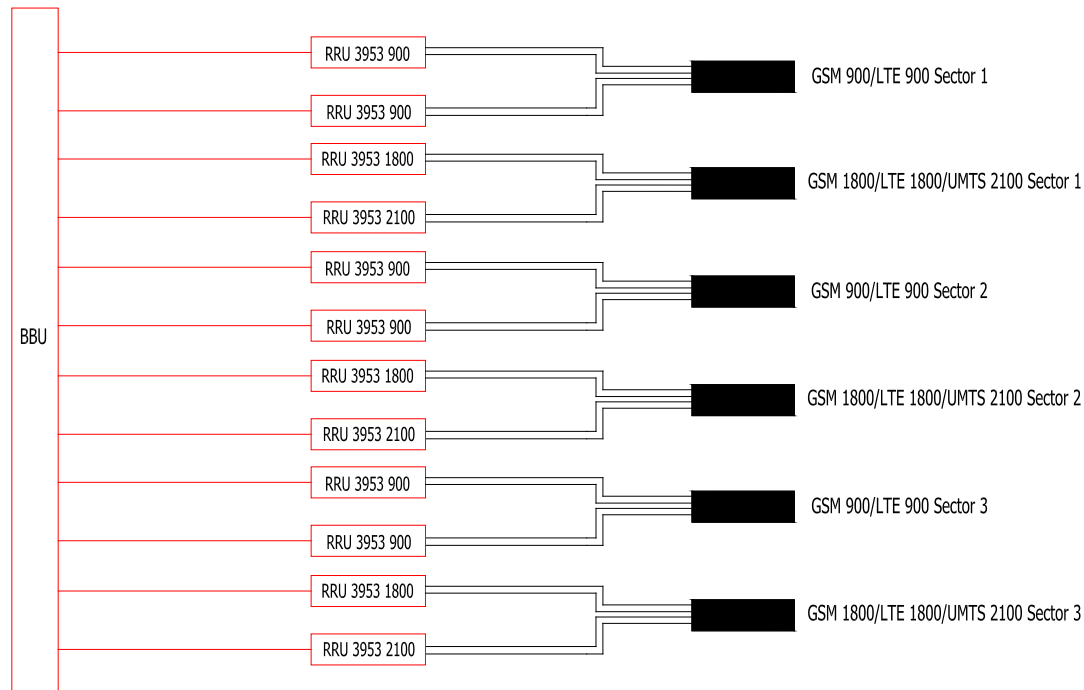
Na osnovu Odobrenja za korišćenja radio-frekvencija broj 0505-5067/2 od 01.09.2016. godine, broj 0505-5068/2 od 01.09.2016. godine i broj 0505-5069/2 od 01.09.2016. godine, izdatih od strane Agencije za elektronske komunikacije i poštansku djelatnost, Telenor raspolaže u opsegu od 900 MHz frekvencijskim blokom 935.0-950.0 MHz (upareno sa 890.0-905.0 MHz), u opsegu od 1800 MHz frekvencijskim blokom 1805.0-1830.0 MHz (upareno sa 1710.0-1735.0 MHz) i u opsegu 2100 MHz frekvencijskim blokom 2120-2140 MHz (upareno sa 1930-1950 MHz).

Podaci o ćelijama na lokaciji **Podgorica 8-8** dati su u sljedećoj tabeli.

Cell Data								
Cell Name	Tech/ Band/ Sector	BS type	BW per carrier	conf	Align	e- Tilt	m- Tilt	Ant. Type
G_1251_01	GSM 900 1	DBS 3900	200 kHz	2	10	-5	-2	K 800 10647
L_1251_11	LTE 900 1		10 MHz	2x2 (MIMO)				
G_1251_06	GSM 1800 1		200 kHz	2				
L_1251_01	LTE 1800 1		20 MHz	2x2 (MIMO)	135	-7	0	K 742 236
U_1251_11	UMTS 2100 1		5 MHz	4				
G_1251_02	GSM 900 2		200 kHz	2				
L_1251_12	LTE 900 2		10 MHz	2x2 (MIMO)	270	-3	0	K 800 10647
G_1251_07	GSM 1800 2		200 kHz	2				
L_1251_02	LTE 1800 2		20 MHz	2x2 (MIMO)				
U_1251_12	UMTS 2100 2		5 MHz	4	270	-4	0	K 742 236
G_1251_03	GSM 900 3		200 kHz	2				
L_1251_13	LTE 900 3		10 MHz	2x2 (MIMO)				
G_1251_08	GSM 1800 3		200 kHz	2	270	-5	-2	K 800 10647
L_1251_03	LTE 1800 3		20 MHz	2x2 (MIMO)				
U_1251_13	UMTS 2100 3		5 MHz	4				



Šema povezivanja radio modula sa antenama je data na sljedećoj slici:



### Proračun ekv. izotropno izračene snage

Da bi dobili proračun ekv. izotropno izračene snage ovog antenskog sistema moramo uključiti izlaznu snagu predajnika, pojačanje antena i sva slabljenja.

Antene se povezuju koaksijalnim kablom (feeder-om) poprečnog presjeka 7/8", koji ima slabljenje od 0.0403 dB/m na 1000 MHz, 0.057 dB/m na 1800 MHz i 0.062 dB/m na 2100 MHz.

Za povezivanje između RBS i feedera i feedera i antena koristi se fleksibilni koaksijalni kabal poprečnog presjeka 1/2", čije slabljenje iznosi 0.072 dB/m na 1000 MHz i 0,118 dB/m na 1800 MHz i -0.135 dB/m na 2100 MHz.

### PODGORICA 8-8 GSM 900

Izlazna snaga radio modula u GSM sektorima <b>1,2 i 3</b>	43	dBm			<b>43</b>
slabljenje kombajnera	0	dB			<b>0</b>
slabljenje na prespojnom kablju 7/8"	0	m	-0.0403	dB/m	<b>0</b>
slabljenje na prespojnim flex kablovima 1/2"	3	m	-0.072	dB/m	<b>-0.216</b>
slabljenje na konektorima	2	kom	-0.1	dB	<b>-0.2</b>
slabljenje na razdjelniku	0	kom	-3	dB	<b>0</b>
pojačanje antena	17.4	dBi	17.4	dBi	<b>17.4</b>
Maksimalna efektivna izotropno izračena snaga (EIRP <sub>G1/G2/G3</sub> )				dBW	<b>29.98</b>
				W	<b>996.3</b>
Broj primopredajnika (k <sub>G1/G2/G3</sub> )					<b>2</b>



### PODGORICA 8-8 LTE 900

Izlazna snaga radio modula u LTE sektorima <b>1,2 i 3</b>	47.7	dBm			<b>47.7</b>
slabljenje kombajnera	0	dB			<b>0</b>
slabljenje na prespojnom kablju 7/8"	0	m	-0.0403	dB/m	<b>0</b>
slabljenje na prespojnim flex kablovima 1/2"	3	m	-0.072	dB/m	<b>-0.216</b>
slabljenje na konektorima	2	kom	-0.1	dB	<b>-0.2</b>
slabljenje na razdjelniku	0	kom	-3	dB	<b>0</b>
pojačanje antena	17.4	dBi	17.4	dBi	<b>17.4</b>
Maksimalna efektivna izotropno izračena snaga (EIRP <sub>L91/L92/L93</sub> )				dBW	<b>34.68</b>
				W	<b>2940.4</b>
Broj primopredajnika (k <sub>L91/L92/L93</sub> )					<b>2</b>

### PODGORICA 8-8 GSM 1800

Izlazna snaga radio modula u GSM sektorima <b>1,2 i 3</b>	43	dBm			<b>43</b>
slabljenje kombajnera	0	dB			<b>0</b>
slabljenje na prespojnom kablju 7/8"	0	m	-0.057	dB/m	<b>0</b>
slabljenje na prespojnim flex kablovima 1/2"	3	m	-0.118	dB/m	<b>-0.354</b>
slabljenje na konektorima	2	kom	-0.1	dB	<b>-0.2</b>
slabljenje na razdjelniku	0	kom	-3	dB	<b>0</b>
pojačanje antena	17.6	dBi	17.6	dBi	<b>17.6</b>
Maksimalna efektivna izotropno izračena snaga (EIRP <sub>G1/G2/G3</sub> )				dBW	<b>30.05</b>
				W	<b>1010.6</b>
Broj primopredajnika (k <sub>G1/G2/G3</sub> )					<b>2</b>

### PODGORICA 8-8 LTE 1800

Izlazna snaga radio modula u LTE sektorima <b>1,2 i 3</b>	47.7	dBm			<b>47.7</b>
slabljenje kombajnera	0	dB			<b>0</b>
slabljenje na prespojnom kablju 7/8"	0	m	-0.057	dB/m	<b>0</b>
slabljenje na prespojnim flex kablovima 1/2"	3	m	-0.118	dB/m	<b>-0.354</b>
slabljenje na konektorima	2	kom	-0.1	dB	<b>-0.2</b>
slabljenje na razdjelniku	0	kom	-3	dB	<b>0</b>
pojačanje antena	17.6	dBi	17.6	dBi	<b>17.6</b>
Maksimalna efektivna izotropno izračena snaga (EIRP <sub>L1/L2/L3</sub> )				dBW	<b>34.75</b>
				W	<b>2982.6</b>
Broj primopredajnika (k <sub>L1/L2/L3</sub> )					<b>2</b>

### PODGORICA 8-8 UMTS 2100

Izlazna snaga radio modula na UMTS sektoru <b>1,2 i 3</b>	46	dBm			<b>46</b>
slabljenje kombajnera	0	dB			<b>0</b>
slabljenje na prespojnom kablju 7/8"	0	m	-0.062	dB/m	<b>0</b>
slabljenje na prespojnim flex kablovima 1/2"	3	m	-0.135	dB/m	<b>-0.405</b>
slabljenje na konektorima	2	kom	-0.1	dB	<b>-0.2</b>
slabljenje na razdjelniku	0	kom	-3	dB	<b>0</b>
pojačanje antena	18	dBi	18	dBi	<b>18</b>
Maksimalna efektivna izotropno izračena snaga (EIRP <sub>U1/U2/U3</sub> )				dBW	<b>33.40</b>
				W	<b>2185.2</b>
Broj primopredajnika (k <sub>U1/U2/U3</sub> )					<b>4</b>





## Prenosni sistem

### Sistem prenosa signala do lokacije

Sistem prenosa signala Telenor GSM/UMTS mreže zasnovan na vlastitim digitalnim radio relejnim uređajima kao i DWDM/IP-MPLS mreži koja za fizički prenos koristi optička vlakna.

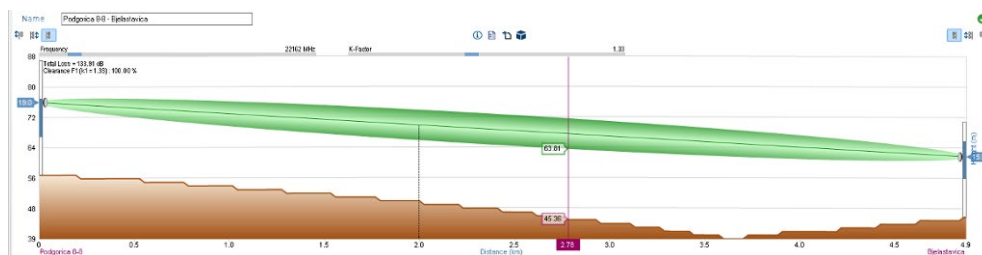
Pošto sa lokacije Podgorica 8-8 postoji optička vidljivost ka lokaciji Bjelaštica koja je optičkim prenosnim putem povezana u Telenor prenosnu mrežu, optimalno tehničko rješenje predstavlja direktno uspostavljanje radio relejne veze.

Podaci o lokaciji predajnika na obje strane radio-relejne veze dati su u sljedećoj tabeli.

<b>Podgorica 8-8</b>	Lokacija	<b>Bjelaštica</b>
42°25'05.84"N 19°16'29.4 "E	Geografske koordinate WGS 84	42°23'04.95"N 19°14'12.1"E
57.0 m	Nadmorska visina	46.0 m
19.0 m	Visina antena iznad tla	17.0 m
220°	Azimut	40°
0.2° down	Elevacioni ugao	0.2° up
1	Priroda lokacije	1
9	Priroda zemljišta	9



Na sljedećoj slici je dat geografski prikaz i profil trase veze sa ucrtanom I *Fresnel*-ovom zonom.





### Izbor frekvencijskog opsega i kanala

Za realizaciju radio-relejne veze Podgorica 8-8-Bjelaštica izabran je opseg 22,000-23,600 GHz (opseg 23 GHz). S obzirom na kapacitet planiranog linka, u skladu sa Planom raspodjele radio-frekvencija iz opsega 22,000-23,600 GHz za fiksne veze, izabran je upareni frekvencijski kanal sa centralnim frekvencijama kako je dato u sljedećoj tabeli.

Podgorica 8-8	23 GHz	Bjelaštica
Tx freq. 22162 MHz	Kanal 6/6' Kapacitet 111 Mb/s širina kanala 28 MHz Vertikalna polarizacija	Tx freq. 23170 MHz
Rx freq. 23170 MHz		Rx freq. 22162 MHz
<i>Očekivano prijemno polje – 36.11 dBm sa predajnom snagom od 19 dBm</i>		

### Opis MW opreme

#### Tehničke karakteristike mikrotalasnog linka

<b>Digitalni mikrotalasni link:</b>	23G EDGE Evolution NERA
<b>Kapacitet:</b>	111 Mb/s
<b>dimenzije (V x Š x D):</b>	227 mm x 181 mm x 37 mm (unutrašnja jedinica) 218 mm x 177 mm x 230 mm (spoljašnja jedinica)
<b>težina:</b>	0.8 kg (unutrašnja jedinica) 6.5 kg (spoljašnja jedinica)
<b>snaga na antenskom izlazu:</b>	19 dBm
<b>osjetljivost prijemnika:</b>	< -73 dBm
<b>potrošnja (24 V):</b>	< 55 W
<b>radna temperatura:</b>	- 5° to + 45°C (unutrašnja jedinica) - 45° to + 55°C (spoljašnja jedinica)

#### Tehničke karakteristike mikrotalasnih antena

<b>Antenski sistem:</b>	Podgorica 8-8	1 x 06HP212C-1-NR3, antena $\phi$ 0.6 m;
	Bjelaštica	1 x 06HP212C-1-NR3, antena $\phi$ 0.6 m;

**Tip kabla:** Coax cable CNT 400 , radio kabal

### Proračun prijemnog polja i raspoloživosti radio-relejne veze

Norme za proračun radio-relejnih veza su definisane ITU-T i ITU-R preporukama. Osnovne norme su definisane ITU-T preporukama G.801, G.821 i G.826. Takođe, koršćene su norme iz ITU-R Rec. 557-2, ITU-R Rec. 594-2, CCITT Rec. I.411, ITU-R Rec. 696, ITU-R Report 1052-1, ITU-R Rec. 634-1 i ITU-R Rec. 695. Metod proračuna se takođe zasniva na ITU-R preporukama i reportima. Konkretno, radi se o ITU-R Report 338-6, ITU-R Report 563-4, ITU-R Report 784-3, ITU-R Report 721-3 i ITU-R Report 530-3. Procjena interferencije izvršena je na osnovu procedure ITU-R Rec. 452-5.

Proračun prijemnog polja i raspoloživosti radio-relejne veze je urađen korišćenjem softvera za planir-nje i proračun radio-relejne veze, Ellipse (Infovista).



**INSTITUT ZA RAZVOJ I ISTRAŽIVANJA U OBLASTI ZAŠTITE NA RADU**  
**- Sektor za ekologiju -**  
**PODGORICA**

Cetinjski put b.b., Podgorica, tel.: 020/265-279; 265-550; fax.: 020/265-269; www.institutrz.com; office@iti.co.me

Rezultati proračuna radio-relejne veze su dati u sljedećoj tabeli:

<b>Deonica</b>	<b>Podgorica 8-8</b>	<b>Bjelaštica</b>
Geografske koordinate (WGS84)	019 E 16 29.388   042 N 25 05.844	019 E 14 12.084   042 N 23 04.956
Nadmorska visina stanice [m]	57	45.8
Visina centra glavne antene (zgrade, stuba) [m]	19.0	117.0
Nadmorska visina centra glavne antene [m]	76	61.7
Visina centra diverziti antene (zgrade, stuba) [m]	-	-
Nadmorska visina centra diverziti antene [m]		
Azimut [°]	220.1	40.08
Elevacija [°]	-0.18	0.15
Talasnost terena $S_A$ [m]	546	
dN1 (gradijent refrakcije u najnižih 65m atmosfere koji nije prevaziđen u 1% vremena u prosečnoj godini) [N jedinica/km]	-376.34	
Dužina deonice [km]	0.00	
Tip uređaja	EVOE-23-111-28	
Protok [Mbit/s]	111	
Tip modulacije	32-QAM	
Predajna frekvencija [MHz]	22162	23170
Širina kanala [MHz]	28	
Polarizacija	Vertikalna	
Konfiguracija	1+0	
Tolerancija slabljenja (A i B strana) [dB]	2	
Tip glavne antene	06HP212C-1-NR3	06HP212C-1-NR3
Dobitak glavne antene [dBi]	40.4	40.4
Ukupni dobitak glavne antene [dBi]	40.4	40.4
Intenzitet kiše koji je prevaziđen u 0.01% vremena (mm/hr)	50	
Slabljenje usled atmosfere apsorpcije [dB]	0.83	
Slabljenje slobodnog prostora [dB]	133.07	
Ukupno slabljenje u predaji i prijemu [dB]	2	
Slabljenje od predajnika do prijemnika [dB]	55.1	
Fiksno slabljenje [dB]	0	
Maksimalni nivo izlazne snage [dBm]	19	
Nivo izlazne snage [dBm]	19	
Prijemni nivo u odsustvu fedinga [dBm]	-36.11	
Prag prijema za BER=10 <sup>-3</sup> [dBm]	-73.5	
Prag prijema za BER=10 <sup>-6</sup> [dBm]	-73	
Rezerva za feding za BER=10 <sup>-3</sup> [dB]	37.4	
Rezerva za feding za BER=10 <sup>-6</sup> [dB]	36.9	
SESR za najgori mesec	2.372E-008	
<b>Norma za SESR</b>	1.600E-004	
BBER usled višestruke propagacije i kiše	4.380E-010	
<b>Norma za BBER</b>	1.600E-005	
ESR usled višestruke propagacije i kiše	3.731E-008	
<b>Norma za ESR</b>	1.280E-002	
<b>Godišnja neraspoloživost veze</b>		
Godišnja neraspoloživost usled propagacije	9.93E-06	
Godišnja neraspoloživost usled kvara uređaja	0.00E+00	
Ukupna godišnja neraspoloživost veze	9.93E-06	



**Norma za US**

4.00E-04

### Proračun ekv. izotropno izračene snage MW antena

Da bi dobili proračun ekv. izotropno izračene snage MW antenskog sistema moramo uključiti izlaznu snagu predajnika, pojačanje antene i sva slabljenja.

Spoljašnje jedinice digitalnog mikrotalasnog linka se povezuju direktno na antene.

### Podgorica 8-8:

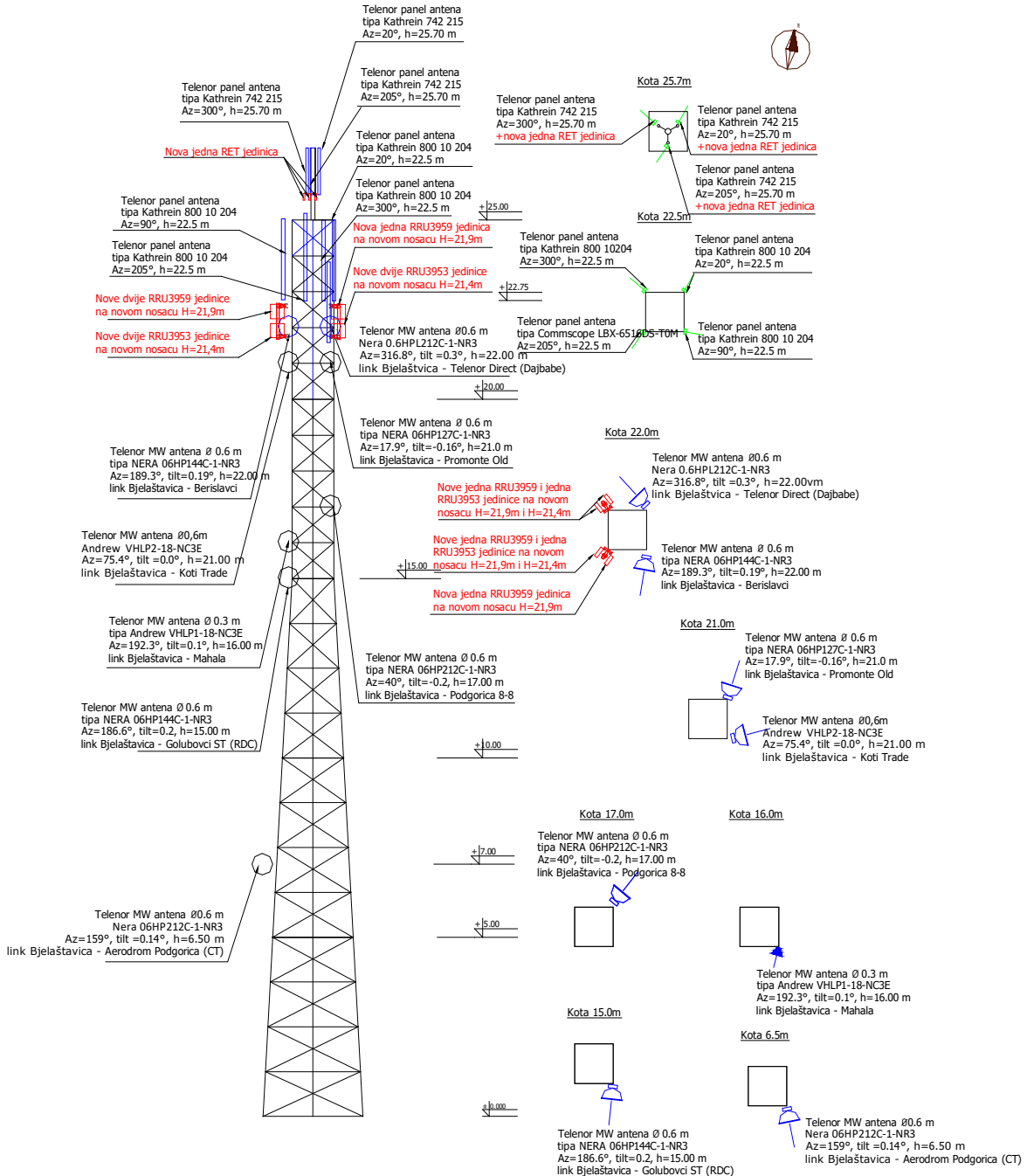
Nominalna izlazna snaga		19	dBm	<b>19</b>
slabljenje na prespojnom talasovodu	0 m	0	dB/m	<b>0</b>
slabljenje na prespojnom kablju	0 m	0	dB/m	<b>0</b>
slabljenje na konektorima	0 kom	-0.1	dB	<b>0</b>
pojačanje antena	40.1	dBi	dBd	<b>40.1</b>
Maksimalna efektivna izotropno izračena snaga (EIRP)			dBW	<b>29.1</b>
			W	<b>812.83</b>

### Bjelaštica:

Nominalna izlazna snaga		19	dBm	<b>19</b>
slabljenje na prespojnom talasovodu	0 m	0	dB/m	<b>0</b>
slabljenje na prespojnom kablju	0 m	0	dB/m	<b>0</b>
slabljenje na konektorima	0 kom	-0.1	dB	<b>0</b>
pojačanje antena	40.1	dBi	dBd	<b>40.1</b>
Maksimalna efektivna izotropno izračena snaga (EIRP)			dBW	<b>29.1</b>
			W	<b>812.83</b>



## B strana RR veze - pogled sa strane sa pozicijom MW antene



### Opis elektro-energetskog napajanja

Napajanje ispravljača APM30H izvedeno iz glavnog distributivnog ormara koji se nalazi pored stuba kablom odgovarajućeg presjeka. Uzemljenje opreme je izvedeno prema preporukama Huawei i tehničkim standardima.



#### Moguće kumuliranje sa efektima drugih projekata

Na lokaciji projekta se nalazi oprema Crnogorskog Telekomu.

Podaci o opremi drugih emitera, dobijeni od EKIP-a navedeni su u tabeli ispod:

Operator	Tehnolo-gija	Azimut	Proizvođač antene	Model antene	Visina predajne antene	EIRP	Broj nosilaca
"CRNOGORSKI TELEKOM" A.D.	UMTS2100	20,00°	Kathrein	800 10511 2100MHz	22.0 m	2,67916 8 kW	1
"CRNOGORSKI TELEKOM" A.D.	UMTS2100	145,00°	Kathrein	800 10511 2100MHz	22.0 m	2,67916 8 kW	1
"CRNOGORSKI TELEKOM" A.D.	UMTS2100	305,00°	Kathrein	800 10511 2100MHz	22.0 m	2,67916 8 kW	1
"CRNOGORSKI TELEKOM" A.D.	LTE1800	20,00°	Kathrein	800 10511 1800MHz	20.0 m	1,51356 1 kW	1
"CRNOGORSKI TELEKOM" A.D.	LTE1800	145,00°	Kathrein	800 10511 1800MHz	20.0 m	1,51356 1 kW	1
"CRNOGORSKI TELEKOM" A.D.	LTE1800	305,00°	Kathrein	800 10511 1800MHz	20.0 m	1,51356 1 kW	1

#### **4) Prikaz vrste i količine potrebne energije i energenata, vode, sirovina i drugog potrošnog materijala koji se koristi za potrebe tehnološkog procesa**

Tokom instalacije projekta će se koristiti električna energija sa distributivne mreže.

Napajanje ispravljača APM30H izvedeno iz glavnog distributivnog ormara koji se nalazi pored stuba kablom odgovarajućeg presjeka. Uzemljenje opreme je izvedeno prema preporukama Huaweia i tehničkim standardima.

Tokom izgradnje i funkcionisanja projekta, neće biti korišćenja nenavedenih energenata, vode i sirovina ili drugog potrošnog materijala.

#### **5) Prikaz procjene vrste i količine: očekivanih otpadnih materija i emisija koje mogu izazvati zagađivanje vode, vazduha, tla i podzemnog sloja zemljišta, buku, vibracije, svjetlost, toplotu, zračenje (jonizujuća i nejonizujuća), proizvedenog otpada tokom izgradnje i funkcionisanja projekta**

U toku implementiranja bazne stanice stvara se manja količina otpada (ambalažni materijali pojedinih djelova bazne stanice), koji će se odložiti u kontejnere, s obzirom da pripada komunalnom otpadu. S obzirom da je objekat već izveden, da se radi o montiranju opreme (antene i kabinet) neće doći do stvaranja građevinskog otpada.

S obzirom na činjenicu da se bazne stanice napajaju električnom energijom neophodna je primjena propisanih mjera zaštite, što je detaljno razmotreno u narednim poglavljima. Osim toga, sve bazne stanice se obavezno uključuju u sistem daljinskog upravljanja. Kroz ovaj sistem, centar upravljanja se gotovo trenutno obaveštava o svim nepravilnostima u radu i incidentnim situacijama vezanim za baznu stanicu. Neki od alarma koji se prenose do centra upravljanja su, npr.:

- požar u objektu,
- prekid u napajanju,
- nasilno obijanje objekta,
- itd.



Na ovaj način, ostvaruje potpuna kontrola nad baznim stanicama što omogućava brzo intervenisanje u slučaju bilo kakvih problema.

Bazne stanice svojim radom ne zagađuju životnu sredinu i tehničko okruženje. Ni na koji način se ne zagađuju voda, vazduh i zemljište. Rad baznih stanica ne proizvodi nikakvu buku ni vibracije, nema toplotnih ni hemijskih dejstava. U manjoj meri i u ograničenom prostoru eventualno može doći do pojave nedozvoljenog nivoa elektromagnetnog zračenja baznih stanica, što je detaljno razmotreno u poglavljima koja slijede. Konačno, može se zaključiti da tokom normalnog rada, bazne stanice ni na koji način ne ugrožavaju životnu i tehničku sredinu.

Prilikom projektovanja baznih stanica, pored zahtjeva da bazne stanice lokacijski ni na koji način ne ugrožavaju životno i tehničko okruženje, takođe mora da se vodi računa i o tome da se bazne stanice u maksimalnoj mogućoj mjeri uklupe u ovo okruženje. Ovaj drugi zahtjev se zadovoljava poštovanjem i ispunjenjem unaprijed postavljenih urbanističkih uslova za svaku posebnu lokaciju.

U toku eksploatacije objekta, komunalni otpad može nastati samo u slučaju boravka stručnih lica koja vrše potrebne intervencije na opremi. Ukoliko tom prilikom nastane komunalni otpad (ambalaža i sl.) takav otpad se sakuplja odgovarajuće vreće i odnosi do najbližeg kontejnera.

U toku eksploatacije, prilikom rada bazne stanice neće doći do;

- odlaganja otpada na zemljište,
- vibracija, toplote i
- proizvodnje opasnih materija.

#### **6) Prikaz tehnologije tretiranja svih vrsta otpadnih materija**

U toku instalacije bazne stanice stvara se manja količina otpada (ambalažni materijali pojedinih dijelova bazne stanice), koji će biti odložen u kontejner, s obzirom da se radi o komunalnom otpadu. Neće se stvarati građevinski otpad, jer je objekat već izveden i na njemu će se instalirati oprema.

U toku eksploatacije bazne stanice dolazi do trošenja baterija koje su ugrađene u dio prostora kabineta koji je konstruktivno određen isključivo za tu namjenu. Ove baterije je potrebno zamijeniti. Tretman baterija biće u skladu sa Planom upravljanja otpadom (zakonski uslov) i "Uredbom o načinu i postupku osnivanja sistema preuzimanja, sakupljanja i obrade otpadnih baterija i akumulatora i radu tog sistema" (Sl.l. CG, br. 39/12 i 47/12). Po isteku radnog vijeka baterija, Nosilac projekta je obavezan da ih po demonstriranju iz bazne stanice odmah preda (bez privremenog odlaganja) ovlašćenom preduzeću za tretman ove vrste otpada.

Prema "Pravilniku o klasifikaciji otpada i katalogu otpada" (Sl.l. CG 83/16), ova vrsta otpada se svrstava u grupu 16 06 01\*.

Nosilac projekta je dužan da vodi evidenciju o klasifikaciji i karakteristikama istrošenih baterija, kao vrste otpada, i da na osnovu toga priprema godišnje Izveštaje o otpadu koje će dostavljati Agenciji za zaštitu prirode i životne sredine, u skladu sa Zakonom o upravljanju otpadom ("Sl. list Crne Gore", br. 64/11 i 39/16).

U toku eksploatacije objekta, komunalni otpad može nastati samo u slučaju boravka stručnih lica koja vrše potrebne intervencije na opremi. Ukoliko tom prilikom nastane uobičajeni komunalni otpad (usled bacanja razne ambalaže i sl.) takav otpad se sakuplja odgovarajuće vreće i odnosi do u najbližeg kontejnera.



#### **4. Izvještaj o postojećem stanju segmenata životne sredine**

S obzirom da se lokacija projekta nalazi u prigradskoj sredini, na parceli koja odavno trpi uticaje urbanog zagađenja, smatramo da nije potrebno raditi Izvještaj o postojećem stanju segmenata životne sredine.

Program monitoring stanja životne sredine u Crnoj Gori sprovodi Agencija za zaštitu životne sredine. U Izvještaju o stanju životne sredine u Crnoj Gori za 2010. - 2019.g. (Agencija za zaštitu prirode i životne sredine Crne Gore) nema podataka o kvalitetu vazduha na predmetnoj lokaciji.

Kako bi se kvalitet vazduha na području projekta i njegovom okruženju održavao u zadovoljavajućim uslovima, potrebno je redovno vršiti provjeru kvaliteta vazduha što se postiže mjerenjem nivoa zagađenosti vazduha osnovnim i specifičnim zagađujućim materijama porijeklom iz stacionarnih izvora (ložišta, industrija) i ostvaruje se:

- Sistematskim mjerenjem emisije osnovnih zagađujućih materija: sumpordioksida, ukupnih azotnih oksida, prizemnog ozona, dima i čađi, lebdećih čestica i taložnih materija i sadržaja teških metala i policikličnih aromatičnih ugljovodonika u njima. Od teških metala se prate kadmijum, olovo i živa.
- Povremenim mjerenjem emisije specifičnih zagađujućih materija i to: ukupnih fluorida, formaldehida, amonijaka, fenola, vodonik-sulfida i ukupnih ugljovodonika kao metana.
- Povremenim mjerenjem emisije zagađujućih materija iz izduvnih gasova motornih vozila: sumpordioksida, ozona, ugljenmonoksida, azotnih oksida, ugljovodonika (metanskih, nemetanskih i ukupnih), kancerogenih aromatičnih ugljovodonika (benzol, toluol, ksilol), lebdećih čestica i sadržaja olova u njima.
- Povremenim mjerenjem kvaliteta padavina određivanjem sadržaja sledećih parametara: sulfata, hlorida, amonijaka, bikarbonata, nitrata, natrijuma, kalijuma, kalcijuma, magnezijuma i teških metala (olova, kadmijuma, cinka, arsena, nikla i hroma).
- Praćenjem uticaja zagađenog vazduha na životnu sredinu: sistematska kontrola depozicije zagađujućih materija u biološkom materijalu kao i sistematska kontrola akumulacije teških metala u lišajevima i pojedinim delovima biljaka.

Osnovna mreža stanica za praćenje zagađenosti vazduha na teritoriji Crne Gore, utvrđuje se godišnjim Programom monitoringa životne sredine koji realizuje Ministarstvo nadležno za zaštitu životne sredine.

Prema Uredbi o uspostavljanju mreže mjernih mjesta za praćenje kvaliteta vazduha u Crnoj Gori (Sl. list CG", br. 44/10 i 13/11), ovaj prostor se nalazi u zoni u kojoj je neophodno unaprijeđenje kvaliteta vazduha.

Takođe, Glavni Grad Podgorica vrši ispitivanja kvaliteta vazduha na svojoj teritoriji. Podatke o ispitivanju smo saopštili u okviru poglavlja 6.





## **5. Opis razmatranih alternativa**

Opredjeljenje za djelatnost koja se prezentira ovim Elaboratom, proizašla je iz činjenice da Investitor u ovoj oblasti ima veliko iskustvo i potrebu za širenjem djelatnosti i uvođenjem novih tehnologija.

### **1) Lokacija ili trasa**

Investitor je pažljivo birao lokaciju, i odabrao onu koja ima najpovoljniji položaj sa uspostavljanje optimalne lokacije bazne stanice, te u skladu sa propisima pribavio urbanističko tehničke uslove. U skladu sa izvršenim proračunima izvršen je i izbor antenskog sistema sa odgovarajućim azimutima i nagibima antena, kao i određivanje baznih radio parametara servisne ćelije i njenih susjeda.

Položaj objekta bazne stanice u okviru lokacije je definisan kroz Glavni projekat, tako da zadovoljava uslove predviđene namjeni, pri čemu planirana oprema, mora ispunjavati uslove i standarde u pogledu zaštite životne sredine.

### **2) Uticaje na segmente životne sredine i zdravlje ljudi**

Shodno proračunima EM polja, ne očekuju se dodatni efekti na segmente životne sredine i zdravlje ljudi.

### **3) Proizvodni procese ili tehnologiju**

Projekat bazne stanice je definisan kroz urbanističko-tehničke uslove za predmetnu lokaciju, pri čemu su u tehnološkom smislu izabrani sistemi koji u potpunosti zadovoljavaju kriterijume neophodne za njeno bezbjedno funkcionisanje.

### **4) Metode rada u toku izvođenja i funkcionisanja projekta**

Funkcionisanje projekta je u skladu sa uslovima propisanim zakonskom regulativom, ali je sa druge strane prilagođen specifičnostima posmatranog projekta. Zakonska regulativa uključuje određene zakonske odredbe vezane za različite oblasti iz domena zaštite životne sredine.

### **5) Planovi lokacija i nacрте projekta**

Planovi lokacija su izrađeni u skladu sa UTU.

### **6) Vrsta i izbor materijala za izvođenje projekta**

Kroz Glavni projekat definisani su materijali koji će se koristiti za izgradnju bazne stanice. Predviđeni su standardni materijali koji se koriste za izvođenje ove vrste projekata i kroz glavni projekat nijesu obrađivana varijantna rješenja korišćenja drugih materijala.

### **7) Vremenski raspored za izvođenje i prestanak funkcionisanja projekta**

Projektu nije predviđen rok trajanja, a vremenski period izvođenja projekta zavisice od pravovremenog pribavljanja potrebne dokumentacije za izvođenje radova, odabira izvođača radova, prijave gradnje i vremenskih uslova.



**8) Datum početka i završetka izvođenja**

Datum početka, a samim tim i završetka izvođenja radova se u ovom trenutku ne može definisati (zavisi od dobijanja odgovarajućih Rješenja i saglasnosti).

**9) Veličina lokacije ili objekta**

Površina projekta je određena u skladu sa raspoloživim prostorom i UTU. Shodno predviđenim metodama izgradnje i namjeni objekta, nijesu se mogle razmatrati alternative.

**10) Obim proizvodnje**

Projektom se ne predviđa proizvodnja.

**11) Kontrola zagađenja**

Kako bi ciljevi zaštite životne sredine bili postignuti, funkcionisanje bazne stanice na predmetnoj lokaciji mora biti usaglašeno sa svim propisima iz domena životne sredine. Na osnovu ovoga mora postojati jedinstvena metodološka osnova sa jasno definisanim koracima za analizu ovih odnosa, koja potiče od neophodnosti ispunjenja osnovnih principa kompatibilnosti, usklađenosti nivoa analize i sukcesivne razmjene informacija. U smislu opštih metodoloških načela, Elaborat o procjeni uticaja je urađen tako što su prethodno definisane osnove za analizu uticaja, polazni podaci, planska i projektna dokumentacija.

**12) Uređenje odlaganja otpada uključujući reciklažu, ponovno korišćenje i konačno odlaganje**

U toku instalacije bazne stanice stvara se manja količina otpada (ambalažni materijali pojedinih djelova bazne stanice), koji će biti odložen u kontejner, s obzirom da se radi o komunalnom otpadu. Neće se stvarati građevinski otpad, jer je objekat već izveden, a na njemu se montira oprema.

U toku eksploatacije bazne stanice dolazi do trošenja baterija koje su ugrađene u dio prostora kabineta koji je konstruktivno određen isključivo za tu namjenu. Ove baterije je potrebno zamijeniti. Tretman baterija biće u skladu sa Planom upravljanja otpadom (zakonski uslov) i "Uredbom o načinu i postupku osnivanja sistema preuzimanja, sakupljanja i obrade otpadnih baterija i akumulatora i radu tog sistema" (Sl.l. CG, br. 39/12 i 47/12). Po isteku radnog vijeka baterija, Nosilac projekta je obavezan da ih po demonstriranju iz bazne stanice odmah preda (bez privremenog odlaganja) ovlašćenom preduzeću za tretman ove vrste otpada.

Nosilac projekta je dužan da vodi evidenciju o klasifikaciji i karakteristikama istrošenih baterija, kao vrste otpada, i da na osnovu toga priprema godišnje Izvještaje o otpadu koje će dostavljati Agenciji za zaštitu prirode i životne sredine, u skladu sa Zakonom o upravljanju otpadom ("Sl. list Crne Gore", br. 64/11 i 39/16).

U toku eksploatacije objekta, komunalni otpad može nastati samo u slučaju boravka stručnih lica koja vrše potrebne intervencije na opremi. Ukoliko tom prilikom nastane uobičajeni komunalni otpad (usled bacanja razne ambalaže i sl.) takav otpad se sakuplja odgovarajuće vreće i odnosi do u najbližeg kontejnera.



**13) Uređenje pristupa objektu i saobraćajnim putevima**

Uređenje pristupa objektu je u skladu sa Planskim dokumentom, te se saobraćajna veza predmetnog projekta nije razmatrala u alternativama.

**14) Odgovornost i procedure za upravljanje životnom sredinom**

Sve aktivnosti i planovi budućih rješenja moraju biti usklađeni sa strategijom održivog razvoja Crne Gore. Takođe sva rješenja i projekti moraju biti usklađeni sa zahtjevima zaštite životne sredine, definisanim zakonskom procedurom.

U procesu izvođenja, Izvođač će biti odgovoran za procedure radi zaštite životne sredine. Nosilac projekta će ovu obavezu definisati Ugovorom sa izvođačem radova.

**15) Obuke**

Svi koji učestvuju u procesu izgradnje i funkcionisanja projekta moraju biti obučeni za bezbjedan rad.

**16) Monitoring**

Tokom funkcionisanja predmetne bazne stanice sve mjere predviđene za smanjenje uticaja na životnu sredinu treba da budu praćene i sprovedene od strane ovlašćene institucije. U tom smislu, potrebno je definisati moguće uticaje na životnu sredinu i tako procijeniti efikasnost predviđenih mjera.

**17) Planovi za vanredne situacije**

U toku funkcionisanja projekta može doći do vanrednih situacija, koje se mogu ogledati u havarijskim oštećenjima bazne stanice, što za posljedicu ima pojavu različitih otpadnih materijala koji u tom slučaju treba da budu uklonjeni sa lokacije. Projektnom dokumentacijom treba predvidjeti varijantna rješenja i načine uklanjanja otpadnih materijala koji bi nastali na ovaj način

**18) Uklanjanje projekta i dovođenje lokacije u prvobitno stanje**

Nakon završetka trajanja projekta na predmetnoj lokaciji ista se mora dovesti u prvobitno stanje, što se rješava izradom odgovarajuće projektne dokumentacije koja se odnosi na postupak uklanjanja svih sadržaja projekta sa lokacije i dovođenje lokacije u stanje kakva je bila prije izvođenja projekta.



## 6. Opis segmenata životne sredine

S obzirom na djelatnost navedenog projekta, smatramo da je njegov uticaj na životnu sredinu određen eksploatacijom, te da se u fazi izvođenja ne mogu očekivati uticaj na životnu sredinu. Takođe, imajući u vidu opisane segmente životne sredine u sklopu poglavlja 2. Elaborata, ovdje ćemo prikazati opis onih segmenata životne sredine na koji bazna sanica eventualno može imati uticaj.

### 1) Stanovništvo (naseljenost i koncentracija)

Broj stanovnika i domaćinstava za Grad Podgoricu prema podacima Popisa od 1948. do 2011. godine prikazan je u tabeli 6.1.

**Tabela 6.1** Stanovništvo Podgorice

Stanovništvo prema popisima							
1948	1953	1961	1971	1981	1991	2003	2011
4841	5553	7221	9879	1322	1520	1691	1870

Ne raspoložemo podacima o broju stanovnika u okruženju projekta. Radi se o objektima individualnog stanovanja, uglavnom P+1 i P+1+Pk spratnosti.

### 2) Zdravlje ljudi

Tokom 2019.g. je broj posjeta domovima zdravlja u Crnoj Gori iznosio 286 hiljada, dok je broj posjeta u ordinacijama u bolnicama i specijalističkim ambulancama bio 992 hiljade. Ne raspoložemo zdravstvenim podacima o zdravlju ljudi u bližem okruženju projekta.

Rad baznih stanica može uticati na zdravlje ljudi u slučaju da se ljudi nađu u zoni nedozvoljenog zračenja (zona zračenja za ovu baznu stanicu je prikazana u okviru poglavlja 7. Elaborata).

Zbog naglog rasta broja izvora elektromagnetnog zračenja u životnoj sredini u poslednjoj deceniji, posebno u domenu mobilnih telekomunikacija, javnost je zabrinuta zbog mogućih štetnih posledica po zdravlje. Naučni stav po pitanju uticaja nejonizujućih zračenja na ljude objavljuju nezavisne naučne međunarodne ili nacionalne organizacije, među kojima glavnu ulogu ima Međunarodna komisija za zaštitu od nejonizujućih zračenja (ICNIRP), nezavisna, naučna, formalno priznata nevladina organizacija od strane SZO (Svetske Zdravstvene organizacije), koja procjenjuje naučne rezultate iz cijelog sveta. Elektromagnetno zračenje predstavlja vremensku promjenu elektromagnetnog polja, koja se u vakuumu širi brzinom oko 300.000 km/s. Iako ga djelimo u razne podtipove zračenja (vidljiva svetlost, mikrotalasi, radiotalasi, rendgenski zraci...) riječ je svugdje o istom fenomenu - promjeni elektromagnetnog polja (EM). Za različita svojstva tih podtipova odgovorna je različita količina energije koju posjeduju kao i drugačije osobine prostiranja (propagacije) u zavisnosti od frekvencije iz čega neposredno slijedi i drugačiji uticaj na žive organizme.

Količina apsorbovane energije u ljudskom tijelu zavisi od frekvencije elektromagnetnog zračenja kome je čovjek izložen. U zavisnosti od frekvencije, količina energije koje je ljudsko tijelo sposobno da apsorbira menja se na sledeći način:

- Na frekvencijama od 100kHz do 20MHz - veće količine energije apsorbiraju se u vratu i nogama; količina apsorbovane energije značajno opada sa opadanjem frekvencije;



- Na frekvencijama od 20MHz do 300MHz - relativno velike količine energije apsorbiraju se u čitavom tijelu, dok je pri rezonanciji apsorpcija viša u predjelu glave;
- Na frekvencijama od 300MHz do nekoliko GHz - dolazi do značajne, lokalne, neuniformne apsorpcije;
- Na frekvencijama iznad 10GHz - do apsorpcije dolazi na površini tijela.

U toku svog rada elektronski uređaji emituju određeno elektromagnetno polje u svojoj okolini i doprinose nivou elektromagnetne interferencije. Elektronski uređaji, među koje spadaju i bazne stanice, koji emituju elektromagnetne talase u opsegu od 1Hz do 300GHz, smatraju se izvorima nejonizujućeg zračenja. GSM sistem funkcioniše u opsezima 900 MHz i 1800 MHz, UMTS sistem funkcioniše u opsegu 2100MHz, dok LTE sistem može da koristi opseg u okolini 800MHz i 1800MHz. Povećana količina apsorbovane elektromagnetne energije emitovane u ovim opsezima, u čovekovom tijelu izaziva termičke (toplotne) i stimulatívne efekte. Termički efekti su jedini biološki efekti koji se sa najvećom sigurnošću mogu dokazati, kada se govori o izlaganju živih organizama RF zračenjima. Termički (toplotni) efekat se ogleda u promjeni temperature dijela tijela izloženog povećanoj koncentraciji elektromagnetnog zračenja (tkivo se zagrijeva). Ukoliko je izloženo tkivo manje prokrvljeno, efekat je izraženiji. Prekomjerni porast temperature ljudskog organizma može prouzrokovati štetne zdravstvene efekte kao što su: dehidracija organizma, toplotni šok, kardiovaskularni problemi itd. Djeca imaju isti termoregulatorni mehanizam kao i odrasli, ali su osjetljiviji na dehidraciju organizma<sup>1</sup>. Stimulativni efekat se ogleda u pojavi nadražaja nervnih i mišićnih ćelija, što može dovesti do veće razdražljivosti i umora, naročito pri dugom izlaganju elektromagnetnoj energiji. Intenzitet efekata raste sa povećanjem količine apsorbovane energije. Zbog toga su ovi efekti dominantni u neposrednoj okolini izvora zračenja. Sa udaljavanjem od izvora elektromagnetne emisije, količina apsorbovane energije opada a time se smanjuje uticaj zračenja na ljudski organizam. Uticaj elektromagnetnih talasa je kumulativnog karaktera i direktno je srazmjeran dužini ekspozicije. Sa porastom broja novih tehnologija u životnom okruženju, ljudi su konstantno izloženi nižim nivoima EM zračenja koji nisu u stanju da prouzrokuju termičke efekte. Efekti koji nastaju usled izloženosti nižim nivoima polja klasifikovani su kao netermički efekti. Na primjer, korišćenje mobilnih telefona kao posledicu ima izlaganje dijela glave, uključujući moždana tkiva, nejonizujućem elektromagnetnom zračenju koje nije povezano sa značajnijim porastom temperature (maksimalno 0,2°C)<sup>2</sup>. Za razliku od izloženosti zračenjima mobilnih telefona, koji se nalaze u zoni bliskog polja čovjekovog mozga, izloženost ljudi niskim nivoima elektromagnetnih polja koja potiču od baznih stanica za mobilnu telefoniju ne može biti povezana sa povećanjem temperature bioloških tkiva. Nakon izlaganja RF poljima koje emituju bazne stanice i drugi EM uređaji kod pojedinaca se može javiti niz nespecifičnih simptoma. Simptomi su najčešće dermatološki (crvenilo, peckanje i peckanje), odnosno vegetativni (umor, poteškoće koncentracije, vrtoglavica, mučnine, probavne smetnje, itd.). U literaturi su ovi simptomi definisani kao "Elektromagnetna preosetljivost" i do danas, nije ustanovljena čvrsta povezanost između izloženosti elektromagnetnim poljima i ovih efekata.<sup>3</sup>

<sup>1</sup> Exposure to high frequency electromagnetic fields, biological effects and health consequences (100 kHz-300 GHz), ICNIRP 16/2009

<sup>2</sup> Vulević Branislav i Čedomir Belić. 2012., JP "Nuklearni objekti Srbije" „Određivanje nivoa radiofrekvencijskog zračenja u životnoj sredini." *Ecologica* 67: 497-500

<sup>3</sup> EMPHASIS project ("Non-specific physical symptoms in relation to the actual and perceived exposure to EMF and the underlying mechanisms; a multidisciplinary approach"), The Netherlands Organization for Health Research and Development, 2015

Kelfkens G, Baliatsas C, Bolte J, Van Kamp I. ECOLOG based estimation of exposure to mobile phone base stations in the Netherlands. Proceedings: 7th International Workshop on Biological Effects of EMF. Valletta: Electromagnetic Research Group (EMRG); 2012. ISBN:978-99957-0-361-5.

BALIATSAS, C., VAN KAMP, I., HOOIVELD, M., YZERMANS, J. & LEBRET, E. 2014. Comparing nonspecific physical symptoms in environmentally sensitive patients: prevalence, duration, functional status and illness behavior. *J Psychosom Res*, 76, 405-13.



U vezi postojanja mogućih neterminičkih efekata postoje kontradiktorna mišljenja<sup>4</sup> tako da se očekuje dalji istraživački rad u ovoj oblasti koji će dokazati ili opovrgnuti postojanje ovih efekata. Osnovni zaključak vezan za kratkotrajno izlaganje nejonizujućim elektromagnetnim zračenjima koje emituju izvori iz RF spektra, jeste da su termički efekti jedini koji su ustanovljeni i naučno dokazani. Oni su i služili kao osnova prilikom definisanja važećih međunarodnih standarda i preporuka. Pitanja vezana za efekte dugotrajne izloženosti RF zračenju na ljudski organizam, uglavnom se odnose na mogućnost pojave kancerogenih oboljenja. Jedan od glavnih problema u epidemiološkim studijama jeste, kao i kod efekata koji se javljaju pri kratkotrajnoj izloženosti, procjena izlaganja. U međuvremenu je objavljeno više epidemioloških studija rađenih na ljudima i eksperimentalnih studija rađenih na životinjama. Prema podacima "INTERPHONE"<sup>5</sup> Studije, koja je istraživala rizike pojave tumora na mozgu usled korišćenja mobilnih telefona, ne postoje čvrsti dokazi koji bi ukazali na postojanje veze između izloženosti nejonizujućem EM zračenju i razvoja kancera kod ljudi. Prema izvještaju Međunarodne komisije za ispitivanje kancerogenih oboljenja IARC (International Agency for Research on Cancer), baziranim na Studijama objavljenim pod okriljem Svetske Zdravstvene organizacije, iz maja 2011. godine, elektromagnetno polje koje potiče od mobilnih telefona može se smatrati potencijalnim uzročnikom kancera i svrstano je u grupu 2B potencijalnih izazivača kancera kod ljudi. Međutim, nove Studije o tumorima mozga i drugim tumorima glave, čija su istraživanja bazirana na dužim periodima izlaganja, kao i statistike pojave kancera iz različitih zemalja, ne daju jasne zaključke u povezanosti upotrebe mobilnih telefona i pojavi glioma ili drugih tumora glave kod odraslih<sup>6</sup>. U mišljenju Naučnog odbora za nove i novoutvrđene zdravstvene rizike (SCENIHR) pri Evropskoj komisiji iz januara 2015.godine navodi se da su dokazi za povećani rizik pojave raka mozga (gliom) postali slabiji, dok je mogućnost povezanosti s rakom uha (akustički neurom) potrebno dodatno istražiti. Istraživanja povezanosti razvoja raka u detinjstvu i izloženosti RF predajnicima ne ukazuju na postojanje bilo kakve veze. Analizirana naučna literatura uključuje više od 700 istraživanja sprovedenih nakon 2009. godine. U suštini, zaključci i rezultati aktuelnih naučnih istraživanja pokazuju da štetni uticaji po zdravlje ne postoje ako izloženost ostane ispod granica preporučenih zakonodavstvom EU-a. Potrebno je naglasiti da je u čovjekovom svakodnevnom okruženju izloženost elektromagnetnom polju koje potiče od mobilnih telefona mnogostruko veća od izloženosti poljima koja potiču od baznih stanica za mobilnu telefoniju, budući da se čovjek uvek nalazi u tzv. dalekom polju zračenja mobilnih antena. Izloženost zračenju mobilnih telefona u polju loše pokrivenosti mnogostruko je veća od izloženosti čovjekovog mozga u mreži pokrivenoj većim brojem baznih stanica. Mobilni uređaji koji su bliži baznim stanicama koriste manju snagu za slanje signala ka baznoj stanici i na taj način stvaraju manje elektromagnetno polje u blizini mozga korisnika u odnosu na polje koje se stvara u blizini mobilnih telefona korisnika koji su udaljeniji od baznih stanica. Iz tog razloga, izgradnjom mobilne mreže sa većim brojem baznih stanica smanjuje se udaljenost između bazne stanice i korisnika čime se na posredan način smanjuje izloženost ljudi zračenju mobilnih telefona.

---

Bolte JFB, Eikelboom T. Personal radiofrequency electromagnetic field measurements in the Netherlands: Exposure level and variability for everyday activities, times of day and types of area. *Environment International*. 2012;48:133–142.

<sup>4</sup> Potential health effects of exposure to electromagnetic fields (EMF), Scientific Committee on Emerging and Newly Identified Health Risks, 2015

<sup>5</sup> INTERPHONE Study Group, Brain tumor risk in relation to mobile telephone use: results of the INTERPHONE international case-control study, *Int.J. Epidemiol.*, 39, p. 675–694, 2010.

<sup>6</sup> Swedish Radiation Safety Authority - Recent Research on EMF and Health Risk - Tenth report from SSM's Scientific Council on Electromagnetic Fields, 2015



### ***3) Biodiverzitet (flora i fauna)***

Razvoj raznovrsnog biljnog i životinjskog sveta na području Podgorice uslovljen je geografskim položajem, kao i geološko - geomorfološkim i klimatskim karakteristikama.

Na osnovu saznanja koja imamo, a imajući u vidu lokaciju projekta, može se zaključiti da na ovom prostoru nije registrovano postojanje zaštićenih biljnih i životinjskih vrsta niti njihovih staništa.

Svakako, na osnovu karakteristika projekta, odnosno njegovog mogućeg uticaja na pojedine segmente životne sredine, smatramo da nije potrebno raditi posebne studije i analize stanja flore i faune ovog područja.

### ***4) Zemljište (zauzimanje/korišćenje zemljišta, kvalitet zemljišta, geološke i geomorfološke karakteristike)***

Na predmetnoj lokaciji je zastupljeno smeđe zemljište na fluvioglacialnom nanosu, vrlo plitko (izvor: Pedološka karta Crne Gore, 1:50000, Zavod za unapređivanje poljoprivrede Titograda, 1966.g. i Atlas zemljišta Crne Gore, Burić M., Fuštić B. & Bulajić P., 2017., CANU, Podgorica).

Podatke o kvalitetu zemljišta ove lokacije ne posjedujemo.

Podgorica, sa geološkog aspekta, leži na terenima koje izgrađuju kenozojski fluvioglacialni sedimenti kvartara, ravni tereni i mezozojski sedimenti kredne starosti (brda). Teren čine kompleks vezanih, nevezanih, rjeđe poluvezanih sedimenata fluvioglacialnih terasa.

Geološku građu šireg prostora Podgorice čine sedimentne tvorevine kredne i kvartarne starosti. Kredni sedimenti predstavljeni su krečnjacima i dolomitima donje i gornje krede.

Predmetnu lokaciju izgrađuju dolomiti i dolomitični krečnjaci.

Osnovne crte reljefa u geomorfološkom smislu, ovo područje zadobija krajem oligocena i početkom miocena, a današnji izgled stiče za vrijeme kvartara, uglavnom erozionim procesima koji su se odvijali na ovom i znatno širem prostoru u toku ledenog i postledenog doba. Srodni procesi se odvijaju i sada.

Teren na kome se planira izgradnja objekta spada u kategoriju stabilnih terena, po podobnosti za urbanizaciju bez ikakvih ograničenja. Sa geomorfološkog aspekta, teren je šljunkovit i pjeskovit, neravnomjernog granulometrijskog sastava i promjenljivog stepena vezivnosti.

### ***5) Tlo (organske materije, erozija, zbijenost, zatvaranje tla)***

Tlo na lokaciji projekta je takvo da ne može doći do njegovog narušavanja.

### ***6) Vode (hidromorfološke promjene, količinu i kvalitet sa posebnim osvrtom na ispušte otpadnih voda)***

U bližem okruženju projekta nema vodnih objekata.

### ***7) Vazduh (kvalitet vazduha)***

Središnji položaj Crne Gore, između subtropskih krajeva sa visokim vazдушnim pritiskom i kontinentalnih oblasti sa niskim vazдушnim pritiskom, uslovljava da se iznad nje odvija intezivna cirkulacija vazдушnih masa iz toplih područja Afrike i hladnih iz sjevernog polarnog kruga.

Kvalitet vazduha u pojedinim djelovima Podgorice zavisi od više faktora, a najviše od gustine saobraćaja i prisustva industrijskih pogona.



Ne raspoložemo podacima o kvalitetu vazduha sa lokacije projekta, obzirom da na ovom prostoru nijesu vršena ispitivanja.

Tokom perioda (2015-2019. godine)<sup>7</sup>, praćenje kvaliteta vazduha, na nacionalnom nivou, realizovano je na automatskim stacionarnim (fiksni) i na tzv. poluatomatskim stanicama, dok je u okviru programa monitoringa Glavnog grada korišćena mobilna mjerna oprema. Fiksna oprema postavlja se na način da odabrana mjerna lokacija bude reprezentativna za šire područje, kako bi se evidentirale prosječne vrijednosti zagađenja kojima je izložena šira populacija. Mobilna oprema se koristi za utvrđivanje stepena zagađenja na najugroženijim lokacijama, poput prometnih saobraćajnica i istom se vrše tzv. indikativna mjerenja, kojima se obezbjeđuju dodatni podaci u odnosu na stacionarna mjerna mjesta.

Na automatskim stacionarnim i mobilnim stanicama vršena su mjerenja imisije zagađujućih materija, odnosno praćenje koncentracija sljedećih parametara: sumpor dioksida (SO<sub>2</sub>), azot dioksida (NO<sub>2</sub>), ugljen monoksida (CO), koncentracije PM<sub>10</sub> čestica i sadržaj teških metala u PM<sub>10</sub> česticama. Mjerenja su realizovana od strane Centra za ekotoksikološka ispitivanja Crne Gore.

U toku mjernog perioda, na mjernoj stanici Nova Varoš, sve izmjerene jednočasovne i srednje dnevne koncentracije sumpor(IV)oksida, posmatrane u odnosu na granične vrijednosti, su bile ispod propisane granične vrijednosti od 350µg/m<sup>3</sup> odnosno 125µg/m<sup>3</sup>.

Sve jednočasovne srednje koncentracije azot(IV)oksida (NO<sub>2</sub>) su bile ispod propisane granične vrijednosti (200µg/m<sup>3</sup>). Srednja godišnja koncentracija azot(IV) je bila ispod granične vrijednosti za zaštitu zdravlja (40µg/m<sup>3</sup>).

Maksimalne 8-časovna srednje godišnje koncentracije ugljen(II)oksida (CO) su bile ispod propisane granične vrijednosti za zaštitu zdravlja.

Srednje dnevne koncentracije suspendovanih čestica PM<sub>10</sub> su u Podgorici tokom posmatranog perioda bile iznad propisane granične vrijednosti (50µg/m<sup>3</sup>) i to 82 dana tokom 2015. godine; 81 dan tokom 2016. godine; u 2017. godini 68 dana i 75 dana tokom 2018. godine. Dozvoljeni broj prekoračenja je 35. Godišnja srednja koncentracija suspendovanih čestica PM<sub>10</sub> na ovoj lokaciji svih godina minimalno prelazi propisanu graničnu vrijednost od 40 µg/m<sup>3</sup>.

Suspendovane čestice PM<sub>10</sub> su analizirane na sadržaj olova za koje su propisani standardi kvaliteta vazduha na godišnjem nivou. Sadržaj olova u posmatranom periodu je bio značajno ispod propisane granične vrijednosti.

Analiza suspendovanih čestica PM<sub>10</sub> je vršena na sadržaj benzo(a)pirena i drugih relevantnih policikličnih aromatičnih ugljovodonika: benzo(a)antracena, benzo(b) fluoroantena, benzo(j)fluoroantena, benzo(k)fluoroantena, ideno(a,2,3-cd)pirena i dibenzo (a,h)antracena i ostalih PAH-ova za koje nisu propisani standardi kvaliteta vazduha već samo mjere kontrole imisija.

Koncentracija benzo(a)pirena izračunata kao srednja vrijednost nedjeljnih uzoraka bila je iznad ciljne vrijednosti propisane sa ciljem zaštite zdravlja ljudi, koja iznosi 1 ng/m<sup>3</sup>.

Na pozadinskoj ruralnoj stanici Golubovci sve jednočasovne i dnevne srednje vrijednosti sumpor(IV)oksida su bile ispod propisanih graničnih vrijednosti.

Sve osmočasovne srednje dnevne vrijednosti ozona su bile ispod ciljne vrijednosti. Ciljna vrijednost, sa aspekta zaštite zdravlja ljudi od 120µg/m<sup>3</sup>, ne smije biti prekoračena više od 25 puta tokom kalendarske godine.

---

<sup>7</sup> Izvještaj o stanju životne sredine za teritoriju Glavnog grada Podgorica za period 2015 - 2019. godina. Glavni Grad Podgorica, Sekretarijat za planiranje prostora i održivi razvoj, Sektor za održivi razvoj, avgust 2019.





Sve maksimalne osmočasovne srednje vrijednosti ugljen(II)oksida (CO), su bile ispod propisanih graničnih vrijednosti.

*Rezime:* Na kvalitet vazduha najviše su uticale emisije koje su rezultat sagorijevanja goriva u velikim i malim ložištima i u motorima sa unutrašnjim sagorijevanjem, kao i nepovoljni meteorološki uslovi. Meteorološki uslovi u velikoj mjeri utiču na kvalitet vazduha i koncentracije zagađujućih materija u prizemnom sloju atmosfere. Posebno su značajne meteorološke situacije sa visokim vazдушnim pritiskom u hladnijem dijelu godine kada dolazi do formiranja "jezera hladnog vazduha" ispunjenog gustom maglom i sa jakom temperaturnom inverzijom, gdje se magla može zadržati i po nekoliko dana sa 24h trajanjem. Prekoračenja se najčešće dešavaju tokom sezone grijanja.

Povećane koncentracije policikličnih aromatičnih ugljovodonika, markera benzo (a) pirena i samog benzo (a) pirena, čija srednja godišnja koncentracija u Podgorici prelazi propisanu ciljnu vrijednost, ukazuju na veliki uticaj sagorijevanja goriva na kvalitet vazduha.

Treba svakako naglasiti da su vrijednosti ovog polutanta u direktnoj zavisnosti od koncentracija suspendovanih čestica, samim tim visoke vrijednosti su uobičajene u zimskom periodu.

D.O.O. Centar za ekotoksikološka ispitivanja Podgorica (CETI), realizovao je ispitivanje kvaliteta vazduha u skladu sa Programom monitoringa vazduha na teritoriji Glavnog grada Podgorice u 2019. i 2020. godini.

Shodno rezultatima „Povremenog mjerenja kvaliteta vazduha - Zimski (treći) ciklus mjerenja na šest lokacija u Glavnom gradu Podgorici, planirani mjerni period ljeto 2019. proljeće 2020. - D.O.O. CETI, Podgorica, br.izvj. 00-777/3 od 10.03.2020.g.), za Zagorič-Piperska ulica (03-10.02.2020.); Bulevar Ivana Crnojevića, kod fonda „PIO“ (10-17.02.2020.); Centar gradske opštine Golubovci (02-09.03.2020.); Raskrsnica ulica Kralja Nikole i Crnogorskih serdara (24.02-02.03.2020.); Kod tržnog centra Delta City (27.01-03.02.2020.); Početak bul. Josipa Broza-kod katoličke crkve (17-24.02.2020.), ispod saopštavamo u Izvještaju prezentovane vrijednosti.

#### Sumpordioksid- SO<sub>2</sub>

Tokom mjerenja kvaliteta vazduha u zimskom (III) ciklusu, sezona 2019/2020., sve izmjerene vrijednosti koncentracija sumpor dioksida (kao jednočasovne srednje i srednje dnevne vrijednosti) na svih šest mjernih mjesta (pet u gradskom jezgru Podgorice i jedna u gradskoj opštini Golubovci), su bile ispod propisanih graničnih vrijednosti.

#### Azotdioksid - NO<sub>2</sub>

U zimskom ciklusu mjerenja, na svih šest mjernih mjesta, sve jednočasovne srednje vrijednosti azot dioksida su bile ispod propisane granične vrijednosti (200µg/m<sup>3</sup>). Suspendovane čestice PM<sub>10</sub>

Srednje dnevne vrijednosti koncentracija suspendovanih čestica PM<sub>10</sub> upoređivane su sa propisanom graničnom vrijednošću srednje dnevne vrijednosti (50µg/m<sup>3</sup>), koja se ne smije prekoračiti više od 35 puta u toku godine.

- Na lokaciji "Zagorič-Piperska ulica" tri srednje dnevne vrijednosti suspendovanih čestica PM<sub>10</sub> su bile iznad propisane granične vrijednosti tokom sedmodnevnih mjerenja u zimskom ciklusu.
- Na lokaciji "kod fonda PIO" tri srednje dnevne vrijednosti su bile iznad propisane granične vrijednosti u zimskom mjernom ciklusu.
- Na lokaciji "centar gradske opštine Golubovci", u zimskom mjernom ciklusu, sve srednje dnevne vrijednosti PM<sub>10</sub> su bile ispod propisane granične vrijednosti.
- Na lokaciji "raskrsnica ulica Kralja Nikole i Crnogorskih serdara", u zimskom mjernom ciklusu, šest dana srednje dnevne vrijednosti su bile iznad propisane granične vrijednosti.
- Na lokaciji "kod tržnog centra Delta City", u zimskom ciklusu mjerenja, pet srednjih dnevnih vrijednosti PM<sub>10</sub> je bilo iznad propisane granične vrijednosti od 50µg/m<sup>3</sup>.



- Na lokaciji "početak bulevara Josipa Broza, kod katoličke crkve", u zimskom mjernom ciklusu, tri srednje dnevne vrijednosti su bile iznad propisane granične vrijednosti. OZON-O<sub>3</sub> Maksimalne osmočasovne srednje vrijednosti su upoređivane sa propisanom ciljnom vrijednošću od 120µg/m<sup>3</sup>. Sve maksimalne osmočasovne srednje dnevne vrijednosti ozona, na svih šest lokacija, tokom zimskog ciklusa mjerenja su bile ispod propisane ciljne vrijednosti.

#### Ugljenmonoksid - CO

Osmočasovne srednje vrijednosti koncentracija ugljen monoksida su upoređene sa graničnom vrijednošću za srednju godišnju vrijednost. Tokom zimskog ciklusa mjerenja, sve maksimalne osmočasovne srednje vrijednosti ugljen monoksida, na svih šest lokacija su bile ispod propisane granične vrijednosti od 10mg/m<sup>3</sup>.

#### Benzen - C<sub>6</sub>H<sub>6</sub>

Tokom mjerenja u zimskom ciklusu na svih šest mjernih mjesta u Glavnom gradu, sve srednje dnevne vrijednosti benzena su bile ispod granične vrijednosti propisane na godišnjem nivou.

#### Teški metali

Suspendovane čestice PM<sub>10</sub> su analizirane na sadžaj teških metala i benzo(a)pirena za koje su propisani standardi kvaliteta vazduha na godišnjem nivou.

Na pet lokacija, u Glavnom gradu, tokom zimskog ciklusa mjerenja:

- Sadržaj olova u svim sedmodnevnim uzorcima PM<sub>10</sub> je bio značajno ispod 0.5µg/m<sup>3</sup>, propisane norme za srednju godišnju vrijednost.
- Sadržaji arsena, kadmijuma i nikla su bili ispod ciljnih vrijednosti (srednjih vrijednosti za kalendarsku godinu) sa ciljem zaštite zdravlja ljudi.

#### Benzo(a)piren

- Tokom zimskog ciklusa mjerenja na lokaciji "Zagorič-Piperska ulica" sadržaj benzo(a)pirena u zbirnom sedmičnom uzorku PM<sub>10</sub> je bio 7.31ng/m<sup>3</sup>, u odnosu na ciljnu vrijednost od 1.0ng/m<sup>3</sup> (srednja vrijednost za kalendarsku godinu) propisanu sa ciljem zaštite zdravlja ljudi.
- Na lokaciji "kod fonda PIO", u zimskom mjernom ciklusu, sadržaj benzo(a)pirena u zbirnom sedmičnom uzorku PM<sub>10</sub> je bio 3.99ng/m<sup>3</sup> u odnosu na ciljnu vrijednost od 1.0ng/m<sup>3</sup> (srednja vrijednost za kalendarsku godinu).
- Na raskrsnici ulica Kralja Nikole i Crnogorskih serdara, u zimskom mjernom ciklusu, sadržaj benzo(a)pirena u zbirnom sedmičnom uzorku PM<sub>10</sub> je 7.55ng/m<sup>3</sup> u odnosu na ciljnu vrijednost od 1.0ng/m<sup>3</sup> (srednja vrijednost za kalendarsku godinu).
- Na lokaciji, "kod tržnog centra Delta City", u zimskom ciklusu mjerenja, sadržaj benzo(a)pirena u zbirnom sedmičnom uzorku PM<sub>10</sub> je bio 8.12ng/m<sup>3</sup> u odnosu na ciljnu vrijednost od 1.0 ng/m<sup>3</sup> (srednja vrijednost za kalendarsku godinu).
- Na mjerenoj poziciji, početku bulevara Josipa Broza (kod katoličke crkve), u zimskom mjernom ciklusu, sadržaj benzo(a)pirena u zbirnom sedmičnom uzorku PM<sub>10</sub> je bio 4.60ng/m<sup>3</sup> u odnosu na ciljnu vrijednost od 1.0ng/m<sup>3</sup> (srednja vrijednost za kalendarsku godinu).

Najbliže mjerno mjesto projektnoj lokaciji je mjerno mjesto: „Kod tržnog centra Delta City“. Rezultati mjerenja kvaliteta vazduha na lokaciji u zimskom ciklusu (period mjerenja 17-24.02.), posmatrani su u odnosu na norme propisane Uredbom o utvrđivanju vrsta zagađujućih materija, graničnih vrijednosti i drugih standarda kvaliteta vazduha („Sl. list Crne Gore“, br. 25/12).

Sumpor dioksid: Rezultati mjerenja sumpor dioksida upoređivani su sa propisanim graničnim vrijednostima za jednočasovnu srednju vrijednost (350 µg/m<sup>3</sup>) i srednju dnevnu vrijednost (125 µg/m<sup>3</sup>). Sve izmjerene vrijednosti sumpor dioksida su tokom sedmodnevnog mjerenja, u zimskom ciklusu, bile ispod propisanih graničnih vrijednosti.



**Azot dioksid:** Rezultati mjerenja azot dioksida upoređivani su sa propisanom graničnom vrijednošću za jednočasovnu srednju vrijednost ( $200\mu\text{g}/\text{m}^3$ ). Sve izmjerene jednočasovne srednje vrijednosti azot dioksida (predstavljene samo grafički zbog obimnosti podataka) su tokom sedmodnevnog perioda mjerenja bile ispod propisane granične vrijednosti.

**Suspendovane čestice  $\text{PM}_{10}$ :** Srednje dnevne vrijednosti suspendovanih čestica  $\text{PM}_{10}$  upoređivane su sa propisanom graničnom vrijednošću za srednju dnevnu vrijednost ( $50\mu\text{g}/\text{m}^3$ ). Tri srednje dnevne vrijednosti  $\text{PM}_{10}$  su tokom zimskog sedmodnevnog mjernog ciklusa bile iznad propisane granične vrijednosti od  $50\mu\text{g}/\text{m}^3$ .

**Ozon:** Maksimalne dnevne osmočasovne srednje vrijednosti ozona upoređivane su sa propisanom ciljnom vrijednošću od  $120\mu\text{g}/\text{m}^3$ . Sve maksimalne osmočasovne srednje dnevne vrijednosti ozona tokom zimskog ciklusa mjerenja su bile ispod propisane ciljne vrijednosti.

**Ugljen monoksid:** Maksimalne dnevne osmočasovne srednje vrijednosti ugljen monoksida su upoređivane sa propisanom graničnom vrijednošću za srednju godišnju vrijednost. Sve maksimalne osmočasovne srednje vrijednosti ugljen monoksida su tokom zimskog sedmodnevnog mjerenja bile ispod propisane granične vrijednosti od  $10\text{mg}/\text{m}^3$ .

**Benzen:** Sve srednje dnevne vrijednosti benzena su bile ispod granične vrijednosti ( $5\mu\text{g}/\text{m}^3$ ) propisane na godišnjem nivou.

**Teški metali i benzo(a)piren:** Suspendovane čestice  $\text{PM}_{10}$  su analizirane na sadržaj teških metala i benzo(a)pirena, polutanata za koje su propisani standardi kvaliteta vazduha na godišnjem nivou.

- Sadržaj olova u zbirnom sedmičnom uzorku  $\text{PM}_{10}$  je bio značajno ispod  $0.5\mu\text{g}/\text{m}^3$ , norme propisane za srednju godišnju vrijednost.
- Sadržaj arsena, kadmijuma i nikla u zbirnom sedmičnom uzorku  $\text{PM}_{10}$  je bio ispod ciljnih vrijednosti (srednjih vrijednosti za kalendarsku godinu) propisanih sa ciljem zaštite zdravlja ljudi.
- Sadržaj benzo(a)pirena u zbirnom sedmičnom uzorku  $\text{PM}_{10}$  bio je  $4.60\text{ng}/\text{m}^3$  u odnosu na ciljnu vrijednost od  $1.0\text{ng}/\text{m}^3$  (srednja vrijednost za kalendarsku godinu) propisanu sa ciljem zaštite zdravlja ljudi.

### **8) Klima (emisija gasova sa efektom staklene bašte)**

Klimatske karakteristike područja grada Podgorice determinišu geografski položaj, reljef, nadmorska visina, blizina mora. Blizina Jadranskog mora i reljef su glavni modifikatori klime u Crnoj Gori. Uticaj mora je posebno jak na primorski pojas i Zetsko - Bjelopavličku ravnicu.

Usled antropogenog djelovanja u samom gradu se javljaju mikroklimatske razlike –temperatura i u centru je za  $1-4^\circ\text{C}$  veća od temperature u okoline grada, a relativna vlažnost niža za oko 5%.

Za sagledavanje klimatskih uslova na području Podgorice potrebno je poznavati uticajne klimatske faktore: kretanje temperature vazduha, vlažnost, oblačnost, insolaciju, padavine i vjetrove.

Podatke o klimatskim parametrima saopštavamo u donjim tabelama. Izvor podataka je Statistički godišnjak Crne Gore za 2019., MONSTAT.

Na osnovu podataka datih u donjoj tabeli, srednje mjesečne temperature vazduha na području Podgorice se kreću od  $6,7^\circ\text{C}$  u decembru do  $27,5^\circ\text{C}$  u julu. Srednje godišnje temperature vazduha iznose  $17,6^\circ\text{C}$ .

**Tabela 6.2** Srednje mjesečne i godišnje temperature vazduha u  $^\circ\text{C}$

Mjesto	Mjeseci												God.
	I	II	III	IV	V	VI	VII	VIII	IX	X	XI	XII	
Podgorica	7.4	7.4	10.2	19.2	22.8	25.4	27.5	28.9	24.2	18.9	12.8	6.7	17.6



Najveće temperature (iznad 35 °C) javljaju se u julu i avgustu, dok je najhladniji mjesec decembar. Srednje vrijednosti relativne vlažnosti prikazane su u tabeli ispod.

**Tabela 6.3** Srednje vrijednosti relativne vlažnosti po mjesevima u %

Mjesto	Mjeseci												God.
	I	II	III	IV	V	VI	VII	VIII	IX	X	XI	XII	
Podgorica	75	74	78	55	54	51	49	48	48	59	70	67	61

Od oblačnosti zavisi zagrijavanje zemljišta. Oblačnost determinišu udaljenost od mora, nadmorska visina i temperature. U tabeli 6.4 su prikazane vrijednosti godišnjeg kretanja oblačnosti pokrivenosti neba.

**Tabela 6.4** Godišnje kretanje oblačnosti u 2/10 pokrivenosti neba

Mjesto	Mjeseci												God.
	I	II	III	IV	V	VI	VII	VIII	IX	X	XI	XII	
Podgorica	8	1	1	10	-	1	9	9	10	8	7	8	72

Količinu i raspored padavina, pored reljefa određuje udaljenost mjesta od mora.

Na klimatske karakteristike mjesta ili područja bitno utiče količina padavina i njihov raspored.

U tabeli 6.5 su prikazane su prosječne mjesečne vrijednosti količine padavina kao i njihov godišnji nivo.

**Tabela 6.5** Godišnje kretanje količina padavina

Mjesto	Mjeseci												God.
	I	II	III	IV	V	VI	VII	VIII	IX	X	XI	XII	
Podgorica	135	285	461	26	109	46	41	18	9	117	236	137	1620,5

U tabeli 6.6 je prikazan broj dana sa jakim vjetrom.

**Tabela 6.6** Broj dana sa jakim vjetrom

Mjesto	Mjeseci												God.
	I	II	III	IV	V	VI	VII	VIII	IX	X	XI	XII	
Podgorica	5	6	8	7	11	14	15	9	6	9	4	8	102

Prostor Zetsko-Bjelopavličke ravnice i basen Skadarskog jezera pripada submedite-ranskom klimatskom području sa izraženom godišnjom oscilacijom temperature, sa suvim i toplim ljetima i relativno blagim zimama sa dosta padavina.

### **9) Materijalna dobra i postojeći objekti**

Projekat se planira na lokaciji na kojoj nema materijalnih dobara koja bi mogla biti ugrožena realizacijom projekta.

### **10) Kulturno nasljeđe-nepokretna kulturna dobra**

Na lokaciji nema dobara iz kulturno istorijske baštine.



### ***11) Predio i topografija***

Pejzaž predstavlja sliku ekološke vrijednosti okruženja i usklađenosti prirodnih i stvorenih komponenti. Kvalitativna i kvantitativna analiza pejzaža vrši se njegovim rastavljanjem na dvije kategorije: fizičke-materijalne karakteristike i afektivne-psihološke karakteristike.

Fizičke karakteristike se dijele na prirodne (morfologija terena, vegetacija, površinske vode) i stvorene (obrađenost i izgrađenost). U psihološke odlike spadaju životopisnost, jedinstvo, koherentnost, harmonija i drugo.

Područje projekta je smješteno u pejzaž okarakterisan magistralnom saobraćajnicom, benzinskom pumpom, te gradskim naseljem sa stambenim i poslovnim objektima u širem okruženju.

### ***12) Izgrađenost prostora lokacije i njene okoline***

Prostor na kome se nalazi predmetna lokacija, predstavlja područje pored magistralne saobraćajnice, te prisustvom vodovodne, saobraćajne i elektromreže.



## 7. Opis mogućih značajnih uticaja

S razvojem mobilnih komunikacija i sa sve većim brojem korisnika usluga, raste i potreba za baznim stanicama i antenama bez kojih mobilna komunikacija nije moguća. Aktuelišu se i istraživanja o uticaju elektromagnetnog zračenja.

Čovjek je svakodnevno izložen različitim zračenjima od kojih većina, pri umjerenoj izloženosti, ne utiče na zdravlje. Kad se govori o mobilnoj telefoniji, često se u negativnom kontekstu spominje elektromagnetno zračenje, i ako je ono prisutno svuda oko nas i može poticati iz prirodnih i vještačkih izvora. Svjetlost koju proizvode svjetiljke u domaćinstvima ili radiotalasi samo su najjednostavniji primjeri elektromagnetnog zračenja - zrače i ostali kućni uređaji, dalekovodi, TV antene, radiokomunikacioni sistemi. Čovjek je neprestano izložen i drugim vrstama elektromagnetnog zračenja:

- zračenja u području radiofrekvencija: AM i FM radio, TV, bazne stanice, radari, dalekovodi, GSM uređaji, tosteri, mikrotalasne peći,
- infracrvena zračenja i vidljiva svjetlost,
- ultraljubičasta svjetlost, rendgensko i gama zračenje.

### Dopušteni nivoi elektromagnetnog zračenja

U Crnoj Gori zaštita od nejonizujućeg zračenja se uređuje Zakonom o zaštiti od nejonizujućih zračenja, Sl.I. CG br. 35/13, sa podzakonskim aktima. Setom ovih podzakonskih propisa se uređuju granice izlaganja elektromagnetnim poljima, mjerenja nivoa elektromagnetnog polja (prva i periodična mjerenja), akcioni program o sprovođenju mjera zaštite od nejonizujućih zračenja i sl.

Pravilnikom o granicama izlaganja elektromagnetnim poljima Sl.I. CG br. 06/15, slično CENELEC-ovom (CENELEC - European Committee for Electrotechnical Standardization) dokumentu (30.11.1994.g „Human exposure to electromagnetic fields - High frequency (10 kHz to 300 GHz)” (ENV 50166-2)), se propisuju granice izlaganja elektromagnetnim poljima za stanovništvo i profesionalno izložena lica i lica odgovorna za sprovođenje mjera zaštite od nejonizujućih zračenja.

*Norme za profesionalno izložena lica i lica odgovorna za sprovođenje mjera zaštite od nejonizujućih zračenja prema Pravilniku o granicama izlaganja elektromagnetnim poljima Sl.I. CG br. 06/15*

Granične vrijednosti izloženosti za uticaje na zdravlje za frekvencije od 100 kHz do 6 GHz date u sledećoj tabeli su ograničenja za energiju i snagu koje se apsorbuju po jedinici mase tjelesnog tkiva kao posljedica izloženosti električnim i magnetnim poljima.

**Tabela 7.1.** Granične vrijednosti izloženosti za uticaje na zdravlje za elektromagnetna polja frekvencija od 100 kHz do 6 GHz

Granične vrijednosti izloženosti za uticaje na zdravlje	Vrijednosti apsorbovane snage (SAR) usrednjene u toku bilo kog 6-minutnog vremenskog intervala
Granične vrijednosti izloženosti za toplotno opterećenje cijelog tijela izražene kao usrednjena apsorbovana snaga (SAR)	0,4 W/kg
Granične vrijednosti izloženosti za toplotno opterećenje glave i trupa izražene kao lokalizovana apsorbovana snaga (SAR) u tijelu	10 W/kg
Granične vrijednosti izloženosti za toplotno opterećenje ekstremiteta izražene kao apsorbovana snaga (SAR) lokalizovana u ekstremitetima	20 W/kg



Granične vrijednosti izloženosti za uticaje na čula za frekvencije od 0,3 do 6 GHz date u donjoj tabeli su ograničenja za apsorbovanu energiju u tkivu glave male mase koja je posljedica izloženosti elektromagnetnim poljima.

**Tabela 7.2.** Granične vrijednosti izloženosti za uticaje na zdravlje za elektromagnetna polja frekvencija od 0,3 do 6 GHz

Frekvencijski opseg	Lokalizovana specifična apsorbovana energija (SA)
$0,3 \text{ GHz} \leq f \leq 6 \text{ GHz}$	10 mJ/kg

Granične vrijednosti izloženosti za uticaje na zdravlje za frekvencije iznad 6 GHz date u donjoj tabeli su ograničenja za energiju i gustinu snage elektromagnetnih talasa na površini tijela.

**Tabela 7.3.** Granične vrijednosti izloženosti za uticaje na zdravlje za elektromagnetna polja frekvencija od 6 do 300 GHz

Frekvencijski opseg	Granične vrijednosti izloženosti za uticaje na zdravlje povezane sa gustinom snage
$6 \text{ GHz} \leq f \leq 300 \text{ GHz}$	50 W/m <sup>2</sup>

Vrijednosti upozorenja za izloženost električnim (ALs(E)) i magnetnim (ALs(B)) poljima izvedene su iz specifične apsorbovane snage (SAR) ili graničnih vrijednosti izloženosti za gustinu snage datih u tabelama 7.1. i 7.2. na osnovu pragova koji se odnose na unutrašnje termičke efekte koji su posljedica (spoljašnjih) električnih i magnetnih polja, i date su u tabeli 7.4.

**Tabela 7.4.** Vrijednosti upozorenja izloženosti električnim poljima frekvencija 100kHz do 300GHz

Frekvencijski opseg	Vrijednosti upozorenja (ALs(E)) za jačinu električnog polja [V/m] (RMS)	Vrijednosti upozorenja (ALs(B)) za magnetnu indukciju [μT] (RMS)	Vrijednosti upozorenja (ALs(S)) za gustinu snage [W/m <sup>2</sup> ]
$100 \text{ kHz} \leq f < 1 \text{ MHz}$	$6,1 \times 10^2$	$2,0 \times 10^6/f$	—
$1 \text{ MHz} \leq f < 10 \text{ MHz}$	$6,1 \times 10^8/f$	$2,0 \times 10^6/f$	—
$10 \text{ MHz} \leq f < 400 \text{ MHz}$	61	0,2	—
$400 \text{ MHz} \leq f < 2 \text{ GHz}$	$3 \times 10^{-3} \sqrt{f}$	$1,0 \times 10^{-5} \sqrt{f}$	—
$2 \text{ GHz} \leq f < 6 \text{ GHz}$	$1,4 \times 10^2$	$4,5 \times 10^{-1}$	—
$6 \text{ GHz} \leq f \leq 300 \text{ GHz}$	$1,4 \times 10^2$	$4,5 \times 10^{-1}$	50

*Granične vrijednosti (osnovna ograničenja) za izloženost stanovništva elektromagnetnim poljima prema Pravilniku o granicama izlaganja elektromagnetnim poljima Sl.I. CG br. 06/15*

Granične vrijednosti (osnovna ograničenja) za izloženost vremenski promjenljivim električnim i magnetnim poljima frekvencije između 100 kHz i 300 GHz (visoko-frekvencijska polja), u zavisnosti od frekvencije i efekata koje izaziva izlaganje takvim poljima, date su u tabeli 7.5. Vrijednosti upozorenja za izloženost elektromagnetnim poljima frekvencije između 100 kHz i 300 GHz za pojedinačnu frekvenciju za opštu javnu izloženost stanovništva date su u tabeli 7.6.



**Tabela 7.5.** Granične vrijednosti za izloženost elektromagnetnim poljima frekvencija između 100 kHz i 300 GHz za opštu populaciju

Frekvencijski opseg	Gustina struje u glavi i trupu, J [mA/m <sup>2</sup> ] (RMS)	Specifična apsorbovana snaga, SAR [W/kg]			Gustina snage, S [W/m <sup>2</sup> ]
		usrednjeno po cijelom tijelu	lokalizovano u glavi i trupu	lokalizovano u ekstremitetima	
100 kHz – 10 MHz	f/500	0,08	2	4	-
10 MHz – 10 GHz	-	0,08	2	4	-
10 – 300 GHz	-	-	-	-	10

**Tabela 7.6.** Vrijednosti upozorenja za izloženost elektromagnetnim poljima frekvencije između 100 kHz i 300 GHz za pojedinačnu frekvenciju za opštu javnu izloženost stanovništva

Frekvencijski opseg	Jačina električnog polja, E [V/m]	Jačina magnetnog polja, H [A/m]	Magnetna indukcija, B [μT]	Gustina snage ekvivalentnog ravanskog talasa, S <sub>ekv</sub> [W/m <sup>2</sup> ]
100-150 kHz	87	5	6,25	-
0,15 – 1 MHz	87	0,73/f	0,92/f	-
1 – 10 MHz	87/√f	0,73/f	0,92/f	-
10 – 400 MHz	28	0,073	0,092	2
400 – 2000 MHz	1,375×√f	3,7×10 <sup>-3</sup> ×√f	4,6×10 <sup>-3</sup> ×√f	f/200
2 – 300 GHz	61	0,16	0,2	10

Prema datim tabelama, norma za opštu ljudsku populaciju u pogledu jačine električnog polja iznosi 1,375√f V/m (što na učestanosti 900 MHz iznosi 41,25 V/m), a u opsegu 2-300 GHz iznosi 61 V/m. Pravilnikom se takođe se definišu i vrijednosti upozorenja (referentni nivoi) relevantnih fizičkih veličina za izloženost stanovništva elektromagnetnim poljima u području povećane osjetljivosti za pojedinačnu frekvenciju, i one su date u sledećoj tabeli.

**Tabela 7.7.** Vrijednosti upozorenja za izloženost stanovništva elektromagnetnim poljima frekvencije 100kHz do 300GHz za pojedinačnu frekvenciju u području povećane osjetljivosti

Frekvencijski opseg	Jačina električnog polja, E [V/m]	Jačina magnetnog polja, H [A/m]	Magnetna indukcija, B [μT]	Gustina snage ekvivalentnog ravanskog talasa, S <sub>ekv</sub> [W/m <sup>2</sup> ]
100 – 150 kHz	43,5	2,5	3,125	-
0,15 – 1 MHz	43,5	0,37/f	0,46/f	-
1 – 10 MHz	43,5/√f	0,37/f	0,46/f	-
10 – 400 MHz	14	0,037	0,046	0,5
400 – 2000 MHz	0,7×√f	1,85×10 <sup>-3</sup> ×√f	2,3×10 <sup>-3</sup> ×√f	1,25×10 <sup>-3</sup> ×f
2 – 300 GHz	31	0,08	0,10	2,5

U praksi je vrlo čest slučaj istovremenog uticaja EM zračenja koje potiče od više izvora različitog nivoa i frekvencije. Pri takvom scenariju, za potrebe analize uticaja EM zračenja na zdravlje ljudi treba razmotriti kumulativni uticaj svih predajnika.





Prema važećem Pravilniku, uslovi koji moraju biti ispunjeni u slučaju istovremene izloženosti elektromagnetnim poljima više stacionarnih izvora različitih frekvencija (između 100 kHz i 300 GHz) u pogledu vrijednosti upozorenja su:

$$\sum_{j=1}^{N_g} \left[ \frac{E_j(f_j)}{E_{L,j}} \right]^2 \leq 1 \text{ i } \sum_{j=1}^{N_g} \left[ \frac{H_j(f_j)}{H_{L,j}} \right]^2 \leq 1, f_j \in [100 \text{ kHz}, 300 \text{ GHz}]$$

gdje je:

$E_j$  - efektivna vrijednost jačine električnog polja u V/m na frekvenciji  $f_j$ ;

$E_{L,j}$  - efektivna vrijednost jačine graničnog nivoa električnog polja u V/m na frekvenciji  $f_j$ ;

$H_j$  - efektivna vrijednost jačine magnetnog polja u A/m na frekvenciji  $f_j$ ;

$H_{L,j}$  - efektivna vrijednost jačine graničnog nivoa magnetnog polja u A/m na frekvenciji  $f_j$ .

### **Zakonska regulativa, EMC norme i standardi**

Prilikom projektovanja ovog telekomunikacionog sistema vodilo se računa da se ispoštuju uslovi koji su propisani zakonskom regulativom:

1. Pravilnik o granicama izlaganja elektromagnetnim poljima (Sl.list Crne Gore br. 06/15)

2. EMC norme

33.100 JUS IEC CISPR 13

Radio-frekvencijske smetnje - Radio-frekvencijske smetnje od radio-difuznih prijemnika i pridruženih uređaja - Granične vrijednosti i metode mjerenja

33.100 JUS N.CO.101

Zaštita telekomunikacionih postrojenja od uticaja elektroenergetskih postrojenja - Zaštita od opasnosti

33.100 JUS N.NO.904

Radio-frekvencijske smetnje - Mjerenja napona smetnji - Merna oprema i postupak mjerenja

33.100 JUS N.NO.908

Radio-frekvencijske smetnje. Instrumenti, oprema i osnovne metode mjerenja radio-frekvencijskih smetnji u opsegu od 10 kHz do 1 000 MHz

33.100 JUS N.NO.931

Radio-frekvencijske smetnje - Radio-difuzni prijemnici i dodatni uređaji - Termini i definicije

33.100 JUS N.NO.942

Radio-frekvencijske smetnje - Radio-difuzni prijemnici i dodatni uređaji - Imunost - Granične vrijednosti

33.100 JUS N.NO.943

Radio-frekvencijske smetnje - Radio-difuzni prijemnici i dodatni uređaji - Imunost - Metode mjerenja

33.100 JUS N.NO.944

Radio-frekvencijske smetnje - Radio-difuzni prijemnici i dodatni uređaji - Imunost - Metode mjerenja - Jedinice za spregu i niskopropusni filter

- Međunarodne norme i standardi za opremu

1999/5/EC, R&TTE Direktiva

Radio oprema i telekomunikacioni terminali i uzajamno prepoznavanje njihove podudarnosti (EMC 89/366EEC direktiva je sadržana)

EN 301 489-8

EMC standard za Evropski digitalni celularni telekomunikacioni sistem

(GSM 900 i DSC 1800 MHz)

EN 301 502



GSM, bazne stanice i ripeterska oprema pokriveni najvažnijim zahtjevima unutar artikla 3.2 R&TTE direktive (GSM 13.21)

ICES-003

Digitalni aparati, interface prouzrokovan standardima opreme

#### - **za gromobransku instalaciju**

Prema t.2.3.1. JUS IEC 1024-1/96 (Gromobranske instalacije, Opšti uslovi), da bi se obezbijedilo odvođenje struja atmosferskog pražnjenja u zemlju bez stvaranja opasnih prenapona, oblik i dimenzije sistema uzemljenja su važnije od specifične vrijednosti otpornosti uzemljivača. Dubina ukopavanja uzemljivača i vrste uzemljivača moraju biti takve da svedu minimum efekte korozije, smrzavanja i susenja tla i da se stabilizuje vrijednost ekvivalentne otpornosti koju je potrebno ostvariti.

Prema t.2.3.2. navedenog standarda, više korektno raspoređenih provodnika je bolje rješenje od jednog provodnika veće dužine.

Standard JUS N.B4.802/97 (Gromobranske instalacije, Postupci pri projektovanju, izvođenju, održavanju, pregledima i verifikacijama) (Udarne ekvivalentna otpornost uzemljivača Z u funkciji specifične otpornosti p i nivoa zaštite), postavlja zahtjev za vrijednost udarne otpornosti uzemljivača zavisno od nivoa zaštite:

**Tabela 7.8.** Zahtjev za vrijednost udarne otpornosti uzemljivača

p(Qm)	Udarne otpornost		p(Om)	Udarne otpornost	
	I	II-IV		I	II-IV
100	4	4	1000	10	20
200	6	6	2000	10	20
500	10	10	3000	10	20

Vrijednost otpora uzemljivača utvrđuje se mjerenjem jer Pravilnik o tehničkim normativima za zaštitu objekata od atmosferskog pražnjenja ("Sl.list SRJ", broj 11/96) predviđa da se gromobranska instalacija provjerava i ispitivanjem otpornosti uzemljivača gromobranske instalacije, u skladu sa propisom za električne instalacije niskog napona.

Atmosfersko pražnjenje kao izvor poremećaja je visoko-energetski fenomen, kod koga se impulsna struja atmosferskog pražnjenja, reda nekoliko stotina kiloampera, uspostavlja za nekoliko mikrosekundi i traje par stotina mikrosekundi i koju prati elektromagnetsko polje sa električnom i magnetskom komponentom velikog intenziteta i širokog spektra frekvencija. Ostećenja koja mogu nastati direktnim ili indirektnim putem mogu izazvati veliku materijalnu štetu. Standardom IEC 1312 postavljeni su zahtjevi o načinu projektovanja, instaliranja, kontrole, održavanja i ispitivanja efikasnog sistema za zaštitu informacionog sistema od atmosferskih pražnjenja na i oko objekta.

#### **Analitički proračun zone nedozvoljenog zračenja**

U pratećoj dokumentaciji proizvođača bazne stanice je posvećena posebna pažnja uticaju opreme na zdravlje ljudi i životnu sredinu.

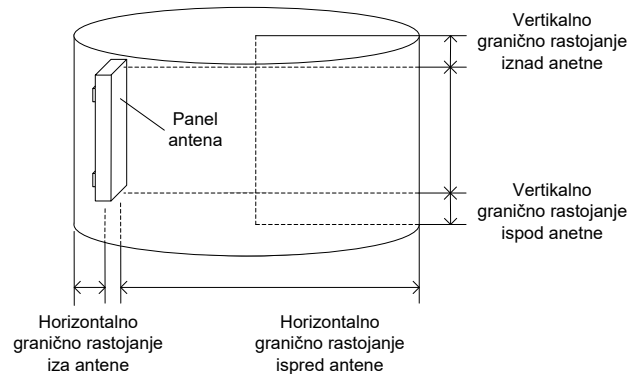
Bazna stanica je projektovana tako da ima veoma ograničen uticaj na okolinu.

Proračun graničnih rastojanja je definisan cilindrom konstruisanim oko antene, pri čemu sama antena nije locirana u centru cilindra, već na gotovo samoj ivici, i usmjerena je prema centru cilindra. Rastojanje između zadnje ivice antene i cilindra predstavlja „rastojanje iza antene“.

Zona nedozvoljenog zračenja predstavlja prostor oko antene/antenskog sistema u kome vrijednost jačine električnog polja može preći granične vrijednosti propisane Pravilnikom o granicama izlaganja elektromagnetnim poljima ("Sl. list CG", br. 6/15).

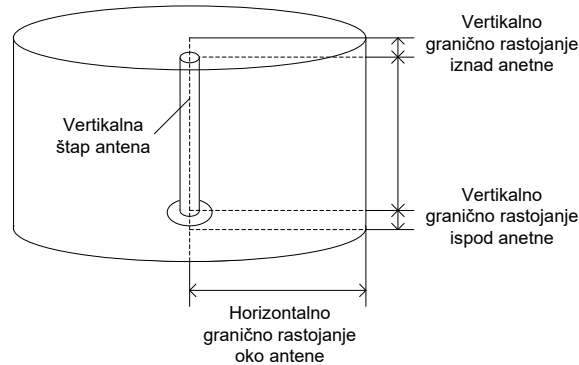
Oblik zone nedozvoljenog zračenja određen je geometrijskim (oblik i pozicija) i električnim (dijagram zračenja) karakteristikama antene.

Za sektorske panel antene zona nedozvoljenog zračenja se može aproksimirati cilindrom elipsoidne osnove konstruisanim oko antene na način prikazan na Slici 1.



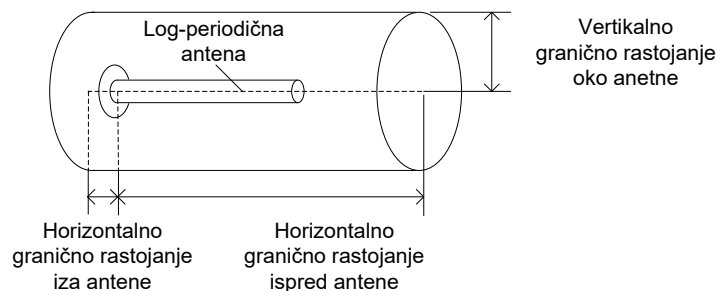
*Slika 1. Zona nedozvoljenog zračenja za sektorsku panel antenu*

Za omnidirektivne antene zona nedozvoljenog zračenja se može aproksimirati cilindrom kružne osnove konstruisanim oko antene na način prikazan na Slici 2.



*Slika 2. Zona nedozvoljenog zračenja za omnidirektivnu antenu*

Za log-periodične antene zona nedozvoljenog zračenja se može aproksimirati cilindrom kružne osnove konstruisanim oko antene na način prikazan na Slici 3.



*Slika 3. Zona nedozvoljenog zračenja za log-periodičnu antenu*



Referentni nivoi jačine električnog polja za opsege 900 MHz, 1800 MHz i 2100 MHz za opštu javnu izloženost stanovništva iznose:  $E_{L9}=41,25$  V/m,  $E_{L18}=58,34$  V/m i  $E_{L21}=61$  V/m, respektivno.

Referentni nivoi jačine električnog polja za opsege 900 MHz, 1800 MHz i 2100 MHz za izloženost stanovništva u području povećane osjetljivosti iznose:  $E_{L9}=21$  V/m,  $E_{L18}=29,70$  V/m i  $E_{L21}=31$  V/m, respektivno.

S obzirom da se predmetna bazna stanica nalazi u području povećane osjetljivosti, za proračun su korišteni referentni nivoi za izloženost stanovništva u području povećane osjetljivosti.

Proračun dimenzija zone nedozvoljenog zračenja sprovodi se pod pretpostavkom da zračenje svih planiranih sistema u jednom sektoru (pravcu) potiče iz iste antene. Pri takvoj pretpostavci, granično rastojanje ispred antene može se aproksimirati sljedećom jednačinom:

$$d = \sqrt{30 \sum_i \frac{P_i \times G_i}{E_{Li}^2}} = \sqrt{30 \sum_i \frac{EIRP_i \times k_i}{E_{Li}^2}}$$

gdje je:

- d – granično rastojanje u pravcu glavnog snopa zračenja;
- $P_i$  – maksimalna snaga i-tog izvora zračenja na ulazu antene izražena u W;
- $G_i$  – pojačanje antene u opsegu zračenja i-tog izvora u odnosu na izotropni radijator;
- EIRPi – Ekv. izotr. izračena snaga i-tog izvora zračenja izražena u W;
- $k_i$  – konfiguracija, odnosno broj primopredajnika i-tog izvora zračenja.

Granična rastojanja iznad i ispod antena iznose 1/20 dio graničnog rastojanja u horizontalnom pravcu maksimalnog zračenja.

### **Granično rastojanje u sektorima 1, 2 i 3:**

Prilikom proračuna graničnog rastojanja u sektorima 1,2 i 3 u obzir su uzeti sledeći izvori zračenja:

GSM 900, LTE 900, GSM 1800, LTE 1800, UMTS 2100, LTE 1800 (CT), UMTS 2100 (CT).

Rezultati graničnog rastojanja u horizontalnoj i vertikalnoj ravni, primjenom gore navedenih formu-lacija su:

$$d_h = 34,85 \text{ m} - \text{u horizontalnoj ravni ispred antene}$$

$$d_v = d_h/20 = 1,74 \text{ m} - \text{iznad i ispod antene.}$$

Proračun zone nedozvoljenog zračenja urađen je sa aproksimacijom da se snopovi svih antena potpuno poklapaju i da su na istim visinama, što je nepovoljniji slučaj u odnosu na realno stanje. Dodatno, mala je vjerovatnoća da će sve antene istovremeno zračiti koristeći maksimalnu konfiguraciju na svim tehnologijama. Samim tim, na ovaj način dobijena granična rastojanja su teorijski maksimalna, dok će u realnoj situaciji dobijene vrijednosti uvijek biti manje.

#### *RR link*

Mikrotalasna antena, s obzirom na nivo zračenja i širinu snopa parabolične antene ne može ni na koji način ugroziti ljude i tehničke uređaje. Pri tome, treba napomenuti da je RR link projektovan tako da u I Frenelovoj zoni ne postoje nikakve prepreke.



Prilikom rada bazne stanice ne proizvode nikakvu buku ni vibracije, nema toplotnih kao ni hemijskih dejstava. U manjoj mjeri i u ograničenom prostoru, eventualno, može doći do pojave nedozvoljenog nivoa elektromagnetnog zračenja baznih stanica, što je detaljno razmotreno. Konačno, može se zaključiti da tokom normalnog rada bazne stanice ni na koji način ne ugrožavaju životnu i tehničku sredinu.

### **1) Kvalitet vazduha**

Ranije prezentirani podaci o kvalitetu vazduha i klimatskim uslovima pokazali su da na fizičko-hemijski sastav i klimu šireg prostora predmetnog objekta glavni uticaj imaju kretanja vazdušnih masa sa daljih geografskih područja.

Berilijum oksid se koristi u baznim radio stanicama u pojačavačima RF snage i kombajner filtrima. On se koristi u cilju povećanja brzine, smanjenja dimenzija kao i povećanje pouzdanosti rada prateće elektronike. Kada je u čvrstom stanju (berilijum oksid, keramika) ne uzrokuje štetne posledice po zdravlje čoveka. Inhalacija vazduha koji sadrži berilijum oksid može izazvati ozbiljna oboljenja pluća kod preosjetljivih osoba. Berilijum oksid je hermetički izolovan unutar kontejnera bazne stanice. Sve navedeno o berilijum oksidu se tiče prvenstveno zaštite na radu, tj. lica koja vrše provjeru i popravku eventualnih kvarova na sistemu. Berilijum oksid ne može izazvati negativne uticaje na lokalno stanovništvo.

Prema Izjavi proizvođača opreme u elektronskoj opremi se ne koristi PCB (polihlorisani bifenil).

Iz opisa projekta je jasno da se ne može govoriti o njegovom uticaju na meteorološke i klimatske karakteristike, kao ni na prekogranično zagađenje.

### **2) Kvalitet voda**

S obzirom na mikrolokalitet projekta, jasno je da on ne može negativno uticati na kvalitet voda tokom izvođenja projekta.

Takođe, obzirom da u fazi rada nema nastajanja otpadnih voda možemo reći da neće doći do negativnih uticaja na vode.

### **3) Zemljište**

Shodno vrsti projekta, jasno je da njegovo izvođenje ne može uticati negativno na zemljište ili neki drugi segment životne sredine. Baterije koje služe za napajanje bazne stanice el.energijom ne zahtjevaju bilo kakvo (svoje) napajanje. Po isteku radnog vijeka baterija, neophodno je izvršiti njihovu zamjenu, a istrošene baterije je Investitor obavezan predati ovlašćenom preduzeću za tretman ove vrste otpada,. Prema "Pravilniku o klasifikaciji otpada i o postupcima njegove obrade, prerade i odstranjivanja" (Sl.I. CG 68/09), ova vrsta otpada se svrstava u grupu 16 06 01\*.

Baterijsko napajanje je izvedeno baterijama koje se obzirom na uslove eksploatacije mijenjaju nakon 5-6 godina.

Tretman baterija biće u skladu sa Planom upravljanja otpadom (zakonski uslov) i "Uredbom o načinu i postupku osnivanja sistema preuzimanja, sakupljanja i obrade otpadnih baterija i akumulatora i radu tog sistema" (Sl.I. CG, br. 39/112 i 47/12). Drugih uticaja na zemljište nema.

### **4) Lokalno stanovništvo**

U blizini projekta se nalazi benzinska pumpa, koja je udaljena 45m od projekta. Takođe, u okruženju projekta, na udaljenju oko 50m se nalazi stovarište građevinskog materijala.



Iz ranije izloženih uticaja baznih stanica (zračenje), se može zaključiti da neće doći do negativnih uticaja na zaposlene i korisnike usluga ovih objekata.

U okruženju objekta nema stalno naseljenog stanovništva.

Shodno opisanim uticajuma EM zračenja, nije potrebno sprovesti posebne mjere zaštite stanovništva.

Funkcionisanje projekta neće dovesti do promjene u broju i strukturi stanovništva u ovoj zoni.

#### ***5) Ekosistemi i geologija***

S obzirom na karakteristike Projekta, jasno je da on ne može negativno uticati na ekosisteme.

Na pomenutom prostoru nema zaštićenih vrsta, kako flore, tako ni faune.

Na pomenutom prostoru nema geoloških lokaliteta sa ostacima faunističkog ili florističkog materijala koji bi planiranim zahvatom bio ugrožen.

#### ***6) Namjena i korišćenje površina***

Predmetna stanica neće imati uticaj na namjenu i korišćenje površina.

#### ***7) Komunalna infrastruktura***

Objekat će biti priključen na elektrodistributivnu mrežu, u skladu sa uslovima nadležnog elektrodistributivnog preduzeća. Objekat nije potrebno priključivati na ostale infrastrukturne sisteme.

#### ***8) Zaštićena prirodna i kulturna dobra, karakteristike pejzaža***

U bližoj okolini predmetnog objekta, obrađivačima ovog Elaborata, nije poznato postojanje istorijskih spomenika, niti arheoloških nalazišta.

#### ***9) Uticaji građenja i korišćenja projekta***

Tokom instaliranja bazne stanice neće doći do ugrožavanja životne sredine. Izvršeni proračuni EM polja ukazuju da tokom korišćenja neće biti uticaja na zdravlje ljudi.

#### ***10) Kumulativni uticaj***

Shodno vrsti projekta, te prisustvu opreme Crnogorskog Telekom na lokaciji, izvršen je proračun kumulativnog uticaja i prikazan u okviru *Analitičkog proračuna zone nedozvoljenog zračenja*.

#### ***11) Korišćenje tehnologija i supstanci***

Radi modernizacije mreže, kao i radi budućeg povećanja kapaciteta, Nosilac projekta se opredjelio za puštanje u rad ove bazne stanice.



## **8. Opis mjera za sprječavanje, smanjenje ili otklanjanje štetnih uticaja**

Bazne stanice svojim radom ne zagađuju životnu sredinu. Pri normalnom korišćenju, bazne stanice ni na koji način ne zagađuju voda, vazduh ili zemljište.

Prilikom rada bazne stanice ne proizvode nikakvu buku ni vibracije, nema toplotnih kao ni hemijskih dejstava. U manjoj mjeri i u ograničenom prostoru, eventualno, može doći do pojave nedozvoljenog nivoa elektromagnetnog zračenja baznih stanica, što je detaljno razmotreno u poglavlju 7.

Prilikom projektovanja baznih stanica, pored zahtjeva da bazne stanice lokacijski ni na koji način ne ugrožavaju životno i tehničko okruženje, takođe se mora voditi računa i o tome da se bazne stanice u maksimalnoj mogućoj mjeri uklope u samo okruženje. Ovaj drugi zahtjev se zadovoljava poštovanjem i ispunjenjem postavljenih urbanističkih uslova za svaku posebnu lokaciju.

U toku realizacije predmetnog sistema Nosilac projekta mora primjenjivati odgovarajuće mjere zaštite životne sredine. Ove mjere obuhvataju:

- mjere predviđene zakonskom regulativom,
- mjere tokom izvođenja radova,
- mjere u toku funkcionisanja objekta i
- mjere u slučaju incidenta.

### **1) Mjere predviđene zakonskom regulativom**

Prilikom izvođenja predmetne bazne stanice moraju se primjenjivati zakonski normativi važeći u Crnoj Gori. Obzirom na činjenicu da predmetni objekat pripada grupi elektrotehničkih objekata, u nastavku teksta posebno su navedene opasnosti pri postavljanju i korišćenju električnih instalacija kao i predviđene mjere zaštite.

#### ***- Opasnosti pri postavljanju i korišćenju električnih instalacija***

Opasnosti i štetnosti koje se mogu javiti pri korišćenju elektrotehničkih instalacija i opreme su sledeće:

- a) opasnosti od direktnog dodira djelova koji su stalno pod naponom,
- b) opasnosti od direktnog dodira provodljivih djelova koji ne pripadaju strujnom kolu,
- c) opasnost od požara ili eksplozije,
- d) statički elektricitet usled rada uređaja,
- e) opasnost od uticaja berilijum oksida,
- f) atmosferski elektricitet,
- g) nestanak napona u mreži,
- h) nedovoljna osvijetljenost prostorija,
- i) neoprezno rukovanje,
- j) opasnost pri radu na visini (montiranje antena na antenskim stubovima),
- k) mehanička oštećenja i
- l) uticaj prašine, vlage i vode.

#### ***- Predviđene Mjere zaštite***

Na osnovu Zakona o zaštiti i zdravlju na radu Crne Gore (Sl.I. Crne Gore, br. 34/14) predviđene su sledeće mjere za otklanjanje navedenih opasnosti:

Sve mjere zaštite od na radu su sadržane u Elaboratu zaštite na radu.



- a) **Zaštita od direktnog dodira djelova koji su stalno pod naponom** obezbjeđuje se:
- pravilnim izborom stepena mehaničke zaštite elektroenergetske opreme, instalacionog materijala kablova i provodnika, pravilno odabranim i pravilno postavljenim osiguračima strujnih kola, kao i automatskih strujnih prekidača,
  - postavljanjem izolacionih gazišta ispred ispravljačkog postrojenja,
  - zaštita unutar instalacije se izvodi tako što se, na lokaciji gdje će biti instalirane bazne radio stanice, neizolovani djelovi električne instalacije, koji mogu doći pod napon, smještaju u propisane razvodne ormene i priključne kutije, tako da u normalnim uslovima rada neće biti dostupni i
  - zaštita u okviru uređaja bazne radio stanice rješava se tako što se svi djelovi mrežnih ispravljača, koji dolaze pod napon, instaliraju u zatvorena kućišta, koja će biti zaštićena preko uzemljenja i u normalnim uslovima rada ovi delovi neće biti dostupni licima koja rukuju uređajima.
- b) **Zaštita od indukovanoog direktnog dodira** rješava se:
- u instalacijama naizmjeničnog napona do 1 kV, primjenom sistema TN-C/S uz reagovanje zaštitnih uređaja koji su postavljeni na početku voda i povezivanjem nultih zaštitnih sabirnica ormara na zajednički uzemljivač objekta.
- c) **Zaštita od opasnosti požara ili eksplozije** uzrokovanih pregrijevanjem vodova, preopterećenja ili havarije ispravljačkih uređaja i baterija rješava se:
- ograničavanjem intenziteta i trajanja struje kratkog spoja, zaštitnim prekidačima,
  - predviđaju se kablovi (provodnici) koji ne gore niti podržavaju gorenje,
  - izjednačavanjem potencijala u prostoriji BS,
  - ugradnjom hermetičkih akumulatorskih baterija,
  - adekvatnim provjetravanjem i zaštitom od vatre baterijskog prostora (jer baterije mogu proizvesti eksplozivne gasove). Upozorenje da rad RBS nije dozvoljen u uslovima eksplozivne atmosfere mora biti istaknut na lokaciji RBS,
  - montažom automatskih javljača požara i
  - upotrebom ručnih aparata za gašenje požara.
- Sve mjere zaštite od požara su sadržane u Elaboratu protiv-požarne zaštite.
- d) **Zaštita od štetnog dejstva statičkog elektriciteta** rješava se:
- povezivanjem na pravilno izvedeno gromobransko uzemljenje objekta svih metalnih masa uređaja i opreme, a posebno antena, antenskih nosača i antenskih kablova koji mogu doći pod uticaj statičkog elektriciteta i
  - primjenom antistatik poda.
- e) **Zaštita od štetnog uticaja berilijum oksida** rješava se:
- isticanjem uputstva o rukovanju i odlaganju berilijum oksida na lokaciji instalacije bazne radio stanice (berilijum oksid se koristi u baznim radio stanicama u pojačavačima RF snage i kombajner filterima; koristi se u cilju povećanja brzine, smanjenja dimenzija kao i povećanje pouzdanosti rada prateće elektronike; kada je u čvrstom stanju (berilijum oksid keramika) ne uzrokuje štetne posledice po zdravlje čoveka; inhalacija vazduha koji sadrži berilijum oksid može izazvati ozbiljna oboljenja pluća kod preosjetljivih osoba; zbog toga je neophodno pridržavati se uputstva o rukovanju berilijumom oksidom koje je dio dokumentacije iz oblasti Zaštite na radu). Berilijum oksid je hermetički izolovan unutar kontejnera RBS.





- f) **Zaštita od štetnog dejstva atmosferskog elektriciteta** rješava se:
- propisanom instalacijom gromobrana i primjenom odgovarajućeg standardnog materijala u svemu, prema propisima o gromobranima.
- g) **Zaštita od opasnosti nestanka napona u mreži** rješava se:
- napajanjem iz AKU baterija potrebnog kapaciteta i
  - napajanjem potrošača po mogućstvu iz rezervnog izvora, koji se pri nestanku napona u mreži automatski uključuje.
- h) **Opasnosti i štetnosti od posljedica nedovoljne osvetljenosti** otklanjaju se:
- riješenom instalacijom opšteg osvjetljenja, koja obezbjeđuje nivo osvjetljenja u skladu sa standardom JUS. U.C9.100, odnosno, preporukama JKO.
- i) **Zaštita od neopreznog rukovanja** rješava se:
- preglednim označavanjem svih elemenata u razvodnim uređajima,
  - izborom elemenata za određenu namjenu i
  - obučavanjem i periodičnom provjerom znanja servisera o predviđenim mjerama zaštite na radu pri rukovanju, u vremenskim razmacima propisanim zakonom.
- j) **Za montažu antena na antenskom nosaču** postoji povećan rizik od povređivanja radnika, kao i rizik od povređivanja drugih lica. Zato je neophodno preduzeti odgovarajuće zaštitne mjere:
- za rad na montaži antena raspoređuju se radnici koji su osposobljeni za rad na visinama i za koje je prethodnim i periodičnim ljekarskim pregledima utvrđena zdravstvena sposobnost za bezbjedan rad na visinama,
  - radna lokacija gdje se antene montiraju prethodno se obezbeđuje jasnim obaveštenjima drugih lica o opasnostima, a oko radnog prostora se postavljaju zaštitne mreže ili trake,
  - radnici koji vrše montažu antena opremaju se odgovarajućim zaštitnim sredstvima za ličnu sigurnost: odgovarajuća užad i veznici, zaštitni pojasevi, odgovarajuća odjeća i obuća itd.,
  - odgovarajuća zaštitna odjeća je bitna za vrijeme hladnoće,
  - svi uređaji za dizanje tereta moraju biti ispitani i odobreni i
  - za vrijeme rada na antenskom stubu, ukupan personal u oblasti radova mora nositi šlemove.
- k) **Zaštita od mehaničkih oštećenja** rješava se:
- pravilnim izborom konstrukcija i materijala za instalacione elemente, kablove i opremu, kao i primjenom pravilnih načina polaganja kablova i instalacionog materijala i pravilnim lociranjem razvodnih ormana.
- l) **Zaštita od opasnosti prodora prašine, vlage i vode u električne instalacije i uređaje** obezbeđuje se:
- dobrim zaptivanjem otvora prostorije sa uređajima i
  - pravilno odabranom mehaničkom zaštitom.

## **2) Mjere u slučaju incidenta**

Primjenom zakonskih propisa i propisanih mjera zaštite vjerovatnoća incidenta svodi se na najmanju moguću mjeru. Dodatno, oprema koja se instalira na lokaciji objekta zadovoljava sve međunarodne



normative, a tehnološki je realizovana na najvišem svetskom nivou. Ipak, u cilju sprječavanja eventualnih incidentnih situacija, propisuju se sledeće mjere zaštite:

- za objekte bazne stanice Nosilac projekta je obavezan da napravi Upustvo o incidentnoj situaciji, i sa istim upozna sve zaposlene koji su u funkciji nadgledanja, upravljanja i održavanja. Takođe, Investitor je obavezan da ima stalno pripravnu dežurnu ekipu službe održavanja, sa pratećim vozilima i opremom, imajući u vidu veliki broj baznih stanica na cijeloj teritoriji Crne Gore,
- u slučaju neregularnosti u radu bazne stanice, na osnovu alarma generisanih u okviru centra za nadgledanje i upravljanje, dežurni operater postupa po Upustvu o incidentnoj situaciji, i u zavisnosti od nastalog incidenta obavještava: pripadnike MUP-a, Vatrogasne službe ili stručnu ekipu za otklanjanje kvara,
- u slučaju da je generisani alarm kritičan sa stanovišta zaštite životne sredine (požar u objektu, problemi u radu antenskih sistema, i sl.), dežurni operater, je shodno Upustvu o incidentnoj situaciji, dužan da daljinski isključi baznu stanicu iz operativnog rada.
- u slučaju pada stuba, dežurni operater, je shodno Upustvu o incidentnoj situaciji, dužan da obavjesti: pripadnike MUP-a, Hitnu pomoć, Vatrogasnu službu i stručnu ekipu koja će u najkraćem roku izaći na poziciju bazne stanice, isključiti sa el. napajanja i ukloniti stub.
- u slučaju bilo kakve incidentne situacije, Investitor je dužan da obavjesti Agenciju za zaštitu životne sredine shodno Zakonu o životnoj sredini.

Po završenom instaliranju bazne stanice moraju biti uklonjeni svi otpadni materijali.

### ***3) Planovi i tehnička rješenja zaštite životne sredine***

#### ***Mjere tokom izvođenja radova***

U prethodnom tekstu navedene su propisane mjere zaštite životne sredine koje se moraju primjenjivati tokom instaliranja opreme. Obzirom na tip i karakteristike objekta koji se instalira, posebno se moraju primjenjivati sledeće mjere zaštite:

- antenski sistem bazne stanice se mora projektovati tako da se u glavnom snopu zračenja antene ne nalaze antenski sistemi drugih komercijalnih ili profesionalnih uređaja, kao ni sami uređaji. To se može postići izborom optimalne visine antene, kao i pravilnim izborom pozicije antenskog sistema na samom objektu. Na našim prostorima, kod komercijalnih TV prijemnika, ponekad se upotrebljavaju antenski pojačavači koji ne zadovoljavaju osnovne norme kvaliteta što može dovesti do smetnji u prijemu. U ovim slučajevima, problem se može prevazići zakretanjem antene TV prijemnika, upotrebom filtra nepropusnika opsega za GSM opseg ili upotrebom kvalitetnijeg antenskog pojačivača,
- otpadne materije koje se jave tokom izvođenja projekta (prikazane u poglavlju 3. Elaborata), moraju se ukloniti u skladu sa važećim propisima. Ambalažni otpad će se odlagati u kontejnere, metalni otpad će se predavati ovlašćenom sakupljaču. Baterije koje se uklone će se takođe predavati ovlašćenom sakupljaču.

#### ***Mjere u toku funkcionisanja objekta***

Polazeći od zakonskih normativa i specifičnosti objekta koji se gradi, u toku redovnog rada moraju se primjenjivati sledeće mjere zaštite:

- Obavezno je izvršiti označavanja izvora nejonizujućeg zračenja etiketama i oznaka u skladu sa Pravilnikom o načinu označavanja i izgledu oznake izvora nejonizujućih zračenja SI.I. CG br. 65/15,



- zabranjuju se bilo kakve aktivnosti na antenskom stubu (npr., usmjeravanje antene, pričvršćivanje itd.) sve dok se ne isključe predajnici bazne stanice,
- s obzirom, da ako se bazna stanica instalira u blizini stambenih objekata uticaj elektromagnetnog polja na životnu sredinu treba da se utvrđuje mjerenjima karakteristika elektromagnetnog polja na lokaciji u skladu sa propisanim standardima i normama, a u cilju maksimalne zaštite ljudi i tehničkih uređaja. Na osnovu dobijenih podataka, u slučaju da isti iskaču iz dozvoljenih granica, mora se bazna stanica isključiti iz rada, a onda preduzeti mjere u cilju otklanjanja nepravilnosti:
  - provjera svih elemenata bazne stanice koji mogu dovesti do povećanja elektromagnetnog zračenja,
  - po utvrđivanju neispravnosti elementa/elemenata izvršiti njihovu zamjenu.
- bazna stanica mora biti zaključana i zaštićena od neovlašćenog pristupa, a u slučaju da je stub u pitanju, i ograđena,
- u okviru periodičnog održavanja bazne stanice (na svakih 6 mjeseci) treba izvršiti provjeru kompletne instalacije bazne stanice i pripadajućeg antenskog sistema,
- investitor se obavezuje da baznu stanicu uključi u sistem daljinskog nadgledanja i održavanja u okviru koga treba da se nadgledaju sve kritične funkcije rada bazne stanice sa stanovišta zaštite životne sredine kao što su neovlašćeno otvaranje bazne stanice, požar i problemi u antenskim vodovima i antenskim sistemima,
- zabranjuje se pristup baznoj stanici neovlašćenim licima; pristup mogu imati samo ovlašćena lica koja su obučena za poslove održavanja i koji su upoznati sa činjenicom da se nikakve aktivnosti ne mogu obavljati na antenskom sistemu prije isključenja predajnika bazne stanice,
- baterije koje služe za napajanje bazne stanice el.energijom ne zahtjevaju bilo kakvo (svoje) napajanje. Po isteku radnog vijeka baterija, neophodno je izvršiti njihovu zamjenu, a istrošene baterije je Nosilac projekta obavezan predati ovlašćenom preduzeću za tretman ove vrste otpada, odnosno privremeno ih skladištiti u odgovarajućem prostoru sa nepropusnim podom koji onemogućava bilo kakvo procurivanje u zemljište ili podzemne vode. Prema "Pravilniku o klasifikaciji otpada i o postupcima njegove obrade, prerade i odstranjivanja" (Sl.I. CG 68/09), ova vrsta otpada se svrstava u grupu 16 06 01\*,  
Shodno Zakonu o upravljanju otpadom (Sl.I. CG 64/11 i 39/16), Nosilac projekta je obavezan da podatke o karakteristikama i količini ovog otpada dostavlja Agenciji za zaštitu životne sredine.

#### ***4) Druge mjere koje mogu uticati na sprečavanje, smanjenje ili neutralisanje štetnih uticaja na životnu sredinu***

Nosilac projekta je obavezan da u fazi dalje eksploatacije zadrži karakteristike koje su bile prezentovane u fazi projektovanja, u domenu parametara koji su bili mjerodavni za analize izvršene u ovom Elaboratu. Takođe eventualno povećanje obima ove djelatnosti na predmetnoj lokaciji (promjena izračene snage, promjena opreme i sl.), ne može se izvršiti prije nego što se odgovarajućim analizama dokaže da takve izmjene neće imati negativnih uticaja na životnu sredinu.



## **9. Program praćenja uticaja na životnu sredinu**

U skladu sa postojećim zakonskim propisima u Crnoj Gori, neophodan je i program praćenja stanja životne sredine (monitoring) u toku funkcionisanja projekta bazne stanice.

### **1) Prikaz stanja životne sredine prije puštanja projekta u rad**

Raspoloživ prikaz stanja kvaliteta životne sredine na ovoj lokaciji dat je u poglavlju 2. „Opis lokacije“ i u poglavlju 5. „Opis segmenata životne sredine“.

Nije potrebno prije otpočinjanja projekta sprovesti utvrđivanje stanja životne sredine na lokaciji.

### **2) Parametri na osnovu kojih se mogu utvrditi štetni uticaji na životnu sredinu**

Parametri na osnovu kojih se mogu utvrditi štetni uticaji na životnu sredinu su definisani:

- Zakonom o životnoj sredini („Sl.list CG“, br. 73/19),
  - Zaštita od nejonizujućih zračenja sprovodi se primjenom sistema mjera kojima se sprječava ugrožavanje života i zdravlja ljudi, lica koja rade sa izvorima nejonizujućih zračenja, ili se u procesu rada nalaze u poljima nejonizujućih zračenja, kao i zaštite životne sredine od štetnog djelovanja nejonizujućih zračenja u skladu sa zakonom kojim je uređena zaštita od nejonizujućih zračenja.
  - Praćenje stanja životne sredine se sprovodi sistematskim mjerenjem, ispitivanjem kvantitativnih i kvalitativnih pokazatelja stanja životne sredine koje obuhvata praćenje prirodnih faktora, odnosno promjena stanja i karakteristika životne sredine, uključujući i prekogranično praćenje stanja životne sredine.  
Praćenje stanja životne sredine obuhvata:
    - nivo nejonizujućih zračenja i
    - tokove upravljanja otpadom.
  - Pravno lice i preduzetnik koje je korisnik postrojenja koje zagađuje ili može uzrokovati zagađenje životne sredine, dužno je da sprovodi monitoring u skladu sa posebnim propisima.
  - Podatke utvrđene monitoringom, zagađivač je dužan da dostavi nadležnom organu jedinice lokalne samouprave na čijoj je teritoriji lociran i Agenciji.
- Zakon o zaštiti od nejonizujućih zračenja („Sl.list CG“, br. 35/13)
  - Izvori elektromagnetnih polja mogu se koristiti samo ako pri njihovoj normalnoj upotrebi stanovništvo i profesionalno izložena lica nijesu izložena zračenju iznad propisanih granica izlaganja elektromagnetnim poljima.
  - Stacionarni izvor elektromagnetnog polja, koji ne ispunjava propisane uslove u pogledu granica izlaganja, mora se rekonstruisati ili adaptirati.
  - Stacionarni izvor elektromagnetnog polja je nepokretni izvor elektromagnetnog polja koji ima određeno stalno mjesto djelovanja, osim kućnih aparata (mikrotalasna pećnica i dr.).
  - Izvori elektromagnetnih polja mogu se koristiti samo na osnovu dozvole za korišćenje izvora elektromagnetnih polja koju izdaje Agencija na period od četiri godine.
  - Prva mjerenja elektromagnetnih polja u okolini stacionarnih izvora (u daljem tekstu: prva mjerenja) vrše se prije dobijanja dozvole iz člana 13 ovog zakona, kao i nakon svake rekonstrukcije stacionarnog izvora.



- Mjerenje nivoa nejonizujućeg zračenja može da obavlja privredno društvo, preduzetnik ili drugo pravno lice koje ima dozvolu za obavljanje stručnih poslova zaštite od nejonizujućih zračenja (u daljem tekstu: ovlašćeno stručno lice) izdatu od Agencije.
- Ovlašćeno stručno lice ne može biti imalac izvora nejonizujućih zračenja i/ili operater i/ili investitor i/ili suinvestitor i/ili projektant i/ili izvođač.
- Imalac izvora nejonizujućih zračenja je privredno društvo, preduzetnik ili drugo pravno lice koje posjeduje izvore elektromagnetnog polja, uređaj koji emituje ultrazvuk i uređaj koji emituje optičko zračenje ili sadrži izvor optičkog zračenja.
- Operater je privredno društvo ili preduzetnik, odnosno drugo pravno lice koje ima dozvolu za korišćenje izvora nejonizujućih zračenja.
- Dozvola za mjerenje nejonizujućeg zračenja se izdaje na osnovu zahtjeva privrednog društva, preduzetnika ili drugog pravnog lica koje:
  - ispunjava uslove u pogledu kadra, opreme i prostora;
  - ima sertifikat o akreditaciji prema standardu MEST EN ISO/IEC 17025.
- Operater kome je izdata dozvola za korišćenje izvora elektromagnetnih polja dužan je da obezbijedi periodična mjerenja nivoa elektromagnetnih polja u okolini izvora, koje vrši ovlašćeno stručno lice.
- Izvještaj o izvršenom periodičnom mjerenju sa stručnim mišljenjem o ispunjavanju uslova za izvore elektromagnetnih polja u pogledu propisanih granica izlaganja za elektromagnetna polja sačinjava ovlašćeno stručno lice u dva primjerka, od kojih jedan dostavlja imaocu izvora nejonizujućih zračenja.
- Izvještaj i stručno mišljenje čuva se najmanje četiri godine od dana njegovog sačinjavanja.
- Izvještaj i stručno mišljenje operater je dužan da dostavi Agenciji za zaštitu životne sredine u roku od 30 dana od dana izvršenog periodičnog mjerenja.
- U slučaju da su tokom dva uzastopna periodična mjerenja u okolini stacionarnog izvora elektromagnetnog polja izmjereni nivoi elektromagnetnih polja manji od 10% iznosa propisanih granica vrijednosti upozorenja za elektromagnetna polja, Agencija za zaštitu životne sredine može operatera, na njegov zahtjev, osloboditi obaveze vršenja periodičnih mjerenja do rekonstrukcije tog izvora.
- Operater je dužan da vodi evidenciju o izvorima nejonizujućih zračenja. Evidencija sadrži:
  - podatke o izvorima nejonizujućih zračenja (proizvođač, naziv, tip, model, serijski broj, godina proizvodnje i namjena);
  - tehničke podatke o izvorima nejonizujućih zračenja (nominalna snaga, nominalni napon, predvidivo opterećenje, frekvencijsko područje rada i sl);
  - adresu lokacije na kojoj se izvori nejonizujućih zračenja nalaze;
  - ime i prezime lica odgovornog za sprovođenje mjera zaštite od nejonizujućih zračenja.
- Podatke iz evidencije operater je dužan da dostavlja Agenciji, najkasnije do 1. marta tekuće za prethodnu godinu.
- Operater je dužan da označi izvor nejonizujućeg zračenja.
- Zakonom o upravljanju otpadom („Sl.list CG”, br. 64/11 i 39/16),
  - Nosilac projekta dužan je da građevinski otpad preradi u građevinski materijal (najmanje 70% neopasnog građevinskog otpada je potrebno pripremiti za ponovnu upotrebu i recikliranje i druge načine prerade, kao što je korišćenje za zamjenu drugih materijala u postupku zatrpavanja isključujući materijale iz prirode).
  - Zabranjeno je odlaganje građevinskog otpada u vode, na zemljište ili u zemljište, osim ako je građevinski otpad prerađen i koristi se kao građevinski materijal.



- Proizvođač građevinskog otpada koji nastaje od objekta čija je zapremina zajedno sa zemljanim iskopom veća od 2000m<sup>3</sup> dužan je da sačini plan upravljanja građevinskim otpadom.
- Pravilnik o graničnim vrijednostima parametara elektromagnetnog polja u cilju ograničavanja izlaganja populacije elektromagnetnom zračenju („Sl.list CG“, br.6/15): granične vrijednosti su saopštene u poglavlju 7 Elaborata (vidjeti poglavlje 7.).
- Pravilnik o načinu označavanja i izgledu oznake izvora nejonizujućih zračenja („Sl.list RCG“, br. 65/15).
- Izvori nejonizujućih zračenja označavaju se:

- etiketom za označavanje izvora nejonizujućih zračenja

Jedinstvena identifikacija izvora	
Tip	
Model	
Serijski broj	
Godina proizvodnje	
Namjena	
Nominalna snaga	
Nominalni napon	
Ekvivalentna izotropna izračena snaga (EIRP)	
Predvidivo opterećenje	
Radna frekvencija/opseg	
Režim rada	

i

- oznakama izvora nejonizujućih zračenja:



Nejonizujuće zračenje



Opasnost od nejonizujućih zračenja

- Uredba o načinu i postupku osnivanja sistema preuzimanja, sakupljanja i obrade otpadnih baterija i akumulatora i radu tog sistema („Sl.list CG“, br. 39/12 i 47/12)
  - Otpadne prenosive baterije i akumulatore, može da sakuplja distributer, komunalno preduzeće i obrađivač otpadnih prenosivih baterija i akumulatora.
  - Otpadne prenosive baterije i akumulatori ne smiju se miješati sa ostalim komunalnim otpadom.
  - Otpadne prenosive baterije i akumulatori prije predaje distributeru, komunalnom preduzeću ili obrađivaču krajnji korisnik, dužan je da čuva odvojeno, tako da se ne miješaju sa drugim otpadom.



- Ukoliko se baterije ili akumulatori prilikom sakupljanja nalaze u otpadnoj električnoj i elektronskoj opremi, baterije ili akumulatori moraju se ukloniti iz sakupljene otpadne električne i elektronske opreme.
- Pravilnikom o postupanju sa građevinskim otpadom, načinu i postupku prerade građevinskog otpada, uslovima i načinu odlaganja cement azbestnog građevinskog otpada" („Sl.list CG, br. 50/12).
  - Građevinski otpad na gradilištu skladišti se odvojeno po vrstama građevinskog otpada u skladu sa katalogom otpada i odvojeno od drugog otpada, na način kojim se ne zagađuje životna sredina.
  - Građevinski otpad može se privremeno skladištiti na gradilištu do završetka građevinskih radova, a najduže jednu godinu.
  - Građevinski otpad može se privremeno skladištiti i na drugom gradilištu investitora ili drugom mjestu koje je uređeno za privremeno skladištenje građevinskog otpada.
  - Građevinski otpad investitor odnosno izvođač građevinskih radova koji je ovlašćen od strane investitora, predaje sakupljaču građevinskog otpada ili neposredno postrojenju za obradu građevinskog otpada.

### ***3) Mjesta, način i učestalost mjerenja utvrđenih parametara***

U cilju kvalitetnog sprovođenja mjera zaštite životne sredine datim Elaboratom o procjeni uticaja potrebno je kontrolisati elektromagnetno zračenje na lokaciji projekta. O rezultatima mjerenja obavezno se vrši obavještanje javnosti na transparentan način. Prilikom mjerenja je dovoljno odrediti intezitet električnog polja, obzirom da su intenzitet magnetnog polja i gustina snage, sa intezitetom električnog polja povezani teorijskim relacijama.

Monitoring ostalih segmenata životne sredine nije potreban, obzirom da opisani projekat nema uticaja na segmente koji mogu biti primijećeni (bilo subjektivno, bilo objektivno).

U uslovima prostiranja radio-talasa u blizini zemlje usvaja teorijski model prema kome gustina snage zračenja antene opada u prosjeku sa kvadratom rastojanja (kada se rastojanje poveća  $X$  puta, gustina snage zračenja opadne  $X^2$  puta). U praksi, mjerenja su pokazala da u takozvanoj „dalekoj zoni“ zračenja antene bazne stanice (daleka zona nastaje već na rastojanjima od nekoliko talasnih dužina od izvora, što je u konkretnom slučaju 1-2 m), gustina snage opada i sa znatno višim stepenom rastojanja, što je povoljno u odnosu na zaštitu od zračenja. U slučaju kada je antena postavljena visoko, na nivou tla elektromagnetno polje će biti slabo zbog usmjerenog dijagrama zračenja antene (u vertikalnoj ravni). Maksimum zračenja (najveći nivo elektromagnetne zračenja) na nivou tla obično se ostvaruje na rastojanjima od 50 do 300 m od podnožja stuba. Međutim, odgovarajući nivo elektromagnetnog zračenja je uvek relativno mali zbog toga što gustina snage zračenja antene brzo opada sa rastojanjem.

Na osnovu svega naprijed rečenog, zaključuje se da je neophodno izvršiti mjerenje elektromagnetnog zračenja u fazi tehničkog prijema (preko ovlašćene institucije).

### ***4) Sadržaj i dinamika dostavljanja izvještaja o izvršenim mjerenjima***

Shodno Pravilniku o načinu prvih i periodičnih mjerenja nivoa elektromagnetnih polja "Službeni list Crne Gore, br. 56/15", učestalost periodičnih mjerenja utvrđuje se na osnovu sljedećih kriterijuma:

- a. mjerenje se vrši jedanput svake četvrte kalendarske godine ako pri prvom mjerenju u odabranim tačkama u okolini izvora izmjerene vrijednosti ne prelaze 10% propisanih vrijednosti upozorenja za elektromagnetna polja date frekvencije, odnosno ako ukupni nivo zračenja koje kumulativno



- generišu svi izvori ne prelazi 10% dozvoljene vrijednosti;
- b. mjerenje se vrši jedanput svake druge kalendarske godine ako pri prvom mjerenju u odabranim tačkama u okolini izvora izmjerene vrijednosti iznose između 10% i 50% propisanih vrijednosti upozorenja za elektromagnetna polja date frekvencije, odnosno ako ukupni nivo zračenja koje kumulativno generišu svi izvori iznosi između 10% i 50% dozvoljene vrijednosti;
  - c. mjerenje se vrši jedanput godišnje ako pri prvom mjerenju u odabranim tačkama u okolini izvora izmjerene vrijednosti prelaze 50% propisanih vrijednosti upozorenja za elektromagnetna polja date frekvencije, odnosno ako ukupni nivo zračenja koje kumulativno generišu svi izvori prelazi 50% dozvoljene vrijednosti.

Ova učestalost se shodno Pravilniku povećava, ako se na lokaciji izvora elektromagnetnih polja za koje je izdata dozvola za korišćenje pusti u rad novi izvor koji povećava utvrđenu učestalost periodičnih mjerenja.

U slučaju da izmjerene vrijednosti prelaze dozvoljene granice, potrebno je preduzeti adekvatne mjere, propisane zakonom, u cilju njihovog dovođenja na dozvoljene vrijednosti.

#### ***5) Obaveze obavještanja javnosti o rezultatima izvršenih mjerenja***

Svi podaci o stanju životne sredine moraju biti dostupni zainteresovanoj javnosti.

Podatke dobijene mjerenjima, Investitor je dužan da dostavi nadležnom lokalnom organu i Agenciji za zaštitu životne sredine, a sadržaj Izvještaja je definisan Pravilniku o načinu prvih i periodičnih mjerenja nivoa elektromagnetnih polja "Službeni list Crne Gore, br. 56/15".

#### ***6) Prekogranični program praćenja uticaja na životnu sredinu***

Prekogranični program praćenja uticaja na životnu sredinu nije relevantan za ovaj projekat.





## 10. Netehnički rezime informacija

Lokacija predmetnog projekta se nalazi u prigradskoj zoni Podgorice, sa desne strane saobraćajnice od Podgorice prema opštini Tuzi.

Opšti podaci o lokaciji su dati u sledećoj tabeli:

Lokacija bazne stanice	Podgorica 8-8
Geografske koordinate WG S84	42°25'8.62"N, 19°16'25.82"E
Nadmorska visina	57.0 m

U blizini projekta se nalazi benzinska pumpa, koja je udaljena 45m od projekta. Takođe, u okruženju projekta, na udaljenju oko 50m se nalazi stovarište građevinskog materijala.

U bližem okruženju projekta nema stambenih objekata.

U blizini projektne lokacije je do sada funkcionisala bazna stanica Nosioca projekta, koja će se ukloniti.

Bazna stanica se zbog proširenja saobraćajnice i izgradnje kružnog toga preseljava sa dijela katastarske parcele broj 7935/1 KO Podgorica III, na dio katastarske parcele broj 7907/2 KO Podgorica III (lokacija PG 8-8) koja se po Listu nepokretnosti broj 3217 nalazi u vlasništvu Crne Gore - Subjekat raspolaganja glavni grad.

Nema vodnih objekata u blizini lokacije projekta.

Na lokaciji i u njenom okruženju nema šumskih ili močvarnih područja.

U okruženju projekta se ne nalaze zaštićena područja, područja obuhvaćena mrežom Natura 2000.

Projekat se ne realizuje u području koje je prepoznato sa stanovišta istorijske, kulturne ili arheološke važnosti.

Radi modernizacije mreže, kao i puštanja u rad novih tehnologija, investitor Telenor se opredijelio da na lokaciji Podgorica 8-8 instalira baznu stanicu (GSM/UMTS/LTE).

Bazna stanica, bi se kao i do sada sastojala GSM/UMTS/LTE antena postavljenih na čelično rešetkastom antenskom stubu visine h=30.0 m i prateće telekomunikacione oprema koja se postavlja na betonskom postolju pored stuba.

Telekomunikaciona oprema koja se postavlja na antenskom stubu visine h=30.0 m:

- 3 panel antene tipa Kathrein 800 10647, dimenzija 2254/576/99 mm i težine 26.0 kg, Az=10°, Az=135° i Az=270°, h=27.50 m;
- 3 panel antene tipa Kathrein 742 236, dimenzija 1319/323/71 mm i težine 16.5 kg, Az=0°, Az=10°, Az=135° i Az=270°, h=25.50 m;
- 6 udaljene radio jedinice tipa RRU 3953, dimenzija 400/300/120 mm, h=27.0 m;
- 6 udaljene radio jedinice tipa RRU 3953, dimenzija 400/300/120 mm, h=25.50 m;
- GPS antena tipa MB-GPS-38-001, dimenzija  $\phi$  112/113 mm, h=25.5 m;

Telekomunikaciona oprema koja se postavlja na betonskom postolju:

- radio bazna stanica tipa BTS 3900A koja se sastoji od tri kabineta i to: glavni kabinet tipa RFC, dimenzija 700/600/480 mm i težine 82.0 kg, pomoćni kabinet tipa APM30H, dimenzija 700/600/480 mm i težine 198.0 kg i baterijskog kabineta tipa IBBS 300D, dimenzija 700/600/750 mm i težine 472.0 kg.

Prosječna potrošnja je 15 kW. Napajanje bazne stanice biće izvedeno u skadu sa uslovima CEDIS-a.

Pošto sa lokacije Podgorica 8-8 postoji optička vidljivost ka lokaciji Bjelaštica koja je optičkim prenosnim putem povezana u Telenor prenosnu mrežu, optimalno tehničko rješenje predstavlja direktno uspostavljanje radio relejne veze.

Na lokaciji projekta se nalazi i oprema Crnogorskog Telekoma.



Zona nedozvoljenog zračenja predstavlja prostor oko antene/antenskog sistema u kome vrijednost jačine električnog polja može preći granične vrijednosti propisane Pravilnikom o granicama izlaganja elektromagnetnim poljima ("Sl. list CG", br. 6/15).

### **Granično rastojanje u sektorima 1, 2 i 3:**

Prilikom proračuna graničnog rastojanja u sektorima 1,2 i 3 u obzir su uzeti sledeći izvori zračenja: GSM 900, LTE 900, GSM 1800, LTE 1800, UMTS 2100, LTE 1800 (CT), UMTS 2100 (CT).

Rezultati graničnog rastojanja u horizontalnoj i vertikalnoj ravni, primjenom gore navedenih formu-lacija su:

$$d_h = 34,85 \text{ m} - \text{u horizontalnoj ravni ispred antene}$$

$$d_v = d_h/20 = 1,74 \text{ m} - \text{iznad i ispod antene.}$$

Proračun zone nedozvoljenog zračenja urađen je sa aproksimacijom da se snopovi svih antena potpuno poklapaju i da su na istim visinama, što je nepovoljniji slučaj u odnosu na realno stanje. Dodatno, mala je vjerovatnoća da će sve antene istovremeno zračiti koristeći maksimalnu konfiguraciju na svim tehnologijama. Samim tim, na ovaj način dobijena granična rastojanja su teorijski maksimalna, dok će u realnoj situaciji dobijene vrijednosti uvijek biti manje.

Prilikom rada bazne stanice ne proizvode nikakvu buku ni vibracije, nema toplotnih kao ni hemijskih dejstava. U manjoj mjeri i u ograničenom prostoru, eventualno, može doći do pojave nedozvoljenog nivoa elektromagnetnog zračenja baznih stanica, što je detaljno razmotreno. Konačno, može se zaključiti da tokom normalnog rada bazne stanice ni na koji način ne ugrožavaju životnu i tehničku sredinu.

Bazne stanice svojim radom ne zagađuju životnu sredinu. Pri normalnom korišćenju, bazne stanice ni na koji način ne zagađuju voda, vazduh ili zemljište.

Baterije koje služe za napajanje bazne stanice el.energijom ne zahtjevaju bilo kakvo (svoje) napajanje. Po isteku radnog vijeka baterija, neophodno je izvršiti njihovu zamjenu, a istrošene baterije je Investitor obavezan predati ovlašćenom preduzeću za tretman ove vrste otpada, odnosno privremeno ih skladištiti u odgovarajućem prostoru sa nepropusnim podom koji onemogućava bilo kakvo procurivanje u zemljište ili podzemne vode. Prema "Pravilniku o klasifikaciji otpada i o postupcima njegove obrade, prerade i odstranjivanja" (Sl.l. CG 68/09), ova vrsta otpada se svrstava u grupu 16 06 01\*.

Baterijsko napajanje je izvedeno baterijama koje se obzirom na uslove eksploatacije mijenjaju nakon 5-6 godina.

Tretman baterija biće u skladu sa Planom upravljanja otpadom (zakonski uslov) i "Uredbom o načinu i postupku osnivanja sistema preuzimanja, sakupljanja i obrade otpadnih baterija i akumulatora i radu tog sistema" (Sl.l. CG, br. 39/112 i 47/12).

## **11. Podaci o mogućim teškoćama**

Podaci o mogućim teškoćama na koje je naišao nosilac projekta u prikupljanju podataka i dokumentacije sastoje se u nedostatku podataka o stanju životne sredine sa tačne lokacije Projekta, kao i podataka o broju stanovnika u okruženju projekta, te smo stoga koristili podatke vezane za najbliže područje. Imajući u vidu konkretan Projekat smatrali smo da nije potrebno vršiti posebna istraživanja, te da je moguće iskoristiti podatke iz bliže okoline lokacije.



## **12. Rezultati sprovedenih postupaka uticaja planiranog projekta na životnu sredinu**

Predmetni projekat se planira u skladu sa Zakonom o planiranju prostora i izgradnji objekata („Sl. list Crne Gore“ br. 64/17 i 82/20) i drugih odnosnih Zakona, te kao takav podliježe kontrolama koje su određene posebnim propisima.

Projekat je u skladu sa pomenutim Zakonom prošao procedure revizije, te izvršena provjera konstrukcije na seizmičke udare, vjetar i sl.

Shodno vrsti projekta, odnosno njegovog uticaja na životnu sredinu, rizici koje ona može proizvesti se ogledaju u emitovanju EM zračenja, što smo detaljno prikazali u poglavlju 7. Elaborata.

Sve mjere koje je potrebno sprovesti tokom izgradnje i funkcionisanja elaborate smo prikazali u poglavlju 8. Elaborata.

## **13. Dodatne informacije**

Ovaj dokument predstavlja Elaborat o procjeni uticaja na životnu sredinu, te se ne prikazuju dodatne informacije i karakteristike projekta za određivanje obima i sadržaja elaborata.

## **14. Izvori podataka**

- Glavni projekat bazne stanice,
- Google earth,
- <http://www.geoportal.co.me/>
- Pedološka karta Crne Gore, 1:50000, Zavod za unapređivanje poljoprivrede Titograda, 1966.g.).
- Atlas zemljišta Crne Gore, Burić M., Fušić B. & Bulajić P., 2017., CANU, Podgorica
- Informacija o stanju životne sredine za 2018.g., Agencija za zaštitu prirode i životne sredine, 2019.g.
- Statistički godišnjak Crne Gore za 2019., MONSTAT.
- Izvještaj o stanju životne sredine za teritoriju Glavnog grada Podgorica za period 2015 - 2019. godina. Glavni Grad Podgorica, Sekretarijat za planiranje prostora i održivi razvoj, Sektor za održivi razvoj, avgust 2019.
- Exposure to high frequency electromagnetic fields, biological effects and health consequences (100 kHz-300 GHz), ICNIRP 16/2009
- Vulević Branislav i Čedomir Belić. 2012., JP "Nuklearni objekti Srbije" „Određivanje nivoa radiofrekvencijskog zračenja u životnoj sredini." *Ecologica* 67: 497–500
- EMPHASIS project ("Non-specific physical symptoms in relation to the actual and perceived exposure to EMF and the underlying mechanisms; a multidisciplinary approach"), The Netherlands Organization for Health Research and Development, 2015
- Kelfkens G, Baliatsas C, Bolte J, Van Kamp I. ECOLOG based estimation of exposure to mobile phone base stations in the Netherlands. *Proceedings: 7th International Workshop on Biological Effects of EMF*. Valletta: Electromagnetic Research Group (EMRG); 2012. ISBN:978-99957-0-361-5.
- BALIATSAS, C., VAN KAMP, I., HOOIVELD, M., YZERMANS, J. & LEBRET, E. 2014. Comparing nonspecific physical symptoms in environmentally sensitive patients: prevalence, duration, functional status and illness behavior. *J Psychosom Res*, 76, 405-13.
- Bolte JFB, Eikelboom T. Personal radiofrequency electromagnetic field measurements in the Netherlands: Exposure level and variability for everyday activities, times of day and types of area. *Environment International*.



- 2012;48:133–142.
- Potential health effects of exposure to electromagnetic fields (EMF), Scientific Committee on Emerging and Newly Identified Health Risks, 2015
- INTERPHONE Study Group, Brain tumor risk in relation to mobile telephone use: results of the INTERPHONE international case-control study, Int.J. Epidemiol., 39, p. 675-694, 2010.
- Swedish Radiation Safety Authority - Recent Research on EMF and Health Risk - Tenth report from SSM's Scientific Council on Electromagnetic Fields, 2015
- Popis stanovništva iz 2011. godine.



**Prilozi**



**Izvod iz registra**



**IZVOD IZ CENTRALNOG REGISTRA PRIVREDNIH  
SUBJEKATA PORESKE UPRAVE**

Registarski broj 8 - 0000641 / 007  
PIB: 02333643

Datum registracije: 26.07.2002.  
Datum promjene podataka: 21.03.2019.

**INSTITUT ZA RAZVOJ I ISTRAŽIVANJA U OBLASTI ZAŠTITE NA RADU-PODGORICA**

Broj važeće registracije: /007

Skraćeni naziv: INSTITUT ZA RAZVOJ I ISTRAŽIVANJA U OBLASTI ZAŠTITE NA RADU  
Telefon: +38220265560  
eMail:  
Web adresa:  
Datum zaključivanja ugovora: 07.12.2000.  
Datum donošenja Statuta: 18.09.2001. Datum promjene Statuta: 23.05.2018.  
Adresa glavnog mjesta poslovanja:  
Adresa za prijem službene pošte: CETINJSKI PUT BB. PODGORICA  
Adresa sjedišta: CETINJSKI PUT BB. PODGORICA  
Pretežna djelatnost: 7219 Istraživanje i razvoj u ostalim prirodnim i inženjerskim naukama  
Obavljanje spoljno-trgovinskog poslovanja: NIJE UNEŠENO  
Oblik svojine:  
Porijeklo kapitala:  
Upisani kapital: 0,00Euro (Novčani Euro, nenovčani Euro )  
Stari registarski broj: 1-20125-00

**OSNIVAČI:**

**UNIVERZITET CRNE GORE** 2016702 CRNA GORA

Uloga: Osnivač

Udio: % Adresa: CETINJSKI PUT BB



**INSTITUT ZA RAZVOJ I ISTRAŽIVANJA U OBLASTI ZAŠTITE NA RADU**  
**- Sektor za ekologiju -**  
**PODGORICA**

Cetinjski put b.b., Podgorica, tel.: 020/265-279; 265-550; fax.: 020/265-269; www.institutrz.com; office@iti.co.me

**VLADA CRNE GORE**

Uloga: Osnivač

Udio: %

Adresa: J. TOMAŠEVIĆA BB PODGORICA



**LICA U DRUŠTVU:**

**RADOJE VUJADINOVIĆ**

CRNA GORA

Adresa: PODGORICA CRNA GORA

Uloga: Član Upravnog odbora

Ovlašćenja u prometu: Ograničeno ( U skladu sa Statutom Instituta. )

Ovlašćen da djeluje: KOLEKTIVNO ( Sa članovima organa upravljanja, )

**VLADIMIR FILIPOVIĆ**

CRNA GORA

Adresa: PODGORICA CRNA GORA

Uloga: Član Upravnog odbora

Ovlašćenja u prometu: Ograničeno ( U skladu sa Statutom Instituta. )

Ovlašćen da djeluje: KOLEKTIVNO ( Sa članovima organa upravljanja, )

**IRMA ZILIĆ**

CRNA GORA

Adresa: , PODGORICA CRNA GORA

Uloga: Član Upravnog odbora

Ovlašćenja u prometu: Ograničeno ( U skladu sa Statutom Instituta. )

Ovlašćen da djeluje: KOLEKTIVNO ( Sa članovima organa upravljanja, )

**JOVANA BOŠKOVIĆ**

CRNA GORA

Adresa: CRNA GORA

Uloga: Član Upravnog odbora

Ovlašćenja u prometu: Ograničeno ( U skladu sa Statutom Instituta. )

Ovlašćen da djeluje: KOLEKTIVNO ( Sa članovima organa upravljanja, )

**DUBRAVKA PEŠIĆ**

CRNA GORA

Adresa: , PODGORICA CRNA GORA

Uloga: Član Upravnog odbora

Ovlašćenja u prometu: Ograničeno ( U skladu sa Statutom Instituta. )

Ovlašćen da djeluje: KOLEKTIVNO ( Sa članovima organa upravljanja, )

**ŠPIRO IVOŠEVIĆ**

CRNA GORA

Adresa: CRNA GORA

Uloga: Član Upravnog odbora

Ovlašćenja u prometu: Ograničeno ( U skladu sa Statutom Instituta. )

Ovlašćen da djeluje: KOLEKTIVNO ( Sa članovima organa upravljanja, )



**INSTITUT ZA RAZVOJ I ISTRAŽIVANJA U OBLASTI ZAŠTITE NA RADU**  
**- Sektor za ekologiju -**  
**PODGORICA**

Cetinjski put b.b., Podgorica, tel.: 020/265-279; 265-550; fax.: 020/265-269; www.institutrz.com; office@iti.co.me

**DARKO VUKSANOVIĆ**

CRNA GORA

Adresa: | , PODGORICA CRNA GORA

Uloga: 13. Predsjednik Upravnog odbora

Ovlašćenja u prometu: Ograničeno ( U skladu sa Statutom Instituta. )

Ovlašćen da djeluje: KOLEKTIVNO ( Sa članovima organa upravljanja, )

**DARKO VUKSANOVIĆ**

CRNA GORA

Adresa: | , PODGORICA CRNA GORA

Uloga: Član Upravnog odbora

Ovlašćenja u prometu: Ograničeno ( U skladu sa Statutom Instituta. )

Ovlašćen da djeluje: KOLEKTIVNO ( Sa članovima organa upravljanja, )

**BRANIMIR ĆULAFIĆ**

Adresa: CETINJSKI PUT BB. PODGORICA CRNA GORA

Uloga: Direktor

Ovlašćenja u prometu: Neograničeno ( )

Ovlašćen da djeluje: POJEDINAČNO ( )

Izdato: 30.09.2019 godine u 11:42h



*[Signature]* NAČELNICA

Dušanka Vujisić

*[Handwritten signature]*





Dokazi za stručna lica

- Aleksandar Duborija

СРБИЈА И ЦРНА ГОРА  
РЕПУБЛИКА СРБИЈА



ХЕМИЈСКИ ФАКУЛТЕТ  
УНИВЕРЗИТЕТА У БЕОГРАДУ

# ДИПЛОМА

О СТЕЧЕНОМ АКАДЕМСКОМ НАЗИВУ МАГИСТРА НАУКА

## Дуборија Ђукана Александар

РОЂЕН-А 30-VIII-1974. ГОДИНЕ У БИТЕЛОМ ПОЉУ, БИТЕЛО ПОЉЕ  
ЦРНА ГОРА, УПИСАН-А 1999/2000. ШКОЛСКЕ ГОДИНЕ,  
НА ПРВУ ГОДИНУ МАГИСТАРСКИХ СТУДИЈА НА ХЕМИЈСКОМ ФАКУЛТЕТУ  
УНИВЕРЗИТЕТА У БЕОГРАДУ, А ДАНА 30. СЕПТЕМБРА 2005. ГОДИНЕ

ОДБРАНИО-ЛА ЈЕ МАГИСТАРСКУ ТЕЗУ ПОД НАЗИВОМ  
„СУДБИНА ТЕШКИХ МЕТАЛА И ЗАГАЂИВАЧА НАФТНОГ ТИПА У  
ВОДИ И СЕДИМЕНТУ СКАДАРСКОГ РЕЗЕРВА.”


НА ОСНОВУ ТОГА ИЗДАЈЕ МУ-ЈОЈ СЕ ОВА ДИПЛОМА О СТЕЧЕНОМ  
АКАДЕМСКОМ НАЗИВУ МАГИСТРА

ХЕМИЈСКИХ НАУКА


РЕДНИ БРОЈ ИЗ ЕВИДЕНЦИЈЕ О ИЗДАТИМ ДИПЛОМАМА 3152005

У БЕОГРАДУ 30-IX-2005. ГОДИНЕ

ДЕКАН

  
проф. др. Жељко Тешић

РЕКТОР

  
проф. др. Светлан Поповић



**INSTITUT ZA RAZVOJ I ISTRAŽIVANJA U OBLASTI ZAŠTITE NA RADU**  
**- Sektor za ekologiju -**  
**PODGORICA**

Cetinjski put b.b., Podgorica, tel.: 020/265-279; 265-550; fax.: 020/265-269; www.institutrz.com; office@iti.co.me

Podgorica  
 Општина

**РАДНА КЊИЖИЦА**

Серијски број: 0012692  
 Регистарски број: 2949/98

Презиме и име: Дубоковић Александар  
 Име оца или мајке: Дубоковић  
 Дан, мјесец и година рођења: 30.08.1974.  
 Мјесто рођења, општина: Рајско Поље  
 Република: Српска Бана  
 Држављанство: SRJ

**ИСПРАВА О ИДЕНТИТЕТУ:**

Исправа	Серијски број	Регистарски број	Мјесто и датум издавања
И.К.	0000103	1103	Podgorica 04.04.1994.

у Podgorica  
 Датум: 17.11.1998.

B. Beseć  
 потпис и печат

Матични број грађанина: .....

.....  
 потпис корисника радне књижице

Подаци о школској спреми	Печат
Механика - Технолошки факултет у Подгорици. Извешаје број: 503 од 06.11.1998.	

Подаци о стручном усавршавању, специјализацији и радиој способности стеченој радом	Потпис и печат



INSTITUT ZA RAZVOJ I ISTRAŽIVANJA U OBLASTI ZAŠTITE NA RADU  
- Sektor za ekologiju -  
PODGORICA

Cetinjski put b.b., Podgorica, tel.: 020/265-279; 265-550; fax.: 020/265-269; www.institutrz.com; office@iti.co.me

ПОДАЦИ О

Број сви-ден-шије	Назив и сједиште правног лица (послодавца)	Датум заснива-ња рад-ног одно-са	Датум престап-ка рад-ног од-носа
863		18.01.1999	01.10.1999
52 51	УНИВЕРЗИТЕТ ЦРНЕ ГОРЕ ИНСТИТУТ ЗА ТЕХНИЧКА ИСТРАЖИВАЊА	01.10.1999	30.09.2000
	УНИВЕРЗИТЕТ ЦРНЕ ГОРЕ ИНСТИТУТ ЗА ТЕХНИЧКА ИСТРАЖИВАЊА	01.10.2000	12.05.2001
		17.05.2001	

- 5 -

ЗАПОСЛЕЊУ

Бројкама			Трајање запослења	Словима	Напомена	Потпис и печат
Го-дша	Мје-сци	Дана				
1	08	13	Година . НЕМА (0) Мјесеци . ОСАМ (8) Дана . ТРИНАЕСТ (13)			
1	1	1	Година . ЈЕДНА (1) Мјесеци . НЕМА (0) Дана . НЕМА (0)			
1	7	15	Година . НЕМА (0) Мјесеци . СЕДМ (7) Дана . ПЕТАНАЕСТ (15)			
			Година .....			
			Мјесеци .....			
			Дана .....			

- 5 -



- **Dragan Kalinić**

**MINISTARSTVO ODRŽIVOG RAZVOJA I TURIZMA**  
**DIREKTORAT ZA INSPEKCIJSKI NADZOR**  
**I LICENCIRANJE**

Direkcija za licenciranje

Broj: UPI 1074/7-1667/2

Podgorica, 28.03.2018. godine

Ministarstvo održivog razvoja i turizma, rješavajući po zahtjevu DRAGANA KALINIĆA diplomiranog inženjera elektrotehnike iz Podgorice, za izdavanje licence za revizora, na osnovu čl.125 i 135 st. 1 i 2 Zakona o planiranju prostora i izgradnji objekata ("Službeni list Crne Gore" br. 64/17) i člana 46 stav 1 Zakona o upravnom postupku ("Službeni list Crne Gore" br. 56/14, 20/15, 40/16 i 37/17), donosi

### **R J E Š E N J E**

1. **IZDAJE SE DRAGANU KALINIĆU diplomiranom inženjera elektrotehnike iz Podgorice, LICENCA, revizora za obavljanje djelatnosti revizije tehničke dokumentacije i stručnog nadzora nad građenjem objekta.**
2. **Ova Licenca se izdaje na neodređeno vrijeme.**

### **O b r a z l o ž e n j e**

Aktom, br.UPI1074/7-1667/1 od 27.03.2018.godine, DRAGAN KALINIĆ diplomirani inženjer elektrotehnike iz Podgorice, obratio se ovom ministarstvu zahtjevom za izdavanje licence revizora tehničke dokumentacije i stručnog nadzora nad građenjem objekta.

Uz zahtjev imenovani je ovom ministarstvu dostavio sledeće dokaze:

- **Ovjerenu kopiju lične karte za imenovanog ( crnogorsko državljanstvo); ovjerenu kopiju radne knjižice; Rješenje Ministarstva održivog razvoja i turizma br.UPI 107/7-595/2 od 28.03.2018.godine, kojim se DRAGANU KALINIĆU diplomiranom inženjera elektrotehnike iz Podgorice, izdaje licenca ovlašćenog inženjera za obavljanje djelatnosti izrade tehničke dokumentacije i građenje objekta;**
- **Rješenje Ministarstva za ekonomski razvoj, br.03-610690/3 od 14.01.2009.godine, kojim se DRAGANU KALINIĆU diplomiranom inženjeru elektrotehnike iz Podgorice, izdaje licenca za izradu projekata elektro – instalacija jake struje;**
- **Rješenje Ministarstva za ekonomski razvoj, br.03-610690/4 od 14.01.2009.godine, kojim se DRAGANU KALINIĆU diplomiranom inženjeru elektrotehnike iz Podgorice, izdaje licenca za rukovođenje izvođenjem radova na elektro – instalacijama jake struje;**
- **Ugovor o radu na neodređeno vrijeme, zaključen između JU INSTITUTA ZA RAZVOJ I ISTRAŽIVANJA U OBLASTI ZAŠTITE NA RADU iz Podgorice i**



Dragana Kalinića, dipl.ing.elektrotehnikePodgorice, 01-173/2 od  
29.01.2007.godine;

Ministarstvo održivog razvoja i turizma, razmotrilo je podnijeti zahtjev pa je odlučilo kao u dispozitivu ovog rješenja, a ovo sa sledećih razloga:

Naime, članom 125 stav 1 Zakona o planiranju prostora i izgradnji objekata («Službeni list Crne Gore » br. 64/17), propisano je da revizor može da bude fizičko lice koje obavlja poslove revizije tehničke dokumentacije odnosno stručnog nadzora nad građenjem, koje je crnogorski državljanin sa najmanje sedam godina radnog iskustva na izradi tehničke dokumentacije i/ili građenje objekta u svojstvu ovlašćenog inženjera.

Revizor iz stava 1 ovog člana dužan je da izvrši provjeru usklađenosti tehničke dokumentacije sa urbanističko-tehničkim uslovima, ovim zakonom, posebnim propisima i odgovoran je tačnost izvještaja o usklađenosti, odnosno da vrši stručni nadzor nad građenjem objekta i odgovoran je da se ti radovi izvode u skladu sa revidovanim glavnim projektom, ovim zakonom, posebnim propisima i pravilima struke.

Članom 3 stav 1 tačka 2 Pravilnika o načinu i postupku izdavanja, mirovanja licence i načinu vođenja registara licenci ( „ Službeni list Crne Gore „ br. 79/17), utvrđene su vrste licenci, a između ostalih i licenca revizora, koja se izdaje fizičkom, licu za obavljanje djelatnosti revizije tehničke dokumentacije i stručnog nadzora nad građenjem objekta.

Članom 6 stav1 tač. 1-4. Pravilnika, utvrđeno je da se u postupku izdavanja licence revizora, provjerava: 1) da li podnosilac zahtjeva ima crnogorsko državljanstvo; 2) da li podnosilac zahtjeva ima licencu ovlašćenog inženjera; 3) da li podnosilac zahtjeva ima najmanje sedam godina radnog iskustva na izradi tehničke dokumentacije i/ili građenju objekta u svojstvu ovlašćenog inženjera; i 4) da li je podnosilac zahtjeva osuđivan za krivično djelo za koje se gonjenje preduzima po službenoj dužnosti.

Stavom 2 istog člana Pravilnika, utvrđeno je da se izuzetno od stava 1 tačka 3 ovog člana, radnim iskustvom za fizičko lice koje posjeduje licencu za izradu tehničke dokumentacije i/ili građenje objekta, izdatu po propisu koji su važili do donošenja ovog propisa, smatra se i radno iskustvo u svojstvu odgovornog projektanta, vodećeg projektanta, odgovornog vršioca revizije, vodećeg vršioca revizije, odgovornog inženjera, glavnog inženjera, nadzornog inženjera i/ ili glavnog nadzornog inženjera.

Članom 137 stav 1 Zakona, propisano je da se licenca za fizičko lice izdaje na neodređeno vrijeme.

Rješavajući po predmetnom zahtjevu, a na osnovu uvida u dostavljene dokaze, ovo ministarstvo nalazi, da su se u konkretnoj pravnoj stvari stekli uslovi za primjenu čl. 125 stav 1 i 135 stav 2 Zakona o planiranju prostora i izgradnji objekata, a u vezi čl 3 stav 1 tač. 2 i čl. 6 Pravilnika o načinu i postupku izdavanja, mirovanja licence i načinu vođenja registara licenci.



**INSTITUT ZA RAZVOJ I ISTRAŽIVANJA U OBLASTI ZAŠTITE NA RADU**  
**- Sektor za ekologiju -**  
**PODGORICA**

---

Cetinjski put b.b., Podgorica, tel.: 020/265-279; 265-550; fax.: 020/265-269; www.institutrz.com; office@iti.co.me

---

Saglasno izloženom, riješeno je kao u dispozitivu ovog rješenja.

**PRAVNA POUKA:** Protiv ovog rješenja može se pokrenuti upravni spor tužbom kod Upravnog suda Crne Gore u roku od 20 dana od dana prijema istog.

OVLAŠĆENO SLUŽBENO LICE  
Nataša Pavićević





- **Vesna Draganić**

**MINISTARSTVO ODRŽIVOG RAZVOJA I TURIZMA**  
**DIREKTORAT ZA INSPEKCIJSKI NADZOR**  
**I LICENCIRANJE**

Direkcija za licenciranje

Broj: UPI 107/7-3139/2

Podgorica, 14.06.2018. godine

Ministarstvo održivog razvoja i turizma, rješavajući po zahtjevu , DRAGANIĆ VESNE, diplomirani inženjer elektrotehnike, odsjek za elektroniku, iz Podgorice , za izdavanje licence za revizora, na osnovu čl.125 i 135 st. 1 i 2 Zakona o planiranju prostora i izgradnji objekata ("Službeni list Crne Gore " br. 64/17) i člana 46 stav 1 Zakona o upravnom postupku ("Službeni list Crne Gore " br. 56/14, 20/15, 40/16 i 37/17), donosi

**R J E Š E N J E**

1. IZDAJE SE DRAGANIĆ VESNI, diplomiranom inženjeru elektrotehnike, odsjek za elektroniku, iz Podgorice LICENCA revizora za obavljanje djelatnosti revizije tehničke dokumentacije i stručnog nadzora nad građenjem objekta.
2. Ova Licenca se izdaje na neodređeno vrijeme.

**O b r a z l o ž e n j e**

Aktom, br.UPI107/7-898/1 od 28.02.2018.godine, DRAGANIĆ VESNA, diplomirani inženjer elektrotehnike, iz Podgorice, obratila se ovom ministarstvu zahtjevom za izdavanje licence revizora za obavljanje djelatnosti revizije tehničke dokumentacije i stručnog nadzora nad građenjem objekta.

Uz zahtjev imenovana je ovom ministarstvu dostavila sledeće dokaze:

Ovjerenu fotokopiju lične karte ( crnogorsko državljanstvo); ovjerenu fotokopiju radne knjižice; Ovlašćenje za rukovođenje građenjem, izdato od strane Inženjerske Komore Crne Gore, ER 11218 0248 od 29.septembra 2008.godine, kojim je Draganić Vesna, diplomirani inženjer elektrotehnike, iz Podgorice, ovlašćena za rukovođenje izvođenjem instalacija slabe struje; Ovlašćenje za projektovanje, izdato od strane Inženjerske Komore Crne Gore, EP 11218 0278 od 29.septembra 2008.godine, kojim je Draganić Vesna, diplomirani inženjer elektrotehnike, iz Podgorice, ovlašćena za izradu projekata slabe struje.

Uvidom u službenu dokumentaciju Ministarstva pravde, ovo ministarstvo je po službenoj dužnosti utvrdilo da se imenovana ne nalazi u kaznenoj evidenciji.

Ministarstvo održivog razvoja i turizma, razmotrilo je podnijeti zahtjev pa je odlučilo kao u dispozitivu ovog rješenja, a ovo sa sledećih razloga:



Naime, članom 125 stav 1 Zakona o planiranju prostora i izgradnji objekata («Službeni list Crne Gore » br. 64/17), propisano je da revizor može da bude fizičko lice koje obavlja poslove revizije tehničke dokumentacije odnosno stručnog nadzora nad građenjem, koje je crnogorski državljanin sa najmanje sedam godina radnog iskustva na izradi tehničke dokumentacije i/ili građenje objekta u svojstvu ovlašćenog inženjera.

Revizor iz stava 1 ovog člana dužan je da izvrši provjeru usklađenosti tehničke dokumentacije sa urbanističko-tehničkim uslovima, ovim zakonom, posebnim propisima i odgovoran je tačnost izvještaja o usklađenosti, odnosno da vrši stručni nadzor nad građenjem objekta i odgovoran je da se ti radovi izvode u skladu sa revidovanim glavnim projektom, ovim zakonom, posebnim propisima i pravilima struke.

Stavom 2 člana 229 Zakona, propisano je da se radnim iskustvom u svojstvu ovlašćenog inženjera iz člana 125 stav 1 ovog zakona i ovlašćenog inženjera za složeni inženjerski objekata iz člana 193 ovog zakona, smatra se i radno iskustvo koje je glavni inženjer i odgovorni inženjer, odnosno vodeći projektant i odgovorni projektant ostvario u skladu sa Zakonom o uređenju prostora i izgradnji objekata ( „ Službeni list CG „ br. 51/08, 34/11, 35713 i 33/14).

Članom 3 stav 1 tačka 2 Pravilnika o načinu i postupku izdavanja, mirovanja licence i načinu vođenja registara licenci ( „ Službeni list Crne Gore „ br. 79/17), utvrđene su vrste licenci, a između ostalih i licenca revizora, koja se izdaje fizičkom, licu za obavljanje djelatnosti revizije tehničke dokumentacije i stručnog nadzora nad građenjem objekta.

Članom 6 stav 1 tač. 1-4. Pravilnika, utvrđeno je da se u postupku izdavanja licence revizora, provjerava: 1) da li podnosilac zahtjeva ima crnogorsko državljanstvo; 2) da li podnosilac zahtjeva ima licencu ovlašćenog inženjera; 3) da li podnosilac zahtjeva ima najmanje sedam godina radnog iskustva na izradi tehničke dokumentacije i/ili građenju objekta u svojstvu ovlašćenog inženjera; i 4) da li je podnosilac zahtjeva osuđivan za krivično djelo za koje se gonjenje preduzima po službenoj dužnosti.

Stavom 2 istog člana Pravilnika, utvrđeno je da se izuzetno od stava 1 tačka 3 ovog člana, radnim iskustvom za fizičko lice koje posjeduje licencu za izradu tehničke dokumentacije i/ili građenje objekta, izdatu po propisu koji su važili do donošenja ovog propisa, smatra se i radno iskustvo u svojstvu odgovornog projektanta, vodećeg projektanta, odgovornog vršioca revizije, vodećeg vršioca revizije, odgovornog inženjera, glavnog inženjera, nadzornog inženjera i/ ili glavnog nadzornog inženjera.

Članom 137 stav 1 Zakona, propisano je da se licenca za fizičko lice izdaje na neodređeno vrijeme.

Rješavajući po predmetnom zahtjevu, a na osnovu uvida u dostavljene dokaze, ovo ministarstvo nalazi, da su se u konkretnoj pravnoj stvari stekli uslovi za primjenu čl. 125 stav 1 i 135 stav 2 Zakona o planiranju prostora i izgradnji objekata, a u vezi čl 3 stav 1 tač. 2 i čl. 6 Pravilnika o načinu i postupku izdavanja, mirovanja licence i načinu vođenja registara licenci.

Saglasno izloženom, riješeno je kao u dispozitivu ovog rješenja.

PRAVNA POUKA: Protiv ovog rješenja može se pokrenuti upravni spor tužbom kod Upravnog suda Crne Gore u roku od 20 dana od dana prijema istog

OVLAŠĆENO SLUŽBENO LICE  
Nataša Pavićević





- **Željko Spasojević**

**MINISTARSTVO ODRŽIVOG RAZVOJA I TURIZMA**  
**DIREKTORAT ZA INSPEKCIJSKI NADZOR**  
**I LICENCIRANJE**  
Direkcija za licenciranje  
Broj: UPI 1074/7-1662/2  
Podgorica, 27.03.2018. godine

Ministarstvo održivog razvoja i turizma, rješavajući po zahtjevu **ŽELJKA SPASOJEVIĆA**, diplomiranog građevinskog inženjera – smjer konstruktivni iz Podgorice, za izdavanje licence za revizora, na osnovu čl.125 i 135 st. 1 i 2 Zakona o planiranju prostora i izgradnji objekata ("Službeni list Crne Gore" br. 64/17) i člana 46 stav 1 Zakona o upravnom postupku ("Službeni list Crne Gore" br. 56/14, 20/15, 40/16 i 37/17), donosi

### **R J E Š E N J E**

1. **IZDAJE SE ŽELJKU SPASOJEVIĆU**, diplomiranom građevinskom inženjeru – smjer konstruktivni iz Podgorice, **LICENCA**, revizora za obavljanje djelatnosti revizije tehničke dokumentacije i stručnog nadzora nad građenjem objekta.
2. Ova Licenca se izdaje na neodređeno vrijeme.

### **O b r a z l o ž e n j e**

Aktom, br.UPI 107/7-1662/1 od 27.03.2018.godine, **ŽELJKO SPASOJEVIĆ**, diplomirani građevinski inženjer – smjer konstruktivni iz Podgorice, obratio se ovom ministarstvu zahtjevom za izdavanje licence revizora tehničke dokumentacije i stručnog nadzora nad građenjem objekta.

Uz zahtjev imenovani je ovom ministarstvu dostavio sledeće dokaze:

- Ovjerenu kopiju lične karte za imenovanog ( crnogorsko državljanstvo); ovjerenu kopiju radne knjižice; Rješenje Ministarstva održivog razvoja i turizma br.UPI 107/7-600/2 od 27.03.2018.godine, kojim se **ŽELJKU SPASOJEVIĆU**, diplomiranom građevinskom inženjeru – smjer konstruktivni iz Podgorice, izdaje licenca ovlašćenog inženjera za obavljanje djelatnosti izrade tehničke dokumentacije i građenje objekta;
- Rješenje Ministarstva za ekonomski razvoj, br.03-2221/3 od 07.04. 2009.godine, kojim se **ŽELJKU SPASOJEVIĆU**, diplomiranom građevinskom inženjeru – smjer konstruktivni iz Podgorice, izdaje licenca, kojom se utvrđuje ispunjenost uslova za izradu projekata konstrukcija za objekte visokogradnje i građevinskih projekata za tunele i mostove;
- Rješenje Ministarstva za ekonomski razvoj, br.03-2221/4 od 07.04.2009.godine, kojim se **ŽELJKU SPASOJEVIĆU**, diplomiranom građevinskom inženjeru – smjer konstruktivni iz Podgorice, izdaje licenca, kojom se utvrđuje ispunjenost uslova



za izvođenje građevinskih - građevinsko – zanatskih i građevinsko završnih radova na objektima visokogradnje, hidrotehnike i niskogradnje;

- Rješenje Ministarstva za ekonomski razvoj, br.03-2222/4 od 19.04.2009.godine, kojim se ŽELJKU SPASOJEVIĆU, diplomiranom građevinskom inženjeru – smjer konstruktivni iz Podgorice, izdaje licenca, za izradu građevinskih projekata za objekte hidrotehnike i projekata organizacije i tehnologije građenja;
- Ugovor o radu na neodređeno vrijeme, zaključen između INSTITUTA ZA TEHNIČKA ISTRAŽIVANJA iz Podgorice i ŽELJKA SPASOJEVIĆA, dipl. građ.inž. iz Podgorice, br.01-2059 od 22.09.1997.godine;
- Uvjerenje Ministarstva pravde, br.05/2-72-2510/18 od 20.03.2018.godine, kojim se potvrđuje da u kaznenoj evidenciji ne postoje podaci o osuđivanosti za imenovanog;

Ministarstvo održivog razvoja i turizma, razmotrilo je podnijeti zahtjev pa je odlučilo kao u dispozitivu ovog rješenja, a ovo sa sledećih razloga:

Naime, članom 125 stav 1 Zakona o planiranju prostora i izgradnji objekata («Službeni list Crne Gore » br. 64/17), propisano je da revizor može da bude fizičko lice koje obavlja poslove revizije tehničke dokumentacije odnosno stručnog nadzora nad građenjem, koje je crnogorski državljanin sa najmanje sedam godina radnog iskustva na izradi tehničke dokumentacije i/ili građenje objekta u svojstvu ovlašćenog inženjera.

Revizor iz stava 1 ovog člana dužan je da izvrši provjeru usklađenosti tehničke dokumentacije sa urbanističko-tehničkim uslovima, ovim zakonom, posebnim propisima i odgovoran je tačnost izvještaja o usklađenosti, odnosno da vrši stručni nadzor nad građenjem objekta i odgovoran je da se ti radovi izvode u skladu sa revidovanim glavnim projektom, ovim zakonom, posebnim propisima i pravilima struke.

Članom 3 stav 1 tačka 2 Pravilnika o načinu i postupku izdavanja, mirovanja licence i načinu vođenja registara licenci ( „ Službeni list Crne Gore „ br. 79/17), utvrđene su vrste licenci, a između ostalih i licenca revizora, koja se izdaje fizičkom, licu za obavljanje djelatnosti revizije tehničke dokumentacije i stručnog nadzora nad građenjem objekta.

Članom 6 stav1 tač. 1-4. Pravilnika, utvrđeno je da se u postupku izdavanja licence revizora, provjerava: 1) da li podnosilac zahtjeva ima crnogorsko državljanstvo; 2) da li podnosilac zahtjeva ima licencu ovlašćenog inženjera; 3) da li podnosilac zahtjeva ima najmanje sedam godina radnog iskustva na izradi tehničke dokumentacije i/ili građenju objekta u svojstvu ovlašćenog inženjera; i 4) da li je podnosilac zahtjeva osuđivan za krivično djelo za koje se gonjenje preuzima po službenoj dužnosti.

Stavom 2 istog člana Pravilnika, utvrđeno je da se izuzetno od stava 1 tačka 3 ovog člana, radnim iskustvom za fizičko lice koje posjeduje licencu za izradu tehničke dokumentacije i/ili građenje objekta, izdatu po propisu koji su važili do donošenja ovog propisa, smatra se i radno iskustvo u svojstvu odgovornog projektanta, vodećeg projektanta, odgovornog vršioca revizije, vodećeg vršioca revizije, odgovornog inženjera, glavnog inženjera, nadzornog inženjera i/ ili glavnog nadzornog inženjera.

Članom 137 stav 1 Zakona, propisano je da se licenca za fizičko lice izdaje na neodređeno vrijeme.

---



**INSTITUT ZA RAZVOJ I ISTRAŽIVANJA U OBLASTI ZAŠTITE NA RADU**  
**- Sektor za ekologiju -**  
**PODGORICA**

Cetinjski put b.b., Podgorica, tel.: 020/265-279; 265-550; fax.: 020/265-269; www.institutrz.com; office@iti.co.me

---

Rješavajući po predmetnom zahtjevu, a na osnovu uvida u dostavljene dokaze, ovo ministarstvo nalazi, da su se u konkretnoj pravnoj stvari stekli uslovi za primjenu čl. 125 stav 1 i 135 stav 2 Zakona o planiranju prostora i izgradnji objekata, a u vezi čl 3 stav 1 tač. 2 i čl. 6 Pravilnika o načinu i postupku izdavanja, mirovanja licence i načinu vođenja registara licenci.

Saglasno izloženom, riješeno je kao u dispozitivu ovog rješenja.

**PRAVNA POUKA:** Protiv ovog rješenja može se pokrenuti upravni spor tužbom kod Upravnog suda Crne Gore u roku od 20 dana od dana prijema istog.

OVLAŠĆENO SLUŽBENO LICE  
Nataša Pavičević



- **Vladimir Filipović**

**MINISTARSTVO ODRŽIVOG RAZVOJA I TURIZMA**  
**DIREKTORAT ZA INSPEKCIJSKI NADZOR**  
**I LICENCIRANJE**  
Direkcija za licenciranje  
Broj: UPI 1074/7-1660/2  
Podgorica, 28.03.2018. godine

Ministarstvo održivog razvoja i turizma, rješavajući po zahtjevu VLADIMIRA FILIPOVIĆA diplomiranog mašinskog inženjera iz Podgorice, za izdavanje licence za revizora, na osnovu čl.125 i 135 st. 1 i 2 Zakona o planiranju prostora i izgradnji objekata ("Službeni list Crne Gore" br. 64/17) i člana 46 stav 1 Zakona o upravnom postupku ("Službeni list Crne Gore" br. 56/14, 20/15, 40/16 i 37/17), donosi

### **R J E Š E N J E**

1. **IZDAJE SE VLADIMIRU FILIPOVIĆU diplomiranom mašinskom inženjeru iz Podgorice, LICENCA, revizora za obavljanje djelatnosti revizije tehničke dokumentacije i stručnog nadzora nad građenjem objekta.**
2. **Ova Licenca se izdaje na neodređeno vrijeme.**

### **O b r a z l o ž e n j e**

Aktom, br.UPI1074/7-1660/1 od 27.03.2018.godine, VLADIMIR FILIPOVIĆ diplomirani mašinski inženjer iz Podgorice, obratio se ovom ministarstvu zahtjevom za izdavanje licence revizora tehničke dokumentacije i stručnog nadzora nad građenjem objekta.

Uz zahtjev imenovani je ovom ministarstvu dostavio sledeće dokaze:

- Ovjerenu kopiju lične karte za imenovanog ( crnogorsko državljanstvo); ovjerenu kopiju radne knjižice; Rješenje Ministarstva održivog razvoja i turizma br.UPI 107/7-594/2 od 26.03.2018.godine, kojim se VLADIMIRU FILIPOVIĆU diplomiranom mašinskom inženjeru iz Podgorice, izdaje licenca ovlašćenog inženjera za obavljanje djelatnosti izrade tehničke dokumentacije i građenje objekta; Rješenje Ministarstva uređenja prostora i zaštite životne sredine, br.03-6794/4 od 14.10.2009.godine, kojim se VLADIMIRU FILIPOVIĆU, diplomiranom mašinskom inženjeru iz Podgorice, izdaje licenca za izradu projekata mašinskih postrojenja, uređaja i instalacija;
- Rješenje Ministarstva uređenja prostora i zaštite životne sredine, br.03-6794/3 od 14.10.2009.godine, kojim se VLADIMIRU FILIPOVIĆU, diplomiranom mašinskom inženjeru iz Podgorice, izdaje licenca za rukovođenje izvođenjem radova na mašinskim postrojenjima, uređajima i instalacijama;
- Ugovor o radu na neodređeno vrijeme, zaključen između JU INSTITUTA ZA RAZVOJ I ISTRAŽIVANJA U OBLASTI ZAŠTITE NA RADU iz Podgorice i Filipović Vladimira, dipl.ing.mašinstva iz Podgorice, 01-692 od 27.03.2008.godine;



Ministarstvo održivog razvoja i turizma, razmotrilo je podnijeti zahtjev pa je odlučilo kao u dispozitivu ovog rješenja, a ovo sa sledećih razloga:

Naime, članom 125 stav 1 Zakona o planiranju prostora i izgradnji objekata («Službeni list Crne Gore » br. 64/17), propisano je da revizor može da bude fizičko lice koje obavlja poslove revizije tehničke dokumentacije odnosno stručnog nadzora nad građenjem, koje je crnogorski državljanin sa najmanje sedam godina radnog iskustva na izradi tehničke dokumentacije i/ili građenje objekta u svojstvu ovlašćenog inženjera.

Revizor iz stava 1 ovog člana dužan je da izvrši provjeru usklađenosti tehničke dokumentacije sa urbanističko-tehničkim uslovima, ovim zakonom, posebnim propisima i odgovoran je tačnost izvještaja o usklađenosti, odnosno da vrši stručni nadzor nad građenjem objekta i odgovoran je da se ti radovi izvode u skladu sa revidovanim glavnim projektom, ovim zakonom, posebnim propisima i pravilima struke.

Članom 3 stav 1 tačka 2 Pravilnika o načinu i postupku izdavanja, mirovanja licence i načinu vođenja registara licenci („ Službeni list Crne Gore „ br. 79/17), utvrđene su vrste licenci, a između ostalih i licenca revizora, koja se izdaje fizičkom, licu za obavljanje djelatnosti revizije tehničke dokumentacije i stručnog nadzora nad građenjem objekta.

Članom 6 stav 1 tač. 1-4. Pravilnika, utvrđeno je da se u postupku izdavanja licence revizora, provjerava: 1) da li podnosilac zahtjeva ima crnogorsko državljanstvo; 2) da li podnosilac zahtjeva ima licencu ovlašćenog inženjera; 3) da li podnosilac zahtjeva ima najmanje sedam godina radnog iskustva na izradi tehničke dokumentacije i/ili građenju objekta u svojstvu ovlašćenog inženjera; i 4) da li je podnosilac zahtjeva osuđivan za krivično djelo za koje se gonjenje preduzima po službenoj dužnosti.

Stavom 2 istog člana Pravilnika, utvrđeno je da se izuzetno od stava 1 tačka 3 ovog člana, radnim iskustvom za fizičko lice koje posjeduje licencu za izradu tehničke dokumentacije i/ili građenje objekta, izdatu po propisu koji su važili do donošenja ovog propisa, smatra se i radno iskustvo u svojstvu odgovornog projektanta, vodećeg projektanta, odgovornog vršioca revizije, vodećeg vršioca revizije, odgovornog inženjera, glavnog inženjera, nadzornog inženjera i/ ili glavnog nadzornog inženjera.

Članom 137 stav 1 Zakona, propisano je da se licenca za fizičko lice izdaje na neodređeno vrijeme.

Rješavajući po predmetnom zahtjevu, a na osnovu uvida u dostavljene dokaze, ovo ministarstvo nalazi, da su se u konkretnoj pravnoj stvari stekli uslovi za primjenu čl. 125 stav 1 i 135 stav 2 Zakona o planiranju prostora i izgradnji objekata, a u vezi čl 3 stav 1 tač. 2 i čl. 6 Pravilnika o načinu i postupku izdavanja, mirovanja licence i načinu vođenja registara licenci.

Saglasno izloženom, riješeno je kao u dispozitivu ovog rješenja.

**PRAVNA POUKA:** Protiv ovog rješenja može se pokrenuti upravni spor tužbom kod Upravnog suda Crne Gore u roku od 20 dana od dana prijema istog.

OVLAŠĆENO SLUŽBENO LICE  
Nataša Pavičević



- **Katarina Todorović**



**Broj:** 01-sl  
**Datum:** 27.10.2017. godine

## P o t v r d a

**Predmet:** Potvrda o učešću u izradi tehničke dokumentacije

Ovim dokumentom potvrđujemo, na osnovu uvida u našu arhivu, da je **Katarina Todorović**, diplomirani biolog iz Podgorice, angažovana na poslovima izrade Elaborata procjene uticaja ... u sredinu, kao spoljni saradnik u ovom Institutu od 2002. godine.

Potvrda služi u svrhu dokaza o stručnim referencama, te se u druge svrhe ne može koristiti.

S poštovanjem,



**DIREKTOR**  
mr Branimir Čulafić, dipl.inž.