

**URBANISTIČKO-TEHNIČKI USLOVI
ZA REKONSTRUKCIJU POSTOJEĆIH OBJEKATA
NA DIJELU URBANISTIČKE PARCELE 78
BROJ OBJEKTA 25 DUP »ČEPURCI«-izmjene i dopune**

DUP :

DUP "ČEPURCI"- izmjene i dopune

PODNOŠILAC
ZAHTJEVA:

JP POGREBNE USLUGE Podgorica

OBRADJIVAČ:

SEKRETARIJAT ZA PLANIRANJE I
UREDJENJE PROSTORA
I ZAŠTITU ŽIVOTNE SREDINE
GLAVNI GRAD PODGORICA

Podgorica , septembar 2013. godine

CRNA GORA
GLAVNI GRAD PODGORICA
Sekretarijat za planiranje
i uređenje prostora
i zaštitu životne sredine
Broj: 08-352/13- 584
Podgorica, 13.09.2013. godine

DUP "ČEPURCI"- izmjene i dopune
dio urbanističke parcele **78**
Broj objekta **25**

PODNOŠILAC ZAHTJEVA:
JP POGREBNE USLUGE Podgorica

URBANISTIČKO-TEHNIČKI USLOVI ZA REKONSTRUKCIJU POSTOJEĆIH OBJEKATA

PODNOŠILAC ZAHTJEVA:

JP POGREBNE USLUGE Podgorica zahtjevom broj 08-352/13-584 od 04.09.2013.god.

PRAVNI OSNOV:

Pravni osnov za izdavanje urbanističko-tehničkih uslova sadržan je u Zakonu o uređenju prostora i izgradnji objekata ("Sl. list Crne Gore, broj 51/08 I 34/11), DUP-u "ČEPURCI"- izmjene i dopune, usvojen od strane SO Podgorica Odlukom broj 01-030/05-3711 od 25.05.2005. godine.

URBANISTIČKO – TEHNIČKI USLOVI

Postojeće stanje:

Katastarska parcela broj 3506 KO: Podgorica III nalaze se u zahvatu DUP-a "Čepurci"- izmjene i dopune i po listu nepokretnosti-prepis 7243 pravo svojine ima Glavni grad Podgorica a pravo korišćenja JP Pogrebne usluge Podgorica.

Na katastarskoj parceli broj 3506 prema listu nepokretnosti evidentirana su dva objekta:

Objekat broj 1 zgrada u komunalnoj djelatnosti površine 84m² spratnosti prizemlje, bez tereta i ograničenja.

Objekat broj 2 zgrada u komunalnoj djelatnosti površine 86m² spratnosti prizemlje, bez tereta i ograničenja.

Na geodetskoj podlozi iz 1974.god. evidentiran je samo postojeći objekat uknjižen pod brojem 1.

PLANIRANO STANJE :

Postojeći objekti planom su predviđeni za rekonstrukciju, odnosno izgradnja novog objekta. Podnosilac zahtjeva planira rekonstrukciju objekta broj 2 u smislu nadgradnje.

Urbanistička parcela i građevinska linija:

Na dijelu urbanističke parcele broj 78 koju čini katastarska parcela broj 3506 i dio katastarske parcele broj 3509 KO: Podgorica III, planirana je rekonstrukcija postojećih objekata, u skladu sa grafičkim prilogom »Plan intervencija« ili izgradnja novog objekta.

Građevinska linija planiranog objekta definisana je koordinatnim tačkama GL.1. i GL.2. na grafičkom prilogu »Geodezija« koji čini sastavni dio ovih uslova.

U postupku izdavanja građevinske dozvole dostaviti dokaz o pravu svojine odnosno drugom pravu na objektu.

Namjena objekta:

Namjena objekta je poslovanje u funkciji pogrebnih usluga.

Horizontalni gabarit:

Planirana rekonstrukcija u smislu dogradnje odnosno izgradnja novog objekta gabarita definisanog na grafičkom prilogu »Horizontalna i vertikalna regulacija«, površine prizemlja 367m².

Neophodno je obezbijediti prilaz svim javnim objektima u nivou bez stepenika. Sve denivelisane površine u parteru koje se savladavaju stepenicama moraju imati i rampe nagiba po važećim propisima.

Objekti su tretirani kao jedinstvene prostorne cjeline:

- Visina prizemlja 3.00-4.50m zavisno od namjene.
- Konstrukcija, masivni zidani sistem sa ojačanjima u skladu sa seizmičkim propisima.
- Izbor materijala izrade i obrade podrediti standardima i namjeni objekta.
- Oblikovni izraz objekata primjeriti već formiranoj morfologiji okruženja.

Vertikalni gabarit:

Planirana spratnost objekta je prizemlje do prizemlje i sprat (**P, P+1**), u skladu sa grafičkim prilogom »Prostorni oblici«, bruto razvijene površine 430m². Dozvoljava se izgradnja podrumске ili suterenske etaže.

Fleksibilnost ponuđenog modela prostorno ne ograničava niti uslovljava faze realizacije u najvećem dijelu ukoliko se prethodno izvede primarna mreža infrastrukture.

Arhitektonsko oblikovanje i primjena materijala:

Obrada fasade mora biti izvedena od odgovarajućih materijala koji garantuju adekvatnu zaštitu enterijera objekta.

Kolorit objekta uskladiti sa njegovom funkcijom, okolinom, građevinskim nasljedjem i klimatskim uslovima. Preovladjujući tonovi su svijetli.

Prilikom projektovanja objekta koristiti savremene materijale i likovne izraze.

Uslovi za zaštitu i unapređenje životne sredine:

Ukoliko se planira djelatnost koja može imati značajni uticaj na životnu sredinu i zdravlje ljudi, potrebno je Glavni projekat uskladiti sa Zakonom o procjeni uticaja na životnu sredinu odnosno pristupiti izradi Elaborata u skladu sa navedenim Zakonom.

Konstruktivni sistem:

Konstrukciju objekta racionalno prilagoditi arhitektonskom rješenju uz pridržavanje važećih propisa i pravilnika iz ove oblasti:

- PBAB 87 /"Sl.list SFRJ" 11/87/;
- Pravilniku o tehničkim normativima za izgradnju objekata visokogradnje u seizmičkim područjima /SL.list SFRJ" broj 31/81, 49/82, 21/88 i 52/90;
- Korisna opterećenja stambenih i javnih zgrada (JUS U.C7.121 /1988)
- Opterećenje vjetrom (JUS U.C7.110 /1991 , JUS U.C7.111 /1991, JUS U.C7.112 /1991 , JUS U.C7.113 /1991)
- Pravilnik o tehničkim normativima za temeljenje građevinskih objekata
- Pravilnik o tehničkim normativima za zidane zidove (sl . list SFRJ br. 87 /91).

INFRASTRUKTURA:

Saobraćaj:

Kolski pristup predmetnom objektu omogućiti preko planiranih saobraćajnica.

Elementi situacionog i nivelacionog rješenja saobraćajnica prikazani su na grafičkim priložima "Saobraćaj" i "Godezija".

U zoni groblja sa istočne strane formiran je novi parking sa 72 parking mjesta. Za parkiralište koje je locirano neposredno uz groblje karakteristično je relativno kratko zadržavanje korisnika i visok stepen izmjene.

U okviru svake urbanističke parcele, a kroz projektnu dokumentaciju riješiće se parkiranje u skladu sa namjenom i potrebama planiranog ili izvedenog objekta na optimalan način.

Elektroenergetika:

Elektroenergetske instalacije objekata projektovati odnosno izvesti prema:

- Pravilniku o tehničkim normativima za elektroinstalacije niskog napona ("Sl. list SRJ", broj 28/95).
- Pravilniku o tehničkim normativima za zaštitu objekata od atmosferskog pražnjenja ("Sl. list SRJ", broj 11/96),
- Jugoslovenski standardi - Električne instalacije u zgradama. Zahtjevi za bezbjednost JUS NB2741, JUSNB2743 JUSNB2752
- Zakon o uređenju prostora i izgradnji objekata ("Sl. list CG", broj 51/08)
- kao i svim drugim važećim pravilnicima i standardima za ovu vrstu objekata.

Pri izradi projekta poštovati Tehničke preporuke EPCG (koje su dostupne na sajtu EPCG):

- Tehnička preporuka za priključenje potrošača na niskonaponsku mrežu TP-2 (dopunjeno izdanje)
- Tehnička preporuka – Tipizacija mjernih mjesta
- Upustvo i tehnički uslovi za izbor i ugradnju ograničivača strujnog opterećenja
- Tehnička preporuka TP-1b – Distributivna transformatorska stanica DTS-EPCG 10/0,4 kV

Elektronska komunikaciona mreža

Shodno članu 26 stav 2 Zakona o elektronskim komunikacijama (Službeni list 50/08) investitor mora graditi pretplatničke komunikacione kablove, kablove za kablovsku distribuciju i zajednički antenski sistem.

Kablovsku kanalizaciju pojedinačnim projektima treba predvidjeti do samih objekata.

Kućnu TK instalaciju treba izvoditi u tipskim ormarićima ITO LI lociranim u ulazu u objekte na propisanoj visini ili u tehničkim prostorijama planiranih objekata. Na isti način izvesti i ormariće za koncentraciju instalacije za potrebe kablovske distribucije TV signala sa opremom za pojačavanje TV signala.

Kućnu TK instalaciju u svim prostorijama izvoditi kablovima IyStY ili UTP odgovarajućeg kapaciteta ili drugim kablovima sličnih karakteristika. Provlačiti ih kroz PVC cijevi sa ugradnjom odgovarajućeg broja razvodnih kutija, s tim da u svakom poslovnom prostoru treba predvidjeti min 4 priključka, a u stambenim jedinicama min 2 priključka.

Hidrotehničke instalacije:

Hidrotehničke instalacije projektovati u svemu prema važećim propisima i normativima za tu vrstu objekata i prilagoditi prema uslovima datim od strane JP "Vodovod i kanalizacija" – Podgorica.

Projekat hidrotehničkih instalacija raditi u svemu prema važećim propisima i normativima i na isti će se pribaviti saglasnost od davaoca uslova priključenja.

Metereološki podaci:

Područje Podgorice karakteriše submediteranska klima sa vrlo dugim, toplim i sušnim ljetima, a blagim i kišovitim zimama. Višegodišnjom analizom meteoroloških uslova utvrđeno je da Podgorica ima:

- srednju godišnju temperaturu od 15,5 °C (prosječno najhladniji mjesec je januar sa 5 °C) a najtopliji jul sa 26,7 °C).
- 2450 sunčanih sati (102 dana). Najsunčaniji mjesec je juli a najmanje sunčan mjesec je decembar .
- srednji godišnji prosjek padavina od 169 mm (najveći u decembru 248 mm, najmanji u julu 42 mm),
- prosječnu relativnu godišnju vlažnost vazduha 63,6% 8max. vlažnost je u novembru 77,2%, a min. u julu 49,4%,
- dominantan sjeverni vjetar sa max. brzinom od 34,80 m/sec (123 km/h) sa pritiskom od 75,7 kp/m², najčešće u zimskom periodu sa prosječeno 20,8 dana,
- srednji vremenski period u kome je potrebno grijanje je od 10 novembra do 30 marta.

Prije projektovanja navedene podatke potrebno- je provjeriti i kompletirati od Republičkog hidrometeorološkog zavoda.

Podaci o nosivosti tla i nivou podzemne vode:

Teren spada u I kategoriju stabilnih terena, po podobnosti za urbanizaciju bez ikakvih ograničenja.

Nosivost terena iznosi 300-500 kN/m².

Geološku gradnju terena čine šljunkovi i pjeskovi neravnomjernog granilomerijskog sastava i promjenljivog stepena vezivosti. Nekada posve nevezani sedimenti , a nekad pravi konglomerati, praktično nestišljivi koji se drže ne samo u vertikalnim odsjecima već i u potkopinama i svodovima.

Prije fundiranja objekta treba izvršiti neophodno detaljno geotehničko ispitivanje.

Seizmičnost

- Koeficijent seizmičnosti $K_s = 0,079-0,090$
- Koeficijent dinamičnosti $K_d = 1,0-0,47$
- Ubrzanje tla $Q_{max} = 0,288-0,360$
- Stepen seizmičnosti inteziteta MCS 9°, pa se svi proračuni konstrukcije moraju računati na ovaj parametar moguće seizmičke aktivnosti.

OSTALI USLOVI :

Projekat uraditi u skladu sa izdatim urbanističko-tehničkim uslovima kod ovlašćenog privrednog društva koje je upisano u Centralni registar Privrednog suda za obavljanje djelatnosti izrade tehničke dokumentacije i koje ispunjava uslove propisane ovim zakonom, odnosno mora imati zaposlenog odgovornog projektanta, u skladu sa članom 83,84 i 85 Zakona o uređenju prostora i izgradnji objekata ("Sl. list Crne Gore", broj 51/08).

Projektanu dokumentaciju uraditi u skladu sa članovima 76,77,78,79 i 80 Zakona o uređenju prostora i izgradnji objekata ("Sl. list Crne Gore", broj 34/11).

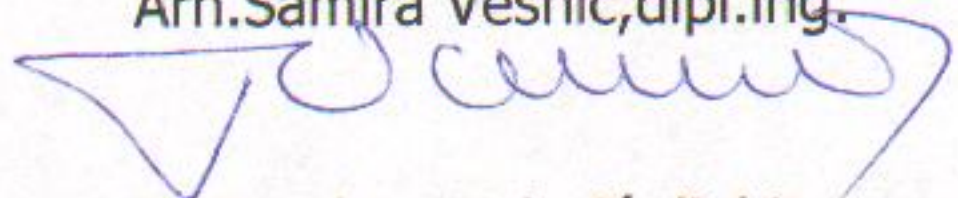
Reviziju tehničke domumentacije uraditi u skladu sa članovima 86,87,88,89 i 90 Zakona o uređenju prostora i izgradnji objekata ("Sl. list Crne Gore", broj 34/11).

Građevinska dozvola izdaje se na osnovu čl. 93 i čl. 94. važećeg zakona ("Sl.list CG", broj 34/11 od 12.07.2011).

Sastavni dio ovih urbanističko-tehničkih uslova su i grafički prilozi.
Ovi urbanističko-tehničkih uslovi važe do dana donošenja novog DUP-a.

OBRADILA:

Arh.Samira Vesnić,dipl.ing.

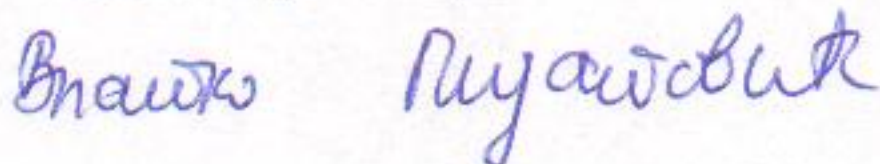


Mr Miodrag Kalezić,dipl.ing.geo.



Obrada grafičkih priloga:

Vlatko Mijatović,teh.



**ODSJEK ZA
ZA UREĐENJE PROSTORA,**
Rina Ivančević, dipl.ing.građ.





CRNA GORA
UPRAVA ZA NEKRETNINE



*101-956-11-15109

PODRUČNA JEDINICA

PODGORICA

Broj: 101-956-11-15109/2013

Datum: 08.07.2013

KO: PODGORICA III

Na osnovu člana 173 Zakona o državnom premjeru i katastru nepokretnosti ("Sl.list RCG" br. 29/07 i "Sl.list CG" br. 32/11), postupajući po zahtjevu

JP POGREBNE USLUGE PODGORICA

iz , SL.958-101-1627/13

izdaje se

LIST NEPOKRETNOSTI - IZVOD
7243

Podaci o parcelama								
Broj parcele	Broj	Plan	Datum upisa	Potes ili	Način korišćenja	Bon.	Površina	Prihod
Broj	Podbroj	Skica	Broj upisa	ulica i kućni br.	Osnov sticanja	Klasa		
3506	1	21	-	B.VIČINIĆ	Zgrade u komunalnoj djelatnost VIŠE OSNOVA		84	0.00
	2	21	-	B.VIČINIĆ	Zgrade u komunalnoj djelatnost VIŠE OSNOVA		86	0.00
							170	0.00

vlasniku ili nosiocu prava

Naziv vlasnika ili naziv nosioca prava Adresa, mjesto	Osnov prava	Obim prava
CRNA GORA-SUBJ.RASP.GLAVNI GRAD PODGORICA	Svojina	1 / 1
JP POGREBNE USLUGE PODGORICA	Korišćenje	1 / 1

objektima i posebnim djelovima objekta

Broj zgrade	Način korišćenja Osnov sticanja Sobnost	PD Godina izgradnje	Spratnost - Sprat Površina	Osnov prava Vlasnik ili nosilac prava, JMBG Adresa, Mesto
1	Zgrade u komunalnoj djelatnost VIŠE OSNOVA 3	975	P 84	Svojina JP POGREBNE USLUGE PODGORICA
	Poslovni prostor u vanprivredi VIŠE OSNOVA	1 975	P 84	Svojina JP POGREBNE USLUGE PODGORICA
	Poslovni prostor u vanprivredi VIŠE OSNOVA	2 975	P 86	Svojina JP POGREBNE USLUGE PODGORICA
2	Zgrade u komunalnoj djelatnost VIŠE OSNOVA 2	975	P 86	Svojina JP POGREBNE USLUGE PODGORICA

Ne postoje tereti i ograničenja.





CRNA GORA
UPRAVA ZA NEKRETNINE

Taksa za ovaj IZVOD je naplaćena na osnovu Tarifnog broja 1 Zakona o administrativnim taksama ("Sl. list RCG" br. 55/03,46/04, 81/05 i 02/06, "Sl. list CG" 22/08,77/08,03/09,40/10,20/11 i 26/11) u iznosu od 5.00EUR. Naplaćena naknada u iznosu od 3.00EUR za korišćenje podataka premjera, katastra nepokretnosti i usluga na osnovu člana 174 Zakona o državnom premjeru i katastru nepokretnosti ("Sl. list RCG" br. 29/07 i "Sl. list CG" br.32/11)



Načelnik:

Duško Vojinović
Vojinović Duško, dipl. pr.



CRNA GORA
GLAVNI GRAD PODGORICA
Sekretarijat za planiranje
i uređenje prostora
i zaštitu životne sredine
Broj: 08-352/13- 492
Podgorica, 19.07.2013. godine

DUP "ČEPURCI"- izmjene i dopune
dio urbanističke parcele **78**
Broj objekta **25**

PODNOŠILAC ZAHTJEVA:
JP POGREBNE USLUGE Podgorica



R=1:1000

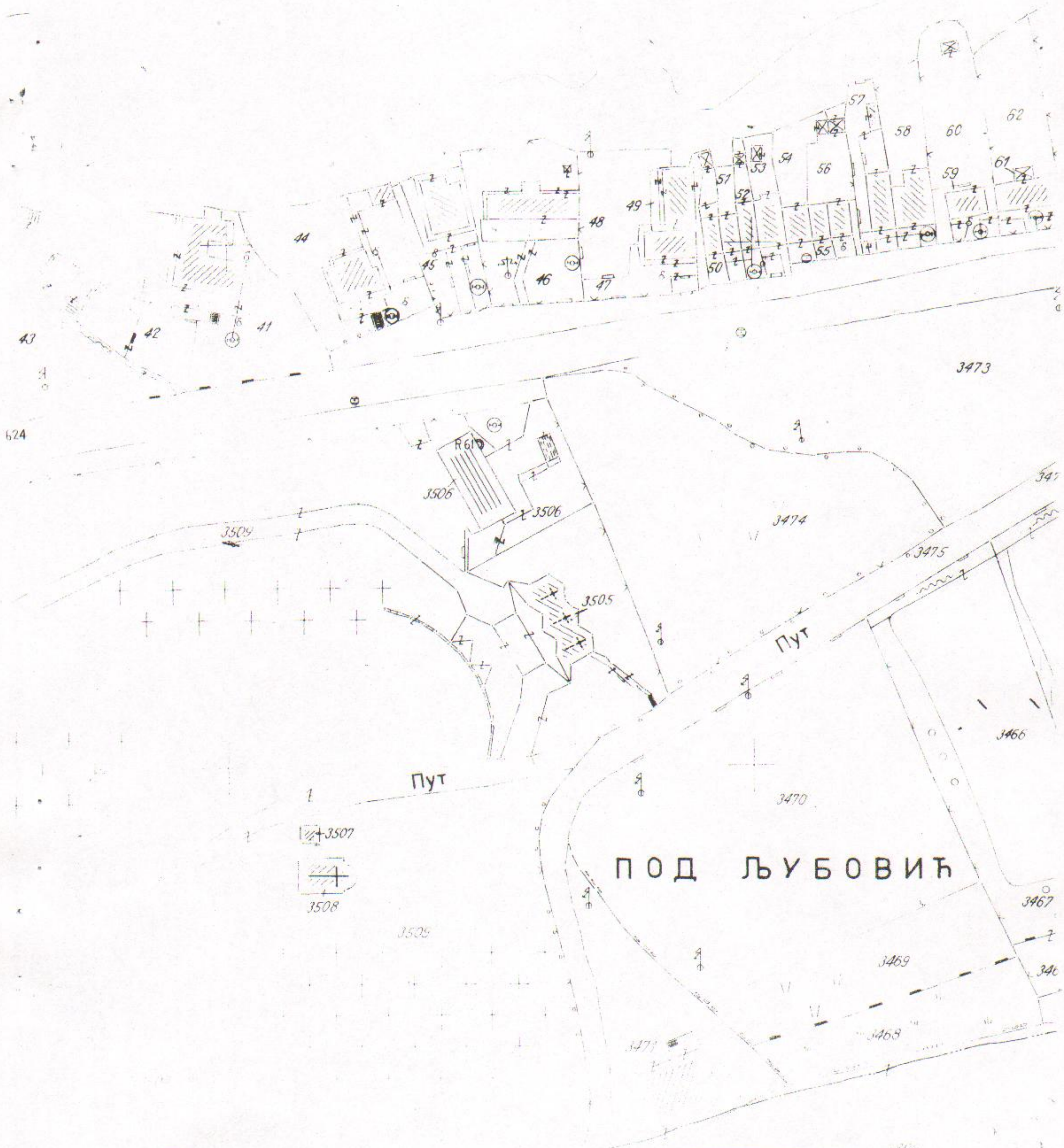
Naziv grafičkog priloga
GEODETSKA PODLOGA

Grafički prilog
br.1

CRNA GORA
GLAVNI GRAD PODGORICA
Sekretarijat za planiranje
i uređenje prostora
i zaštitu životne sredine
Broj: 08-352/13- 492
Podgorica, 19.07.2013. godine

DUP "ČEPURCI"- izmjene i dopune
dio urbanističke parcele 78
Broj objekta 25

PODNOŠILAC ZAHTJEVA:
JP POGREBNE USLUGE Podgorica



R=1:1000

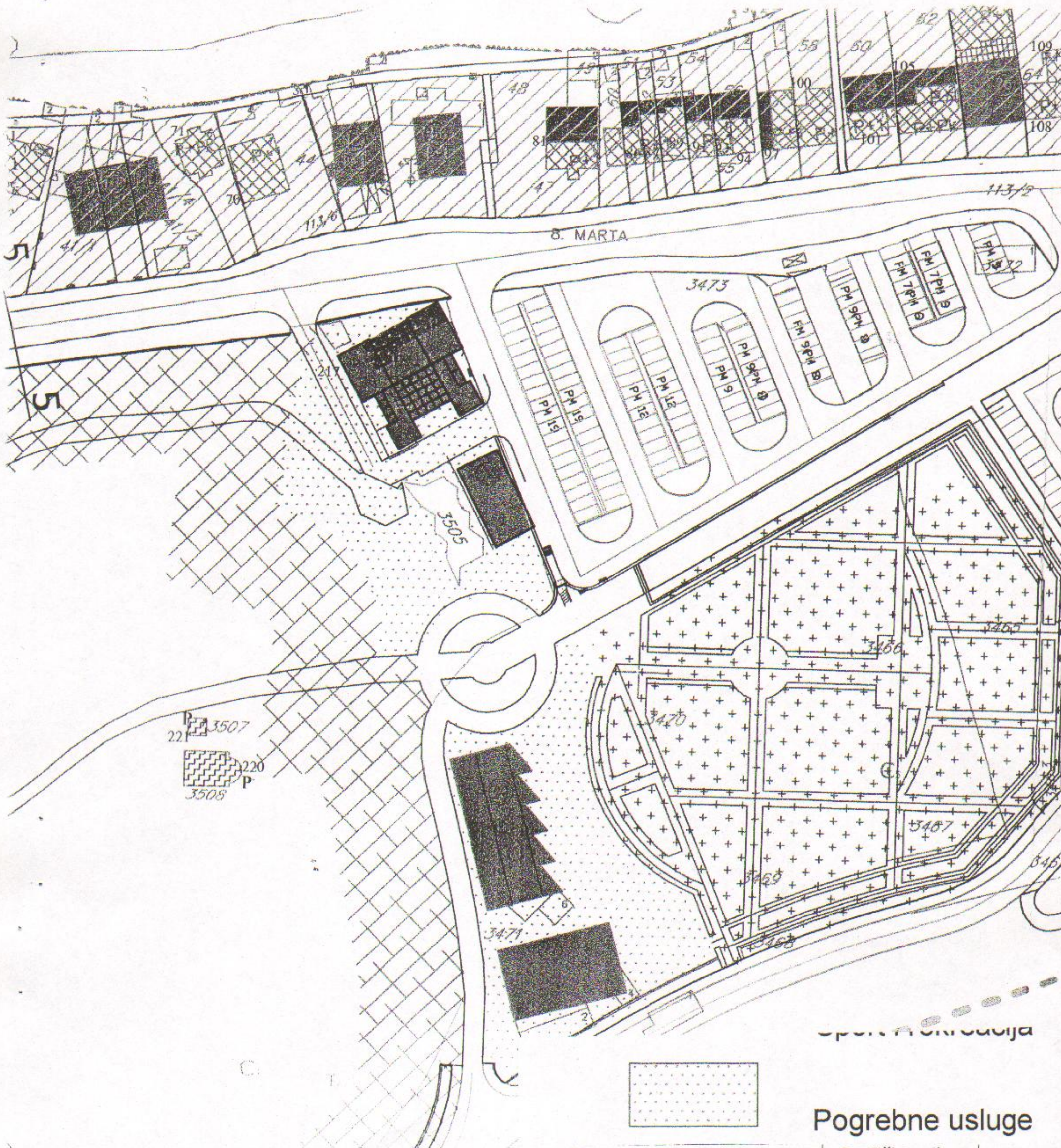
Naziv grafičkog priloga
GEODETSKA PODLOGA IZ 1974.GODINE

Grafički prilog
br.2

CRNA GORA
GLAVNI GRAD PODGORICA
Sekretarijat za planiranje
i uređenje prostora
i zaštitu životne sredine
Broj: 08-352/13- 492
Podgorica, 19.07.2013. godine

DUP "ČEPURCI"- izmjene i dopune
dio urbanističke parcele 78
Broj objekta 25

PODNOŠILAC ZAHTJEVA:
JP POGREBNE USLUGE Podgorica



R=1:1000

Naziv grafičkog priloga
NAMJENA POVRŠINA

Pogrebne usluge
Grafički prilog
br.4

CRNA GORA
GLAVNI GRAD PODGORICA
Sekretarijat za planiranje
i uređenje prostora
i zaštitu životne sredine
Broj: 08-352/13- 492
Podgorica, 19.07.2013. godine

DUP "ČEPURCI"- izmjene i dopune
dio urbanističke parцеле 78
Broj objekta 25

PODNOŠILAC ZAHTJEVA:
JP POGREBNE USLUGE Podgorica



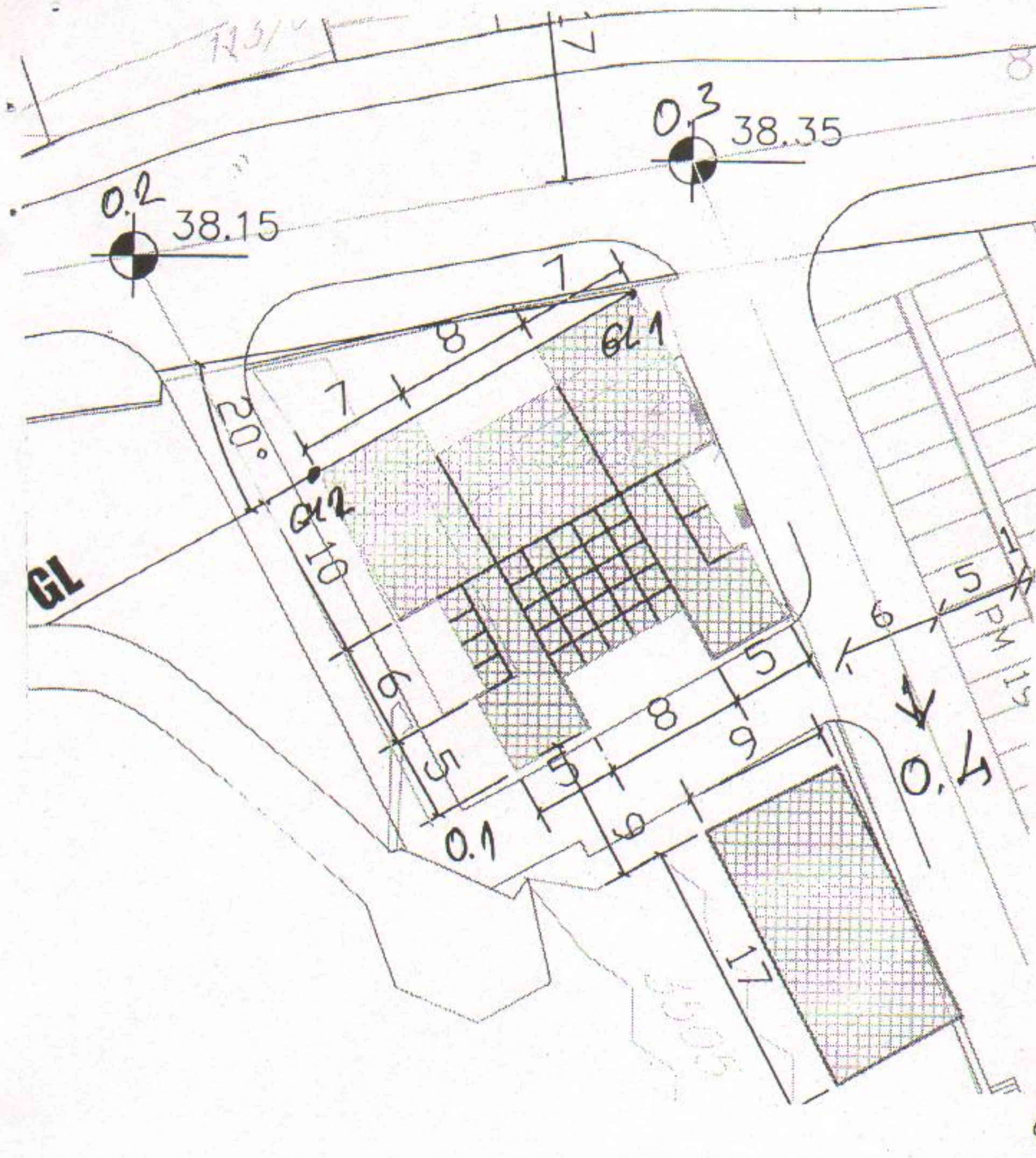
R=1:1000	Naziv grafičkog priloga PARCELACIJA I PRAPARCELACIJA	Grafički prilog br.5
----------	---	-------------------------

CRNA GORA
GLAVNI GRAD PODGORICA
Sekretarijat za planiranje
i uređenje prostora
i zaštitu životne sredine
Broj: 08-352/13- 492
Podgorica, 19.07.2013. godine

DUP "ČEPURCI"- izmjene i dopune
dio urbanističke parcele 78
Broj objekta 25

PODNOŠILAC ZAHTJEVA:
JP POGREBNE USLUGE Podgorica

G E O D E Z I J A R 1 : 5 0 0
DUP ČEPURCI - izmj. i dop Dio urb.parc. 78 - Groblja Cepurci (obj.br. 25)



KOORDINATE TAČKA
Dio urb.parc. 78 - Groblja Cepurci
Kat.parc. br. 3506 (u cjelosti)
i dio. kat.parc.br. 3509
unutar urb.parc. br. 78

Gradjevinska linija
novog objekta br. 25
D- 22.00m

G.L.1 Y=6603359.11 X=4699670.28
G.L.2 Y=6603340.09 X=4699659.22

Osovina planiranih saobraćajnica

O.1 Y=6603347.48 Y=4699638.32
O.2 Y=6603329.17 Y=4699672.12
O.3 Y=6603362.47 Y=4699678.00
O.4 Y=6603388.27 Y=4699

Napomena : Situaciju u Glavnom projektu uraditi na katastarsko-topografski plan u R1:200 ili R 1:250 , što podrazumijeva

- postojeće stanje , sa katastarskim granicama parcela i njihovim brojem,
- apsolutni koordinatni sistem i apsolutne kote

Planirano stanje sadrži :

- granicu planirane urbanističke parcele sa njenim brojem, planirani gab. objekata i spratnost
- po UTU-ma zadatu planiranu G-L kao i kordinatama definisanu G.L. usvojenog gabarita objekta (krajnje tačke i rastojanje objekta – ulične fasade -za potrebe izdavanja Protokola iskolčenja)
- apsolutnu kotu poda prizemlja
- po UTU-ma definisanu saobraćajnicu , i snimljeni postojeći kolsko-pješačni prilaz

Pored analogne situacije i Digitalni oblik – CD – Auto Cad – dwg format



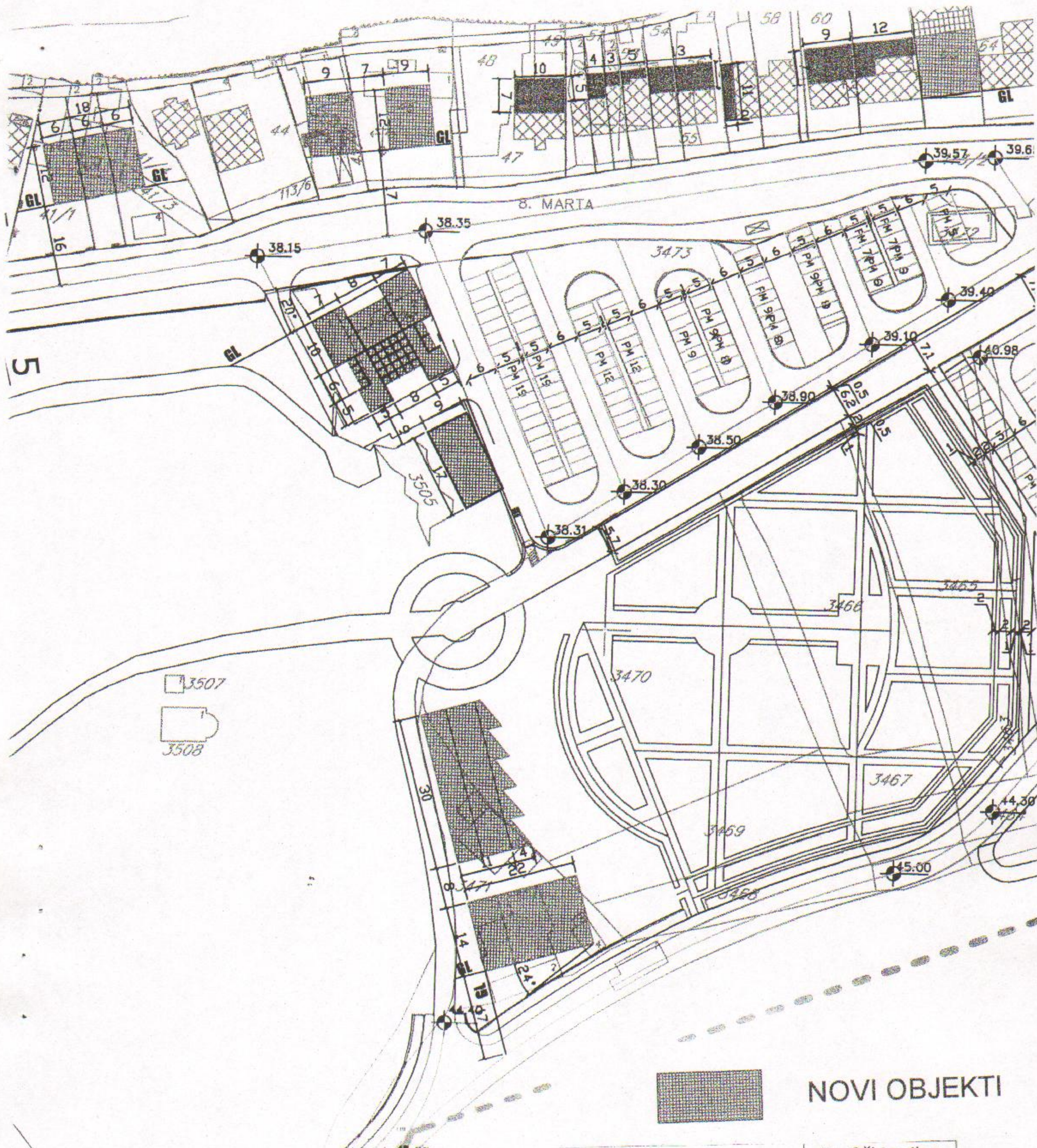
ODSJEK ZA UREĐENJE
PROSTORA
Rana Ivančević , dipl.ing. građ.

R=1:1000	Naziv grafičkog priloga GEODEZIJA	Grafički prilog br.6
----------	--------------------------------------	-------------------------

CRNA GORA
GLAVNI GRAD PODGORICA
Sekretarijat za planiranje
i uređenje prostora
i zaštitu životne sredine
Broj: 08-352/13- 492
Podgorica, 19.07.2013. godine

DUP "ČEPURCI"- izmjene i dopune
dio urbanističke parcele 78
Broj objekta 25

PODNOŠILAC ZAHTJEVA:
JP POGREBNE USLUGE Podgorica



R=1:1000

Naziv grafičkog priloga
HORIZOTALNA I VERTIKALNA REGULACIJA

Grafički prilog
br.7

CRNA GORA
GLAVNI GRAD PODGORICA
Sekretarijat za planiranje
i uređenje prostora
i zaštitu životne sredine
Broj: 08-352/13- 492
Podgorica, 19.07.2013. godine

DUP "ČEPURCI"- izmjene i dopune
dio urbanističke parcele 78
Broj objekta 25

PODNOŠILAC ZAHTJEVA:
JP POGREBNE USLUGE Podgorica



R=1:1000

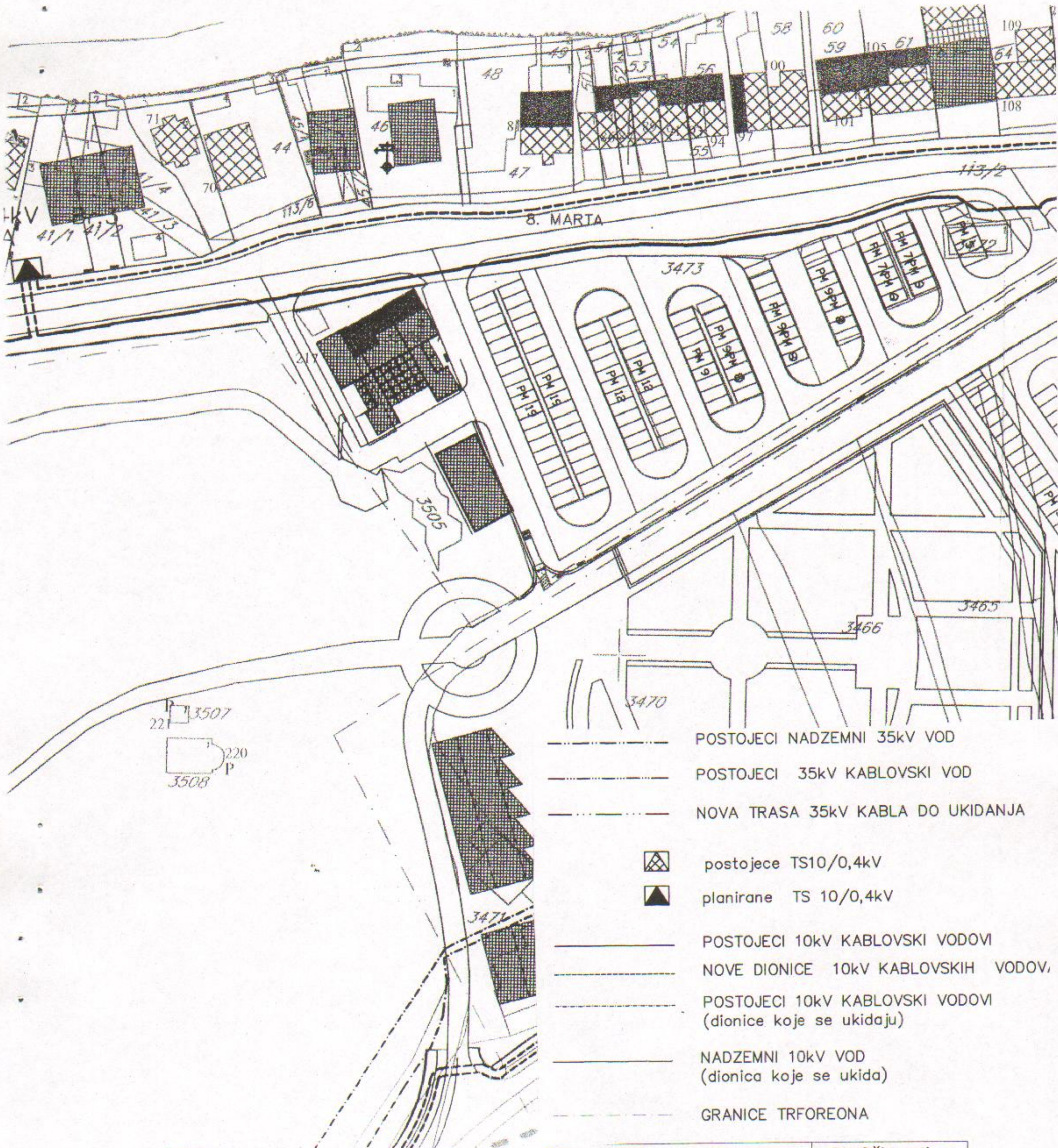
Naziv grafičkog priloga
PROSTORNI OBLICI

Grafički prilog
br.8

CRNA GORA
 GLAVNI GRAD PODGORICA
 Sekretarijat za planiranje
 i uređenje prostora
 i zaštitu životne sredine
 Broj: 08-352/13- 492
 Podgorica, 19.07.2013. godine

DUP "ČEPURCI"- izmjene i dopune
 dio urbanističke parcele 78
 Broj objekta 25

PODNOŠILAC ZAHTJEVA:
JP POGREBNE USLUGE Podgorica



R=1:1000

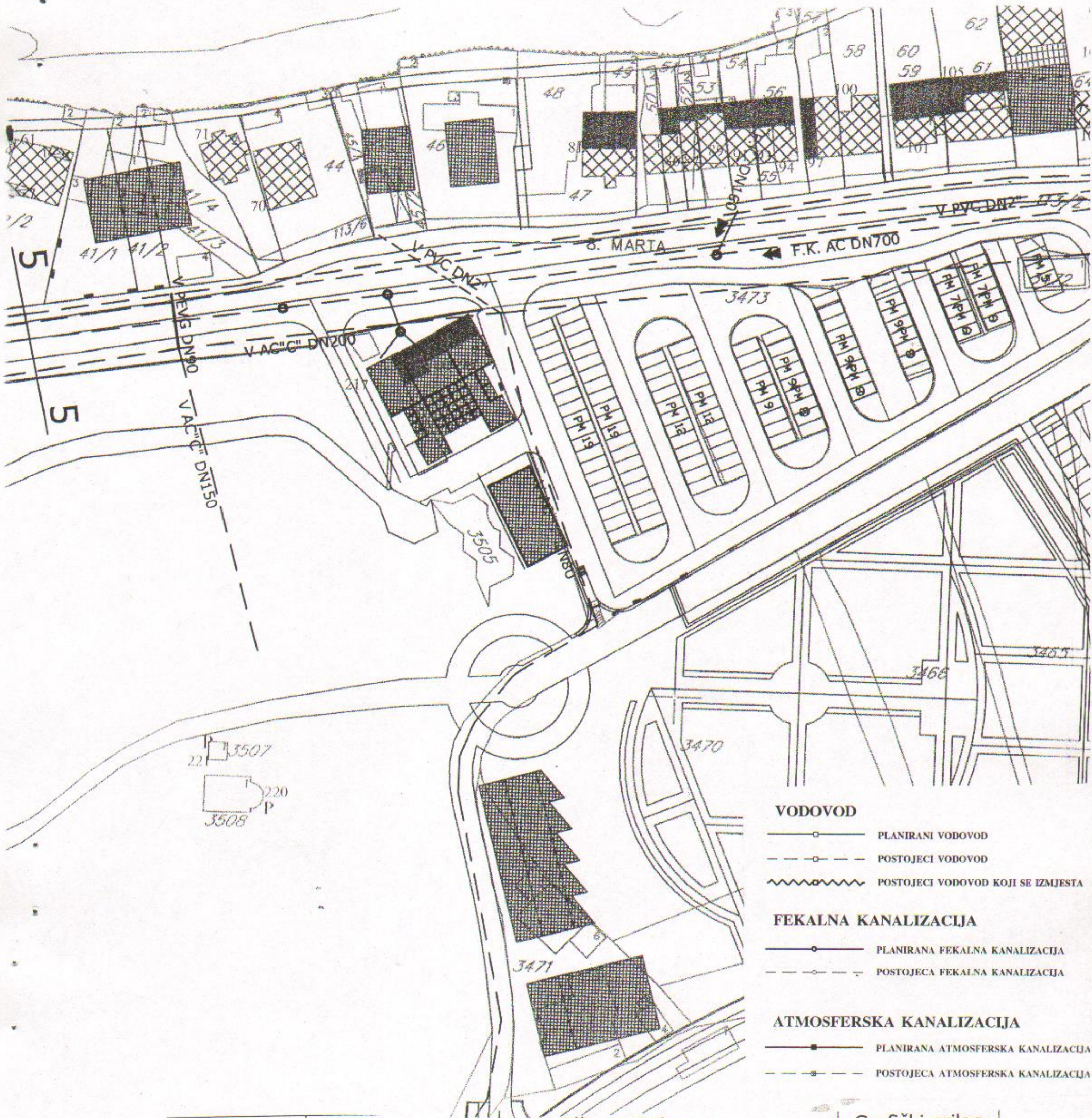
Naziv grafičkog priloga
ELEKTROENERGETIKA

Grafički prilog
 br.10

CRNA GORA
 GLAVNI GRAD PODGORICA
 Sekretarijat za planiranje
 i uređenje prostora
 i zaštitu životne sredine
 Broj: 08-352/13- 492
 Podgorica, 19.07.2013. godine

DUP "ČEPURCI"- izmjene i dopune
 dio urbanističke parcele 78
 Broj objekta 25

PODNOŠILAC ZAHTJEVA:
JP POGREBNE USLUGE Podgorica



R=1:1000

Naziv grafičkog priloga
HIDROTEHNIČKA INFRASTRUKTURA

Grafički prilog
 br.11

VODOVOD

- PLANIRANI VODOVOD
- - - - - POSTOJEĆI VODOVOD
- ~ ~ ~ ~ ~ POSTOJEĆI VODOVOD KOJI SE IZMJESTA

FEKALNA KANALIZACIJA

- PLANIRANA FEKALNA KANALIZACIJA
- - - - - POSTOJEĆA FEKALNA KANALIZACIJA

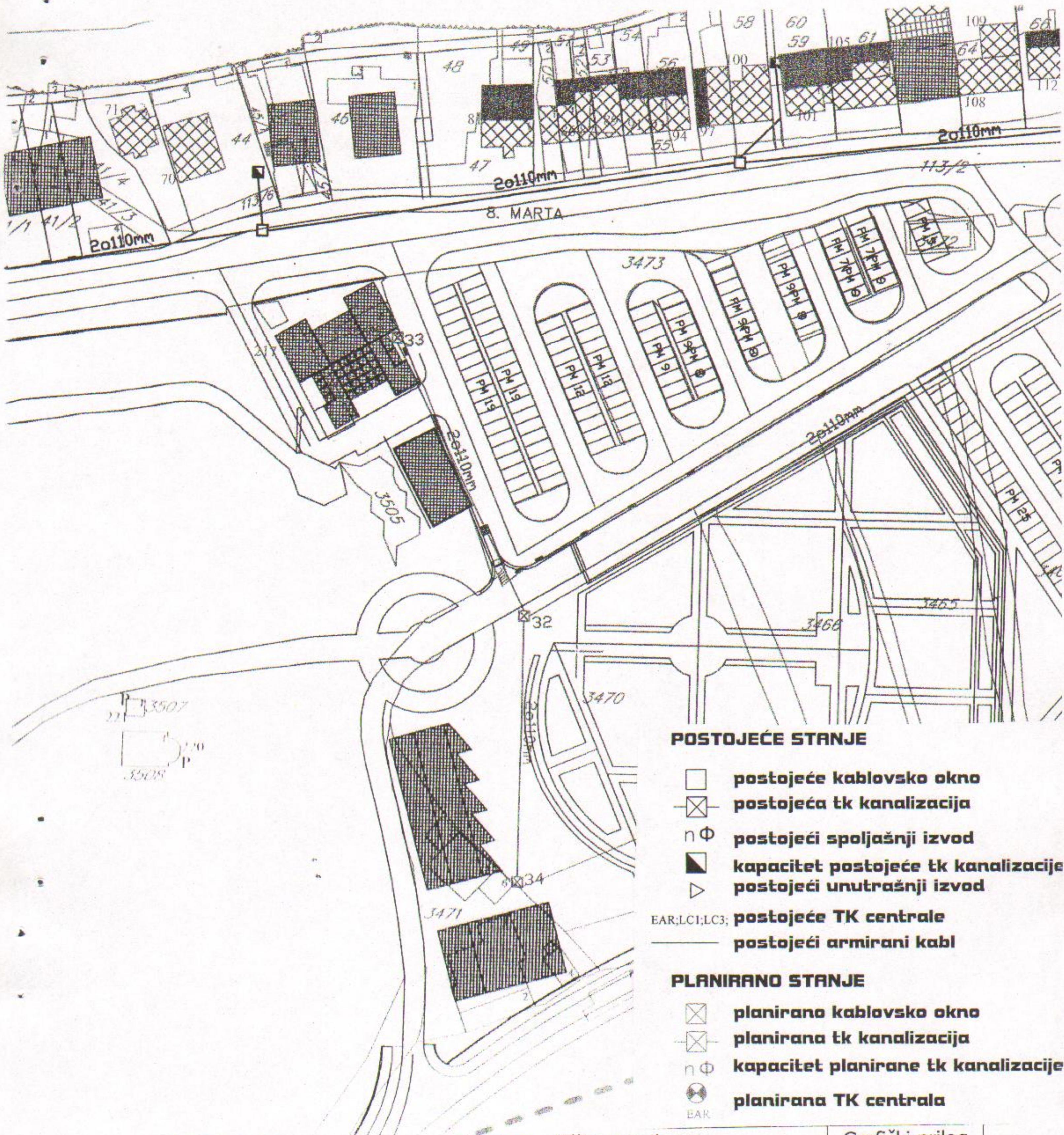
ATMOSFERSKA KANALIZACIJA

- PLANIRANA ATMOSFERSKA KANALIZACIJA
- - - - - POSTOJEĆA ATMOSFERSKA KANALIZACIJA

CRNA GORA
 GLAVNI GRAD PODGORICA
 Sekretarijat za planiranje
 i uređenje prostora
 i zaštitu životne sredine
 Broj: 08-352/13- 492
 Podgorica, 19.07.2013. godine

DUP "ČEPURCI"- izmjene i dopune
 dio urbanističke parcele 78
 Broj objekta 25

PODNOŠILAC ZAHTJEVA:
JP POGREBNE USLUGE Podgorica



R=1:1000

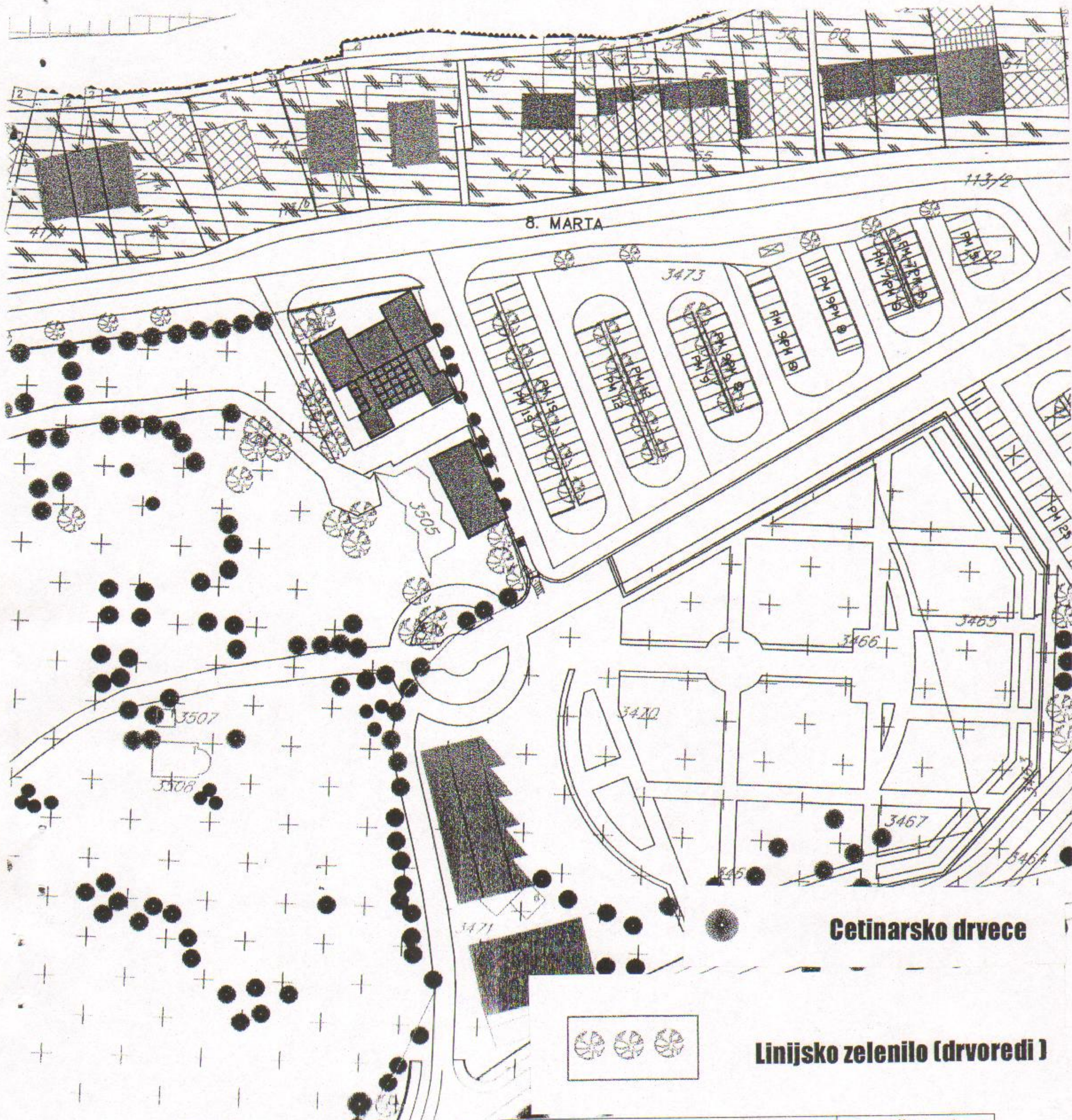
Naziv grafičkog priloga
 TELEKOMUNIKACIONA MREZA

Grafički prilog
 br.12

CRNA GORA
GLAVNI GRAD PODGORICA
Sekretarijat za planiranje
i uređenje prostora
i zaštitu životne sredine
Broj: 08-352/13- 492
Podgorica, 19.07.2013. godine

DUP "ČEPURCI"- izmjene i dopune
dio urbanističke parcele 78
Broj objekta 25

PODNOŠILAC ZAHTJEVA:
JP POGREBNE USLUGE Podgorica



R=1:1000	Naziv grafičkog priloga PEJZAZNA ARHITEKTURA	Grafički prilog br.13
----------	---	--------------------------