

Koordinate karakterističnih tačaka granice zahvata UP-a

	y	x	y	x	
1	6 603549.00	4 699701.00	8	6 603875.00	4 699480.00
2	6 603608.00	4 699703.00	9	6 603883.00	4 699475.00
3	6 603649.00	4 699713.00	10	6 603875.00	4 699450.00
4	6 603762.00	4 699708.00	11	6 603750.00	4 699500.00
5	6 603815.00	4 699654.00	12	6 603687.00	4 699530.00
6	6 603838.00	4 699607.00	13	6 603630.00	4 699572.00
7	6 603843.00	4 699553.00	14	6 603584.00	4 699628.00


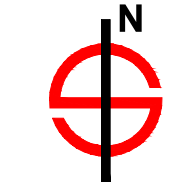

Odluka o UP-u "Stara Varoš - dio zone A" u Podgorici
 Broj 02-030/18-1509
 Podgorica, 27 decembra 2018. godine
 SKUPŠTINA GLAVNOG GRADA - PODGORICE
 PREDSEDNIK SKUPŠTINE
 dr Đorđe Suhlić

LEGENDA

- - - - - granica zahvata UP-a
- 1, 8, 14 karakteristične tačke granice zahvata UP-a

Urbanistički projekat "STARA VAROŠ- dio zone A" - Podgorica

Postojeće stanje TOPOGRAFSKO KATASTARSKA PODLOGA SA GRANICOM ZAHVATA

Investitor	Oznaka sjevera
 Agencija za izgradnju i razvoj Podgorice, d.o.o. Podgorica	
Obrađivač	Razmjera
 OBRADIVAČ: "URBAN STUDIO", d.o.o. PREDUZEĆE ZA PLANIRANJE, PROJEKTOVANJE, INŽINERING, KONSALTING I USLUGE TEL/FAX 020 270 583 MOB.TEL.069 070-383, 067 875-111 ul. IX Crnogorske, 81000 Podgorica e-mail: urbanstudiopodgorica@gmail.com urbanstudio.cg@icloud.com	R 1:1000
	Broj lista
	05