

CRNA GORA
GLAVNI GRAD PODGORICA
Sekretarijat za planiranje
prostora i održivi razvoj
Broj: 08-332/20-300/13
Podgorica, 14.04. 2022. godine

**DOPUNA URBANISTIČKO-TEHNIČKIH
USLOVA BROJ 08-332/20 -300 OD 10.03.2020. GODINE ZA IZRADU GLAVNOG
PROJEKTA IZGRADNJE SAOBRAĆAJNICA SA PARKINZIMA U ZAHVATU DUP –a
"KONIK – VRELA RIBNIČKA II" U PODGORICI**

PODNOŠILAC ZAHTJEVA:

Agencija za izgradnju i razvoj Podgorice, zahtjevom zavedenim kod ovog Organa pod brojem 08-332/22-300/13 od 04.04.2022.godine.

PRAVNI OSNOV:

Pravni osnov za izradu ovih uslova je član 74. Zakona o planiranju prostora i izgradnji objekata ("Sl.list CG" br.64/17, 44/18, 63/18,011/19), Uredba o povjeravanju dijela poslova Ministarstva održivog razvoja i turizma jedinicama lokalne samouprave ("Sl. list CG", br. 87/18, 28/19, 75/19, 116/20 i 76/21, 141/21), DUP "Konik Vrela Ribnička II", evidentiran u Registru planske dokumentacije Ministarstva ekologije, prostornog planiranja i urbanizma na dan 14.04. 2022.godine.

DOPUNA URBANISTIČKO -TEHNIČKIH USLOVA:

Urbanističko-tehnički uslovi izdati od strane ovog Sekretarijata pod brojem 08-332/22-300 od 10.03.2020 godine, za izradu Glavnog projekta saobraćajnice sa parkinzima u zahvatu DUP-a "Konik- Vrela Ribnička II", dopunjuju se zbog zahtjeva Investitora da projektom obuhvati i kontaktni parking prostor kapaciteta 34 PM sa upravnom šemom parkiranja koji je markiran na graf. prilogu "Saobraćaj" dopune UTU –a.

U poglavlju 2 "Saobraćajno - tehnički elementi", u cjelini "Saobraćaj u mirovanju" dodati stav "Projektom obuhvatiti kontaktni parking prostor kapaciteta 34 PM sa upravnom šemom parkiranja koji je markiran na graf. prilogu "Saobraćaj" dopune UTU –a. Najmanje 5 % parking mjesta namijeniti licima sa invaliditetom".

Grafički prilozi osnovnih UTU-a, dopunju se graf. priložima na kojima je prikazan parking koji je predmet dopune.

Ostali elementi iz osnovnih urbanističko-tehničkih uslova se zadržavaju.

**RUKOVODILAC SEKTORA ZA
PROSTORNU LEGALIZACIJU OBJEKATA**
Radmila Matjević, dip.ing.saobr.



**DOPUNA URBANISTIČKO-TEHNIČKIH
USLOVA BROJ 08-332/20 -300 OD 10.03.2020. GODINE ZA IZRADU GLAVNOG
PROJEKTA PROJEKTA IZGRADNJE SAOBRAĆAJNICA SA PARKINZIMA U
ZAHVATU DUP –a "KONIK – VREIA RIBNIČKA II" U PODGORICI**


**PODNOŠILAC ZAHTJEVA: AGENCIJA ZA IZGRADNJU I RAZVOJ PODGORICE,
d.o.o. PODGORICA**

**OBRADIVAČ: SEKRETARIJAT ZA PLANIRANJE PROSTORA I
ODRŽIVI RAZVOJ GLAVNOG GRADA PODGORICE**

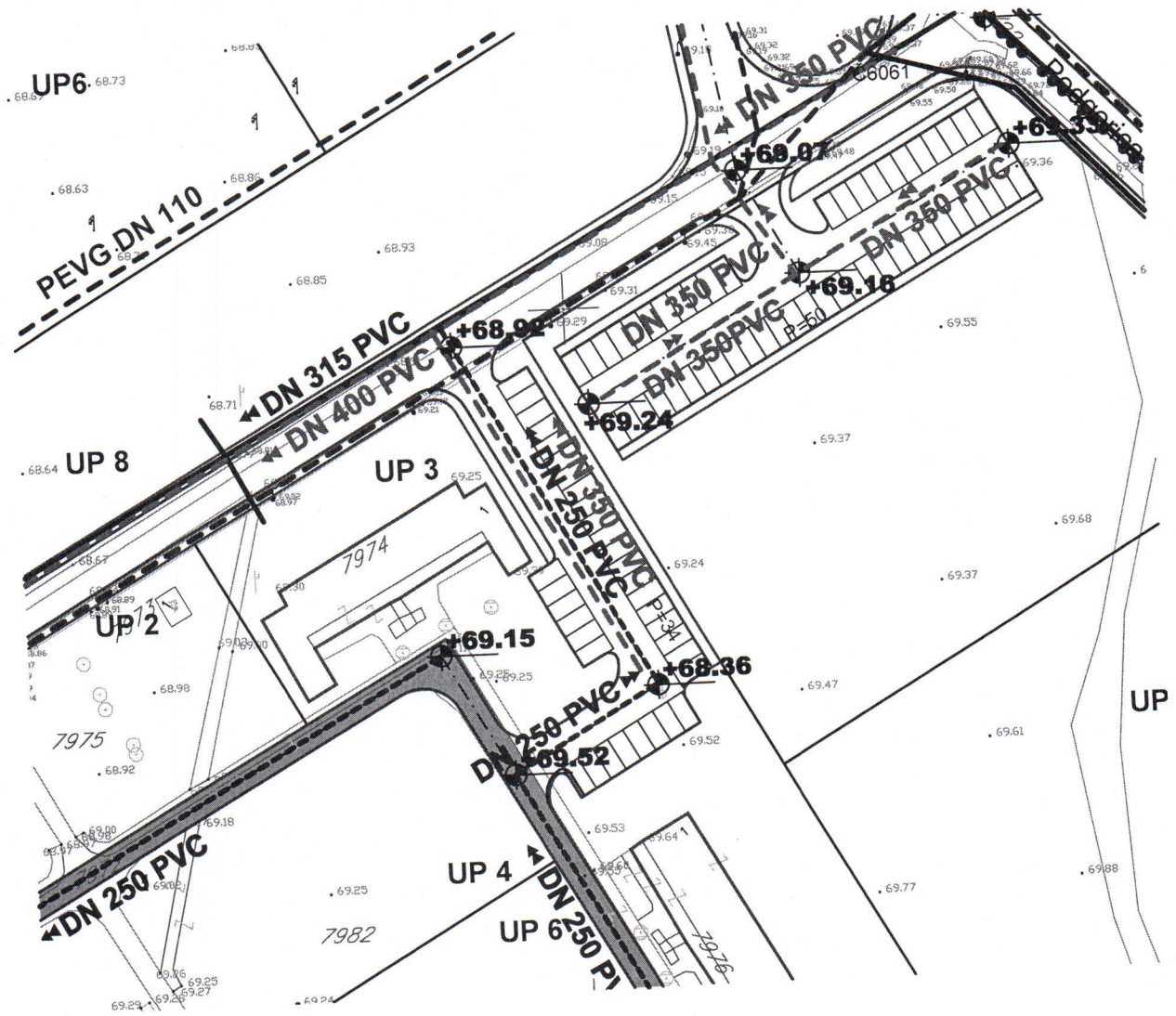
PODGORICA, APRIL 2022. GODINE

Crna Gora
Glavni Grad Podgorica
**Sekretarijat za planiranje prostora i
održivi razvoj**

Broj: 08-332/20-300/13
Podgorica, 07.04.2022.godine




- postojeći vodovod
- - - - - planirani vodovod
- postojeća fekalna kanalizacija
- - - - - planirana fekalna kanalizacija
- postojeća atmosferska kanalizacija
- - - - - planirana atmosferska kanalizacija








Crna Gora
Glavni Grad Podgorica
Sekretarijat za planiranje prostora i
održivi razvoj

Broj: 08-332/20-300/13
Podgorica, 07.04.2022.godine




LEGENDA TK INFRASTRUKTURE

-  TK PODZEMNI VOD
-  TK OKNO
-  POSTOJEĆI SPOLJAŠNJI TK IZVOD-STUBIĆ
-  PLANIRANI TK PODZEMNI VOD
SA 3 PVC CIJEVI 110mm
-  PLANIRANO TK OKNO
- NO 1,....,NO 90 BROJ PLANIRANOG TK OKNA

GRAFIČKI PRILOG –Plan telekomunikacione infrastrukture



Izvod iz DUP-a „Konik –Vrela ribnička II “ u Podgorici

05







LEGENDA



Objekti pejzažne arhitekture javne namjene-PUJ

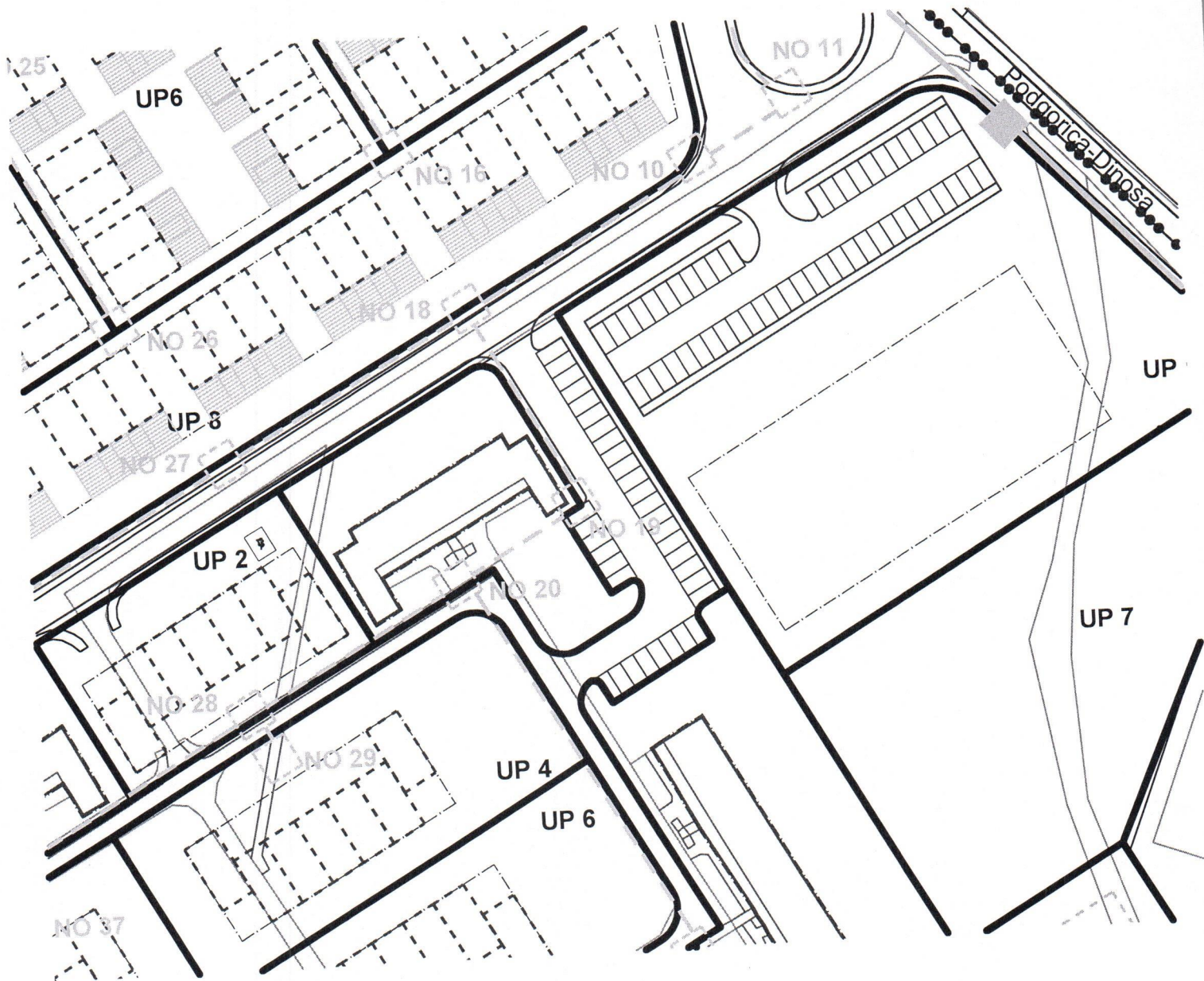
-  zelenilo uz saobraćajnice
-  drvodred

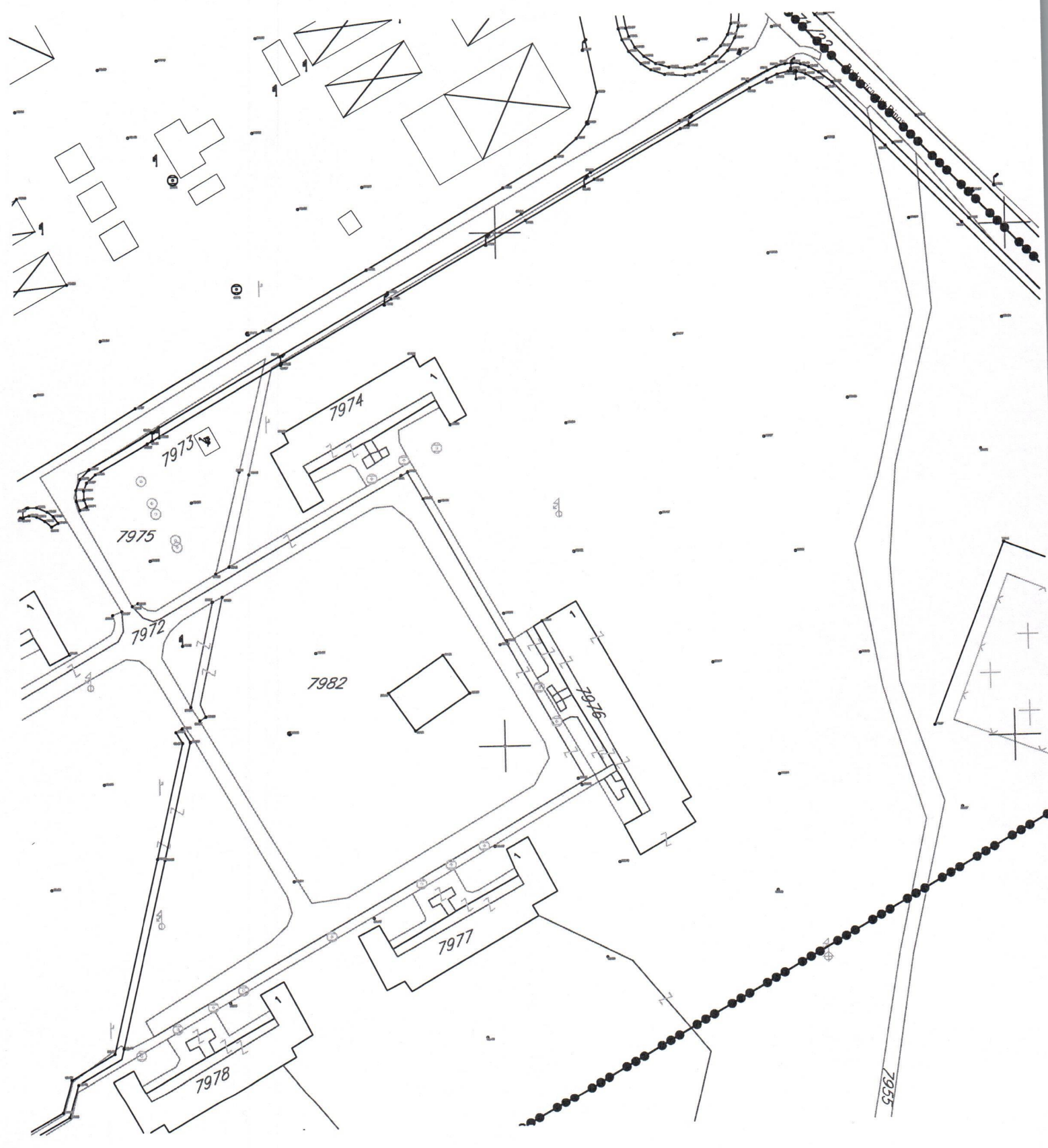
Objekti pejzažne arhitekture ograničenog korišćenja-PUO

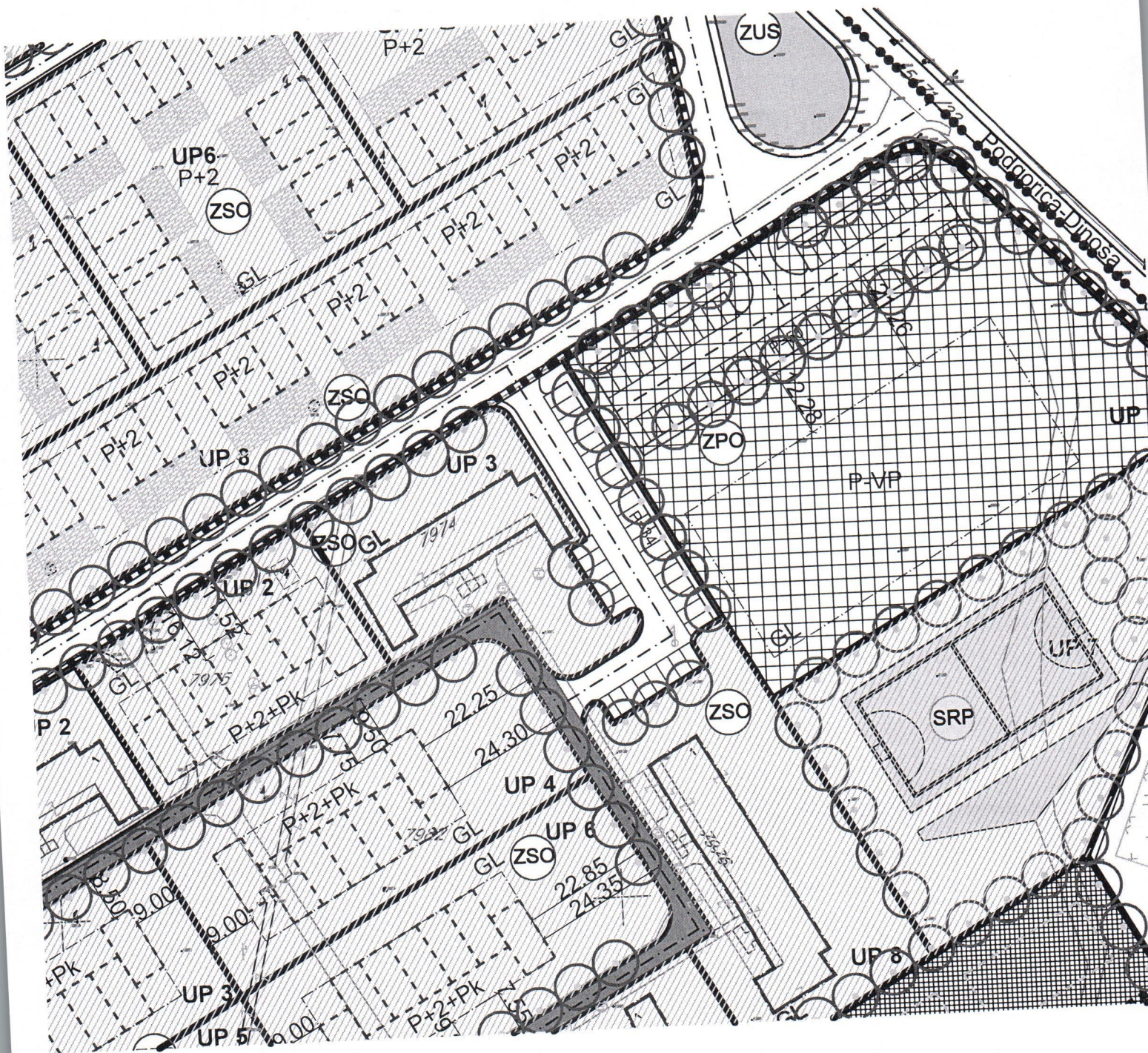
-  zelenilo individualnih stambenih objekata
-  zelenilo stambenih objekata i blokova
-  sportsko rekreativne površine
-  zelenilo poslovnih objekata

Objekti pejzažne arhitekture specijalne namjene-PUS

-  zelenilo skladišta, stovarišta, servisa
-  zelenilo groblja








Crna Gora
Glavni Grad Podgorica
**Sekretariat za planiranje prostora i
održivi razvoj**

Broj: 08-332/20-300/13
Podgorica, 07.04.2022.godine

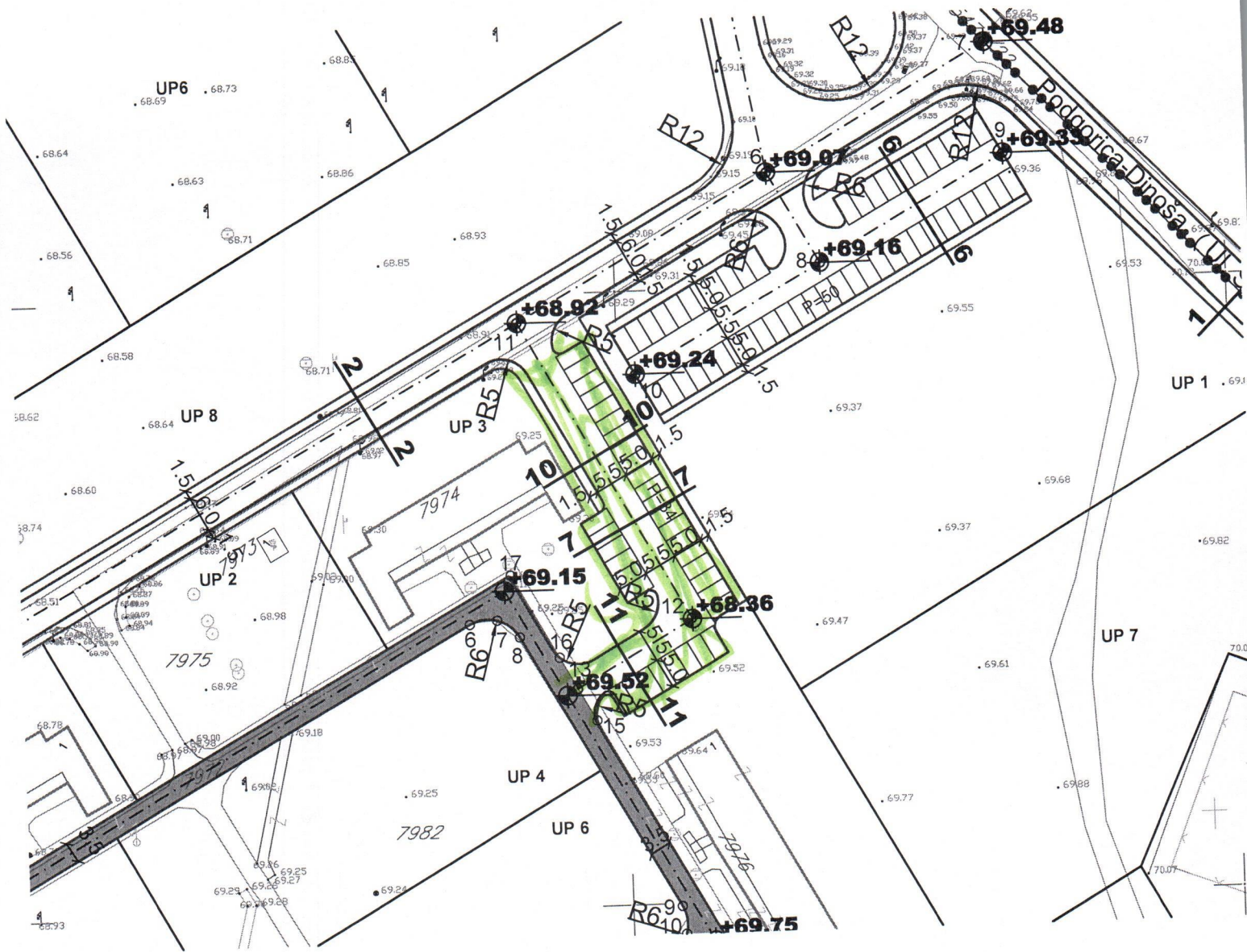


KOORDINATE KARAKTERISTIČNIH TAČKA			KOORDINATE KARAKTERISTIČNOG PRILAZA		
T1	6607375.32	4698779.58	18	6607271.84	4698588.56
T2	6607298.19	4698612.39	19	6607252.77	4698587.24
T3	6607476.33	4698728.35	20	6607175.14	4698422.62
T4	6607274.47	4698430.67	21	6607203.48	4698375.55
T5	6607245.32	4698356.80	22	6607324.81	4698458.76
1	6607430.22	4698809.47	23	6607343.52	4698424.74
2	6607282.72	4698603.87	24	6607236.90	4698320.03
3	6607291.60	4698588.13	25	6607224.54	4698340.57
4	6607497.02	4698706.59	26	6607275.07	4698386.46
5	6607512.16	4698690.66	27	6607259.76	4698282.06
6	6607525.42	4698618.56	28	6607322.96	4698318.10
7	6607561.51	4698638.75	29	6607305.58	4698333.24
8	6607533.76	4698603.59	30	6607341.38	4698358.47
9	6607564.08	4698620.56	31	6607383.32	4698352.51
10	6607502.99	4698586.39	32	6607393.14	4698358.11
11	6607483.78	4698595.27	33	6607363.92	4698387.70
12	6607511.06	4698546.52	34	6607424.92	4698422.88
13	6607491.97	4698535.52	35	6607214.26	4698256.12
14	6607304.74	4698495.12	36	6607132.70	4698398.88
15	6607285.50	4698529.24	37	6607090.10	4698375.05
16	6607300.42	4698537.65	38	6607175.13	4698233.81
17	6607315.33	4698546.07	39	6607659.01	4698517.35
			40	6607645.29	4698531.56
			41	6607655.67	4698541.62
			42	6607630.36	4698567.73
			43	6607310.30	4698329.13
			1	6607380.40	4698410.29
			2	6607383.44	4698412.06
			3	6607349.80	4698469.62
			4	6607349.21	4698474.23
			5	6607352.08	4698477.88
			6	6607474.59	4698546.49
			7	6607479.13	4698547.03
			8	6607482.74	4698544.21
			9	6607508.03	4698499.56
			10	6607508.59	4698495.00
			11	6607505.76	4698491.38
			12	6607428.34	4698447.59
			13	6607430.06	4698444.55
			14	6607515.75	4698493.01
			15	6607494.99	4698530.27
			16	6607489.15	4698540.72
			17	6607481.55	4698554.29
			18	6607341.93	4698476.21

GRAFIČKI PRILOG –Plan saobraćaja

Izvod iz DUP-a „Konik –Vrela ribnička II “ u Podgorici

02



Crna Gora
Glavni Grad Podgorica
**Sekretarijat za planiranje prostora i
održivi razvoj**

Broj: 08-332/20-300/13
Podgorica, 07.04.2022.godine



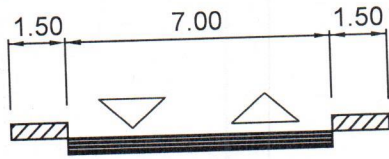
GRAFIČKI PRILOG –Geodetska podloga

Izvod iz DUP-a „Konik –Vrela ribnička II “ u Podgorici

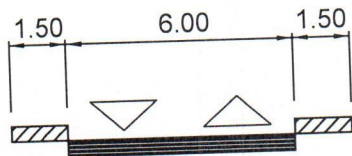
01

POPREČNI PROFILI SAOBRAĆAJNICA

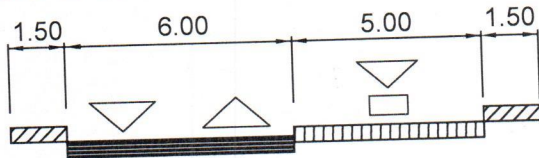
presjek 1-1



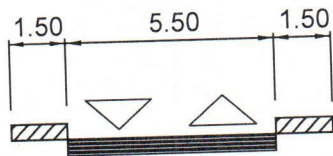
presjek 2-2



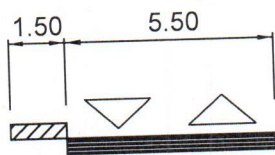
presjek 3-3



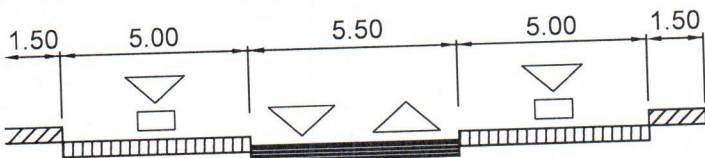
presjek 4-4



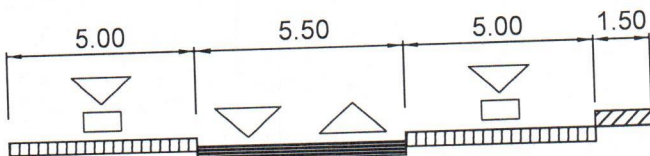
presjek 5-5



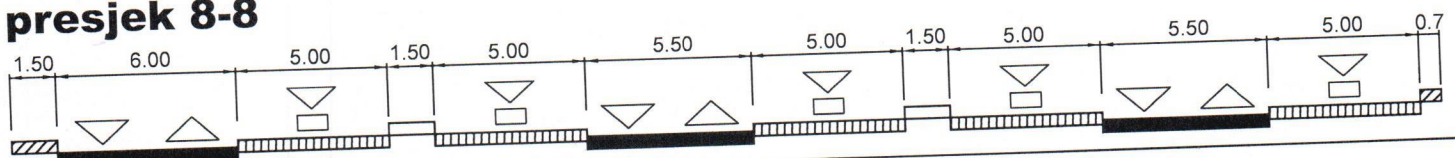
presjek 6-6



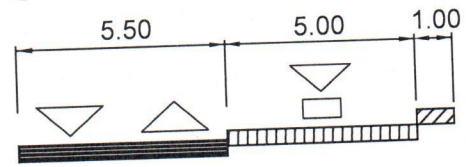
presjek 7-7



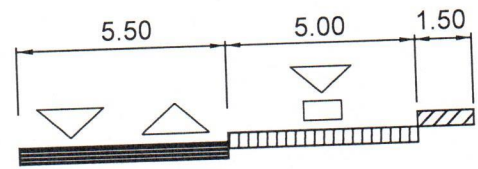
presjek 8-8



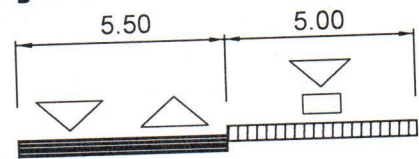
presjek 9-9



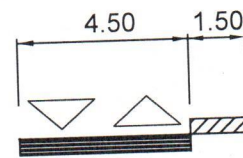
presjek 10-10



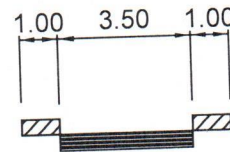
presjek 11-11



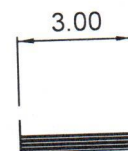
presjek 12-12

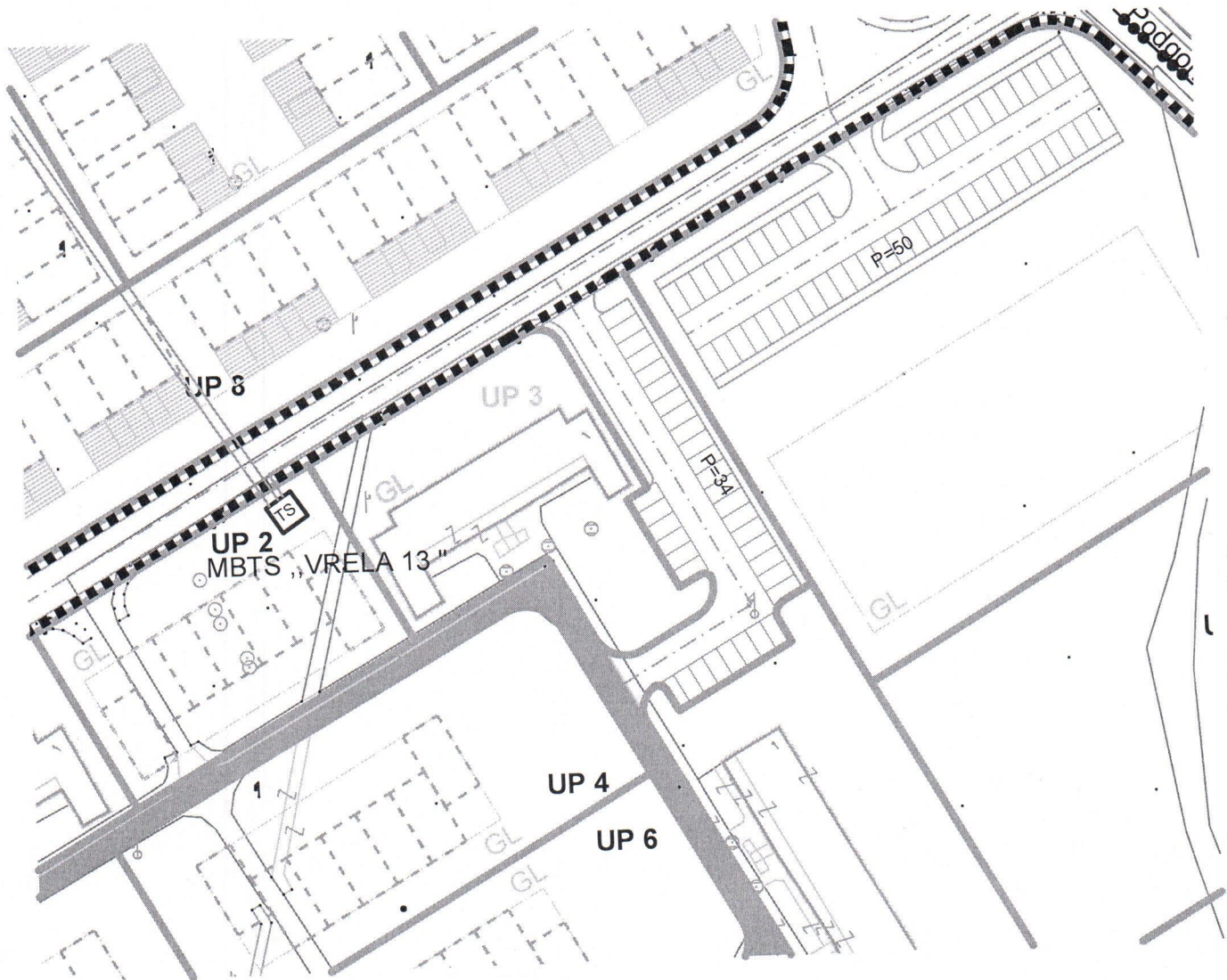


presjek 13-13




presjek 14-14





Crna Gora
Glavni Grad Podgorica
**Sekretarijat za planiranje prostora i
održivi razvoj**

Broj: 08-332/20-300/13
Podgorica, 07.04.2022.godine



LEGENDA



POSTOJECA TS 10/0,4kV



10kV POSTOJECI VOD



NOVA NDTS 10/0,4kV



10kV NOVOPROJEKTOVANI VOD