

Crna Gora
Glavni Grad Podgorica
Sekretarijat za planiranje prostora i održivi razvoj



broj: 08-332/22-552
Podgorica, 31.03.2022.godine

Sekretarijat za planiranje prostora i održivi razvoj Glavnog grada, na osnovu člana 74 Zakona o planiranju prostora i izgradnji objekata ("Službeni list Crne Gore", br. 064/17 od 06.10.2017., 044/18 od 06.07.2018., 063/18 od 28.09.2018., 011/19 od 19.02.2019., 082/20 od 06.08.2020.), Uredbe o povjeravanju dijela poslova Ministarstva ekologije, prostornog planiranja i urbanizma jedinicama lokalne samouprave ("Službeni list Crne Gore", br. 087/18 od 31.12.2018, 028/19 od 23.05.2019, 075/19 od 30.12.2019, 116/20 od 04.12.2020, 076/21 od 09.07.2021., 141/21 od 30.12.2022.), Detaljnog urbanističkog plana „Momišići B“ u Podgorici („Službeni list Crne Gore – opštinski propisi", broj 52/18) na zahtjev **Kojić Danila, izdaje**

**URBANISTIČKO TEHNIČKE USLOVE
za izradu tehničke dokumentacije**

ZA IZGRADNJU OBJEKTA NA URBANISTIČKOJ PARCELI b75-2, U ZAHVATU DETALJNOG URBANISTIČKOG PLANA "MOMIŠIĆI B" U PODGORICI

PODNOŠILAC ZAHTEVA

KOJIĆ DANILO

1	POSTOJEĆE STANJE
	<p>Uvidom u list nepokretnosti broj 4356, konstatovano je sljedeće:</p> <ul style="list-style-type: none">▪ Površina katastarske parcele broj 999/2 KO Podgorica I, iznosi 585,00m². <p>Nosioci prava:</p> <ul style="list-style-type: none">▪ Adžić Veselin Jelena - susvojina 1/4;▪ Lakićević Veselin Marija - susvojina 1/4;▪ Strunjaš Veselin Milica - susvojina 1/4;▪ Vukašinović Veselin Tamara - susvojina 1/4; <p>Podaci o teretima i ograničenjima:</p> <ul style="list-style-type: none">▪ Ne postoje tereti i ograničenja. <p>List nepokretnosti broj 4356 i kopija plana, izdati od strane Uprave za katastar i državnu imovinu, Područna jedinica Podgorica, su sastavni dio ovih urbanističko tehničkih uslova.</p>
2	PLANIRANO STANJE
2.1.	<p>Namjena parcele odnosno lokacije</p> <p>Planirana namjena urbanističke parcele je STANOVANJE MALE GUSTINE (SMG). Na svim parcelama namijenjenim stanovanju male gustine, prema Pravilniku se mogu predvidjeti objekti koji ne ometaju osnovnu namjenu i koje služe svakodnevnim potrebama stanovnika područja, i to:</p>

	<ul style="list-style-type: none"> ▪ trgovina i ugostiteljski objekti, smještaj turista, poslovni sadržaji koji su smješteni u prizemljima i mezaninima stambenih objekata; ▪ objekti za upravu, kulturu, školstvo, zdravstvenu i socijalnu zaštitu, sport i rekreaciju i vjerski objekti koji služe svakodnevnim potrebama stanovnika područja; ▪ objekti i mreže infrastrukture; ▪ parkinzi i garaže za smještaj vozila korisnika (stanara i zaposlenih) i posjetilaca.
2.2.	Pravila parcelacije – Urbanistička parcela
	<p><i>Granica urbanističke parcele b75-2, definisana je koordinatama prelomnih tačaka koje su date na grafičkom prilogu 3 ovih UTU-a.</i></p> <p><i>Napomena: Precizan podatak, o učešću katastarskih parcela u površini urbanističke parcele, biće definisan Elaboratom parcelacije po planskom dokumentu, koji izrađuje preduzeće ovlašćeno za geodetske poslove, nakon čega je Elaborat neophodno ovjeriti u Upravi za katastar i državnu imovinu - Područna jedinica Podgorica.</i></p>
2.3.	Građevinska i regulaciona linija, odnos prema susjednim parcelama
	<p><i>Građevinska linija je definisana koordinatama prelomnih tačaka koje su date na grafičkom prilogu 3 ovih UTU-a.</i></p> <p><i>Regulaciona linija je prikazana na grafičkom prilogu 3 ovih UTU-a.</i></p> <ul style="list-style-type: none"> ▪ Minimalna udaljenost svakog dijela objekta od granice parcele je 2m. Ukoliko je rastojanje objekta od bočnog susjednog objekta veće od 5m, na bočnim fasadama objekta dozvoljeno otvaranje prozora samo pomoćnih prostorija, a ukoliko je rastojanje objekta od bočnog susjednog objekta veće od 7 m, na bočnim fasadama objekta dozvoljeno je otvaranje prozora stambenih prostorija. ▪ Planom definisana minimalna rastojanja od granice parcele i susjednog objekta mogu biti i manja uz saglasnost vlasnika susjedne parcele, ali ne manja od 1m.
3	PREPORUKE ZA SMANJENJE UTICAJA I ZAŠTITU OD ZEMLJOTRESA, KAO I DRUGE USLOVE ZA ZAŠTITU OD ELEMENTARNIH NEPOGODA I TEHNIČKO-TEHNOLOŠKIH I DRUGIH NESREĆA
	<p>Projekat konstrukcije prilagoditi arhitektonskom rješenju uz pridržavanje važećih propisa i pravilnika: Pravilnik o opterećenju zgrada PBAB 87 („Službeni list SFRJ”, br. 11/87) i Pravilnik o tehničkim normativima za izgradnju objekata visokogradnje u seizmičkim područjima („Službeni list SFRJ”, br. 31/81, 49/82, 21/88 i 52/90). Za potrebe proračuna koristiti podatke Zavoda za hidrometeorologiju i seizmologiju o klimatskim i hidrološkim karakteristikama u zoni predmetne lokacije.</p> <p>U cilju zaštite od elementarnih nepogoda postupiti u skladu sa Zakonom o zaštiti i spašavanju ("Sl.list CG br.13/07, 05/08, 86/09, 32/11 i 54/16) i Pravilnikom o mjerama zaštite od elementarnih nepogoda ("Sl.list RCG br. 8/93).</p> <p>Planirani objekat mora biti pokriven spoljnom hidrantskom mrežom regulisanom na nivou kompleksa u skladu sa Pravilnikom o tehničkim normativima za hidrantsku mrežu i gašenje požar („Službeni list CG“ broj 30/91).</p> <p>U cilju zaštite od požara postupiti u skladu sa Zakonom o zaštiti i spašavanju ("Sl.list CG br.13/07, 05/08, 86/09 i 32/11).</p> <p>Prilikom izrade investiciono-tehničke dokumentacije obavezno je uraditi Elaborat zaštite od požara, planove zaštite i spašavanja a na šta je potrebno pribaviti odgovarajuća mišljenja i saglasnosti u skladu sa Zakonom o zaštiti i spašavanju ("Sl.list CG br.13/07, 05/08, 86/09 i 32/11).</p>
4	USLOVI I MJERE ZAŠTITE ŽIVOTNE SREDINE
	Obaveza Investitora, za sve objekte koji su predmet ovog DUP-a, a koji mogu da dovedu do zagađivanja životne sredine, je da izradi Elaborat procjene uticaja zahvata na životnu sredinu.

5	USLOVI ZA PEJZAŽNO OBLIKOVANJE
	<ul style="list-style-type: none"> ▪ zelene površine treba da zahvataju min. 40% površine parcele; ▪ min. visina sadnice 2,5-3m; ▪ min. obim sadnice na visini 1m od 10-15cm; ▪ kompoziciju vrta stilski uskladiti sa arhitekturom objekta; ▪ pri odabiru zasada voditi računa o uslovima sredine, dimenzijama, boji, oblicima; za izradu staza i stepenica koristiti materijale koji su dostupni u najbližem okruženju; ▪ predvrt urediti reprezentativno u okviru kojeg razmotriti rješenje formiranja parkinga; ▪ razdvajanje parcela i izolaciju od saobraćajne buke riješiti podizanjem zasada žive ograde; ▪ tamo gdje nema mjesta za sadnju drveća i žbunja planirati vertikalno i krovno zelenilo, kao i sadnju u žardinjerama radi povećanja nivoa ozelenjenosti i što potpunijeg estetskog doživljaja prostora; ▪ vertikalno ozelenjavanje sprovesti ozelenjavanjem fasada kuća, terasa, potpornih zidova, u vidu zelenih portala na ulazima u objekat i primjenom pergola; ▪ na objektima sa ravnim krovom poželjno je planirati krovno ozelenjavanje uz neophodnu pripremu izolacione podloge specifične za ovaj vid ozelenjavanja.
6	USLOVI I MJERE ZAŠTITE NEPOKRETNIH KULTURNIH DOBARA I NJIHOVE ZAŠTIĆENE OKOLINE
	<p>Na prostoru obuhvata Plana nema registrovanih nepokretnih kulturnih dobara, tj. prostora sa karakterističnim interakcijama čovjeka i prirode, a koji su evidentirani kao kulturno – istorijski objekat, kulturno-istorijska cjelina, lokalitet ili područje. Takođe, nema ni dobara sa potencijalnim kulturnim vrijednostima za koje je pokrenuta inicijativa za zaštitu odnosno pokrenut postupak prethodne zaštite.</p> <p>Shodno članovima 87 i 88 Zakona o zaštiti kulturnih dobara („Sl. list Crne Gore“ 49/10 i 40/11, ukoliko se prilikom radova nađje na arheološke ostatke, sve radove treba zaustaviti i o tome obavjestiti nadležne organe, kako bi se preduzele neophodne mjere zaštite.</p>
7	USLOVI ZA LICA SMANJENE POKRETLJIVOSTI I LICA SA INVALIDITETOM
	<p>Pri projektovanju i građenju, potrebno je pridržavati se standarda i propisa koji karakterišu ovu oblast (Pravilnik o bližim uslovima i načinu prilagođavanja objekata za pristup i kretanje lica smanjene pokretljivosti, i lica sa invaliditetom ("Službeni list CG", br. 48/13 i 44/15).</p>
8	MOGUĆNOST FAZNOG GRAĐENJA OBJEKTA
	<p>Smatra se da je, kad su u pitanju individualne urbanističke parcele, pitanje faznosti suvišno jer se radi o pojedinačnim investitorima koji na postojećoj ili izmijenjenoj parcelaciji mogu, saglasno uslovima i u zavisnosti od mogućnosti, da se ponašaju po pravilima ovoga Plana.</p>
9	USLOVI ZA PRIKLJUČENJE NA INFRASTRUKTURU
9.1.	Uslovi priključenja na elektroenergetsku infrastrukturu
	<p>Elektroenergetske instalacije objekata projektovati odnosno izvesti prema:</p> <ul style="list-style-type: none"> ▪ Pravilniku o tehničkim normativima za elektroinstalacije niskog napona ("Sl. list SRJ", broj 28/95); ▪ Pravilniku o tehničkim normativima za zaštitu objekata od atmosferskog pražnjenja ("Sl. list SRJ", broj 11/96); ▪ Jugoslovenskim standardima - Električne instalacije u zgradama; Zahtjevi za bezbjednost JUS NB2741, JUSNB2743 JUSNB2752, <p>kao i svim drugim važećim pravilnicima i standardima za ovu vrstu objekata.</p> <p>Pri izradi projekta poštovati Tehničke preporuke EPCG (koje su dostupne na sajtu EPCG):</p> <ul style="list-style-type: none"> ▪ Tehnička preporuka za priključenje potrošača na niskonaponsku mrežu TP-2 (dopunjeno izdanje);

	<ul style="list-style-type: none"> ▪ Tehnička preporuka – Tipizacija mjernih mjesta. <p>Mjesto i način priključenja objekta na elektroenergetsku mrežu odrediće, nakon izrade projektne dokumentacije, stručne službe CEDIS-a.</p>
9.2.	Uslovi priključenja na vodovodnu i kanalizacionu infrastrukturu
	Instalacije vodovoda i kanalizacije, projektovati u svemu prema važećim propisima i normativima i Tehničkim uslovima priključenja na gradski vodovod i kanalizaciju izdatim od strane “Vodovod i kanalizacija” doo Podgorica, koji su sastavni dio ovih UTU-a.
9.3.	Uslovi priključenja na saobraćajnu infrastrukturu
	Prikazano na grafičkom prilogu 4 ovih UTU-a.
9.4.	Uslovi priključenja na telekomunikacionu infrastrukturu
	<ul style="list-style-type: none"> ▪ Propisi u skladu sa kojima se obavlja izrada tehničke dokumentacije nalaze se na sajtu http://www.ekip.me/regulativa; ▪ Podaci o postojećem stanju elektronske komunikacione infrastrukture nalaze se na sajtu http://ekinfrastuktura.ekip.me/ekip.me; ▪ Pristup georeferenciranoj bazi podataka elektronske komunikacione infrastrukture moguć je preko web portala http://ekinfrastuktura.ekip.me/ekip/login.jsp.

10	POTREBA IZRADE GEODETSKIH, GEOLOŠKIH (GEOTEHNIČKIH, INŽENJERSKO-GEOLOŠKIH, HIDROGEOLOŠKIH, GEOMEHANIČKIH I SEIZMIČKIH) PODLOGA, KAO I VRŠENJA GEOTEHNIČKIH ISTRAŽNIH RADOVA I DRUGIH ISPITIVANJA
	Prije izrade tehničke dokumentacije, shodno članu 7 Zakona o geološkim istraživanjima “Sl. list RCG”, br. 28/93, 27/94, 42/94, 26/07, 38/11), provjeriti potrebu izrade Projekta geoloških istraživanja tla za predmetnu lokaciju i Elaborat o rezultatima izvršenih geoloških istraživanja.

11	URBANISTIČKI PARAMETRI																
	<table border="1"> <tr> <td>Oznaka urbanističke parcele</td> <td>UP b75-2</td> </tr> <tr> <td>Površina urbanističke parcele</td> <td>195,00m²</td> </tr> <tr> <td>Maksimalni indeks zauzetosti</td> <td>0,45</td> </tr> <tr> <td>Maksimalni indeks izgrađenosti</td> <td>1,13</td> </tr> <tr> <td>Bruto građevinska površina objekta (max BGP)</td> <td>220,00m²</td> </tr> <tr> <td>Maksimalna BGP poslovanja</td> <td>/</td> </tr> <tr> <td>Maksimalna spratnost objekata</td> <td>P+2</td> </tr> <tr> <td>Maksimalni broj stanova</td> <td>1</td> </tr> </table>	Oznaka urbanističke parcele	UP b75-2	Površina urbanističke parcele	195,00m²	Maksimalni indeks zauzetosti	0,45	Maksimalni indeks izgrađenosti	1,13	Bruto građevinska površina objekta (max BGP)	220,00m²	Maksimalna BGP poslovanja	/	Maksimalna spratnost objekata	P+2	Maksimalni broj stanova	1
Oznaka urbanističke parcele	UP b75-2																
Površina urbanističke parcele	195,00m²																
Maksimalni indeks zauzetosti	0,45																
Maksimalni indeks izgrađenosti	1,13																
Bruto građevinska površina objekta (max BGP)	220,00m²																
Maksimalna BGP poslovanja	/																
Maksimalna spratnost objekata	P+2																
Maksimalni broj stanova	1																
	Uslovi za objekte stanovanja male gustine																
	<p>Za izgradnju objekata stanovanja male gustine (zone B, C i D) važe slijedeće smjernice:</p> <ul style="list-style-type: none"> ▪ Preporučuje se izgradnja slobodnostojećih objekata manjih gabarita, utopljenih u zelenilo. ▪ U slučaju izgradnje dvojnih objekata obavezno je pribavljanje zajedničke saglasnosti glavnog gradskog arhitekta na kompletan projekat za obje urbanističke parcele. ▪ Moguća je izgradnja jedne podrumске ili suterenske etaže koja se koristi isključivo za garažiranje i ne ulazi u obračun BGP. ▪ Podrum je podzemna etaža čiji vertikalni gabarit ne smije nadvisiti kotu terena, trotoara više od 1.00 m. Ukoliko se radi o denivelisanom terenu, relevantnom kotom terena smatra se najniža kota konačno uređenog i nivelisanog terena oko objekta. Horizontalni gabariti podruma definisani su građevinskom linijom ispod zemlje (GL 0) i ne mogu ni u kom slučaju preći regulacionu liniju. Ukupna površina podruma ne može biti veća od 80% površine urbanističke parcele, i to samo ako je zadovoljen minimalni procenat ozelenjenosti na parceli. ▪ Suterena je nadzemna etaža kod koje se dio vertikalnog gabarita nalazi iznad kote konačno 																

	<p>nivelisanog terena oko objekta i čiji su horizontalni gabariti definisani građevinskom linijom GL. Suterena može biti na ravnom i na denivelisanom terenu.</p> <ul style="list-style-type: none"> ▪ Kod suterena na ravnom terenu vertikalni gabarit ne može nadvisiti kotu terena više od 1.00 m konačno nivelisanog i uređenog terena oko objekta. Suterena na denivelisanom terenu je sa tri strane ugrađen u teren, s tim što se kota poda suterena na jednoj strani objekta poklapa sa kotom terena ili odstupa od kote terena maksimalno 1.00 m. ▪ Kota poda prizemlja može biti za stambene prostore od 0 do 1.20 m od kote konačno uređenog i nivelisanog terena oko objekta. ▪ Visina nadzlitka potkrovnne etaže iznosi najviše 1.20 m računajući od kote poda potkrovnne etaže do tačke preloma krovne kosine. ▪ U oblikovnom smislu preporučuje se savremen, funkcionalan arhitektonski izraz i materijalizacija. Krovovi objekata mogu biti ravni ili kosi, nagiba do 25°; nije dozvoljeno izvođenje mansardnih krovova.
	<p>Pomoćni objekti</p>
	<p>Dozvoljena je izgradnja pomoćnih objekata na svakoj parceli stanovanja malih gustina ukoliko se ispoštuju uslovi u pogledu zauzetosti i kapaciteta i pod uslovom da ne ugrožava uslove korišćenja osnovnog i susjednih stambenih objekata.</p> <ul style="list-style-type: none"> ▪ Pomoćnim objektima smatraju se garaže, spremišta i sl. ali i ekonomski objekti kao što su šupe, ljetnje kuhinje, spremišta poljoprivrednih proizvoda i sl. ▪ Udaljenje pomoćnog objekta od iverice parcele ne smije biti manje od 2.0 m. Rastojanje od granice parcele može biti i manje uz saglasnost vlasnika susjedne parcele, ali ne manja od 1m. Saglasnost ima trajni karakter bez obzira na eventualnu promjenu vlasnika. ▪ Moguće je graditi pomoćne objekte kao horizontalne dogradnje gabarita osnovnog objekta, pritom poštujući uslove za dogradnju postojećih objekata, kao i opšte uslove stambene izgradnje.
	<p>Uslovi za parkiranje vozila na parcelama stanovanja male gustine</p>
	<p>Potreban broj parking mjesta treba obezbjediti u okviru parcele, na otvorenom, u garaži u sklopu ili van objekta.</p> <ul style="list-style-type: none"> ▪ Kod objekata na nagnutom terenu, garaže se mogu graditi u sklopu uređenja dvorišta, u denivelaciji ispred objekta. ▪ Broj mjesta za parkiranje vozila se određuje po principu 1.1 PM na 1 stan.
	<p>Ograđivanje urbanističke parcele</p> <p>Parcele se mogu ograđivati zidanom, po pravilu kamenom ogradom, do visine od 1.0 m (računajući od kote trotoara) odnosno transparentnom (dekorativno željezo) ili živom ogradom do visine od 1.80 m sa coklom od kamena ili betona visine 0.6 m.</p> <ul style="list-style-type: none"> ▪ preporuka je da se parcele, naročito van regulacije, ograđuju živom ogradom. ▪ zidane i druge vrste ograda postavljaju se na regulacionu liniju prema protokolu regulacije, i to tako da ograda, stubovi ograde i kapije budu na parceli koja se ograđuje. <p>Vrata i kapije na uličnoj ogradi ne mogu se otvarati izvan regulacione linije.</p>
<p>12</p>	<p>Uslovi za unapređenje energetske efikasnosti</p>
	<p>Poboljšanje energetske efikasnosti posebno se odnosi na ugradnju ili primjenu niskoenergetskih zgrada, unaprijeđenje uređaja za klimatizaciju i pripremu tople vode koriscenjem solarnih panela za zagrijavanje, unaprijeđenje rasvjete upotrebom izvora svjetla sa malom instalisanom snagom (LED), koncepta inteligentnih zgrada (upravljanje potrošnjom energije glavnih potrošača sa centralnog mjesta). Sve nabrojane mogućnosti se u određenoj mjeri mogu koristiti pri izgradnji objekata na području zahvata.</p> <p>Kada su u pitanju obnovljivi izvori energije, posebno treba naglasiti potencijalnu primjenu energije direktnog sunčevog zračenja.</p> <p>Sunčeva energija se kao neiscrpan izvor energije u zgradama koristi na tri načina:</p>

	<p>1. pasivno - za grijanje i osvjetljenje prostora, 2. aktivno - sistem kolektora za pripremu tople vode, 3. fotonaponske sunčane ćelije za proizvodnju električne energije.</p> <p>Na ovom području postoje mogućnosti za sva tri načina korišćenja sunčeve energije – za grijanje i osvjetljavanje prostora, grijanje vode (klasični solarni kolektori) i za proizvodnju električne energije (fotonaponske ćelije).</p> <p>Ako postoji mogućnost orijentacije kuće prema jugu, staklene površine treba koncentrisati na južnoj fasadi, dok prozore na sjevernoj fasadi treba maksimalno smanjiti da se ograniče toplotni gubici. Pretjerano zagrijavanje ljeti treba spriječiti sredstvima za zaštitu od sunca, pokretnim sunčanim zastorima od materijala koji sprečavaju prodor UV zraka koji podižu temperaturu, usmjeravanjem dnevnog svjetla, zelenilom, prirodnim provjetravanjem i sl. Savremeni tzv. “daylight” sistemi koriste optička sredstva da bi podstakli refleksiju, lomljenje svjetlosnih zraka, ili za aktivni ili pasivni prihvata svjetla. Savremene pasivne kuće danas se definišu kao građevine bez aktivnog sistema za zagrijavanje konvencionalnim izvorima energije.</p> <p>Za izvedbu objekata uz navedene energetske mjere potrebno je primjenjivati (uz prethodnu pripremu stručnu i zakonodavnu) Direktivu 2002/91/EC Evropskog parlamenta (Directive 2002/91/EC of the European Parliament and of the Council of 16 December 2002 on the energy performance of buildings (Official Journal L 001,04/01/2003) o energetskim svojstvima zgrada, što podrazumijeva obavezu izdavanja certifikata o energetskim svojstvima zgrade, kome rok valjanosti nije duži od 10 god.</p> <p>Korišćenje solarnih kolektora se preporučuje kao mogućnost određene uštede u potrošnji električne energije, pri čemu se mora povesti računa da ne budu u koliziji sa karakterističnom tradicionalnom arhitekturom.</p> <p>Za proizvodnju električne energije pomoću fotonaponskih elemenata, potrebno je uraditi prethodnu sveobuhvatnu analizu tehničkih, ekonomskih i ekoloških parametara.</p>
--	---

<p>13</p>	<p>OSTALI USLOVI</p>
	<p>Privredno društvo koje izrađuje tehničku dokumentaciju i koje ispunjava uslove utvrđene Zakonom o planiranju prostora i izgradnji objekata ("Službeni list Crne Gore", br. 064/17 od 06.10.2017., 044/18 od 06.07.2018., 063/18 od 28.09.2018., 011/19 od 19.02.2019., 082/20 od 06.08.2020.), obavezno je tehničku dokumentaciju uraditi u skladu sa izdatim urbanističko-tehničkim uslovima i Zakonom o planiranju prostora i izgradnji objekata ("Službeni list Crne Gore", br. 064/17 od 06.10.2017., 044/18 od 06.07.2018., 063/18 od 28.09.2018., 011/19 od 19.02.2019., 082/20 od 06.08.2020.).</p> <p>Privredno društvo koje vrši reviziju tehničke dokumentacije i koje ispunjava uslove utvrđene Zakonom o planiranju prostora i izgradnji objekata ("Službeni list Crne Gore", br. 064/17 od 06.10.2017., 044/18 od 06.07.2018., 063/18 od 28.09.2018., 011/19 od 19.02.2019., 082/20 od 06.08.2020.), odgovorno je za usklađenost tehničke dokumentacije sa izdatim urbanističko-tehničkim uslovima i Zakonom o planiranju prostora i izgradnji objekata ("Službeni list Crne Gore", br. 064/17 od 06.10.2017., 044/18 od 06.07.2018., 063/18 od 28.09.2018., 011/19 od 19.02.2019., 082/20 od 06.08.2020.).</p> <p>Ovi urbanističko tehnički uslovi važe dok je na snazi planski dokument na osnovu kojih su izdati.</p> <p><i>Napomena: Za predmetnu urbanističku parcelu mjerodavne su smjernice DUP-a "Momišići B" u Podgorici („Službeni list Crne Gore – opštinski propisi", broj 52/18) u Podgorici, koji je na dan izdavanja ovih Urbanističko tehničkih uslova, evidentiran i objavljen u Registru planskih dokumenata u skladu sa članom 11 Zakona o planiranju prostora i izgradnji objekata ("Službeni list Crne Gore", br. 064/17 od 06.10.2017., 044/18 od 06.07.2018., 063/18 od 28.09.2018., 011/19 od 19.02.2019., 082/20 od 06.08.2020.) na sajtu Ministarstva ekologije, prostornog planiranja i urbanizma, https://www.gov.me/cyr/mepg.</i></p>

14	PRILOZI
	<ul style="list-style-type: none">▪ Izvodi iz grafičkih priloga Detaljnog urbanističkog plana "Momišići B" u Podgorici;▪ Tehnički uslovi priključenja na gradski vodovod i kanalizaciju;▪ List nepokretnosti broj 4356;▪ Kopija plana za katastarsku parcelu broj 999/2 KO Podgorica I.

POMOĆNIK SEKRETARA
Tamara Vučević, dipl.ing.arh.

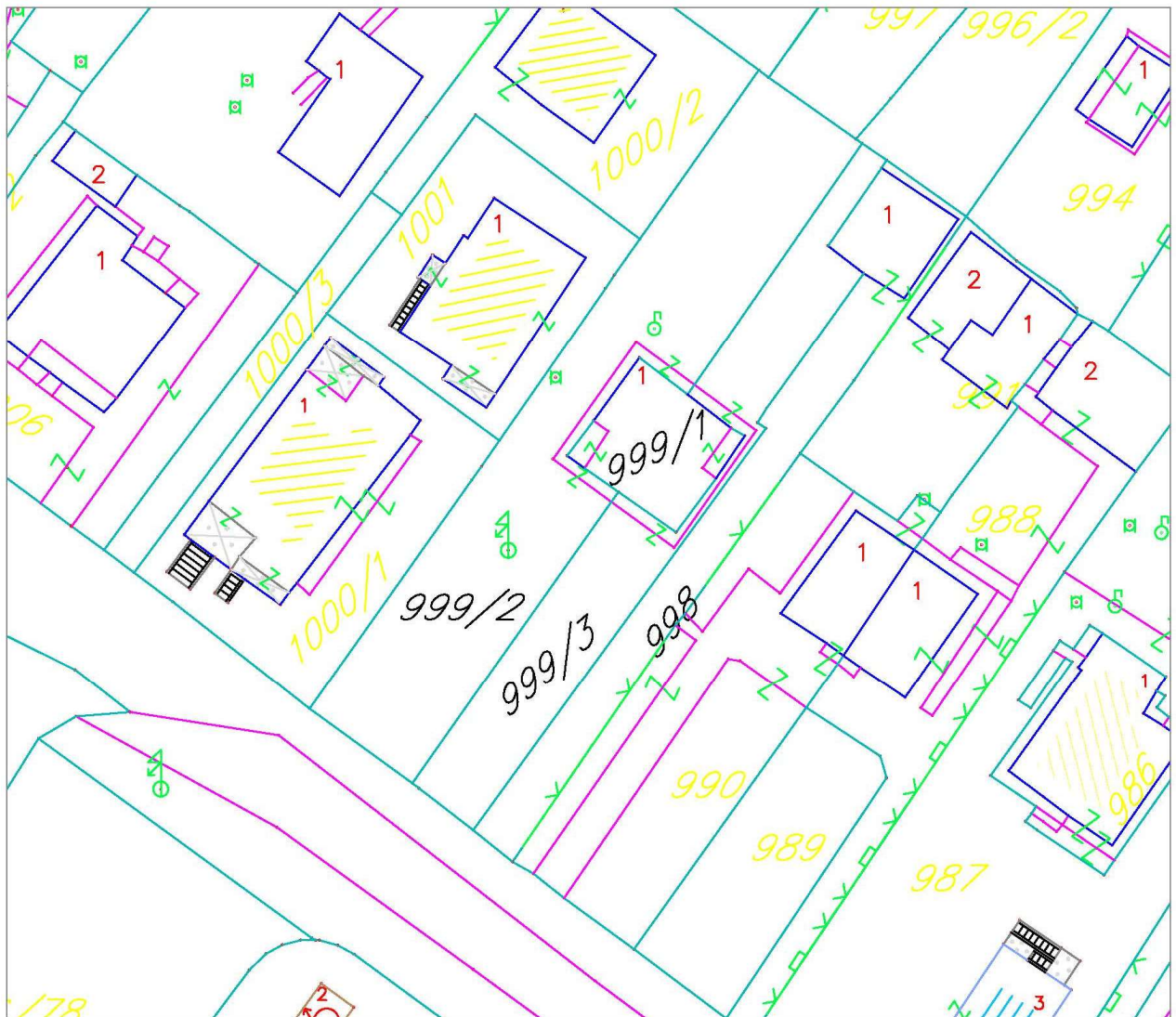


Dostavljeno:

- Podnosiocu zahtjeva
- Nadležnom Inspekcijskom organu (Direktorat za inspekcijske poslove i licenciranje Ministarstva ekologije, prostornog planiranja i urbanizma)
- a/a



broj: 08-332/22-552
Podgorica, 31.03.2022.godine



Izvod iz grafičkog priloga DUP-a "Momišići B"

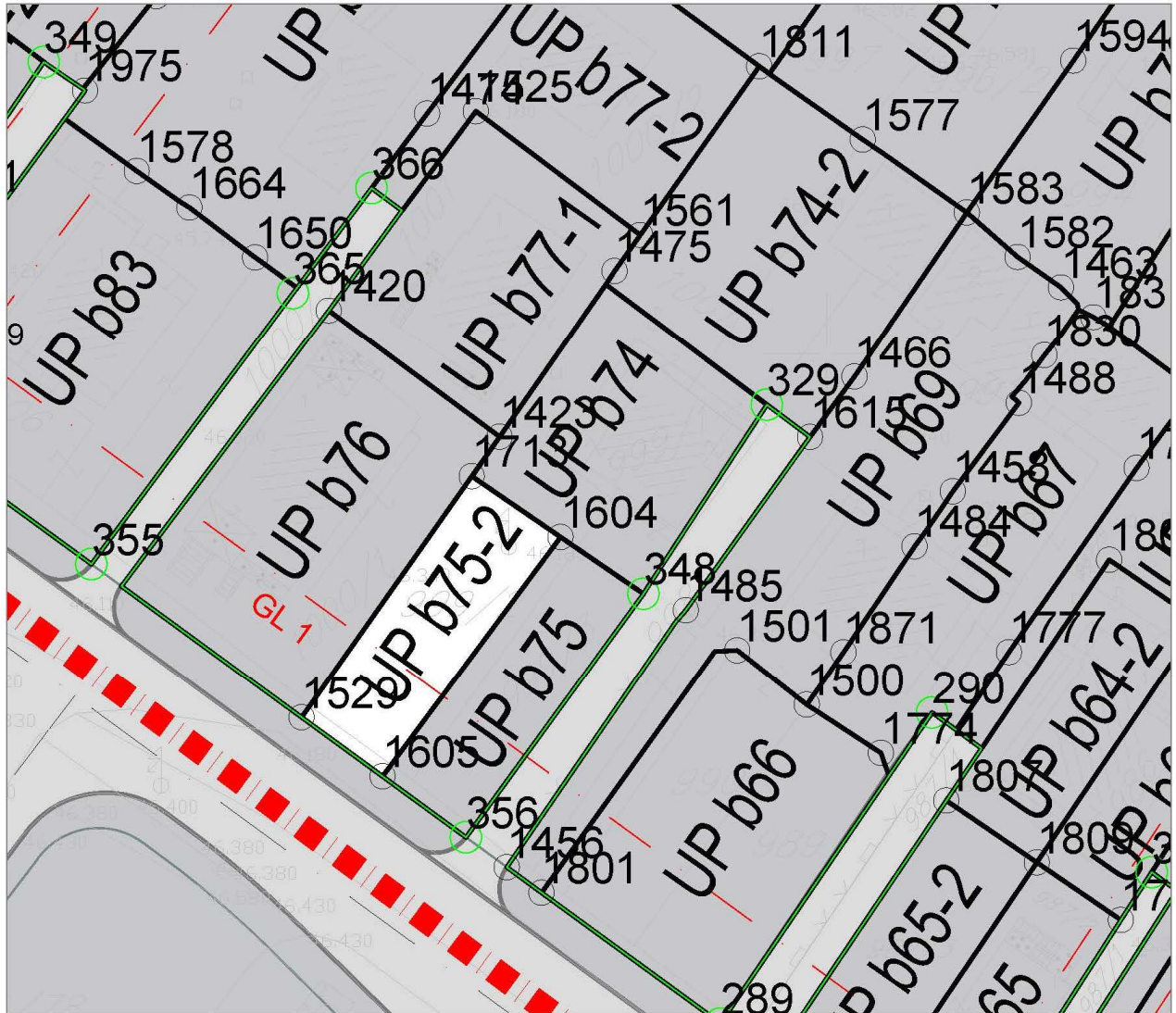
1	Topografsko katastarska podloga	UP b75-2
---	---------------------------------	----------



Površine za stanovanje male gustine

Izvod iz grafičkog priloga DUP-a "Momišići B"

2	04 - Planirana namjena površina	UP b75-2
---	---------------------------------	----------



Koordinate tjemena granica urbanističkih parcela van regulacionih linija

1529	6602758.23	4701271.04
1604	6602778.84	4701285.41
1605	6602764.66	4701266.35
1713	6602771.78	4701290.24

Koordinate tjemena građevinskih linija

339	6602731.97	4701300.13
371	6602812.51	4701241.35

Izvod iz grafičkog priloga DUP-a "Momišići B"

3 05 – Plan parcelacije regulacije i nivelacije


UP b75-2



broj: 08-332/22-552
Podgorica, 31.03.2022.godine



PRESJEK 9.5b-9.5b

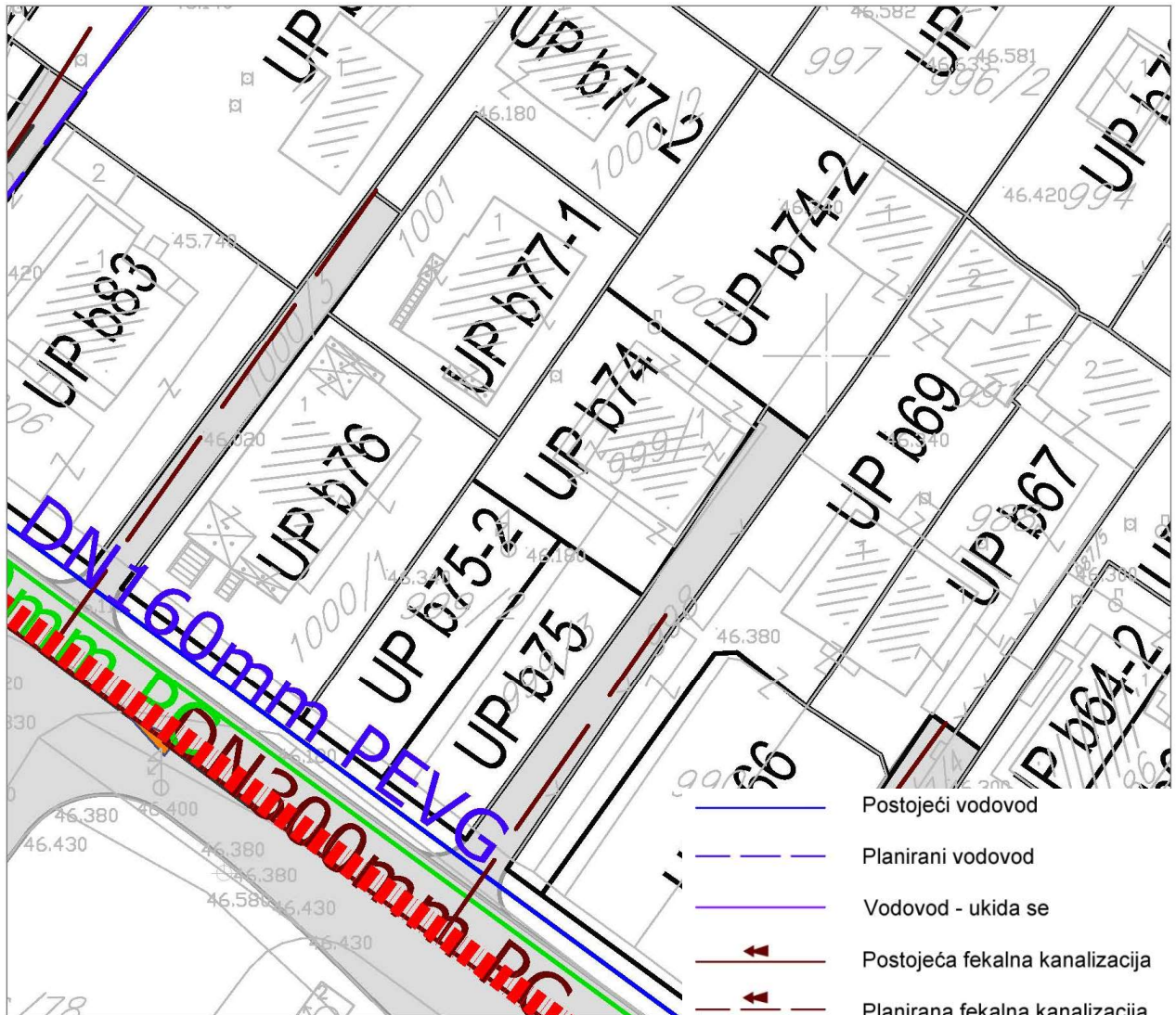


Izvod iz grafičkog priloga DUP-a "Momišići B"

4	06 – Plan saobraćajne infrastrukture	UP b75-2
---	--------------------------------------	----------



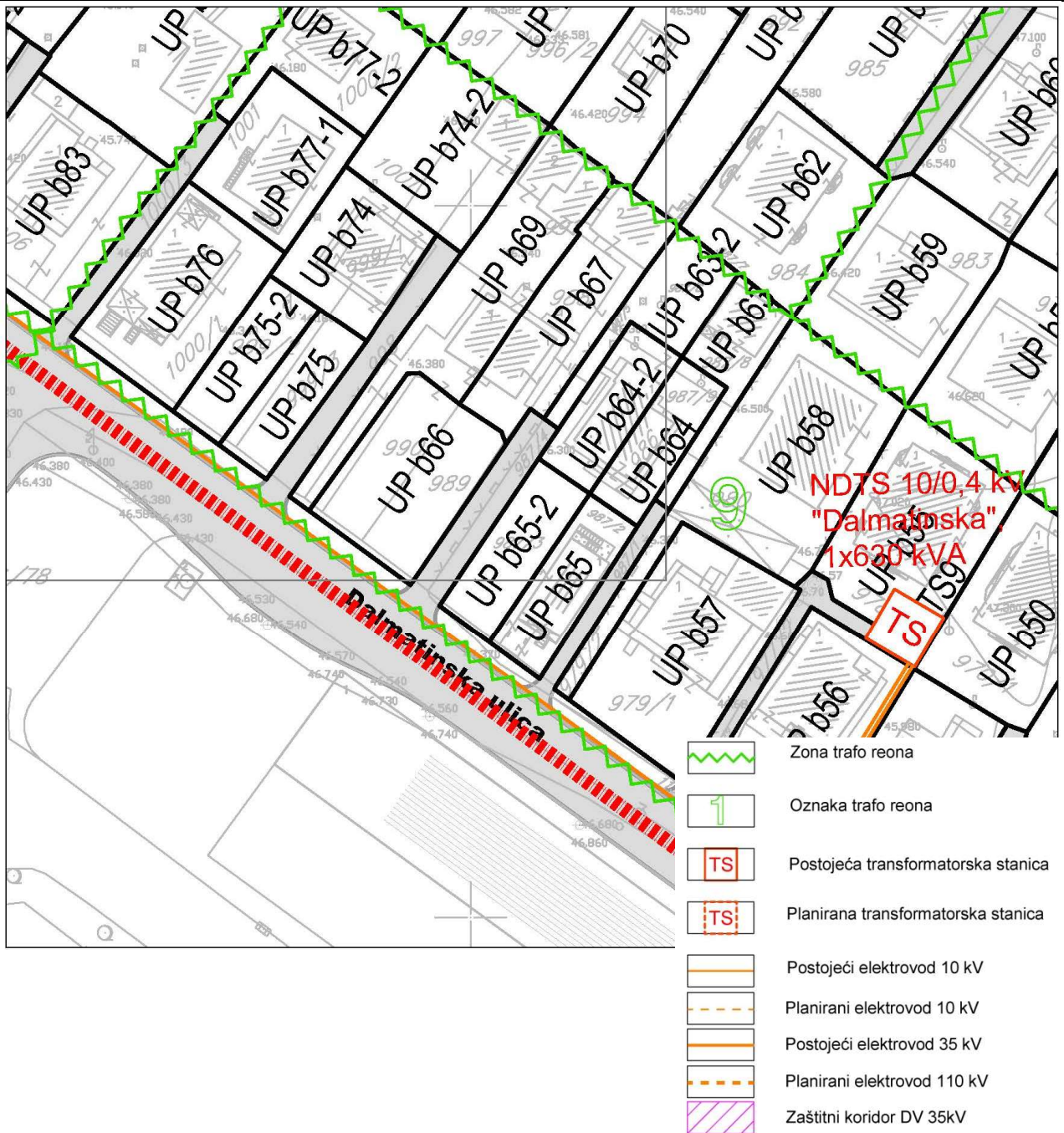
broj: 08-332/22-552
 Podgorica, 31.03.2022.godine



- Postojeći vodovod
- Planirani vodovod
- Vodovod - ukida se
- Postojeća fekalna kanalizacija
- Planirana fekalna kanalizacija
- Fekalna kanalizacija - ukida se
- Smjer odvođenja
- Postojeća atmosferska kanalizacija
- Planirana atmosferska kanalizacija
- Smjer odvođenja

Izvod iz grafičkog priloga DUP-a "Momišići B"

5	07 – Plan hidrotehničke infrastrukture	UP b75-2
---	--	----------







Izvod iz grafičkog priloga DUP-a "Momišići B"

6	08 – Plan elektroenergetske infrastrukture	UP b75-2
---	--	----------



broj: 08-332/22-552
 Podgorica, 31.03.2022.godine

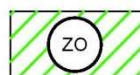


-  Tk okno - Postojeće kablovsko okno
-  TK podzemni vod - Postojeća elektronska komuniaciona infrastruktura
-  Planirano Tk okno - Planirano kablovsko okno NO 1,...,NO 250
-  Planirani TK podzemni vod - Planirana elektronska komuniaciona infrastruktura sa 4 PVC cijevi 110mm

Izvod iz grafičkog priloga DUP-a "Momišići B"

7 09 – Plan telekomunikacione infrastrukture

UP b75-2



ZELENILO INDIVIDUALNIH STAMBENIH OBJEKATA

Izvod iz grafičkog priloga DUP-a "Momišići B"

8

10 – Plan pejzažnog uređenja

UP b75-2



CRNA GORA

GLAVNI GRAD PODGORICA

Sekretarijat za planiranje prostora i održivi razvoj

139420, 3000-225/2022

DOO "Vodovod i kanalizacija" Podgorica postupajući po zahtjevu **Sekretarijata za planiranje prostora i održivi razvoj**, na osnovu člana 74 Zakona o planiranju prostora i izgradnji objekata (Službeni list CG broj 64/17), člana 19 Odluke o javnom vodosnabdijevanju na teritoriji Glavnog grada (Službeni list CG – opštinski propisi br. 027/15 i 034/16), člana 10 Odluke o prikupljanju, prečišćavanju i ispuštanju otpadnih voda na teritoriji Glavnog grada (Službeni list CG – opštinski propisi br. 027/15) i člana 5 Odluke o prikupljanju i ispuštanju atmosferskih voda na teritoriji Glavnog grada (Službeni list CG – opštinski propisi br. 027/15) izdaje

TEHNIČKE USLOVE PRIKLJUČENJA NA GRADSKI VODOVOD I KANALIZACIJU

Na osnovu zahtjeva Sekretarijata za planiranje prostora i održivi razvoj broj 08-332/22-552 od 31.03.2022.godine koji je kod nas evidentiran pod brojem UPI-02-041/22-3019/1 od 06.04.2022. godine, za izdavanje tehničkih uslova priključenja na gradski vodovod i kanalizaciju za **izgradnju objekta stanovanja male gustine sa mogućnošću poslovanja na UP b75-2, u zahvatu DUP-a "Momišići B" (katastarska parcela 999/2 KO Podgorica I) u Podgorici, investitora Kojić Danila** (prema urbanističko-tehničkim uslovima 08-332/22-552 od 31.03.2022. godine, izdatim od strane Sekretarijata za planiranje prostora i održivi razvoj), propisujemo sljedeće tehničke uslove priključenja na gradski vodovod i kanalizaciju. U prilogu dostavljamo situaciju sa ucrtanim postojećim hidrotehničkim instalacijama na predmetnoj lokaciji. Položaj prikazanih cjevovoda je ucrtan kao spoj osovina poklopaca šahtova, što ne odgovara stvarnom položaju cijevi, koji kod vodovoda može biti udaljen od osovine poklopca i par metara. Stvarni položaj mora se utvrditi uvidom u svaki šaht pojedinačno. Napominjemo da se u blizini lokacije može naići na priključne cjevovode za koje ovo Društvo ne posjeduje potrebne podatke o visinskom i horizontalnom položaju, jer prilikom izgradnje ovih cjevovoda nije urađena instalacija, a na cjevovodu nijesu izvedeni vodovodni šahtovi, te u sadašnjem stanju nema mogućnosti da ih snimimo i ucrtamo njihov tačan položaj. U slučaju da priključne cijevi prolaze preko predmetne parcele, iste se moraju izmjestiti prije početka radova na objektu, a na osnovu zahtjeva investitora. Troškovi izmještanja padaju na teret investitora, a vodoinstalaterske radove izvodi isključivo d.o.o. "Vodovod i kanalizacija" Podgorica.

Predmetna parcela je neizgrađena. UTU-ima je na UP b75-2 planiran objekat maksimalne bruto građevinske površine 220m² i spratnosti do P+2. Namjena objekta je stanovanje male gustine sa mogućnošću poslovanja.

Na predmetnoj lokaciji postoji priključak koji je registrovan kod ovog Društva i registrovan je vodomjer pod šifrom 301031500 broj vodomjera 02132605 marke "Insa" 20/3 na ime Lakičević Milića. Nije evidentiran priključak na gradsku fekalnu kanalizaciju.

DUP-om je planirana rekonstrukcija Dalmatinske ulice u sklopu koje je planirana izgradnja vodovoda DN160mm. Takođe je planirana izgradnja pristupne saobraćajnice jugoistočno od predmetne parcele, u sklopu koje je predviđena izgradnja fekalne kanalizacije

DN200mm, dok izgradnja vodovoda nije planirana, što smatramo nedostatkom. Smatramo da je istom potrebno predvidjeti sve hidrotehničke instalacije kako bi se omogućili priključci objekata koji joj gravitiraju. Situacija DUP-om planiranog stanja – faza hidrotehničke je u prilogu urbanističko-tehničkih uslova. Za realizaciju infrastrukture je nadležna Agencija za izgradnju i razvoj Podgorice d.o.o.

a) Vodovod:

Za trajno priključenje objekata na UP b74-2, b74, b75 i b75-2 na gradsku vodovodnu mrežu trenutno nema uslova. Priključenje postojećih i planiranih objekata na ovoj lokaciji (te i predmetnog objekta) moći će se ostvariti nakon izgradnje vodovoda DN160mm Dalmatinskom ulicom, njegovog tehničkog prijema i predaje na upravljanje i održavanje ovom Društvu. Vodovodni priključak prema objektu voditi isključivo javnom površinom, kada se za to steknu uslovi.

Postojeći priključak se može iskoristiti kao gradilišni za parcele UP b74-2, b74, b75 i b75-2 i u tom slučaju ga je potrebno preregistrovati na gradilišni i na ime investitora, a na osnovu zahtjeva investitora i posjedovne dokumentacije koja ga veže sa postojećim registrovanim potrošačem. Do realizacije DUP-om planiranog vodovoda, privremeni priključak za objekte će se moći obezbijediti ukoliko se naiđe na neki od priključnih cjevovoda, ili će se iskoristiti postojeći priključak, ukoliko to ne bude ugrožavalo uredno vodosnabdijevanje postojećih potrošača na predmetnom reonu. Priključak ne smije ići preko tuđih parcela, već javnom površinom. Nakon izgradnje DUP-om planiranog vodovoda, potrebno je izvršiti prespajanje priključka objekata na novi vodovod.

U slučaju racionalne i tehnički logične potrošnje u vodovodnom sistemu biće obezbijedjen pritisak na mjestu priključenja oko 3-3,5bar, nakon izgradnje novog vodovoda.

Za registrovanje utroška vode cijelog objekta potrebno je predvidjeti ugradnju vodomjera odgovarajućih dimenzija u šahtu ispred objekta, posebno za stambeni, posebno za poslovni dio objekta, ukoliko se planira poslovanje. Pošto se radi o objektu stanovanja male gustine sa mogućnošću poslovanja potrebno je u šahtu ispred objekta predvidjeti ugradnju vodomjera za mjerenje utroška vode svake stambene i poslovne jedinice posebno (a nikako u objektu i samim jedinicama). Ako se radi o kolektivnom stambenom objektu, onda su uslovi za ugradnju vodomjera drugačiji. Šaht treba da bude u posjedu vlasnika, 1 do 2m od ivice parcele gledajući iz pravca mjesta priključenja na ulični cjevovod. Minimalne dimenzije svijetlog otvora šahta za vodomjer su 1.2x1.2x1.2 m (u koji se mogu smjestiti maksimalno 3 mala vodomjera), obavezno sa drenažom, penjalicama i poklopcem tako postavljenim da se pri silazu u šaht ne gazi po vodomjerima. Projektom obavezno prikazati detalj vodomjernog šahta - vodoinstalaterski i gradjevinski, sa specifikacijom i pravim dimenzijama fazonskih komada i armatura da bi dokazali usvojene dimenzije, osnovu i presjek kao i njegovu lokaciju na situaciji.

Svi vodomjeri koji se ugradjuju moraju biti klase C, sa mesinganim, horizontalnim kućištem, impulsnim mehanizmom i radio modulom za daljinsko očitavanje, sa magnetnim ventilom prije i propusnim ventilom poslije vodomjera, koji su prilagodjeni usvojenom programu i opremi d.o.o. "Vodovod i kanalizacija" Podgorice. Vodomjeri moraju biti sa horizontalnom osovinom, baždareni i moraju imati plombu Metrološkog zavoda Crne Gore sa oznakom ME.

Vodoinstalaterske radove na izradi ili rekonstrukciji priključka, nabavci i ugradnji vodomjera izvodi **isključivo** d.o.o. "Vodovod i kanalizacija" Podgorica po zahtjevu korisnika. U slučaju nepoštovanja navedenog, odnosno bespravnog priključenja na vodovodnu mrežu, vodovodni priključak će biti ukinut i preduzete odgovarajuće zakonske mjere.

Nakon sprovođenja postupka za dobijanje odobrenja za gradnju objekta i prijave gradnje nadležnom organu, potrebno je podnijeti zahtjev ovom društvu za dobijanje gradilišnog vodovodnog priključka. Ukoliko umjesto vlastitog gradilišnog priključka investitor za građenje

koristi gradsku vodu preko svog ili tuđeg registrovanog vodomjera za domaćinstvo, ili na neki drugi način, ta potrošnja će se posebno obračunati i mora da se reguliše prije dobijanja trajnog priključka. Da bi se stekli uslovi za dobijanje trajnog priključka, potrebno je da investitor pribavi potvrdu da je objekat urađen prema revidovanoj projektnoj dokumentaciji, kao i potvrdu o izmirenim obavezama od Agencije za izgradnju i razvoj Podgorice d.o.o. i uz zahtjev za stalni priključak ih dostavi d.o.o. "Vodovod i kanalizacija" Podgorice.

b) Fekalna kanalizacija:

Gradski sistem kanalizacione mreže je separatan, tako da se ne dozvoljava upuštanje atmosferskih voda u fekalnu kanalizaciju i obrnuto.

Priključenje objekta na UP b74-2, b74 i b75 može se izvesti nakon izgradnje DUP-om planiranog kolektora fekalne kanalizacije DN200mm duž pristupne saobraćajnice uz pomenute parcele i izgradnje revizionih okana koji će služiti za priključenje ovih i susjednih objekata koji mu gravitiraju. Priključenje ovog kolektora izvršiti na kolektoru fekalne kanalizacije PVC DN250mm u Dalmatinskoj ulici, u postojećem revizionom oknu, na priloženoj situaciji označenom kao RO4229, čije su kote i koordinate date u prilogu. Iz ovog okna je izvedena priključna cijev PVC DN200mm na koju se potrebno priključiti i na mjestu priključenja izvesti reviziono okno, koje će biti priključno za objekat na UPb75-2. Nakon izgradnje planiranog kolektora priključak ka objektu voditi isključivo javnom površinom.

Priključne cijevi (izvod iz objekta) moraju biti od atestiranih PVC kanalizacionih cijevi za uličnu kanalizaciju (tjemene nosivosti ne manje od SN4) prečnika DN160 ili DN200 do uličnog revizionog okna. Pri tome, priključenje u RO obavezno mora biti min 20cm iznad kote vrha cijevi, a kod ukrštanja sa vodovodom tjeme kanalizacione cijevi minimum 20 cm ispod vodovodnih instalacija.

Radove na izgradnji kanalizacionog priključka vršiće stranka u vlastitoj režiji, a priključenje na postojeću gradsku kanalizaciju se vrši pod obaveznim nadzorom d.o.o. "Vodovod i kanalizacija" Podgorica, koje trebate obavijestiti o početku radova. Posebnu pažnju je potrebno obratiti na vodovod, kao i PTT i elektroinstalacije, čije je katastre potrebno pribaviti od nadležnih institucija. Takodje je potrebno prije početka radova na priključenju pribaviti protokol o prekopu ulice od nadležnog organa. Internu kanalizaciju je obavezno isprati prije priključenja, da šut i otpadni materijal ne bi oštetili postojeću gradsku fekalnu kanalizaciju. Isto se odnosi na priključenje atmosferske kanalizacije.

Napominjemo da nije preporučljivo priključenje podrumskih i suterenskih etaža objekata na fekalnu kanalizaciju (ukoliko se objekti priključuju gravitaciono). U slučaju da investitor priključi objekat na kolektor fekalne kanalizacije bez prepumpavanja, d.o.o. "Vodovod i kanalizacija" neće snositi nikakvu odgovornost od eventualnog izlivanja fekalnih voda u naprijed navedenim etažama objekata.

Ukoliko su u okviru poslovnih sadržaja u objektu predviđeni kafići, restorani ili slični sadržaji, investitor je dužan izvršiti tretman otpadnih voda prije upuštanja istih u gradsku fekalnu kanalizaciju.

c) Atmosferska kanalizacija:

Projektom obuhvatiti rješenje odvodjenja kišnih voda sa krova objekta, kao i cijele lokacije objekta. Za rješenje odvodjenja predvidjeti izgradnju retenzionog bazena (upojni bunar ili rov) na lokaciji predmetne parcele. Dimenzije retenzionog bazena dokazati proračunom. Dimenzionisati ga za prihvatanje prvog poplavnog talasa 15-to minutne kiše intenziteta 264 l/s/ha. Kišne vode se ne smiju upuštati direktno u gradsku atmosfersku kanalizaciju, kada dođe do njene realizacije, nego prvo u retenzioni bazen koji se prelijeva u gradsku atmosfersku kanalizaciju.

Napominjemo da postoji mogućnost da atmosferska kanalizacija kapacitetom neće moći da primi vodu sa krovova i okolnog terena planiranih objekata. Atmosferska kanalizacija se ne projektuje na maksimalnu količinu padavina na određenom području za određeni povratni period, jer bi isto bilo neracionalno. S tim u vezi, ne možemo garantovati uredno odvodjenje atmosferskih voda u slučaju dugotrajnih kiša velikog intenziteta, koje mogu izazvati plavljenje podruma i suterena objekta.

d) Tehnička opremljenost projekta hidrotehničkih instalacija

Projekat treba da sadrži sve tekstualne i grafičke priloge za glavni projekat u skladu sa Pravilnikom o načinu izrade i sadržini tehničke dokumentacije za gradjenje objekta (Službeni list CG broj 044/18). Projekat unutrašnjih instalacija vodovoda i kanalizacije treba izraditi u skladu s pravilima struke i odredbama važeće zakonske regulative, a mora obuhvatiti interne instalacije vodovoda i kanalizacije do priključenja na gradski ulični vodovod odnosno do javne ulične kanalizacije uključujući i same spojeve sa istim.

U predmjeru radova obavezno treba razdvojiti radove na unutrašnjoj vodovodnoj instalaciji, koje obavlja izvodjač radova na objektu, od dijela vodovodnog priključka, koje izvodi d.o.o. "Vodovod i kanalizacija" Podgorica.

Projekat obavezno mora da sadrži preglednu situaciju u odgovarajućoj razmjeri, sa svim prikazanim elementima relevantnim za izbor projektnog rješenja. Svrha pregledne situacije na kojoj insistiramo kao obaveznom dijelu projekta, je da se može sagledati kako koncepcija kompletnog rješenja, tako i veza svih ostalih priloga datih projektom.

Napominjemo da je potrebno nakon obrade projektne dokumentacije u dijelu spoljnih i unutrašnjih instalacija, projekat dostaviti d.o.o. "Vodovod i kanalizacija" Podgorica na provjeru poštovanja uslova priključenja i davanja saglasnosti na projekat, kao i projekat uredjenja terena i eventualno sprinklera ako je predviđen.

Ovi uslovi važe 6 (šest) mjeseci od dana izdavanja.

Prilog: Situacija R = 1:500

Geometrijski atributi revizionih okana fekalne kanalizacije

Podgorica,
08.04.2022. godine


Izvršni direktor,
Filip Makrid, dipl.inž.građ.


SITUACIJA GRADSKE MREŽE VODOVODA,
FEKALNE I ATMOSFERSKE KANALIZACIJE

R = 1 : 500

- POSTOJEĆA VODOVODNA MREŽA
- POSTOJEĆA FEKALNA KANALIZACIJA
- POSTOJEĆA ATMOSFERSKA KANALIZACIJA
- POSTOJEĆI VODOVODNI ŠAHTOVI
- POSTOJEĆI FEKALNI ŠAHTOVI
- POSTOJEĆI SLIVNICI ATM. KANALIZACIJE
- POSTOJEĆI ATMOSFERSKI ŠAHTOVI
- POSTOJEĆI VODOMJERNI ŠAHTOVI
- POSTOJEĆI VODOVOD nije snimljen tačan položaj

997

UP B74-2

999

UP B74

999/1

UP B75

999/3

UP B75-2

999/2

Kojić Danilo
KP 999/2
KO Podgorica I

990

DN 200 PVC

RO 4229

SL 4345

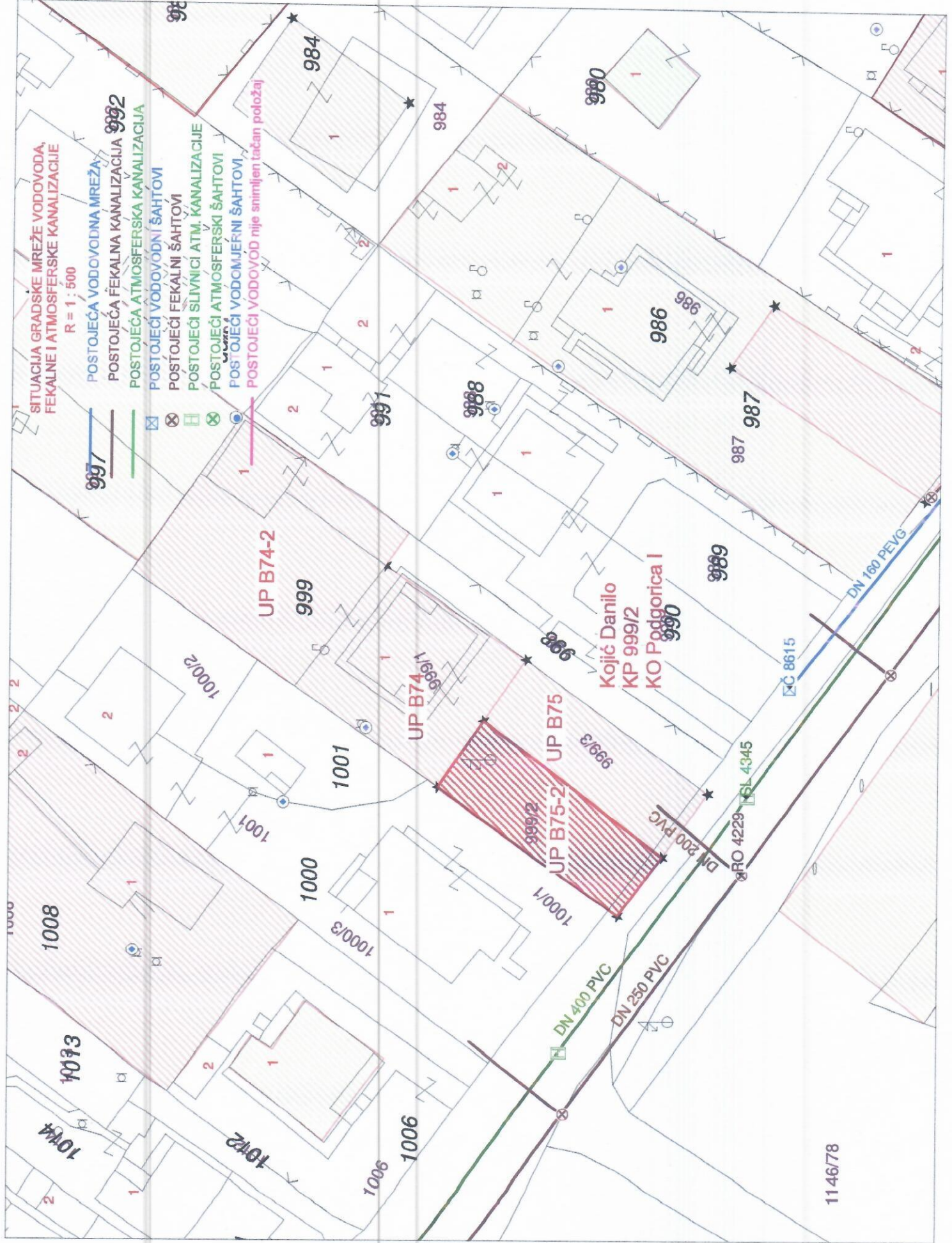
DN 180 PEVG

ČC 8615

DN 400 PVC

DN 250 PVC

1146/78



GEOMETRIJSKI ATRIBUTI REVIZIONIH OKANA FEKALNE KANALIZACIJE						
BROJ RO	Y	X	KOTA POKLOPCA	KOTA DNA CIJEVI KOLEKTORA	KOTA DNA DESNE PRIKLJUČNE CIJEVI	KOTA DNA LJEVE PRIKLJUČNE CIJEVI
RO 4229	602,762.82	4,701,258.01	KP 46.3 mm	KDC Nizvodno 44.16 mm KDC Uzvodno 44.16 mm	KDC Desno DN 200 PVC 44.24 mm	



17600000089



101-919-17793/2022

**UPRAVA ZA KATASTAR
I DRŽAVNU IMOVINU****CRNA GORA****PODRUČNA JEDINICA
PODGORICA**

Broj: 101-919-17793/2022

Datum: 13.04.2022.

KO: PODGORICA I

Na osnovu člana 173 Zakona o državnom premjeru i katastru nepokretnosti ("Sl. list RCG" br. 29/07, "Sl. list CG" br. 73/10, 032/11, 040/11, 043/15, 037/17 i 17/18), postupajući po zahtjevu SEKRET ZA URBA 101-917/22-1273, , za potrebe izdaje se

LIST NEPOKRETNOSTI 4356 - PREPIS

Podaci o parcelama									
Broj	Podbroj	Broj zgrade	Plan Skica	Datum upisa	Potes ili ulica i kućni broj	Način korišćenja Osnov sticanja	Bon. klasa	Površina m ²	Prihod
999	2		6 33		TRG KRALJA NIKOLE	Neplodna zemljišta NASLJEDE		585	0.00
Ukupno								585	0.00

Podaci o vlasniku ili nosiocu			
Matični broj - ID broj	Naziv nosioca prava - adresa i mjesto	Prava	Obim prava
██████████	ADŽIĆ VESELIN JELENA ██████████	Susvojina	1/4
██████████	LAKIĆEVIĆ VESELIN MARIJA ██████████	Susvojina	1/4
██████████	STRUNJAŠ VESELIN MILICA ██████████	Susvojina	1/4
██████████	VUKAŠINOVIĆ VESELIN TAMARA ██████████	Susvojina	1/4

Ne postoje tereti i ograničenja.

Naplata takse je oslobođena na osnovu člana 17 Zakona o administrativnim taksama ("Sl. list CG, br. 18/19). Naplata naknade oslobođena je na osnovu člana 174 Zakona o državnom premjeru i katastru nepokretnosti ("Sl. list RCG" br. 29/07, "Sl. list CG" br. 73/10, 032/11, 040/11, 043/15, 037/17 i 17/18).

Ovlašćeno lice:

Slavica Bobić, dipl. prav

CRNA GORA

UPRAVA ZA KATASTAR I DRŽAVNU IMOVINU

PODRUČNA JEDINICA: PODGORICA

Broj: 101-917/22-1273

Datum: 13.04.2022.



Katastarska opština: PODGORICA I

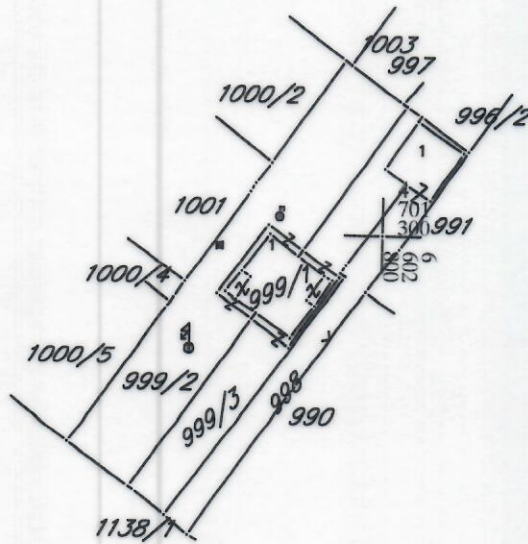
Broj lista nepokretnosti: 324.4356.4357

Broj plana: 12

Parcele: 998, 999/1, 999/2, 999/3

KOPIJA PLANA

Razmjera 1: 1000



IZVOD IZ DIGITALNOG PLANA

Obradio:

[Handwritten signature]