

Crna Gora
Glavni Grad Podgorica
Sekretarijat za planiranje prostora i održivi razvoj



broj: 08-332/22-386
Podgorica, 15.03.2022.godine

Sekretarijat za planiranje prostora i održivi razvoj Glavnog grada, na osnovu člana 74 i Zakona o planiranju prostora i izgradnji objekata ("Službeni list Crne Gore", br. 064/17 od 06.10.2017., 044/18 od 06.07.2018., 063/18 od 28.09.2018., 011/19 od 19.02.2019., 082/20 od 06.08.2020.), Uredbe o povjeravanju dijela poslova Ministarstva ekologije, prostornog planiranja i urbanizma jedinicama lokalne samouprave ("Službeni list Crne Gore", br. 087/18 od 31.12.2018., 028/19 od 23.05.2019., 075/19 od 30.12.2019., 116/20 od 04.12.2020., 076/21 od 09.07.2021., 141/21 od 30.12.2021.), Detaljnog urbanističkog plana „Murtočina“ u Podgorici („Službeni list Crne Gore – opštinski propisi", broj 52/18), na zahtjev **Perković Jovica**, izdaje

URBANISTIČKO TEHNIČKE USLOVE
za izradu tehničke dokumentacije

ZA IZGRADNJU OBJEKTA NA URBANISTIČKOJ PARCELI 99 – ZONA B, U ZAHVATU DETALJNOG URBANISTIČKOG PLANA "MURTOVINA" U PODGORICI

1	PODNOŠILAC ZAHTEVA	PERKOVIĆ JOVICA
2	POSTOJEĆE STANJE	
	Uvidom u list nepokretnosti broj 3332, konstatovano je sljedeće: Površina katastarske parcele broj 4200/2 KO Doljani, iznosi 275,00m ² . <ul style="list-style-type: none">Podaci o teretima i ograničenjima: Dati su u listu nepokretnosti. Nosilac prava<ul style="list-style-type: none">Perković Željko Jovica, svojina 1/1.	
	Uvidom u list nepokretnosti broj 3334, konstatovano je sljedeće: Površina katastarske parcele broj 4199/2 KO Doljani, iznosi 356,00m ² . <ul style="list-style-type: none">Podaci o teretima i ograničenjima: Dati su u listu nepokretnosti. Nosilac prava<ul style="list-style-type: none">Perković Željko Jovica, svojina 1/1.	
	Listovi nepokretnosti broj 3332 i 3334 i kopija plana izdata od strane Uprave za katastar i državnu imovinu, Područna jedinica Podgorica, su sastavni dio ovih urbanističko tehničkih uslova.	
3	PLANIRANO STANJE	
3.1.	Namjena parcele / objekta	
	Planirana namjena urbanističke parcele je STANOVANJE MALE GUSTINE (SMG) <ul style="list-style-type: none">Namjena objekta je za stanovanje sa mogućnošću korišćenja prizemlja i suterena za poslovanje.	

3.2.	<p>Pravila parcelacije – Urbanistička parcela</p> <p>Na grafičkom prilogu "Parcelacija i regulacija" grafički su prikazane granice urbanističkih parcela i građevinske linije.</p> <p>Regulacija ukupnog zahvata plana počiva na saobraćajnim rješenjima, koordinatama i drugim podacima koji omogućavaju tačnost prenošenja na teren.</p> <p><i>Površina urbanističke parcele 466 u zoni B iznosi 896,00m².</i></p> <p><i>Granica urbanističke parcele, definisana je koordinatama prelomnih tačaka koje su date na grafičkom prilogu 4 ovih UTU-a.</i></p> <p><i>Precizan podatak, o učešću površine katastarskih parcela u površini urbanističke parcele, biće definisan Elabratom parcelacije po planskom dokumentu, koji izrađuje preduzeće ovlašćeno za geodetske poslove, nakon čega je Elabrat neophodno ovjeriti u Upravi za katastar i državnu imovinu - Područna jedinica Podgorica.</i></p>
3.3.	<p>Građevinska i regulaciona linija, odnos prema susjednim parcelama</p> <ul style="list-style-type: none"> ▪ Građevinska linija prikazana u grafičkom prilogu, označena sa GL1, takođe predstavlja i građevinsku liniju GL2. Građevinske linije su date grafički i definisane su koordinatama karakterističnih tačaka što omogućava očitavanje neophodnih elemenata za prenošenje na teren. ▪ Građevinska linija podzemne etaže koja je u funkciji garažiranja može biti do 1,0m od granice urbanističke parcele. ▪ Građevinska linija prema susjednoj urbanističkoj parceli je na min 2,00m, izuzetno ovo odstojanje može biti i manje uz saglasnost susjeda. Građevinska linija prema susjednoj parceli može biti na granici urbanističke ukoliko se uz saglasnost susjeda gradi dvojni objekat (posebno kod užih urbanističkih parcela).
4	<p>USLOVI I MJERE ZA ZAŠTITU OD ZEMLJOTRESA PRIRODNIH I TEHNIČKO TEHNOLOŠKIH NESREĆA</p>
	<p>Mjere zaštite od elementarnih i drugih nepogoda</p> <p>Mjere zaštite od elementarnih nepogoda podrazumijevaju preventivne mjere kojima se sprečava ili ublažava dejstvo elementarnih nepogoda:</p> <ul style="list-style-type: none"> ▪ Prirodne nepogode (zemljotres, požari, klizanje tla, vjetrovi); ▪ Nepogode izazvane djelovanjem čovjeka (havarije industrijskih postrojenja, požari velikih razmjera, eksplozije i dr.); ▪ Drugi oblik opšte opasnosti (tehničko-tehnološke i medicinske katastrofe, kontaminacija, pucanje brana i dr.). <p>Uslovi i mjere zaštite od zemljotresa</p> <p>U cilju zaštite od zemljotresa, postupiti u skladu sa odredbama Pravilnika o tehničkim normativima za izgradnju objekata u seizmičkim područjima (Službeni list SFRJ br.52/90).</p> <p>Sve proračune seizmičke stabilnosti zasnivati na posebno izrađenim podacima mikroseizmičke reonizacije, a objekte od zajedničkog značaja računati za 1 stepen više od seizmičkog kompleksa.</p> <p>Objekte koji ne spadaju u visokogradnju realizovati u skladu sa Pravilnikom o tehničkim propisima za građenje u seizmičkim područjima (Sl.list SFRJ br.39/64).</p> <p>Zaštita od požara</p> <p>Preventivna mjera zaštite od požara je postavljanje objekata na što većem mogućem međusobnom rastojanju kako bi se sprečilo prenošenje požara.</p> <p>Takođe, obavezno je planirati i obezbijediti prilaz vatrogasnih vozila svakom objektu.</p> <p>Svi objekti moraju biti pokriveni spoljnom hidrantskom mrežom regulisanom na nivou kompleksa u skladu sa Pravilnikom o tehničkim normativima za hidrantsku mrežu i gašenje požara (Sl.list SFRJ broj 30/91).</p> <p>Na nivou ovog plana rešenjem saobraćajnica ostvarena je dostupnost do svih mjesta moguće</p>

	<p>intervencije vatrogasaca.</p> <p>Takođe, saobraćajnice su i protivpožarne barijere za prenošenje požara.</p> <p>Prilikom izrade projektne dokumentacije, a zavisno od vrste objekata, primijeniti:</p> <ul style="list-style-type: none"> ▪ Zakon o zaštiti i spašavanju (Sl. list CG br. 13/07,05/08,86/09 i 32/11 smjernice Nacionalne strategije za vanredne situacije i nacionalni i opštinski planovi zaštite i spašavanja. ▪ Pravilnik o tehničkim normativima za pristupne puteve, okretnice i uređene platoe za vatrogasna vozila u blizini objekata povećanog rizika od požara (Sl.list SFRJ, br. 8/95). ▪ Pravilnik o tehničkim normativima za zaštitu visokih objekata od požara (Sl.list SFRJ, br.7/84), ▪ Pravilnik o tehničkim normativima za zaštitu skladišta od požara i eksplozija (Sl.list SFRJ, br.24/87), ▪ Pravilnik o izgradnji postrojenja za zapaljive tečnosti i o uskladištenju i pretakanju zapaljivih tečnosti (Sl.list SFRJ, br.20/71 i 23/71), ▪ Pravilnik o izgradnji stanica za snabdijevanje gorivom motornih vozila i o uskladištenju i pretakanju goriva (Sl.list SFRJ, br 27/71), ▪ Pravilnik o izgradnji postrojenja za tečni naftni gas i o uskladištenju i pretakanju tečnog naftnog gasa (Sl.list SFRJ, br.24/71 i 26/71), ▪ Pravilnik o tehničkim normativima za zaštitu elektroenergetskih vodova nazivnog napona od 1 kV do 400 kV (Sl.list SFRJ, br.65/88 i Sl.list SFRJ, br.18/92). <p>Prilikom izrade projektne dokumentacije obavezno izraditi Projekat ili Elaborat zaštite od požara (i eksplozija ako se radi o objektima u kojima se definišu zone opasnosti od požara i eksplozija) i planove zaštite i spašavanja prema izraženoj procjeni ugroženosti za svaki hazard posebno, te na navedeno pribaviti saglasnosti i mišljenja u skladu sa Zakonom.</p>
--	--

5	USLOVI I MJERE ZAŠTITE ŽIVOTNE SREDINE
	<p>Prilikom odabira prostornog modela plana poštovan je princip maksimalnog očuvanja životne sredine. U tom smislu, dati planski kapaciteti istovremeno predstavljaju i akt očuvanja prirodne sredine.</p> <p>Smjernice za preduzimanje mjera zaštite</p> <ul style="list-style-type: none"> ▪ Zaštititi vodu, zemljište i vazduh svakog zagađenja uvođenjem adekvatne infrastrukture; ▪ Isključiti sve aktivnosti koje mogu ugroziti životnu sredinu; ▪ Za sve objekte u zahvatu planskog dokumenta obavezna je izrada Procjene uticaja na životnu sredinu, shodno odredbama Zakona uticaja na životnu sredinu.
6	USLOVI ZA PEJZAŽNO OBLIKOVANJE
	<p>Zelenilo individualnih stambenih objekata (ZO)</p> <p>Svojim postojanjem doprinose stvaranju povoljnih mikroklimatskih uslova sredine. Zelena površina neposredno uz i oko kuća za stanovanje u kompozicionom smislu predstavlja jednu cjelinu. Predviđeni su od voćaka i dekorativnih vrsta što će kompoziciono proizaći iz arhitekture i želje samih vlasnika. Granica parcela može biti naglašena živom ogradom ili odgovarajućom ogradom.</p> <p>Uređenje slobodnih površina oko objekta zavisi od orijentacije kuće i njenog položaja na parceli. Ako objekat ima prednje i zadnje dvorište, onda prednji dio orjentisan ka ulici treba da prate elementi popločanja, nadkrivena pergola i cvijetne površine. U zadnjem dvorištu se mogu formirati voćnaci, povrtnjaci i sl.</p> <p>U zonama sa kućama za individualno stanovanje, prostor između regulacione i građevinske linije treba da bude slobodan i ozelenjen. Za ograđivanje se preporučuje živa ograda, naročito u ulicama koje zbog širine nemaju drvored.</p> <p>Tamo gdje su objekti postavljeni na regulacionu liniju, na zelenim površinama ispred objekta, na prostoru prema ulici, mogu se saditi vrste iz kategorije niskog ili srednjevisokog drveća. Na lokacijama gdje su objekti uglavnom proizvoljno povučeni od ulične linije, dobro organizovanim zelenim površinama sa živim ogradama, ulicama se može dati nov, karakterističan izgled. Ulice mogu da bude prepoznatljive i po određenoj vrsti drveća, šiblja, puzavica ili cvetnica.</p>

	<p>Osnovna pravila za uređenje okućnice: Pristup do ulaza u kucu je najatraktivniji, pa mu je potrebno posvetiti posebnu paznju (kolski prilaz, parking i rasvjeta). Prostor za boravak smjestiti u južni, jugoistočni ili jugozapadni dio vrta i neposredno ga povezati sa kuhinjom, kako bi se mogao koristiti kao prostor za rucavanje. Prostor za odmor obično se smješta dalje od objekta, tamo gdje se može smjestiti paviljon, pergola i sl. Ovdje su dobrodošli detalji, kao bazen, fontana, česma i sl. Koristan vrt (povrtnjak i voćnjak) trebalo bi smjestiti u najudaljeniji dio vrta. Staze u vrtu su važan elemenat. Oblikom ih treba prilagoditi kompoziciji drveća i žbunja. One moraju lako voditi u razne djelove vrta. Kod manjih vrtova postaviti ih uz ivicu parcele, kako bi površina djelovala sto kompaktnije.</p>
7	USLOVI I MJERE ZAŠTITE NEPOKRETNIH KULTURNIH DOBARA I NJIHOVE ZAŠTIĆENE OKOLINE
	<ul style="list-style-type: none"> ▪ Ukoliko se prilikom izvođenja radova naiđe na arheološke ostatke, sve radove treba obustaviti i o tome obavijestiti Upravu za zaštitu spomenika kulture kako bi se preduzele mjere za njihovu zaštitu u skladu sa članom 87 i članom 88 Zakona o zaštiti kulturnih dobara ("Sl. list Crne Gore", br. 49/10 od 13.08.2010).
8	USLOVI ZA LICA SMANJENE POKRETLJIVOSTI I LICA SA INVALIDITETOM
	<p>Kretanje lica sa posebnim potrebama omogućiti projektovanjem oborenih ivičnjaka na mjestu pješačkih prelaza, kao i povezivanjem rampom denivelisanih prostora, obezbjeđenjem dovoljne širine, bezbjednih nagiba i odgovarajućom obradom površina.</p> <p>Potrebno je omogućiti pristup lica sa posebnim potrebama u sve objekte koji svojom funkcijom podrazumjevaju prisustvo građana koji nisu zaposleni u radnim organizacijama. Kroz objekte u kojima je omogućen rad licima sa posebnim potrebama neophodno je obezbjediti nesmetano kretanje kolica, pristup u odgovarajuće dimenzionisane liftove i sanitarne prostorije.</p> <p>Rampa za savladavanje visinske razlike do 120cm, u unutrašnjem ili spoljašnjem prostoru može imati dopušteni nagib do 1:20(5%), a izuzetno, za visinsku razliku do 76cm, dopušteni nagib smije biti do 1:12(8,3%).</p>
9	MOGUĆNOST FAZNOG GRAĐENJA OBJEKTA
	<p>Smatra se da je, kad su u pitanju individualni objekti, pitanje faznosti suvišno, jer se radi o pojedinačnim investitorima koji na postojećoj ili nešto izmijenjenoj parcelaciji mogu, saglasno uslovima i u zavisnosti od mogućnosti, da se ponašaju po pravilima ovoga Plana. Rekonstrukcije, dogradnje i proširenja sadržaja postojećih objekata takođe su stvar uglavnom individualnih mogućnosti.</p>
10	USLOVI ZA PRIKLJUČENJE NA INFRASTRUKTURU
10.1.	Uslovi priključenja na elektroenergetsku infrastrukturu
	<p>Elektroenergetske instalacije objekata projektovati odnosno izvesti prema:</p> <ul style="list-style-type: none"> ▪ Pravilniku o tehničkim normativima za elektroinstalacije niskog napona ("Sl. list SRJ", broj 28/95); ▪ Pravilniku o tehničkim normativima za zaštitu objekata od atmosferskog pražnjenja ("Sl. list SRJ", broj 11/96); ▪ Jugoslovenskim standardima - Električne instalacije u zgradama; Zahtjevi za bezbjednost JUS NB2741, JUSNB2743 JUSNB2752, <p>kao i svim drugim važećim pravilnicima i standardima za ovu vrstu objekata.</p> <p>Pri izradi projekta poštovati Tehničke preporuke EPCG (koje su dostupne na sajtu EPCG):</p> <ul style="list-style-type: none"> ▪ Tehnička preporuka za priključenje potrošača na niskonaponsku mrežu TP-2 (dopunjeno izdanje);

	<ul style="list-style-type: none"> ▪ Tehnička preporuka – Tipizacija mjernih mjesta. <p>Mjesto i način priključenja objekta na elektroenergetsku mrežu odrediće, nakon izrade projektne dokumentacije, stručne službe CEDIS-a.</p> <p>Detaljne podatke o snabdjevenosti planiranih kapaciteta u zahvatu planskog dokumenta elektroenergetskom infrastrukturom potrebno je preuzeti iz tekstualnog i grafičkog dijela Detaljnog urbanističkog plana “Murtočina” – Izmjene i dopune, koji je dostupan na internet stranici Registra planske dokumentacije.</p>
10.2.	Uslovi priključenja na vodovodnu i kanalizacionu infrastrukturu
	Instalacije vodovoda i kanalizacije, projektovati u svemu prema važećim propisima i normativima i Tehničkim uslovima priključenja na gradski vodovod i kanalizaciju izdatim od strane “Vodovod i kanalizacija” doo Podgorica, koji su sastavni dio ovih UTU-a.
10.3.	Uslovi priključenja na saobraćajnu infrastrukturu
	<i>Prikazano na grafičkom prilogu 6 ovih UTU-a.</i>
10.4.	Uslovi priključenja na telekomunikacionu infrastrukturu
	<ul style="list-style-type: none"> ▪ Propisi u skladu sa kojima se obavlja izrada tehničke dokumentacije nalaze se na sajtu http://www.ekip.me/regulativa; ▪ Podaci o postojećem stanju elektronske komunikacione infrastrukture nalaze se na sajtu http://ekinfrastuktura.ekip.me/ekip.me; ▪ Pristup georeferenciranoj bazi podataka elektronske komunikacione infrastrukture moguć je preko web portala http://ekinfrastuktura.ekip.me/ekip/login.jsp.

11	POTREBA IZRADE GEODETSKIH, GEOLOŠKIH (GEOTEHNIČKIH, INŽENJERSKO-GEOLOŠKIH, HIDROGEOLOŠKIH, GEOMEHANIČKIH I SEIZMIČKIH) PODLOGA, KAO I VRŠENJA GEOTEHNIČKIH ISTRAŽNIH RADOVA I DRUGIH ISPITIVANJA
	Prije izrade tehničke dokumentacije, shodno članu 7 Zakona o geološkim istraživanjima “Sl. list RCG”, br. 28/93, 27/94, 42/94, 26/07, 38/11), provjeriti potrebu izrade Projekta geoloških istraživanja tla za predmetnu lokaciju i Elaborata o rezultatima izvršenih geoloških istraživanja.

12	URBANISTIČKI PARAMETRI														
	<table border="1"> <tr> <td>Oznaka urbanističke parcele</td> <td>UP 99 – ZONA B</td> </tr> <tr> <td>Površina urbanističke parcele</td> <td>821,00m²</td> </tr> <tr> <td>Maksimalni indeks zauzetosti</td> <td>0,30</td> </tr> <tr> <td>Maksimalni indeks izgrađenosti</td> <td>0,6170</td> </tr> <tr> <td>Max površina prizemlja</td> <td>246,00m²</td> </tr> <tr> <td>Max bruto građevinska površina</td> <td>500,00m²</td> </tr> <tr> <td>Maksimalna spratnost objekta</td> <td>P+2</td> </tr> </table> <p>Uslovi za parkiranje i garažiranje vozila</p> <p>Parkiranje obezbijediti u okviru objekta ili na otvorenom parking prostoru u okviru parcele.</p> <p>U zoni zahvata plana parkiranje, za novoplanirane objekte kao i za objekte koji se rekonstruišu u smislu povećanja horizontalnih i vertikalnih gabarita, treba rješavati u okviru sopstvene urbanističke parcele shodno sledećim normativima:</p> <ul style="list-style-type: none"> ▪ Stanovanje (na 1000 m²) 12 parking mjesta; ▪ Poslovanje (na 1000 m² BRGP) 20 parking mjesta; ▪ Trgovina (na 1000 m²) 40 parking mjesta; <p>Za objekte koji se rekonstruišu tako da se ne mijenja broj stambenih jedinica i ne povećava površina za poslovanje, parkiranje se rješava na način kako je rješeno i u postojećem stanju u okviru urbanističke parcele.</p>	Oznaka urbanističke parcele	UP 99 – ZONA B	Površina urbanističke parcele	821,00m²	Maksimalni indeks zauzetosti	0,30	Maksimalni indeks izgrađenosti	0,6170	Max površina prizemlja	246,00m²	Max bruto građevinska površina	500,00m²	Maksimalna spratnost objekta	P+2
Oznaka urbanističke parcele	UP 99 – ZONA B														
Površina urbanističke parcele	821,00m²														
Maksimalni indeks zauzetosti	0,30														
Maksimalni indeks izgrađenosti	0,6170														
Max površina prizemlja	246,00m²														
Max bruto građevinska površina	500,00m²														
Maksimalna spratnost objekta	P+2														

	<p>Parkiranje za stanovanje manjih gustina može biti rješeno kao površinsko na parceli ili smješteno u podzemnim etažama ili prizemlju planiranih objekata. Garaže u podzemnim etažama treba povezati sa pristupnom saobraćajnicom izlazno – ulaznim rampama max nagiba 12% (15%).</p>
13	<p><u>PLANIRANI OBJEKTI</u></p> <p>U zoni DUP-a, po planiranim intervencijama predviđena je izgradnja objekata uz ispunjavanje propisanih uslova.</p> <ul style="list-style-type: none"> ▪ Maksimalna BGP pod objektom i BGP objekta date su u tabeli. ▪ Površina podrumске i suterenske etaže ne ulazi u obračun BGP u slučaju kada je namjena garažiranje, servisni prostori neophodni za funkcionisanje podzemne garaže i tehnički sistemi objekta. ▪ Namjena objekta je za stanovanje sa mogućnošću korišćenja prizemlja i suterena ili jedne od spratnih etaža za poslovanje. Poslovni prostor na spratnoj etaži može biti za namjene koje ne ometaju osnovnu namjenu stambenog naselja. ▪ Spratnost objekta data je u grafičkom dijelu i tabelarnom prikazu Plana. <p>Formiranje otvora na objektu prema susjednim parcelama moguće je pod uslovom da je udaljenost objekta od granice parcele minimum 2,0 m. Izuzetno je moguće formiranje otvora na objektu u slučaju manjeg odstojanja od granice parcele uz prethodnu saglasnost susjeda i u slučajevima kada je granica urbanističke parcele uz pješačku stazu.</p> <p>Daje se mogućnost izgradnje garaže ili pomoćnog objekta na parceli, maksimalne spratnosti P ipovršine do 30 m², uz uslov da se ispoštuju planski parametri (odstojanje od susjeda, indeks zauzetosti i indeks izgrađenosti).</p> <p>Krovove raditi kose, dvovodne ili viševodne a daje se mogućnost projektovanja ravnog krova. Projektovanje mansardnog krova nije dozvoljena.</p> <p>Parkiranje obezbijediti u okviru objekta ili na otvorenom parking prostoru u okviru parcele</p> <p>Ogradu postaviti po granici urbanističke parcele. Ograđivanje je moguće i to transparentnom ogradom do visine od 1.40m ili živom zelenom ogradom.</p>
14	<p>Uslovi za unapređenje energetske efikasnosti</p> <p>Mjere zaštite korišćenjem alternativnih izvora energije</p> <p>U cilju racionalizacije potrošnje energije i sve izraženijih zahtjeva za zaštitom čovjekove okoline predlažu se dvije osnovne mjere: štednja i korišćenje alternativnih izvora energije.</p> <p>Osnovna mjera štednje je poboljšanje toplotne izolacije prostorija, koja ne dozvoljava pregrevanje dok u zimskom zadržava toplotu. Osim odgovarajuće termoizolacije potrebno je voditi računa o adekvatnoj veličini otvora vodeći računa o mikroklimatskim uslovima ovog podneblja.</p> <p>Energetske potrebe u ovom području mogu se podmiriti iz nekonvencijalnih primarnih izvora, kao što su energija vode i energija direktnog sunčevog zračenja. Treba težiti da se primjenjuju one energetske transformacije gdje nema izgaranja ni proizvodnje ugljendioksida.</p>
15	<p>OSTALI USLOVI</p> <p>Privredno društvo koje izrađuje tehničku dokumentaciju i koje ispunjava uslove utvrđene Zakonom o planiranju prostora i izgradnji objekata ("Službeni list Crne Gore", br. 064/17 od 06.10.2017., 044/18 od 06.07.2018., 063/18 od 28.09.2018., 011/19 od 19.02.2019., 082/20 od 06.08.2020.), obavezno je tehničku dokumentaciju uraditi u skladu sa izdatim urbanističko-tehničkim uslovima i Zakonom o planiranju prostora i izgradnji objekata ("Službeni list Crne Gore", br. 064/17 od 06.10.2017., 044/18 od 06.07.2018., 063/18 od 28.09.2018., 011/19 od 19.02.2019., 082/20 od 06.08.2020.).</p> <p>Privredno društvo koje vrši reviziju tehničke dokumentacije i koje ispunjava uslove utvrđene Zakonom o planiranju prostora i izgradnji objekata ("Službeni list Crne Gore", br. 064/17 od 06.10.2017., 044/18 od 06.07.2018., 063/18 od 28.09.2018., 011/19 od 19.02.2019., 082/20 od 06.08.2020.), odgovorno je za</p>

usklađenost tehničke dokumentacije sa izdatim urbanističko-tehničkim uslovima i Zakonom o planiranju prostora i izgradnji objekata ("Službeni list Crne Gore", br. 064/17 od 06.10.2017., 044/18 od 06.07.2018., 063/18 od 28.09.2018., 011/19 od 19.02.2019., 082/20 od 06.08.2020.).

Ovi urbanističko tehnički uslovi važe dok je na snazi planski dokument na osnovu kojih su izdati.

Napomena: Za predmetnu urbanističku parcelu mjerodavne su smjernice DUP-a "Murtočina" u Podgorici, koji je na dan izdavanja ovih Urbanističko tehničkih uslova, evidentiran i objavljen u Registru planskih dokumenata u skladu sa članom 11 Zakona o planiranju prostora i izgradnji objekata ("Službeni list Crne Gore", br. 064/17 od 06.10.2017., 044/18 od 06.07.2018., 063/18 od 28.09.2018., 011/19 od 19.02.2019., 082/20 od 06.08.2020.) na sajtu Ministarstva ekologije, prostornog planiranja i urbanizma, <https://www.gov.me/cyr/mepg>.

16	PRILOZI
	<ul style="list-style-type: none">▪ Izvodi iz grafičkih priloga Detaljnog urbanističkog plana "Murtočina" u Podgorici;▪ Tehnički uslovi priključenja na gradski vodovod i kanalizaciju;▪ Listovi nepokretnosti broj 3332 i 3334 KO Doljani;▪ Kopija katastarskog plana za katastarske parcele broj 4200/2 i 4199/2 KO Doljani.



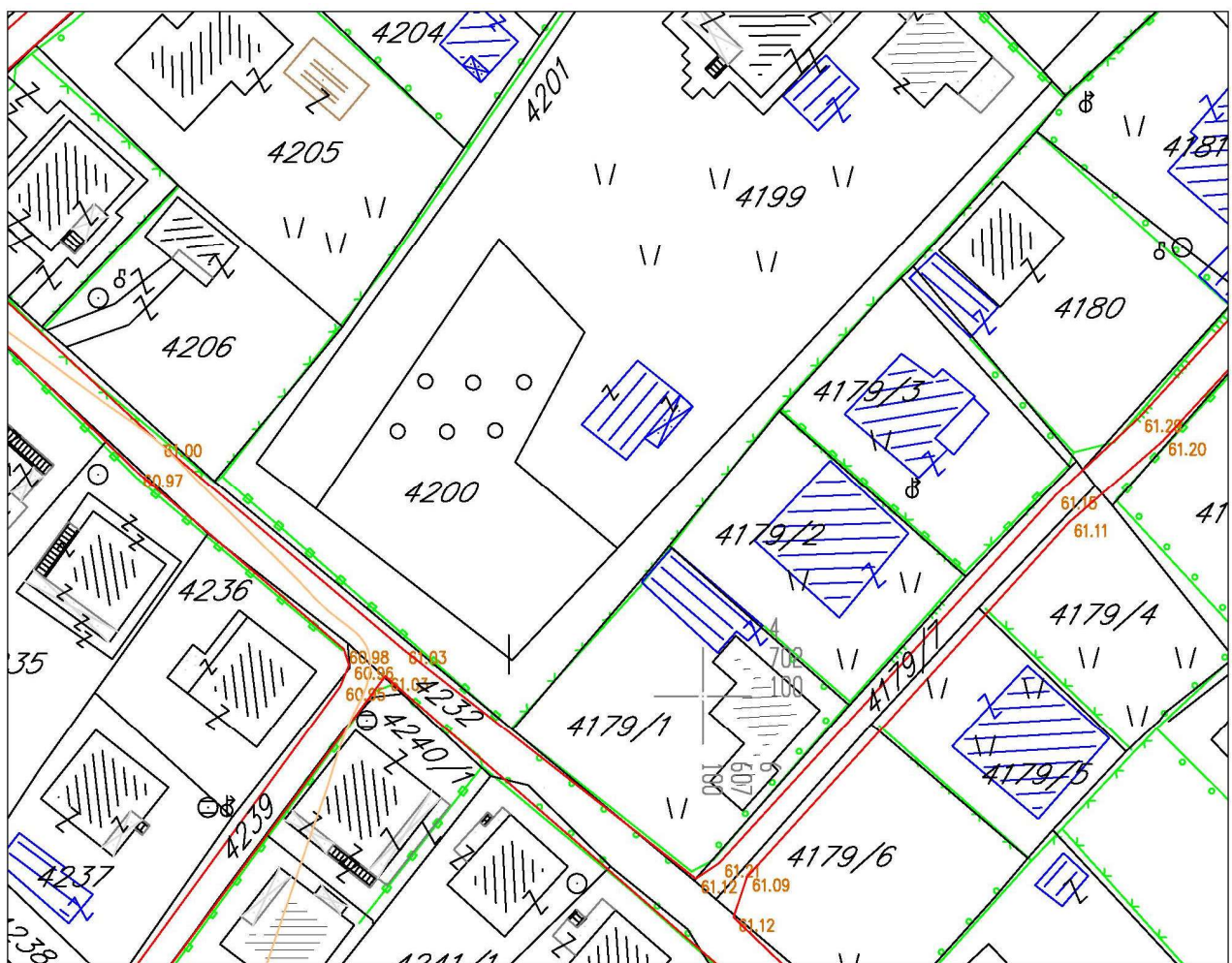
POMOĆNIK SEKRETARA
Tamara Vučević
Tamara Vučević, dipl.ing.arh.

Dostavljeno:

- Podnosiocu zahtjeva
- Nadležnom Inspekcijском organu (Direktorat za inspekcijske poslove i licenciranje Ministarstva ekologije, prostornog planiranja i urbanizma)
- a/a



broj: 08-332/22-386
Podgorica, 15.03.2022.godine

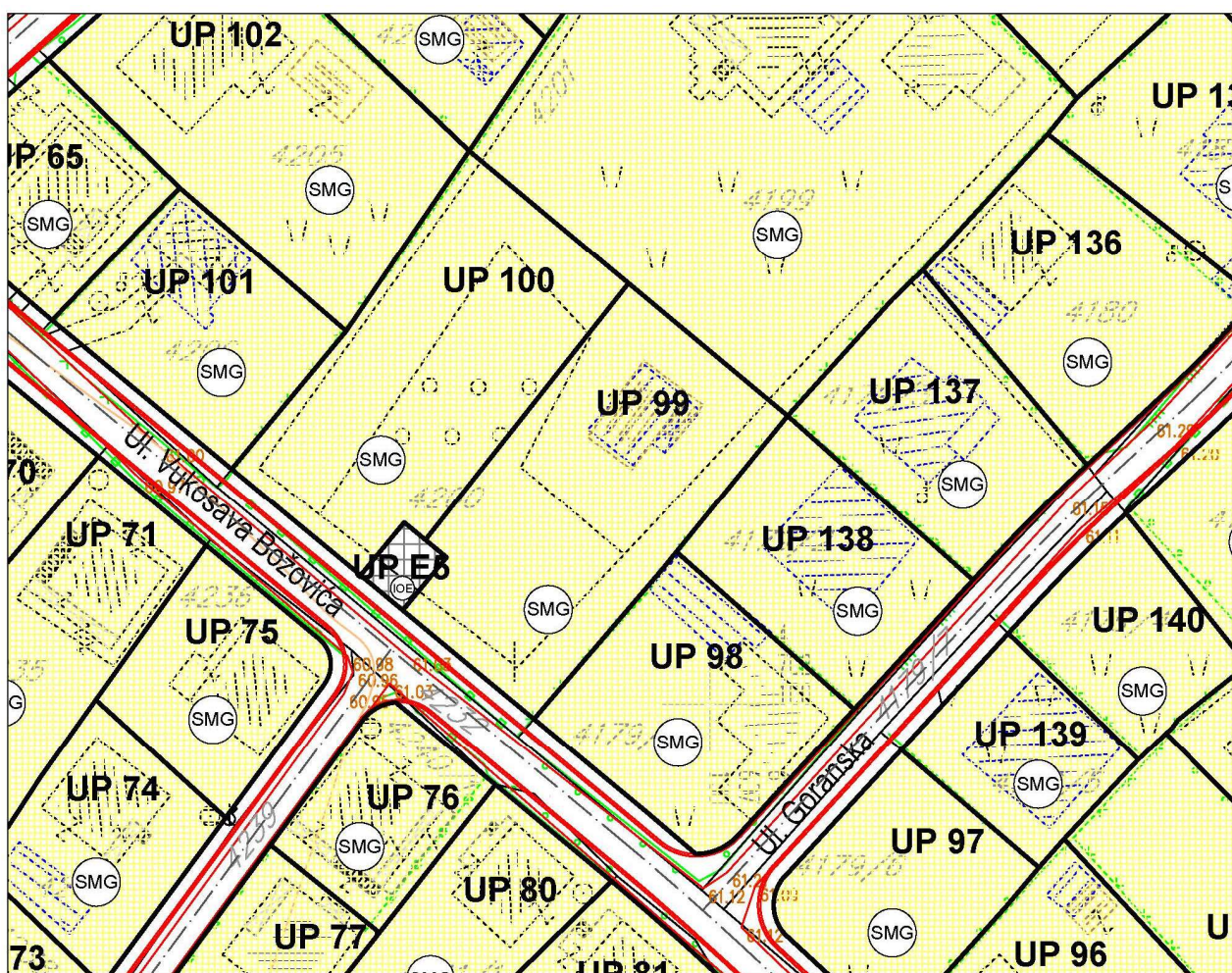


Izvod iz grafičkog priloga Detaljnog urbanističkog plana "Murtočina"

1	Broj lista 1 - Topografsko katastarska podloga sa granicom zahvata plana	UP 99 – zona B
---	--	----------------



broj: 08-332/22-386
Podgorica, 15.03.2022.godine



POVRŠINE ZA STANOVANJE MALE GUSTINE

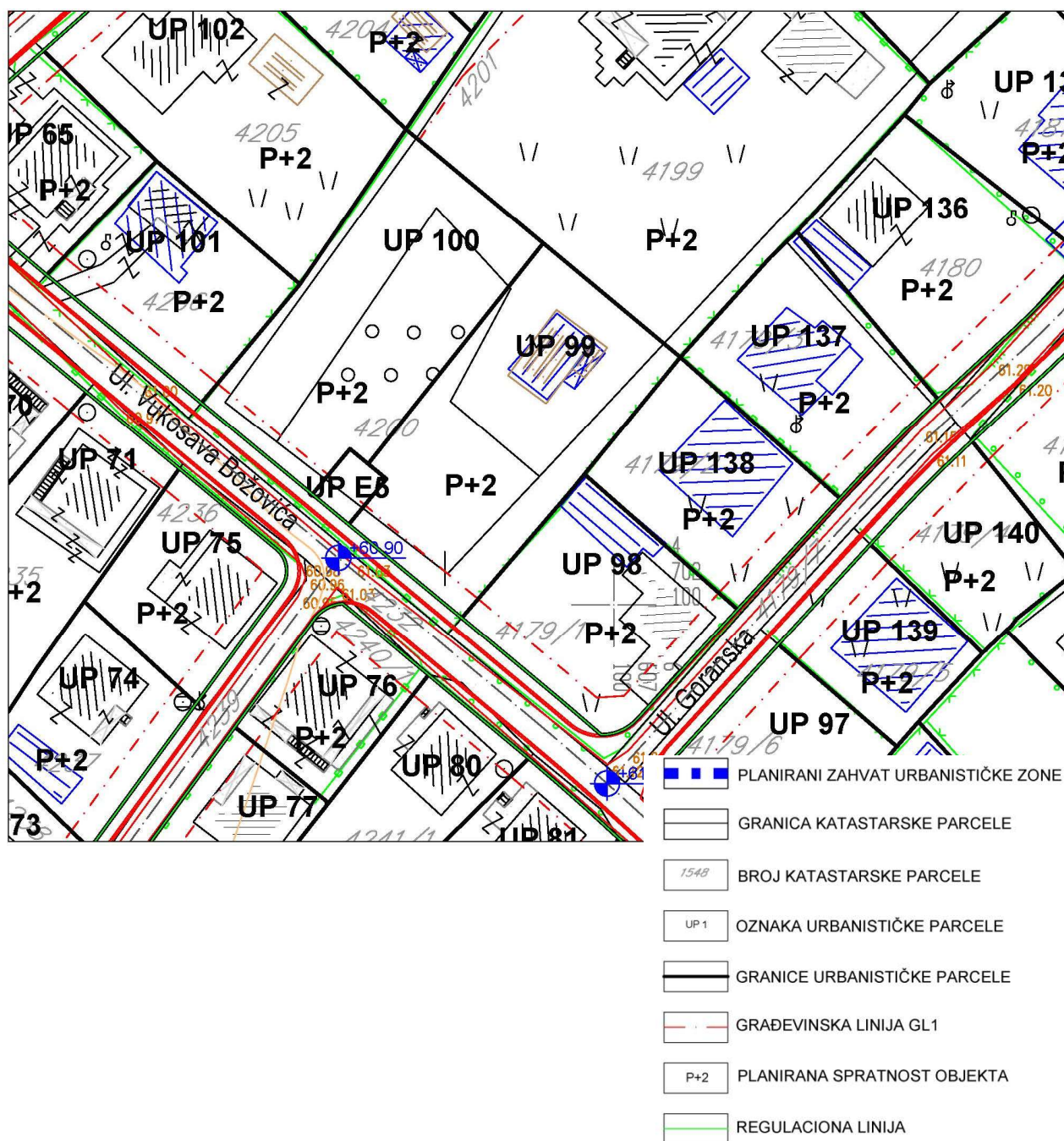
Izvod iz grafičkog priloga Detaljnog urbanističkog plana "Murtočina"

2 Broj lista 7.1 - Namjena površina

UP 99 – zona B



broj: 08-332/22-386
 Podgorica, 15.03.2022.godine

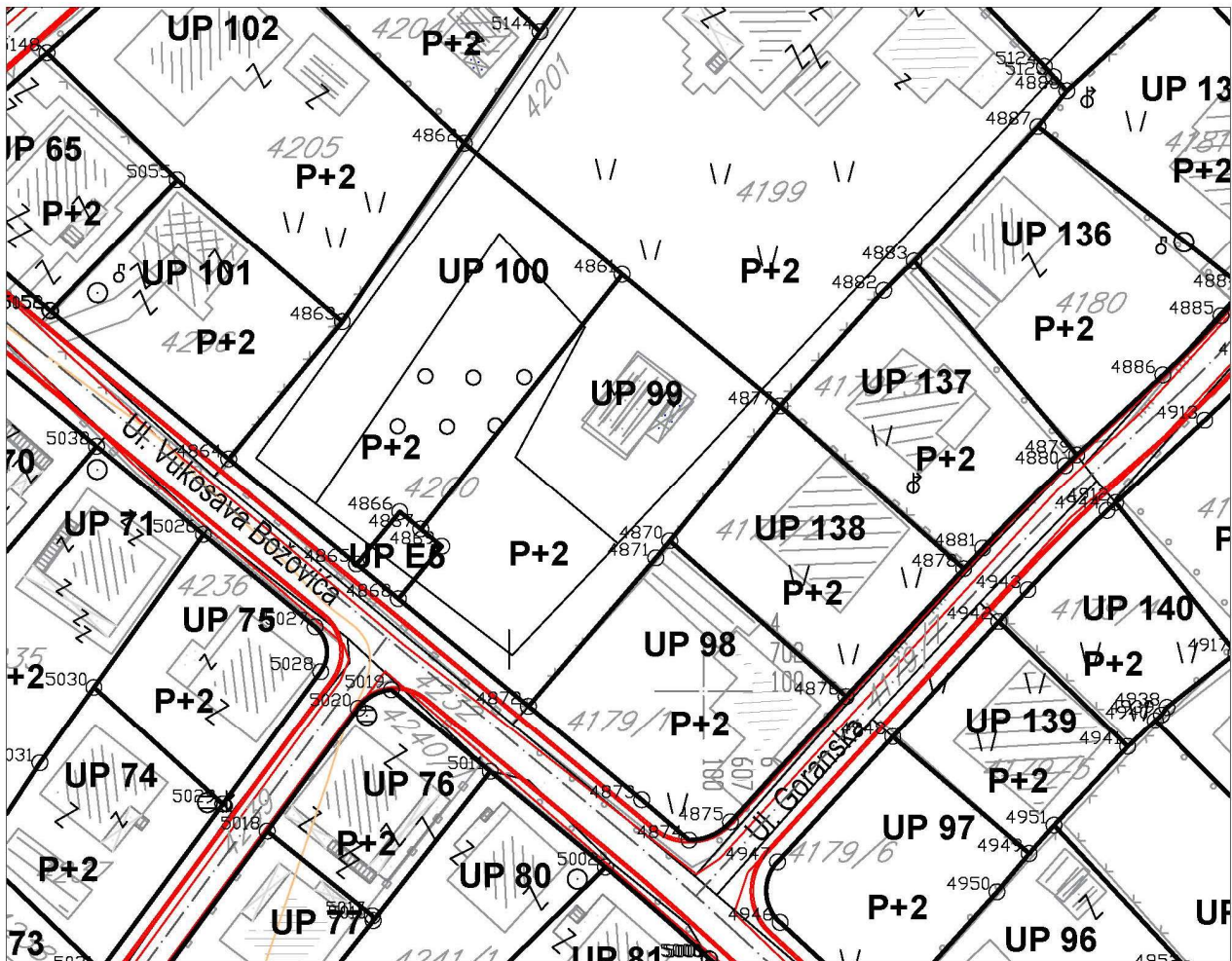


Izvod iz grafičkog priloga Detaljnog urbanističkog plana "Murtočina"

3	Broj lista 8.1 - Plan parcelacije, nivelacije i regulacije	UP 99 – zona B
---	--	----------------



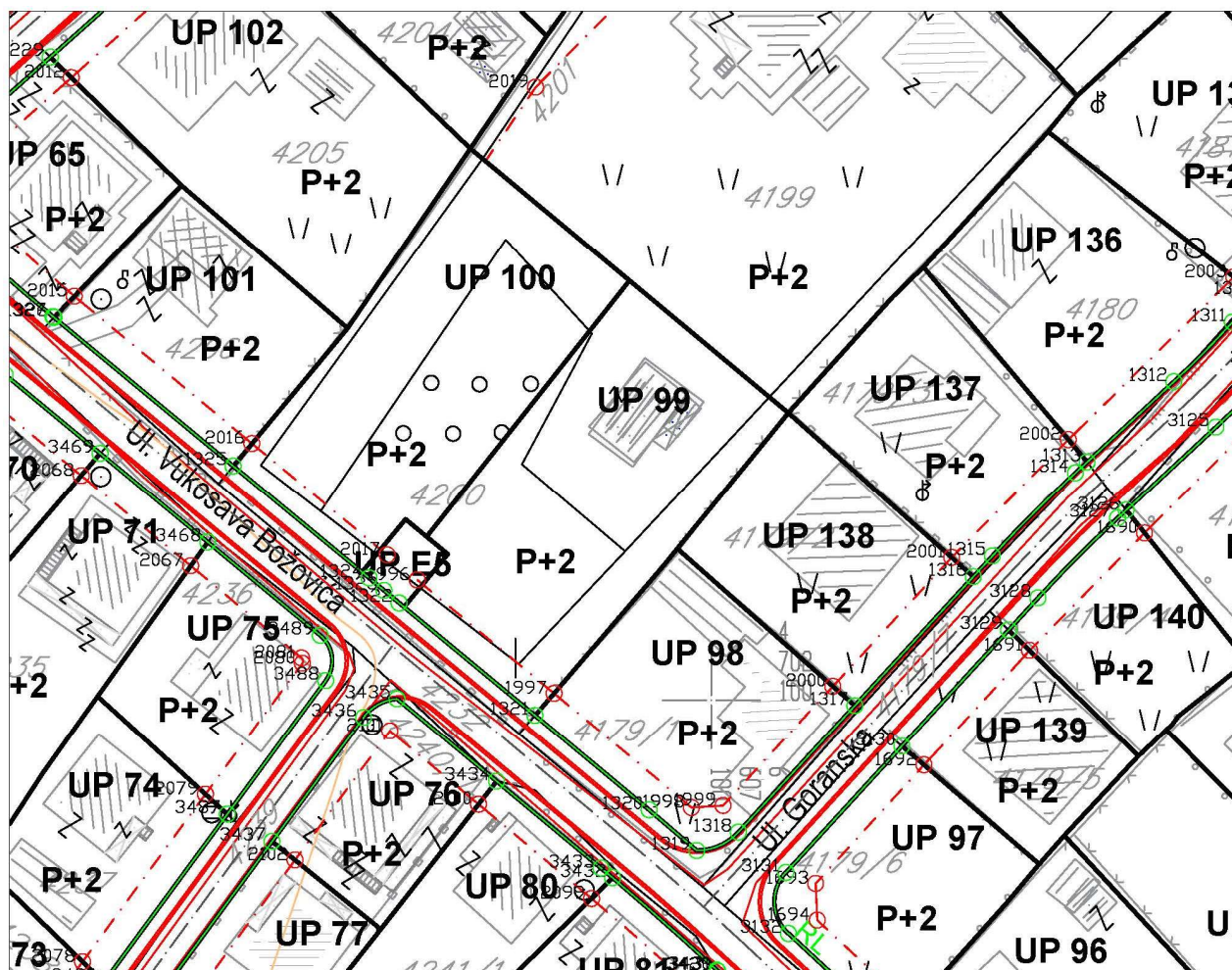
broj: 08-332/22-386
 Podgorica, 15.03.2022.godine



4861	6607091.61	4702143.01
4867	6607070.83	4702116.72
4868	6607068.52	4702109.52
4869	6607072.99	4702114.93
4870	6607096.51	4702115.51
4871	6607095.10	4702113.73
4872	6607081.94	4702098.41
4877	6607107.90	4702129.44

Izvod iz grafičkog priloga Detaljnog urbanističkog plana "Murtočina"

4	Broj lista 8a.1 - Plan parcelacije, nivelacije i regulacije koordinate prelomnih tačaka urbanističkih parcela	UP 99 – zona B
---	--	----------------



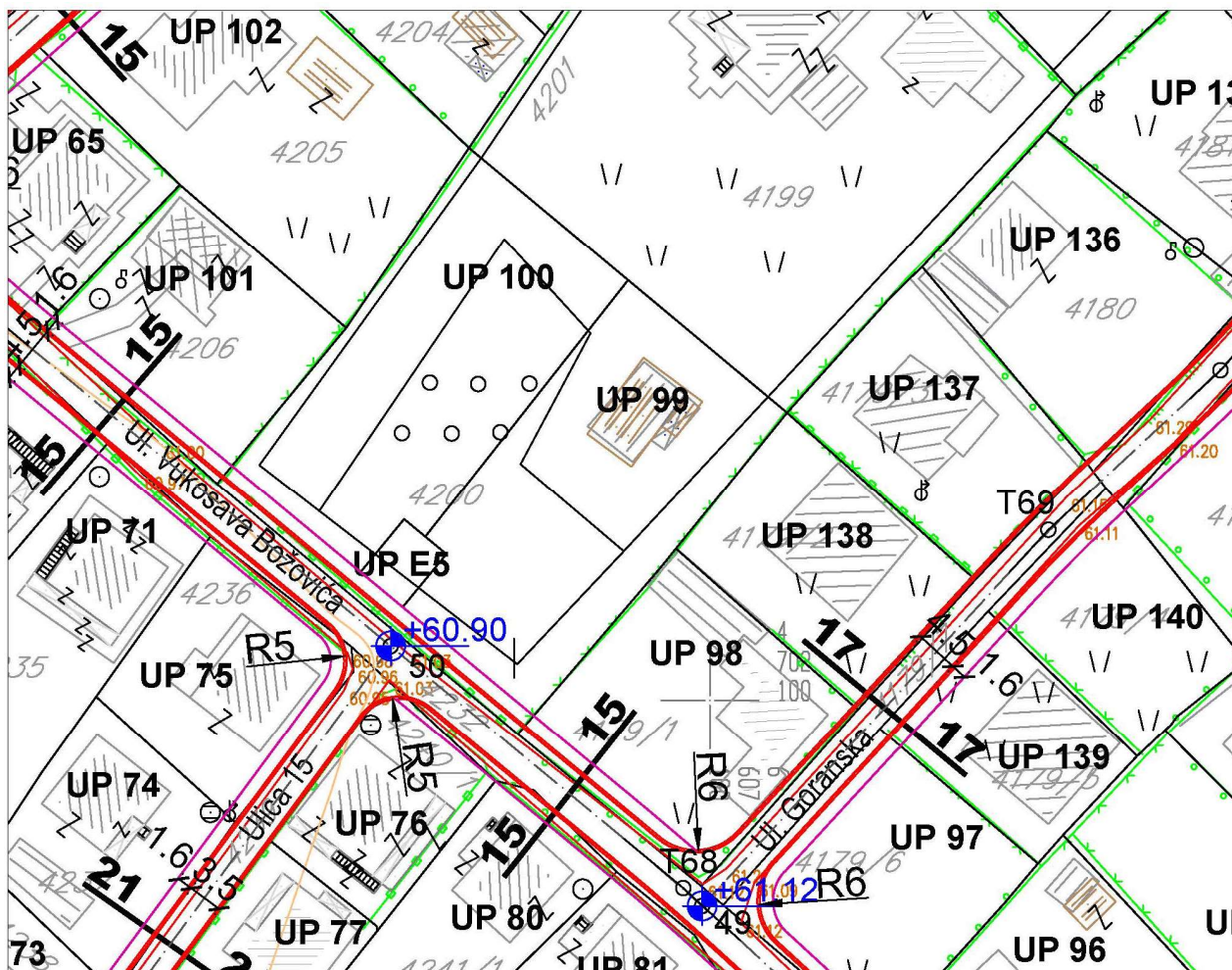
1996	6607069.88	4702112.29	1321	6607081.94	4702098.41
1997	6607083.90	4702100.68	1322	6607068.02	4702109.93

Izvod iz grafičkog priloga Detaljnog urbanističkog plana "Murtovina"

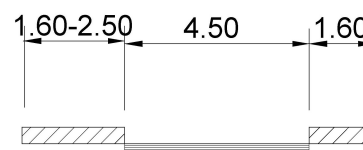
5	Broj lista 8b.1 - Plan parcelacije, nivelacije i regulacije koordinate prelomnih tačaka građevinske i regulacione linije	UP 99 – zona B
---	---	----------------



broj: 08-332/22-386
 Podgorica, 15.03.2022.godine



presjek 15-15

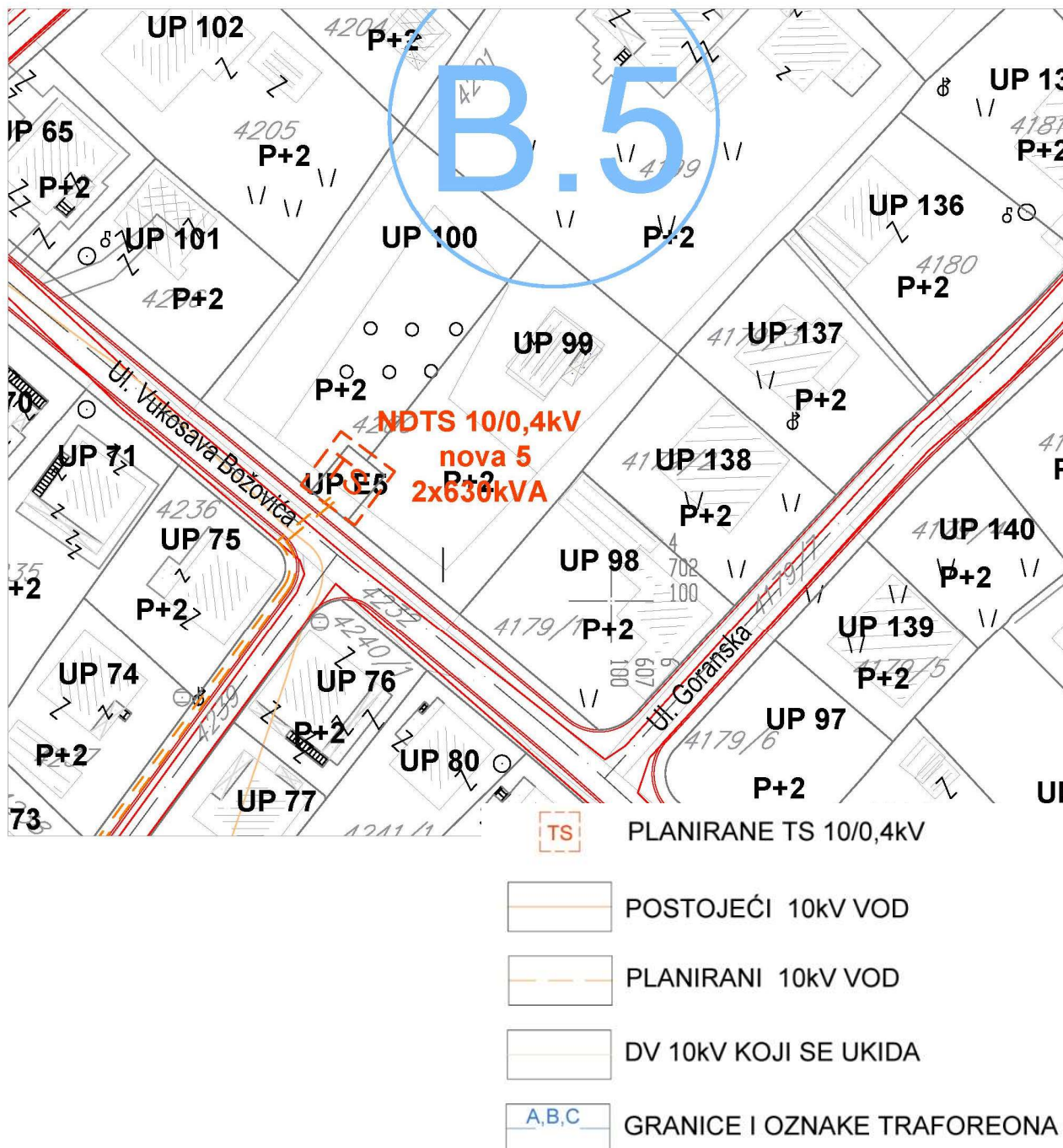


Izvod iz grafičkog priloga Detaljnog urbanističkog plana "Murtočina"

6

Broj lista 9.1 - Saobraćajna infrastruktura

UP 99 – zona B

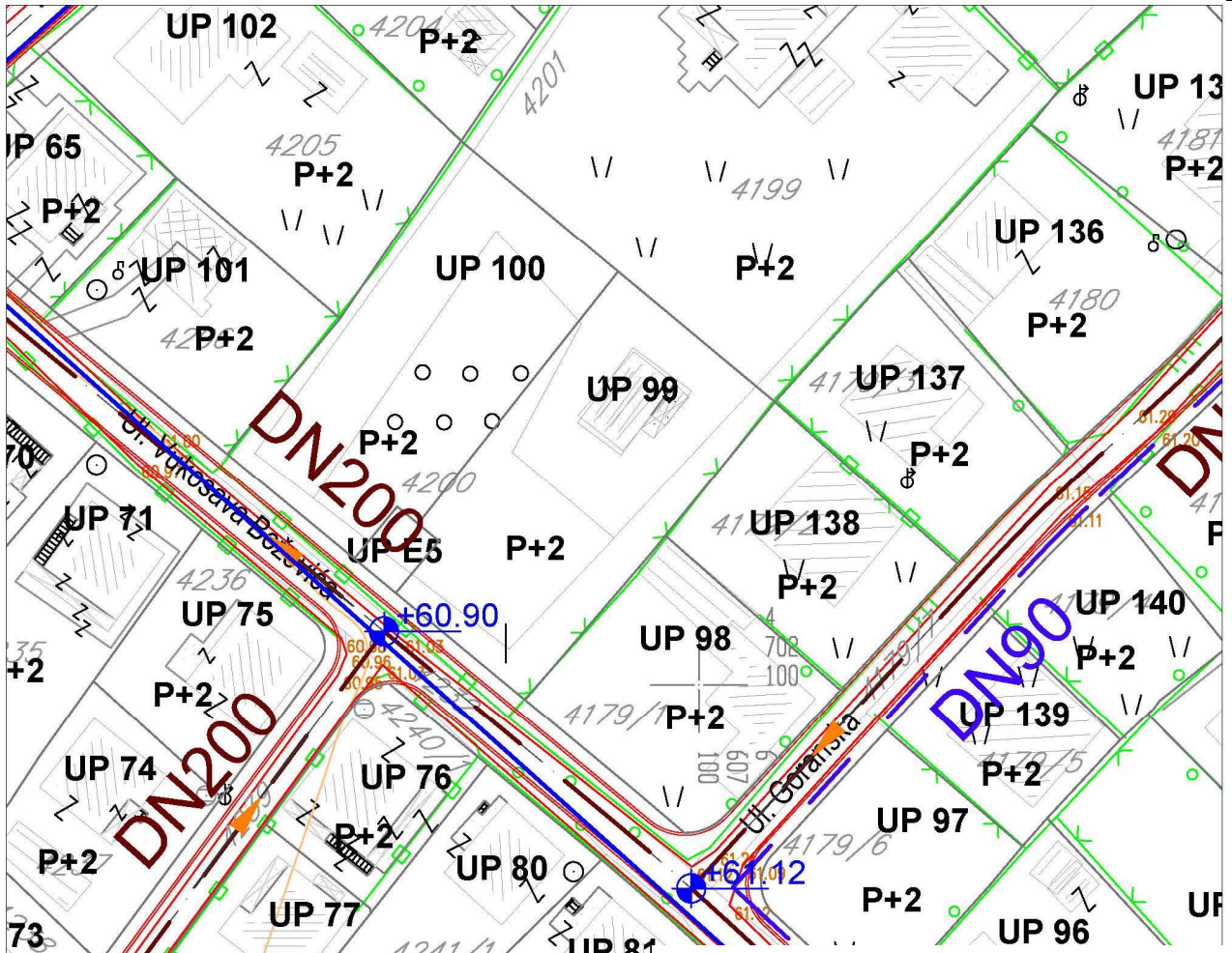


Izvod iz grafičkog priloga Detaljnog urbanističkog plana "Murtočina"

7	Broj lista 10b.1 - Elektroenergetska infrastruktura	UP 99 – zona B
---	---	----------------



broj: 08-332/22-386
 Podgorica, 15.03.2022.godine



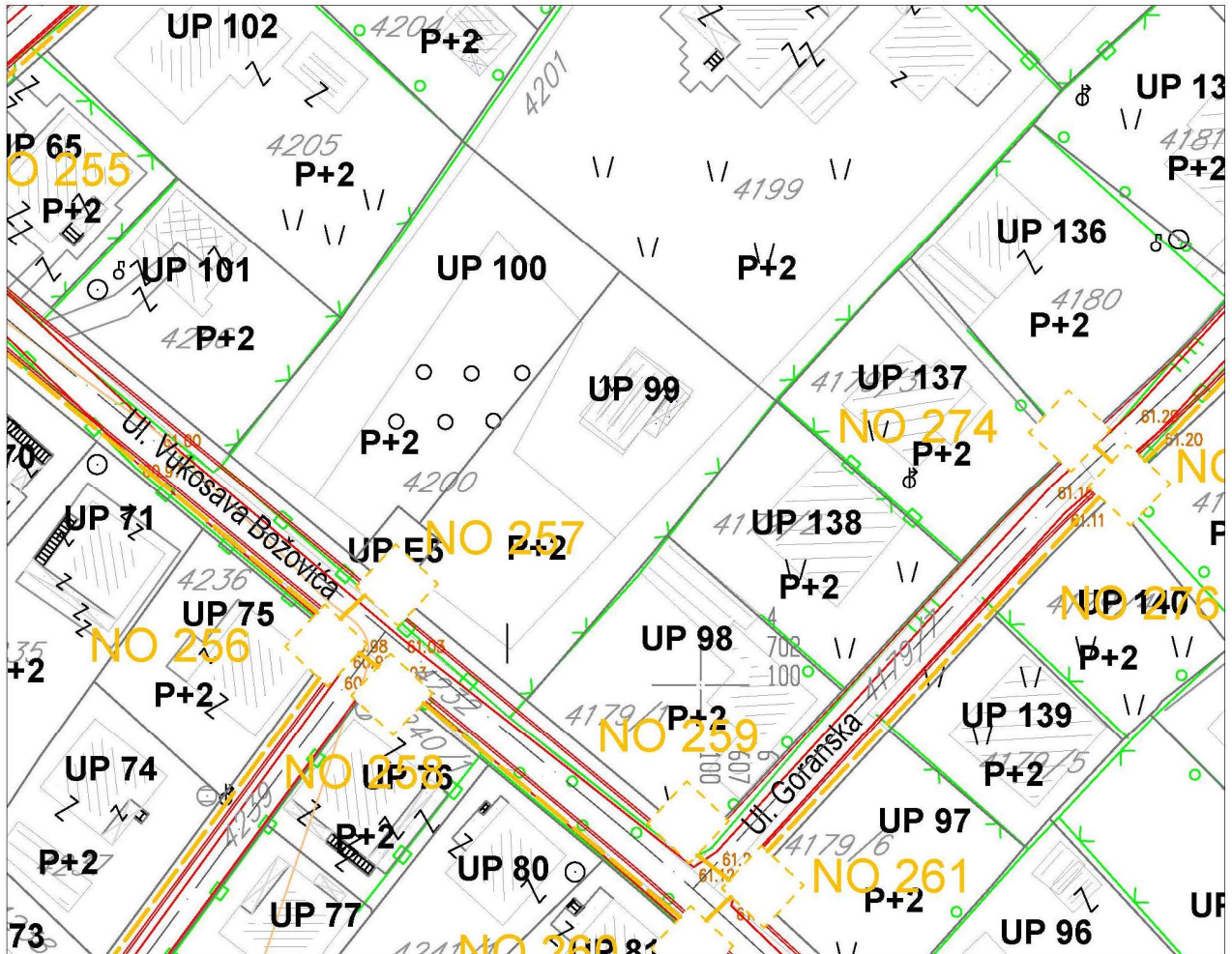
- vodovod postojeći
- vodovod planirani
- vodovod višeg reda postojeći
- fekalna kanalizacija
- fekalna kanalizacija višeg reda
- fekalna kanalizacija planirana
- atmosferska kanalizacija postojeća
- planirana atmosferska kanalizacija






Izvod iz grafičkog priloga Detaljnog urbanističkog plana "Murtočina"

8	Broj lista 11.1 - Hidrotehnička infrastruktura	UP 99 – zona B
---	--	----------------



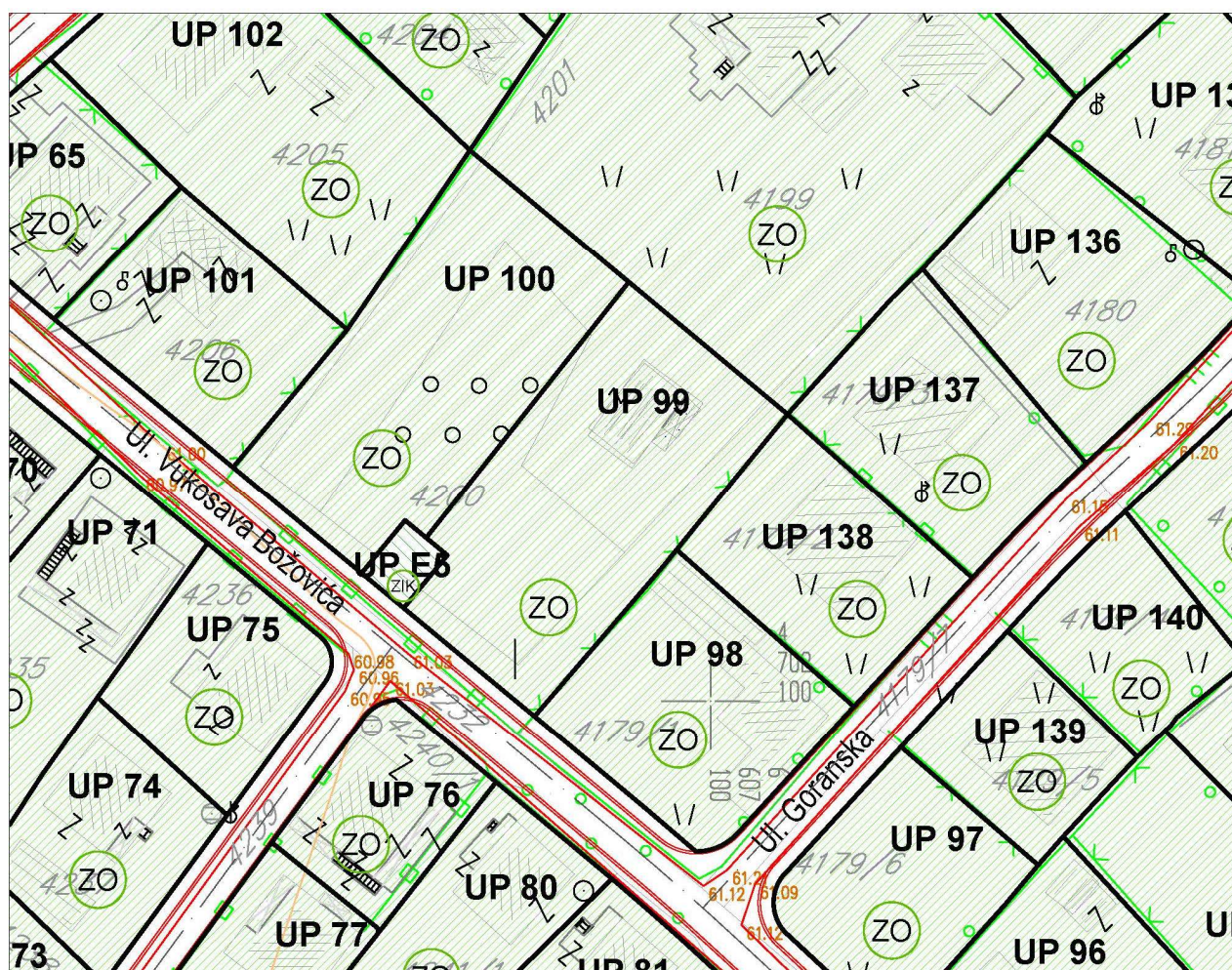
broj: 08-332/22-386
 Podgorica, 15.03.2022.godine



-  TC Telefonska centrala - Postojeći elektronski komunikacioni čvor RSS Masline
-  TK okno - Postojeće kablovsko okno
-  TK podzemni vod višeg reda - Postojeća elektronska komunikaciona infrastruktura sa optičkim kablom Podgorica-Kolašin-Bijelo Polje-Beograd
-  TK podzemni vod - Postojeća elektronska komunikaciona infrastruktura
-  Planirano TK okno - Planirano kablovsko okno NO 1,....,NO 821

Izvod iz grafičkog priloga Detaljnog urbanističkog plana "Murtovina"

9	Broj lista 12.1 - Elektronska komunikaciona (telekomunikaciona) infrastruktura	UP 99 – zona B
---	--	----------------



Zelenilo individualnih stambenih objekata

Izvod iz grafičkog priloga Detaljnog urbanističkog plana "Murtočina"

10

Broj lista 13.1 - Pejzažna arhitektura

UP 99 – zona B



CRNA GORA

GLAVNI GRAD PODGORICA

Sekretarijat za planiranje prostora i održivi razvoj

Broj:

31. 03. 2022

Podgorica, 20

139027, 3000-177/2022

DOO "Vodovod i kanalizacija" Podgorica postupajući po zahtjevu **Sekretarijata za planiranje prostora i održivi razvoj**, na osnovu člana 74 Zakona o planiranju prostora i izgradnji objekata (Službeni list CG broj 64/17), člana 19 Odluke o javnom vodosnabdijevanju na teritoriji Glavnog grada (Službeni list CG – opštinski propisi br. 027/15 i 034/16), člana 10 Odluke o prikupljanju, prečišćavanju i ispuštanju otpadnih voda na teritoriji Glavnog grada (Službeni list CG – opštinski propisi br. 027/15) i člana 5 Odluke o prikupljanju i ispuštanju atmosferskih voda na teritoriji Glavnog grada (Službeni list CG – opštinski propisi br. 027/15) izdaje

TEHNIČKE USLOVE PRIKLJUČENJA NA GRADSKI VODOVOD I KANALIZACIJU

Na osnovu zahtjeva Sekretarijata za planiranje prostora i održivi razvoj broj 08-332/22-368 od 15.03.2022.godine koji je kod nas evidentiran pod brojem UPI-02-041/22-2314/1 od 17.03.2022. godine, za izdavanje tehničkih uslova priključenja na gradski vodovod i kanalizaciju **za izgradnju objekta stanovanja male gustine sa mogućnošću poslovanja na UP 99, zona B, u zahvatu DUP-a "Murtovina" (katastarske parcele 4200/2 i 4199/2 KO Doljani) u Podgorici, investitora Perković Jovice** (prema urbanističko-tehničkim uslovima 08-332/22-386 od 15.03.2022. godine, izdatim od strane Sekretarijata za planiranje prostora i održivi razvoj), propisujemo sljedeće tehničke uslove priključenja na gradski vodovod i kanalizaciju. U prilogu dostavljamo situaciju sa ucrtanim postojećim hidrotehničkim instalacijama na predmetnoj lokaciji. Položaj prikazanih cjevovoda je ucrtan kao spoj osovina poklopaca šahtova, što ne odgovara stvarnom položaju cijevi, koji kod vodovoda može biti udaljen od osovine poklopca i par metara. Stvarni položaj mora se utvrditi uvidom u svaki šaht pojedinačno. Napominjemo da se u blizini lokacije može naići na priključne cjevovode za koje ovo Društvo ne posjeduje potrebne podatke o visinskom i horizontalnom položaju, jer prilikom izgradnje ovih cjevovoda nije urađen katastar instalacija, a na cjevovodu nijesu izvedeni vodovodni šahtovi, te u sadašnjem stanju nema mogućnosti da ih snimimo i ucrtamo njihov tačan položaj (takav je slučaj sa cjevovodom PC DN40mm). U slučaju da priključne cijevi prolaze preko predmetne parcele, iste se moraju izmjestiti prije početka radova na objektu, a na osnovu zahtjeva investitora. Troškovi izmještanja padaju na teret investitora, a vodoinstalatcerske radove izvodi isključivo d.o.o. "Vodovod i kanalizacija" Podgorica.

Na katastarskoj parceli broj 4199/2 evidentiran je postojeći prizemni objekat površine 63m². UTU-ima je na UP 99 planiran objekat maksimalne površine osnove 246m², maksimalne bruto razvijene površine 500m² i spratnosti do P+2. Namjena objekta je stanovanje male gustine sa mogućnošću poslovanja.

Postojeći objekat je priključen na vodovodnu mrežu i kod ovog Društva je registrovan vodomjer pod šifrom 307077701 broj vodomjera 3960913 marke "Insa" 20/5 na ime Perković Jovice. Nije evidentiran priključak na gradsku fekalnu kanalizaciju.

a) Vodovod:

Za priključenje predmetnog objekta na vodovodnu mrežu može se zadržati postojeći priključak, ukoliko zadovoljava potrebe, ili izvršiti njegova rekonstrukcija. Rekonstrukcija je obavezna u slučaju da postojeći priključak ne zadovoljava sljedeće uslove:

- prečnik postojeće priključne cijevi ne zadovoljava potrebe planiranog objekta,
- postojeći priključak ide preko tuđih privatnih parcela odnosno ne ide javnom površinom,
- postojeći vodomjerni šaht ne odgovara lokacijom u odnosu na mjesto priključenja,
- postojeći vodomjerni šaht ne odgovara propisanim minimalnim dimenzijama,
- potrebno razdvajanje mjerenja potrošnje postojećih ili planiranih zasebnih stambenih i poslovnih jedinica, i td.

U slučaju racionalne i tehnički logične potrošnje u vodovodnom sistemu biće obezbijedjen pritisak na mjestu priključenja oko 2bar.

Za registrovanje utroška vode cijelog objekta potrebno je predvidjeti ugradnju vodomjera odgovarajućih dimenzija u šahtu ispred objekta, posebno za stambeni, posebno za poslovni dio objekta, ukoliko se planira poslovanje. Pošto se radi o objektu stanovanja male gustine sa mogućnošću poslovanja potrebno je u šahtu ispred objekta predvidjeti ugradnju vodomjera za mjerenje utroška vode svake stambene i poslovne jedinice posebno (a nikako u objektu i samim jedinicama). Ako se radi o kolektivnom stambenom objektu, onda su uslovi za ugradnju vodomjera drugačiji. Šaht treba da bude u posjedu vlasnika, 1 do 2m od ivice parcele gledajući iz pravca mjesta priključenja na ulični cjevovod. Minimalne dimenzije svijetlog otvora šahta za vodomjer su 1.2x1.2x1.2 m (u koji se mogu smjestiti maksimalno 3 mala vodomjera), obavezno sa drenažom, penjalicama i poklopcem tako postavljenim da se pri silazu u šaht ne gazi po vodomjerima. Projektom obavezno prikazati detalj vodomjernog šahta - vodoinstalaterski i gradjevinski, sa specifikacijom i pravim dimenzijama fazonskih komada i armatura da bi dokazali usvojene dimenzije, osnovu i presjek kao i njegovu lokaciju na situaciji.

Svi vodomjeri koji se ugradjuju moraju biti klase C, sa mesinganim, horizontalnim kućištem, impulsnim mehanizmom i radio modulom za daljinsko očitavanje, sa magnetnim ventilom prije i propusnim ventilom poslije vodomjera, koji su prilagodjeni usvojenom programu i opremi d.o.o. "Vodovod i kanalizacija" Podgorice. Vodomjeri moraju biti sa horizontalnom osovinom, baždareni i moraju imati plombu Metrološkog zavoda Crne Gore sa oznakom ME.

Vodoinstalaterske radove na izradi ili rekonstrukciji priključka, nabavci i ugradnji vodomjera izvodi **isključivo** d.o.o. "Vodovod i kanalizacija" Podgorica po zahtjevu korisnika. U slučaju nepoštovanja navedenog, odnosno bespravnog priključenja na vodovodnu mrežu, vodovodni priključak će biti ukinut i preduzete odgovarajuće zakonske mjere.

Nakon sprovođenja postupka za dobijanje odobrenja za gradnju objekta i prijave gradnje nadležnom organu, potrebno je podnijeti zahtjev ovom društvu za dobijanje gradilišnog vodovodnog priključka. Ukoliko umjesto vlastitog gradilišnog priključka investitor za građenje koristi gradsku vodu preko svog ili tuđeg registrovanog vodomjera za domaćinstvo, ili na neki drugi način, ta potrošnja će se posebno obračunati i mora da se reguliše prije dobijanja trajnog priključka. Da bi se stekli uslovi za dobijanje trajnog priključka, potrebno je da investitor pribavi potvrdu da je objekat urađen prema revidovanoj projektnoj dokumentaciji, kao i potvrdu o izmirenim obavezama od Agencije za izgradnju i razvoj Podgorice d.o.o. i uz zahtjev za stalni priključak ih dostavi d.o.o. "Vodovod i kanalizacija" Podgorice.

b) Fekalna kanalizacija:

Gradski sistem kanalizacione mreže je separatan, tako da se ne dozvoljava upuštanje atmosferskih voda u fekalnu kanalizaciju i obrnuto.

Priključenje objekta na UP 99 može se izvesti na kolektoru fekalne kanalizacije PVC DN250mm, jugozapadno od postojećem revizionom oknu, na priloženoj situaciji označenom kao RO9081, čije su kote i koordinate date u prilogu. Iz ovog okna, a ka predmetnoj parceli je izvedena priključna cijev PVC DN160mm na koju se potrebno priključiti. Priključak ka objektu voditi isključivo javnom površinom.

Priključne cijevi (izvod iz objekta) moraju biti od atestiranih PVC kanalizacionih cijevi za uličnu kanalizaciju (tjemene nosivosti ne manje od SN4) prečnika DN160 ili DN200 do uličnog revizionog okna. Pri tome, priključenje u RO obavezno mora biti min 20cm iznad kote vrha cijevi, a kod ukrštanja sa vodovodom tjeme kanalizacione cijevi minimum 20 cm ispod vodovodnih instalacija.

Radove na izgradnji kanalizacionog priključka vršiće stranka u vlastitoj režiji, a priključenje na postojeću gradsku kanalizaciju se vrši pod obaveznim nadzorom d.o.o. "Vodovod i kanalizacija" Podgorica, koje trebate obavijestiti o početku radova. Posebnu pažnju je potrebno obratiti na vodovod, kao i PTT i elektroinstalacije, čije je katastre potrebno pribaviti od nadležnih institucija. Takodje je potrebno prije početka radova na priključenju pribaviti protokol o prekopu ulice od nadležnog organa. Internu kanalizaciju je obavezno isprati prije priključenja, da šut i otpadni materijal ne bi oštetili postojeću gradsku fekalnu kanalizaciju. Isto se odnosi na priključenje atmosferske kanalizacije.

Napominjemo da nije preporučljivo priključenje podrumskih i suterenskih etaža objekata na fekalnu kanalizaciju (ukoliko se objekti priključuju gravitaciono). U slučaju da investitor priključi objekat na kolektor fekalne kanalizacije bez prepumpavanja, d.o.o. "Vodovod i kanalizacija" neće snositi nikakvu odgovornost od eventualnog izlivanja fekalnih voda u naprijed navedenim etažama objekata.

Ukoliko su u okviru poslovnih sadržaja u objektu predviđeni kafići, restorani ili slični sadržaji, investitor je dužan izvršiti tretman otpadnih voda prije upuštanja istih u gradsku fekalnu kanalizaciju.

c) Atmosferska kanalizacija:

Projektom obuhvatiti rješenje odvodjenja kišnih voda sa krova objekta, kao i cijele lokacije objekta. Za rješenje odvodjenja predvidjeti izgradnju retenzionog bazena (upojni bunar ili rov) na lokaciji predmetne parcele. Dimenzije retenzionog bazena dokazati proračunom. Dimenzionisati ga za prihvatanje prvog poplavnog talasa 15-to minutne kiše intenziteta 264 l/s/ha. Kišne vode se ne smiju upuštati direktno u gradsku atmosfersku kanalizaciju, kada dođe do njene realizacije, nego prvo u retenzioni bazen koji se preliva u gradsku atmosfersku kanalizaciju.

Napominjemo da postoji mogućnost da atmosferska kanalizacija kapacitetom neće moći da primi vodu sa krovova i okolnog terena planiranih objekata. Atmosferska kanalizacija se ne projektuje na maksimalnu količinu padavina na odredjenom području za odredjeni povratni period, jer bi isto bilo neracionalno. S tim u vezi, ne možemo garantovati uredno odvodjenje atmosferskih voda u slučaju dugotrajnih kiša velikog intenziteta, koje mogu izazvati plavljenje podruma i suterena objekta.

d) Tehnička opremljenost projekta hidrotehničkih instalacija

Projekat treba da sadrži sve tekstualne i grafičke priloge za glavni projekat u skladu sa Pravilnikom o načinu izrade i sadržini tehničke dokumentacije za gradjenje objekta (Službeni list CG broj 044/18). Projekat unutrašnjih instalacija vodovoda i kanalizacije treba izraditi u skladu s pravilima struke i odredbama važeće zakonske regulative, a mora obuhvatiti interne instalacije vodovoda i kanalizacije do priključenja na gradski ulični vodovod odnosno do javne ulične kanalizacije uključujući i same spojeve sa istim.

U predmjeru radova obavezno treba razdvojiti radove na unutrašnjoj vodovodnoj instalaciji, koje obavlja izvodjač radova na objektu, od dijela vodovodnog priključka, koje izvodi d.o.o. "Vodovod i kanalizacija" Podgorica.

Projekat obavezno mora da sadrži preglednu situaciju u odgovarajućoj razmjeri, sa svim prikazanim elementima relevantnim za izbor projektnog rješenja. Svrha pregledne situacije na kojoj insistiramo kao obaveznom dijelu projekta, je da se može sagledati kako koncepcija kompletnog rješenja, tako i veza svih ostalih priloga datih projektom.

Napominjemo da je potrebno nakon obrade projektne dokumentacije u dijelu spoljnih i unutrašnjih instalacija, projekat dostaviti d.o.o. "Vodovod i kanalizacija" Podgorica na provjeru poštovanja uslova priključenja i davanja saglasnosti na projekat, kao i projekat uredjenja terena i eventualno sprinklera ako je predvidjen.

Ovi uslovi važe 6 (šest) mjeseci od dana izdavanja.

Prilog: Situacija R = 1:1000

Geometrijski atributi revizionih okana fekalne kanalizacije

Podgorica,
31.03.2022. godine


Izvršni direktor,
Filip Makrid, dipl.inž. građ.

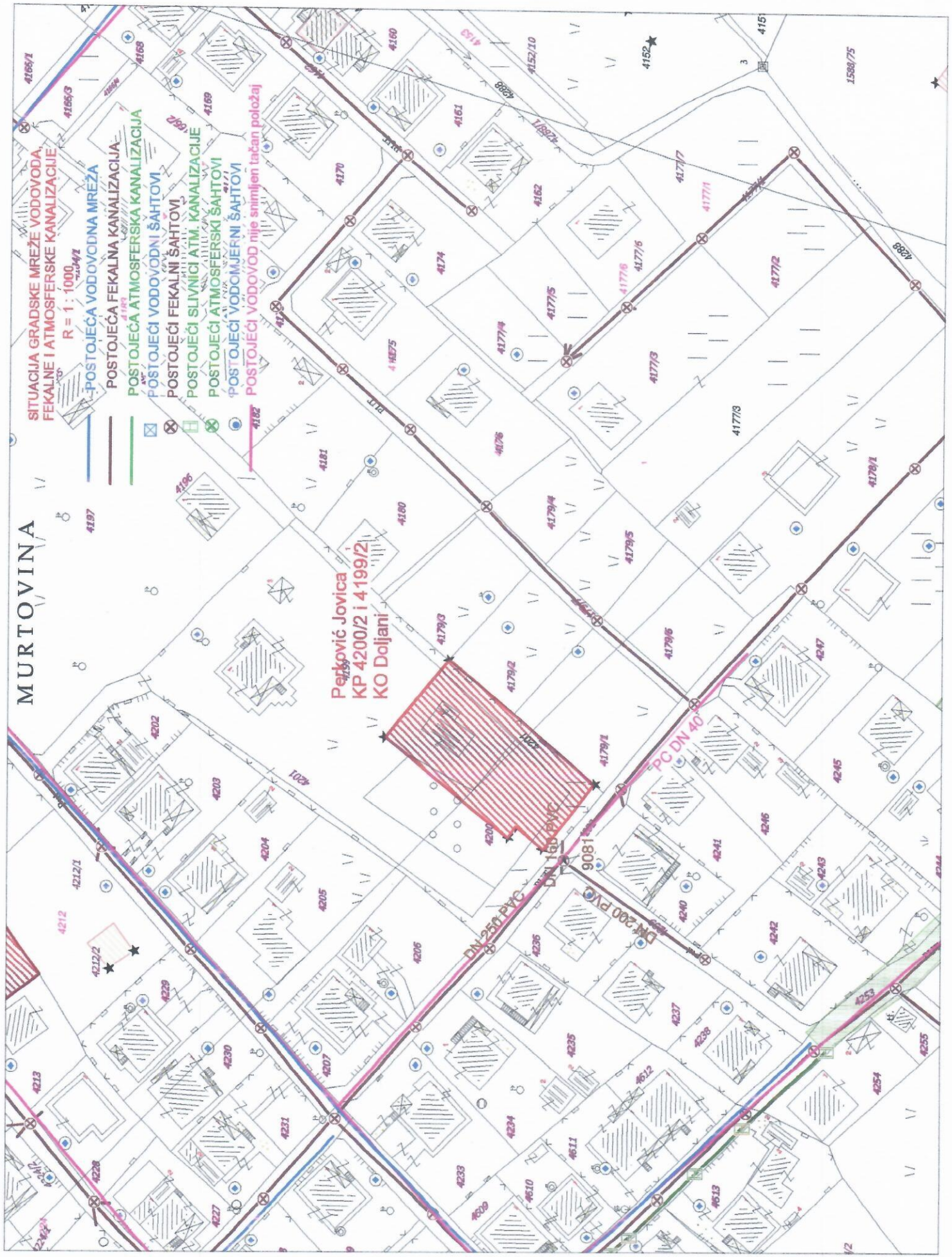

MURTOVIŃA

SITUACIJA GRADSKE MREŽE VODOVODA,
FEKALNE I ATMOSFERSKE KANALIZACIJE

R = 1 : 1000

- POSTOJEĆA VODOVODNA MREŽA
- POSTOJEĆA FEKALNA KANALIZACIJA
- POSTOJEĆA ATMOSFERSKA KANALIZACIJA
- POSTOJEĆI VODOVODNI ŠAHTOVI
- POSTOJEĆI FEKALNI ŠAHTOVI
- POSTOJEĆI SLIVNICI ATM. KANALIZACIJE
- POSTOJEĆI ATMOSFERSKI ŠAHTOVI
- POSTOJEĆI VODOMJERNI ŠAHTOVI
- POSTOJEĆI VODOVOD NIJE SNIMIEN TAČAN POLOŽAJ

Pešković Jovica
KP 4200/2 i 4199/2
KO Doljani



GEOMETRIJSKI ATRIBUTI REVIZIONIH OKANA FEKALNE KANALIZACIJE						
BROJ RO	Y	X	KOTA POKLOPCA	KOTA DNA CIJEVI KOLEKTORA	KOTA DNA DESNE PRIKLJUČNE CIJEVI	KOTA DNA LIJEVE PRIKLJUČNE CIJEVI
RO 9081	607,066.11	4,702,105.21	KP 61.11 mmm	KDC Nizvodno 59.12 mmm KDC Uzvodno 59.12 mmm	KDC Desno PVC DN 160 60.14 mmm	KDC Ljevo PVC DN 200 59.17 mmm KDC Ljevo PVC DN 160 59.93 mmm



UPRAVA ZA KATASTAR
I DRŽAVNU IMOVINU

CRNA GORA

PODRUČNA JEDINICA
PODGORICA

Broj: 101-919-13316/2022

Datum: 22.03.2022.

KO: DOLJANI

Na osnovu člana 173 Zakona o državnom premjeru i katastru nepokretnosti ("Sl. list RCG" br. 29/07, "Sl. list CG" br. 73/10, 032/11, 040/11, 043/15, 037/17 i 17/18), postupajući po zahtjevu Agencija za izgradnju i razvoj Pg 101-917/22-964, , za potrebe izdaje se

LIST NEPOKRETNOSTI 3334 - PREPIS

Podaci o parcelama

Broj	Podbroj	Broj zgrade	Plan Skica	Datum upisa	Potes ili ulica i kućni broj	Način korišćenja Osnov sticanja	Bon. klasa	Površina m ²	Prihod
4199	2		31 37	25/03/2021	MURTOVINA	Livada 1. klase POKLON		293	2.20
4199	2	2	31 37	25/03/2021	MURTOVINA	Pomoćna zgrada POKLON		63	0.00
								356	2.20

Podaci o vlasniku ili nosiocu

Matični broj - ID broj	Naziv nosioca prava - adresa i mjesto	Prava	Obim prava
0	PERKOVIĆ ŽELJKO JOVICA	Svojina	1/1

Podaci o objektima i posebnim djelovima

Broj	Podbroj	Broj zgrade	Način korišćenja Osnov sticanja Sobnost	PD Godina izgradnje	Spratnost/ Sprat Površina	Prava Vlasnik ili nosilac prava Adresa, Mjesto
4199	2	2	Pomoćna zgrada POKLON	965	P 63	/
4199	2	2	Nestambeni prostor Jednosoban stan	1	P 56	Svojina PERKOVIĆ ŽELJKO JOVICA 1/1

Podaci o teretima i ograničenjima

Broj	Podbroj	Broj zgrade	PD	Redni broj	Način korišćenja	Datum upisa Vrijeme upisa	Opis prava
4199	2			1	Livada 1. klase	30/11/2020 12:13	Zabilježba žalbe ZABILJEŽBA ŽALBE IZJAVLJENE DANA 02.09.2020. GOD. NA RJEŠENJE BR. 954-101-UP-2359/20 OD 19.08.2020. GOD. OD STRANE PERKOVIĆ ŽELJKO
4199	2			2	Livada 1. klase	30/11/2020 12:14	Zabilježba žalbe ZABILJEŽBA ŽALBE IZJAVLJENE DANA 13.10.2020. GOD. NA RJEŠENJE BR. 954-101-UP-2359/20 OD 05.10.2020. GOD. OD STRANE DIREKCIJE ZA IMOVINU

Podaci o teretima i ograničenjima							
Broj	Podbroj	Broj zgrade	PD	Redni broj	Način korišćenja	Datum upisa Vrijeme upisa	Opis prava
4199	2	2	1	1	Nestambeni prostor	23/10/2019 12:26	Prekoračenje dozvole PREKORAČENJE U POVRŠINI OD 11 M2
4199	2	2		1	Pomoćna zgrada	22/09/2020 10:12	Zabilješka žalbe ZABILJEŽBA ŽALBE IZJAVLJENE DANA 02.09.2020. GOD. NA RJEŠENJE BR. 954-101-UP-2359/20 OD 19.08.2020. GOD. OD STRANE PERKOVIĆ ŽELJKA

Naplata takse je oslobođena na osnovu člana 17 Zakona o administrativnim taksama ("Sl.list CG, br. 18/19). Naplata naknade oslobođena je na osnovu člana 174 Zakona o državnom premjeru i katastru nepokretnosti ("Sl. list RCG" br. 29/07, "Sl. list CG" br. 73/10, 032/11, 040/11, 043/15, 037/17 i 17/18).

Ovlašćeno lice: 

 Slavica Bobičić, dipl.prav

SPISAK PODNIJETIH ZAHTJEVA NA NEPOKRETNOSTIMA

Br. parcele podbroj	Zgrada	Predmet	Datum i vrijeme	Podnosilac	Sadržina
	PD				
4199/2		101-2-919-2718/1-2021	15.03.2021 09:22	NOTAR STOJKOVIĆ ANKA	O POKLONU KO DOLJANI LN 1151 PARC 4199/2 PD 1
4199/2	2 1	101-2-919-2718/1-2021	15.03.2021 09:22	NOTAR STOJKOVIĆ ANKA	O POKLONU KO DOLJANI LN 1151 PARC 4199/2 PD 1
4199/2	2	101-2-919-2718/1-2021	15.03.2021 09:22	NOTAR STOJKOVIĆ ANKA	O POKLONU KO DOLJANI LN 1151 PARC 4199/2 PD 1

Korisnik: KORISNIK

Datum i vrijeme štampe: 07.04.2022 10:46

PODRUČNA JEDINICA
PODGORICA

Datum: 07.04.2022 10:46

KO: DOLJANI

LIST NEPOKRETNOSTI 3332 - PREPIS

Podaci o parceli							
Broj/podbroj	Broj zgrade	Plan Skica	Datum upisa	Potes ili ulica i kućni broj	Način korišćenja Osnov sticanja	Površina m ²	Prihod
4200/2		31 37	10.03.2021	MURTOVINA	Voćnjak 1. klase POKLON	275	6.16

Podaci o vlasniku ili nosiocu prava			
Matični broj - ID broj	Naziv nosioca prava - adresa i mjesto	Osnov prava	Obim prava
*	PERKOVIĆ ŽELJKO JOVICA *	Svojina	1/1

Podaci o teretima i ograničenjima						
Broj/podbroj	Broj zgrade	PD	Redni broj	Način korišćenja	Datum upisa	Opis prava
4200/2	0		1	Voćnjak 1. klase	30.11.2020	Zabilježba žalbe ZABILJEŽBA ŽALBE IZJAVLJENE DANA 02.09.2020. GOD. NA RJEŠENJE BR. 954-101-UP-2359/20 OD 19.08.2020. GOD. OD STRANE PERKOVIĆ ŽELJKA
4200/2	0		2	Voćnjak 1. klase	30.11.2020	Zabilježba žalbe ZABILJEŽBA ŽALBE IZJAVLJENE DANA 13.10.2020. GOD. NA RJEŠENJE BR. 954-101-UP-2359/20 OD 05.10.2020. GOD. OD STRANE DIREKCIJE ZA IMOVINU

CRNA GORA

UPRAVA ZA KATASTAR I DRŽAVNU IMOVINU

PODRUČNA JEDINICA: PODGORICA

Broj: 101-917/22-964

Datum: 30.03.2022.

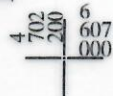
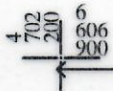


Katastarska opština: DOLJANI

Broj lista nepokretnosti: 3332.3334

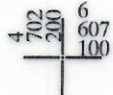
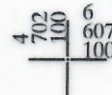
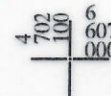
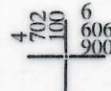
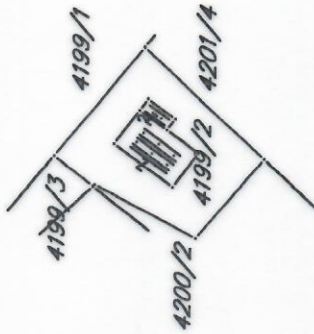
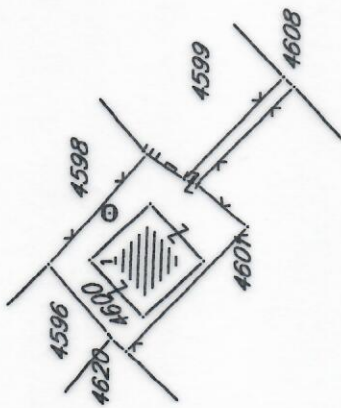
Broj plana: 13

Parcele: 4600, 4199/2



KOPIJA PLANA

Razmjera 1:1000



IZVOD IZ DIGITALNOG PLANA

Obradio: _____