



CRNA GORA
GLAVNI GRAD PODGORICA
Sekretarijat za planiranje prostora i održivi razvoj

Broj: 08-332/22-473/1
Podgorica, 31.03.2022.godine

Ul. Vuka Karadžića br.41
81000 Podgorica, Crna Gora
020/ 625-637, 625-647
Faks: 020/ 625-680

Telefon:


e-mail:
sekretarijat.planiranje.uredjenje@podgorica.me

URBANISTIČKO-TEHNIČKI USLOVI
za izradu tehničke dokumentacije za izgradnju objekta na urbanističkoj parceli UP 117a u okviru Detaljnog urbanističkog plana „Masline“ u Podgorici.



PODNOŠILAC ZAHTJEVA: BOGDANOVIĆ VELJKO
OBRADIVAČ URBANISTIČKO-TEHNIČKIH USLOVA
RUKOVODILAC SEKTORA ZA PLANIRANJE PROSTORA
Arh.Rakčević Zorica, dipl.ing

URBANISTIČKO - TEHNIČKI USLOVI

1	<p>Crna Gora Glavni Grad Podgorica Sekretarijat za planiranje prostora i održivi razvoj</p> <p>Broj: 08-332/22-473/1 Podgorica, 31.03.2022.godine</p>	<p>Glavni grad Podgorica</p> 
2	<p>Sekretarijat za planiranje prostora i održivi razvoj, na osnovu člana 74. Zakona o planiranju prostora i izgradnji objekata („Službeni list CG”, br.64/17, 44/18, 63/18, 11/19 i 82/20), Uredbe o povjeravanju dijela poslova Ministarstva ekologije, prostornog planiranja i urbanizma jedinicama lokalne samouprave ("Službeni list Crne Gore", br. 087/18 od 31.12.2018, 028/19 od 23.05.2019, 075/19 od 30.12.2019, 116/20 od 04.12.2020 i 76/21 od 09.07.2021), Detaljnog urbanističkog plana „Masline“ u Podgorici („Službeni list Crne Gore ", broj 35/18) i podnijetog zahtjeva Bogdanovi' Veljka iz Podgorice, br.08-332/22-473 od 15.03.2022.godine, izdaje :</p>	
3	<p>URBANISTIČKO-TEHNIČKE USLOVE</p> <p>za izradu tehničke dokumentacije za izgradnju objekta na urbanističkoj parceli UP 117a, čijem zahvatu pripada dio prostora katastarske parcele 2956/1 KO Podgorica II, na koju se odnosi zahtjev, u zahvatu Detaljnog urbanističkog plana „Masline“ u Podgorici.</p>	
4	<p>Detaljne podatke preuzeti iz Detaljnog urbanističkog plana „Masline“ u Podgorici, koji je dostupan na internet stranici Registra planske dokumentacije: http://www.planovidozvole.mrt.gov.me/LAMP/PlanningDocument?m=PG, koju vodi Ministarstvo ekologije, prostornog planiranja i urbanizma.</p>	
5	PODNOŠILAC ZAHTJEVA:	BOGDANOVIĆ VELJKO
6	<p>POSTOJEĆE STANJE</p> <p>U skladu sa podacima iz lista nepokretnosti – izvod br. 4927 KO Podgorica II i kopije plana, izdatih od strane Uprave za katastar i državnu imovinu - Područnoj jedinici Podgorica, zahvat prostora katastarske parcele 2956/1 je definisan kao " livada 1. klase" površine 1187m². Na osnovu lista nepokretnosti konstatuje se da je kat. parcela br. 2956/1 KO Podgorica II je svojina Bogdanović Veljka u obimu prava po 1/1 i da je ista neizgrađena. U listu nepokretnosti, nijesu zabilježeni tereti i ograničenja (prilog). U topografsko-katastarskoj podlozi na osnovu koje je izrađen planski dokument navedena katastarska parcela je evidentirana kao neizgrađena površina. List nepokretnosti br. 4927 i kopija katastarskog plana za prostor katastarske parcele 2956/1 KO Podgorica II iz navedenog lista sastavni su dio ovih uslova.</p>	
7	<p>PLANIRANO STANJE</p> <p>Dio katastarske parcele 2956/1 KO Podgorica II ulazi u sastav urbanističke parcele UP 117a. <i>Napomena: Precizan podatak o učešću površine katastarske parcele u površini urbanističke parcele biće definisan elaboratom parcelacije po planskom dokumentu, koji izrađuje preduzeće ovlašćeno za geodetske poslove, nakon čega je elaborat neophodno ovjeriti u Upravi za katastar i državnu imovinu - Područnoj jedinici Podgorica.</i> Površina urbanističke parcele UP 117a iznosi 489 m². Planirana namjena urbanističke parcele UP 117a, je „SMG“ (stanovanje malih gustina).</p>	

		PLANIRANI PARAMETRI						
Broj UP	Površina UP (m ²)	Površina pod objektom (m ²)	INDEKS ZAUZETOSTI	Ukupna BGP (m ²)	INDEKS IZGRAĐENOSTI	Broj stambenih jedinica	Max. spratnost	Namjena površina
UP117a	489	196	0,40	489	1,00	2	P+2	SMG

Planirani objekti

Na novoformiranim urbanističkim parcelama moguća je izgradnja objekata pod sledećim uslovima:

- Namjena objekta je za stanovanje sa mogućnošću korišćenja prizemlja za poslovanje.
- Minimalna urbanistička parcela na kojoj se dozvoljava gradnja je 300m².
- Horizontalni i vertikalni gabarit je dat tabelarno.
- Spratnost je data u grafičkim priložima i tabelarno.
- Daje se mogućnost izgradnje suterenske ili podrumске etaže. Ukoliko podrumске i suterenske etaže služe za obezbeđenje potrebnog kapaciteta mirujućeg saobraćaja unutar parcele i kao takve rasterećuju javne površine istih sadržaja, ne računaju se u bruto razvijenu građevinsku površinu po kojoj se obračunava indeks izgrađenosti. U bruto razvijenu građevinsku površinu ne obračunavaju se tehnički servisni prostori neophodni za funkcionisanje podzemne garaže i tehnički sistemi objekata, za razliku od ostalih funkcionalnih cjelina (magacini, ostave, poslovni prostori..), u skladu sa Pravilnikom o bližem sadržaju i formi planskog dokumenta, član 111 .
- Građevinska linija na urbanističkim parcelama na kojima je planirana nova izgradnja, definisana je u grafičkom prilogu „ Parcelacija „.
- Građevinska linija podrumске etaže koja je u funkciji garažiranja može biti na 1,0m od susjedne parcele, ali ne može biti veći od 80% površine urbanističke parcele.
- Udaljenje objekta od granice susjedne parcele je minimum 2 m.
- Postavljanje objekata kao dvojnih ili u nizu moguće je uz međusobnu saglasnost susjeda s tim što se na fasadi prema susjedu ne mogu postavljati otvori. Na parcelama čija je širina fronta prema ulici manja od 12m objekti se moraju postavljati kao dvojni ili u nizu, ali bez otvora na fasadi koja leži na granici parcele.
- Objekti mogu biti organizovani kao slobodnostojeći, dvojni ili u nizu.
- Kota poda prizemlja dozvoljena je do 1, 00m od iznad kote konačnog uređenog nivelisanog terena oko objekata, u skladu sa Pravilnikom o bližem sadržaju i formi planskog dokumenta, član 102.
- Krovove raditi kose, dvovodne ili viševodne.
- Parkiranje obezbijediti u okviru objekta ili na otvorenom parking prostoru u okviru parcele. Ako se suterenska ili podrumska etaža koristi za parkiranje gabarit može biti do min. 1,00m do susjedne parcele.
- Maksimalna visina ograde kojom se ograđuje urbanistička parcela na kojoj je je planirana izgradnja stambenog objekta iznosi 1,6 m. Ograda može biti prozirna i neprozirna, a materijalizacija može biti kamen, beton, metal, zelena ograda ili kombinacija navedenih materijala. Prema javnim površinama ograda mora biti prozirna, iznad visine od 60 cm a materijali moraju biti u skladu sa ambijentom. Ograde se postavljaju na granicu parcele tako da stubovi ograde i kapije kao i živa ograda budu na zemljištu vlasnika ograde.
- Gradnju do maksimalne spratnosti moguće je izvoditi fazno a što treba podržati adekvatnom tehničkom dokumentacijom, svaka faza mora predstavljati arhitektonsku cjelinu.
- Pored osnovnog objekta u okviru urbanističke parcele može se planirati i pomoćni objekat, površine do 30 m², u skladu sa **Odlukom o postavljanju odnosno građenju i uklanjanju pomoćnih objekata na teritoriji Glavnog grada Podgorice (tip1, tip2 i tip3).**
- U površinama za stanovanje mogu se dozvoliti i prodavnice (do 450m²) i zanatske radnje (do 150m²) koje ni na koji način ne ometaju osnovnu namjenu i koje služe svakodnevnim potrebama stanovnika područja, poslovne djelatnosti koje se mogu obavljati u stanovima, kao i ugostiteljski objekti (do 250m²).
- **Maksimalni Indeks zauzetosti 0,4.**
- **Maksimalni Indeks izgrađenosti 1,00.**

Porodično stanovanje je planirano u objektima do 500 m², sa najviše četiri stambene jedinice.

8	<p>PREPORUKE ZA SMANJENJE UTICAJA I ZAŠTITU OD ZEMLJOTRESA, KAO I DRUGE USLOVE ZA ZAŠTITU OD ELEMENTARNIH NEPOGODA I TEHNIČKO-TEHNOLOŠKIH I DRUGIH NESREĆA</p>
	<p>Mjere zaštite od elementarnih nepogoda obuhvataju preventivne mjere kojima se sprječava ili ublažava dejstvo elementarnih nepogoda. Elementarne nepogode mogu biti:</p> <ul style="list-style-type: none"> ▪ Prirodne nepogode (zemljotres, požari, klizanje tla, poplave, orkanski vetrovi, sniježne lavine i nanosi i dr.); ▪ Nepogode izazvane djelovanjem čovjeka (nesolidna gradnja, havarije industrijskih postrojenja, požari velikih razmera, eksplozije i dr.); ▪ Drugi oblik opšte opasnosti (tehničko-tehnološke katastrofe, kontaminacija, i dr.). <p>Štete izazvane elementarnim nepogodama u Crnoj Gori su veoma velike (materijalna dobra i gubici ljudskih života). Naročito su izražene štete od zemljotresa, požara, poplava, klizišta i jakih vjetrova. Kako su štete od elementarnih nepogoda po karakteru slične ratnim katastrofama, ciljevi i mjere zaštite su delimično identični. U cilju zaštite od elementarnih nepogoda postupiti u skladu sa Zakonom o zaštiti i spašavanju ("Službeni list Crne Gore br.13/07, 05/08, 86/09, 32/11 i 54/16) i Pravilnikom o mjerama zaštite od elementarnih nepogoda ("Službeni list RCG br. 8/93).</p> <p><u>Uslovi i mjere zaštite od zemljotresa</u></p> <p>Preporuke za projektovanje objekata aseizmičnih konstrukcija:</p> <ul style="list-style-type: none"> ▪ Mogu se graditi objekti različite spratnosti uz pravilan (optimalan) izbor konstruktivnih sistema i materijala. ▪ Horizontalni gabarit objekta u osnovi treba da ima pravilnu geometrijsku formu, koja je simetrična u odnosu na glavne ose objekta, npr. pravougaona, kvadratna i sl.. ▪ Principijelno izbjegavati rekonstrukciju sa nadogradnjom objekta gdje se mjenja postojeći konstruktivni sistem, u protivnom obavezna je prethodna statička i seizmičkih analiza, sa ciljem obezbjeđivanja dokaza o mogućnosti pristupanja rekonstrukciji. ▪ Izbor i kvalitet materijala i način izvođenja objekta od bitnog su značaja za sigurnost i ponašanje objekta, izloženih seizmičkom dejstvu. ▪ Armirano-betonske i čelične konstrukcije posjeduju visoku seizmičku otpornost. Pored ramovskih armirano-betonskih konstrukcija može biti primjenjena izgradnja objekata ramovskih konstruktivnih sistema ojačanih sa armirano-betonskim dijafragmama (jezgrima), kao i konstrukcija sa armirano-betonskim platnima. Ove konstrukcije su naročito ekonomične za visine objekata do 15 spratova. ▪ Kod zidanih konstrukcija preporučuje se primjena zidanja, ojačanog horizontalnim i vertikalnim serklažima i armirane konstrukcije različitog tipa. Obično zidanje, samo sa horizontalnim i vertikalnim serklažima treba primjenjivati za objekte manjeg značaja i manje visine (do 2 sprata visine). ▪ Kod projektovanja konstrukcija temelja prednost imaju one konstrukcije koje sprečavaju klizanja u kontaktu sa tlom i pojavu neravnomjernih slijeganja. Opterećenje koje se prenosi preko temeljne konstrukcije na tlo mora da bude homogeno raspoređeno po cijeloj kontaktnoj površini. Treba obezbjeđiti dovoljnu krutost temeljne konstrukcije, a posebno na spojevima temeljnih greda sa stubovima konstrukcije. <p>Preporuke za projektovanje infrastrukturnih sistema:</p> <ul style="list-style-type: none"> ▪ Pri projektovanju vodova infrastrukture, a naročito glavnih dovoda potrebno je posebnu pažnju posvetiti inženjersko-geološkim i seizmološkim uslovima terena i tla. ▪ Za izradu vodova infrastrukture treba koristiti fleksibilne konstrukcije, koje mogu da slede deformacije tla. Izbjegavati upotrebu krutih materijala (nearmiran beton, azbest-cementne cijevi i sl.) za izradu vodova infrastrukture. ▪ Izbjegavati nasipne, močvarne i nestabilne terene za postavljanje trasa glavnih vodova svih instalacija. ▪ Podzemne električne instalacije treba obezbjeđiti uređajima za isključenje pojedinih reiona. ▪ Projektovanje saobraćajnica treba prići ne samo sa ekonomsko-saobraćajnog već i sa aspekta planiranja i projektovanja saobraćaja na seizmički aktivnim područjima. ▪ U sistemu saobraćajnica poželjno je obezbjeđiti paralelne veze tako da u slučaju da jedna postane neprohodna, postoji mogućnost da se preko druge obezbjeđi nesmetano odvijanje saobraćaja. <p>U cilju zaštite od zemljotresa, postupiti u skladu sa odredbama Pravilnika o tehničkim normativima za izgradnju objekata u seizmičkim područjima (Službeni list SFRJ br. 52/90).</p> <p>Smjernice za zaštitu od požara i eksplozija se sprovode:</p> <ul style="list-style-type: none"> ▪ poštovanjem propisanih rastojanja između objekata različitih namjena kako bi se spriječilo širenje požara sa jednog objekta na drugi, kao i vertikalnih gabarita; ▪ izgradnjom saobraćajnica propisane širine tako da omoguće prolaz vatrogasnim vozilima do svih parcela i objekata na njima, kao i garažama, manevisanje vatrogasnih vozila, kao i nesmetani saobraćajni tok; ▪ pravilnim odabirom materijala i konstrukcije kako bi se povećao stepen otpornosti zgrade ili požarnog segmenta prema požaru; ▪ izgradnjom hidrantske mreže sa pravilnim rasporedom nadzemnih hidranata; ▪ uvlačenjem zelenih pojaseva prema centralnoj zoni naselja, osim visokovredne komponentne uređenja prostora, dobijaju se privremene saobraćajnice u vanrednim prilikama za evakuaciju korisnika prostora i kretanje operativnih jedinica; ▪ prilikom izrade investiciono-tehničke dokumentacije obavezno izraditi projekte ili elaborate zaštite od požara (i eksplozija ako se radi o objektima u kojima se definišu zone opasnosti od požara i eksplozija), planove zaštite i spasavanja prema izrađenoj procjeni ugroženosti za svaki hazard posebno i za navedenu dokumentaciju pribaviti

	<p>odgovarajuća mišljenja i saglasnost u skladu sa Zakonom;</p> <ul style="list-style-type: none"> ▪ za objekte u kojima se u skladište, pretaču, koriste ili u kojim se vrši promet opasnih materija obavezno pribaviti mišljenje na lokaciju od nadležnih organa kako ti objekti svojim zonama opasnosti ne bi ugrozili susjedne objekte; ▪ djelovanjem vatrogasnih jedinica opštine Podgorica u vanrednim situacijama (vatrogasnim ekipama omogućiti pristup lokalnim saobraćajnicama i najbližim vodnim objektima). <p>Prilikom izrade tehničke dokumentacije pridržavati se sljedeće zakonske regulative: Zakon o zaštiti i spašavanju („SL. Crne Gore“ br 13/07, 05/08, 86/09 i 32/11), Pravilnik o tehničkim normativima za hidrantsku mrežu za gašenje požara (SL.SFRJ , br 30/91), Pravilnik o tehničkim normativima za pristupne puteve, okretnice i uređenje platoe za vatrogasna vozila u blizini objekata povećanog rizika od požara (Sl.SFRJ, br.8/95), Pravilnik o tehničkim normativima za zaštitu visokih objekata od požara (SL.SFRJ, br. 7/84), Pravilnik o tehničkim normativima za zaštitu skladišta od požara i eksplozija (SL.SFRJ, br.24/87), Pravilnik o izgradnji postrojenja za zapaljive tečnosti i o uskladištenju i pretakanju zapaljivih tečnosti (SL.SFRJ, br.20/71 i uskladištenju i pretakanju goriva (SL. SFRJ, br.27/71), Pravilnik o izgradnji postrojenja za tečni naftni gas i o uskladištavanju i pretakanju tečnog naftnog gasa (SL. SFRJ, br.24/71 i 26/71).</p> <p>Pored navedenog, prilikom izrade tehničke dokumentacije i izvođenja objekta neophodno je primijeniti važeću regulativu iz oblasti zaštite od zemljotresa, zaštite od elementarnih i drugih nepogoda, zaštite od požara, mjera zaštite i zdravlja na radu itd</p> <p><i>Pored navedenog, prilikom izrade tehničke dokumentacije i izvođenja objekta neophodno je primijeniti važeću regulativu iz oblasti zaštite od zemljotresa, zaštite od elementarnih i drugih nepogoda, zaštite od požara, mjera zaštite i zdravlja na radu itd.</i></p>
9	<p>USLOVI I MJERE ZAŠTITE ŽIVOTNE SREDINE I ALTERNATIVNIH IZVORA ENERGIJE</p>
	<p>Poboljšanje energetske efikasnosti posebno se odnosi na ugradnju ili primjenu niskoenergetskih zgrada, unaprijeđenje uređaja za klimatizaciju i pripremu tople vode koriscenjem solarnih panela za zagrijavanje, unaprijeđenje rasvjete upotrebom izvora svjetla sa malom instalisanom snagom (LED), koncepta inteligentnih zgrada (upravljanje potrošnjom energije glavnih potrošača sa centralnog mjesta). Sve nabrojane mogućnosti se u određenoj mjeri mogu koristiti pri izgradnji objekata na području zahvata.</p> <p>Kod gradnje novih objekata važno je već u fazi idejnog projekta u saradnji sa projektantom predvidjeti sve što je potrebno da se dobije kvalitetna i optimalna energetski efikasna zgrada.</p> <p>Zato je potrebno:</p> <ul style="list-style-type: none"> ▪ Analizirati lokaciju, orijentaciju i oblik objekta; ▪ Primijeniti visoki nivo toplotne izolacije kompletnog spoljnog omotača objekta i izbjegavati toplotne mostove; ▪ Iskoristiti toplotne dobitke od sunca i zaštititi se od pretjeranog osunčanja; ▪ Koristiti energetski efikasan sistem grijanja, hlađenja i ventilacije, i kombinovati ga sa obnovljivim izvorima energije. <p>U odnosu na planiranu namjenu potrebno je u fazi implementacije predmetnog plana sprovoditi čitav niz legislativnih, planskih, organizacionih, tehničko-tehnoloških mera zaštite kako bi se predupredila eventualna zagađenja. Obaveza je investitora da se, prilikom izrade tehničke dokumentacije za objekte koji mogu izazvati zagađenja životne sredine, obrati nadležnom organu za poslove zaštite životne sredine sa Zahtjevom o potrebi izrade Procjene uticaja na životnu sredinu u skladu sa propozicijama Zakon o procjeni uticaja na životnu sredinu i Uredbom o projektima za koje se vrši procjena uticaja na životnu sredinu.</p> <p>Zaštita životne sredine i efikasno upravljanje energijom prije svega podrazumijevaju poštovanje svih propisa utvrđenih zakonskom regulativom. U tom kontekstu je, na osnovu planiranih namjena na prostoru koji je predmet DUP-a, dominantno potrebno primjenjivati propozicije sljedećih zakonskih i podzakonskih akata:</p> <ul style="list-style-type: none"> ▪ Zakona o životnoj sredini („Službeni list Crne Gore“, br. 52/16); ▪ Zakona o efikasnom korišćenju energije (“Službeni list Crne Gore”, br. 57/14, 03/15 i 25/19); ▪ Zakona o procjeni uticaja na životnu sredinu („Službeni list Crne Gore”, br. 75/18); ▪ zakon o strateškoj procjeni uticaja na životnu sredinu (“Službeni list RCG”, br. 80/05, “Službeni list Crne Gore”, br. 73/10, 40/11, 59/11 i 52/16); ▪ Zakona o vodama (“Službeni list RCG”, br. 27/07, „Službeni list Crne Gore“, br. 73/10, 31/11, 47/11, 48/15, 52/16, 55/16, 02/17, 08/17 i 84/18); ▪ Zakona o zaštiti vazduha („Službeni list Crne Gore“, br. 25/10, 40/11 i 43/15); ▪ Zakona o zaštiti od buke u životnoj sredini („Službeni list Crne Gore“, br. 28/11, 01/14 i 02/18); ▪ Zakona o upravljanju otpadom („Službeni list Crne Gore“, br. 64/11 i 39/16); <p>i ostala važeća regulativa, normativa i standardi iz oblasti zaštite životne sredine i upravljanja energijom.</p> <p>Za sve objekte koji su predmet ovog Plana, a koji mogu da dovedu do zagađivanja životne sredine, obavezna je izrada Procjene uticaja zahvata na životnu sredinu, shodno odredbama Zakona o procjeni uticaja na životnu sredinu ("Sl. list RCG" br. 80/05).</p>

10	USLOVI ZA PEJZAŽNO OBLIKOVANJE
	<p>Zelenilo individualnih stambenih objekata (ZO) - Stanovanje male gustine predstavlja pretežnu namjenu u zahvatu plana. Pejzažno uređenje stambenih objekata treba da čini sponu inkorporacije predmetnog prostora u urbanu cjelinu. Zelene površine oko stambenih objekata takođe imaju značajnu funkciju u formiranju "zelenih prodora" u izgrađenom tkivu .</p> <p>Predviđena je rekonstrukcija postojećih i urbana dogradnja novih zelenih površina.</p> <p>Uslovi za uređenje:</p> <ul style="list-style-type: none"> - kod novih objekata min. 30% površina parcele mora biti pod zelenilom - prostor organizovani u dvije funkcionalne cjeline (predbašta i zadnja bašta) - predbašte organizovati sa izrazito dekorativnom i zaštitnom funkcijom, dok zadnje bašte treba da služe za miran odmor (rekreativne površine, zasadi voćnih vrsta) - planiranom drvorednom sadnjom unutar UP može se postići jedinstvena slika naselja - ograde mogu biti od biljnog materijala (žive ograde) ili od čvrstog materijala (kamen) u kombinaciji sa odgovarajućom vegetacijom kao što su puzavice i žbunaste vrste - fasada i terasa objekata ozelenjeti puzavicama - od vrtno arhitektonskih elemenata moguća je izgradnja nadstrijesnica, pergola i sl., - zastrte površine (staze, stepenice, platoe, terase) popločati autohtonim materijalima ili u skladu sa fasadom objekata, - maksimalno sačuvati postojeće drveće na parceli, posebno stara, reprezentativna stabla. <p>Radi funkcionalnog uređenje prostora, oko novih stambenih jedinica višeporodničnog stanovanja predlaže se uređenje u vidu blokova. Da bi se postiglo formiranje osnovnih elemenata bloka neophodno je povezati tj. udružiti urb. parcele iste namjene u jedinstven kompleks, pri čemu bi se izbjegla usitnjenost parcela i omogućilo formiranja <i>Blokovsko zelenilo</i>. Blokovsko zelenilo sa pratećim sadržajima predstavlja prijatno mjesto kako za igru djece tako i za miran odmor odraslih.</p>
11	USLOVI I MJERE ZAŠTITE NEPOKRETNIH KULTURNIH DOBARA I NJIHOVE ZAŠTIĆENE OKOLINE
	<p>Ukoliko se prilikom izvođenja građevinskih i zemljanih radova bilo koje vrste na području zahvata naiđe na nalazište ili nalaze arheološkog značenja, prema članu 87 i članu 88. Zakona o zaštiti kulturnih dobara (Sl. List RCG, br. 49/10 , 40/11) pravno ili fizičko lice koje neposredno izvodi radove, dužno je prekinuti radove i o nalazu bez odgađanja obavijestiti Ministarstvo kulture i Upravu za zaštitu kulturnih dobara radi utvrđivanja daljeg postupka.</p>
12	USLOVI ZA LICA SMANJENE POKRETLJIVOSTI I LICA SA INVALIDITETOM
	<p>Kretanje lica sa posebnim potrebama omogućiti projektovanjem oborenih ivičnjaka na mjestu pješačkih prelaza, kao i povezivanjem rampom denivelisanih prostora, obezbjeđenjem dovoljne širine, bezbjednih nagiba i odgovarajućom obradom površina, a sve u skladu sa Pravilnikom o bližim uslovima i načinu prilagođavanja objekata za pristup i kretanje lica smanjene pokretljivosti i lica sa invaliditetom („Službeni list Crne Gore“, br.48/13 i 44/15).</p> <p>Potrebno je omogućiti pristup lica sa posebnim potrebama u sve objekte koji svojom funkcijom podrazumjevaju prisustvo građana koji nisu zaposleni u radnim organizacijama. Kroz objekte u kojima je omogućen rad licima sa posebnim potrebama neophodno je obezbjediti nesmetano kretanje kolica, pristup u odgovarajuće dimenzionisane liftove i sanitarne prostorije.</p> <p>Rampa za savladavanje visinske razlike do 120 cm, u unutrašnjem ili spoljašnjem prostoru može imati dopušteni nagib do 1:20 (5%), a izuzetno, za visinsku razliku do 76cm, dopušteni nagib smije biti do 1:12 (8,3%).</p> <p>Pri projektovanju i građenju saobraćajnih površina potrebno je pridržavati se odredaba ovog DUP-a, kao i standarda i propisa koji karakterišu ovu oblast (Pravilnik o uslovima za planiranje i projektovanje objekata u vezi sa nesmetanim kretanjem dece, starih, hendikepiranih i invalidnih lica).</p>
13	USLOVI ZA POSTAVLJANJE I GRADNJU POMOĆNIH OBJEKATA
	<p>Na parceli se mogu graditi pomoćni objekti koji su u funkciji korišćenja stambenog objekta (garaža, ostava i sl) isključivo u zadnjem dijelu parcele. Ukupna površina pomoćnih objekata je maksimalno do 30m².</p>
14	MOGUĆNOST FAZNOG GRAĐENJA OBJEKTA
	<p>Objekat se može realizovati fazno do maksimalnih parametara.</p> <p>Zakonom članom 76 definisano je da ukoliko se Investitor odluči za faznu realizaciju to mora biti po konstruktivnim i funkcionalnim cjelinama, što znači da svaka faza mora predstavljati arhitektonsku cjelinu. Obavezno je kroz izradu Idejnog rješenja za objekat u cjelini jasno naznačiti faze realizacije.</p>

15	USLOVI ZA PRIKLJUČENJE NA INFRASTRUKTURU
17.1.	Uslovi priključenja na elektroenergetsku infrastrukturu
	<p>Detaljne podatke o snabdjevenosti planiranih kapaciteta u zahvatu planskog dokumenta elektroenergetskom infrastrukturom potrebno je preuzeti iz tekstualnog Detaljnog urbanističkog plana „Masline“ u Podgorici, koji je dostupan na internet stranici Registra planske dokumentacije: http://www.planovidozvole.mrt.gov.me/LAMP/PlanningDocument?m=PG, koju vodi Ministarstvo ekologije, prostornog planiranja i urbanizma</p> <p>Tehničku dokumentaciju u dijelu elektroenergetskih instalacija potrebno je izraditi u skladu sa planom elektroenergetske infrastrukture, važećim tehničkim propisima i normativima. Prilikom izrade tehničke dokumentacije za fazu elektroenergetske infrastrukture potrebno je poštovati regulative, standarde i normative, te pribaviti saglasnost nadležnog preduzeća. Mjesto i način priključenja objekta na elektroenergetsku mrežu odrediće se nakon izrade tehničke dokumentacije stručne službe CEDIS-a.</p>
17.2.	Uslovi priključenja na vodovodnu i kanalizacionu infrastrukturu
	<p>Tehničku dokumentaciju u dijelu hidrotehničkih instalacija potrebno je izraditi u skladu sa planom hidrotehničke infrastrukture iz planskog dokumenta, važećim tehničkim propisima, normativima, i uslovima priključenja na vodovodnu i fekalnu kanalizacionu infrastrukturu, u skladu sa aktom preduzeća "Vodovod i kanalizacija", koji je stastavni dio ovih uslova.</p> <p>Detaljne podatke o hidrotehničkoj infrastrukturnoj mreži i smjernicama za sprovođenje plana u dijelu hidrotehnike (vodovodna, fekalna i atmosferska kanalizacija) potrebno je preuzeti iz tekstualnog dijela Detaljnog urbanističkog plana „Masline“ u Podgorici, koji je dostupan na internet stranici Registra planske dokumentacije: http://www.planovidozvole.mrt.gov.me/LAMP/PlanningDocument?m=PG, koju vodi Ministarstvo ekologije, prostornog planiranja i urbanizma</p>
17.3.	Uslovi priključenja na saobraćajnu infrastrukturu
	<p>Urbanističkoj parceli UP 117 au okviru Detaljnog urbanističkog plana „Masline“ u Podgorici, u Podgorici pristupa se sa ulice ispod brda Gorica, kao što je dato u grafičkom prilogu "Saobraćaj" .</p> <p>Detaljne podatke o saobraćajnoj infrastrukturnoj mreži i smjernicama za sprovođenje plana u dijelu saobraćaja potrebno je preuzeti iz tekstualnog dijela Detaljnog urbanističkog plana „Masline“ u Podgorici koji je dostupan na internet stranici Registra planske dokumentacije: http://www.planovidozvole.mrt.gov.me/LAMP/PlanningDocument?m=PG, koju vodi vodi Ministarstvo ekologije, prostornog planiranja i urbanizma.</p>
	Uslovi priključenja na telekomunikacionu (elektronsku) mrežu
	<p>Detaljne podatke o snabdjevenosti planiranih kapaciteta u zahvatu planskog dokumenta telekomunikacionom (elektronskom) infrastrukturom potrebno je preuzeti iz tekstualnog Detaljnog urbanističkog plana „Masline“, koji je dostupan na internet stranici Registra planske dokumentacije: http://www.planovidozvole.mrt.gov.me/LAMP/PlanningDocument?m=PG, koju vodi Ministarstvo ekologije, prostornog planiranja i urbanizma.</p>
16.4.	OSTALI USLOVI
	<p>Privredno društvo koje izrađuje tehničku dokumentaciju i koje ispunjava uslove utvrđene Zakonom o planiranju prostora i izgradnji objekata ("Službeni list Crne Gore", br. 064/17 od 06.10.2017., 044/18 od 06.07.2018., 063/18 od 28.09.2018., 011/19 od 19.02.2019., 082/20 od 06.08.2020.), obavezno je tehničku dokumentaciju uraditi u skladu sa izdatim urbanističko-tehničkim uslovima i Zakonom o planiranju prostora i izgradnji objekata ("Službeni list Crne Gore", br. 064/17 od 06.10.2017., 044/18 od 06.07.2018., 063/18 od 28.09.2018., 011/19 od 19.02.2019., 082/20 od 06.08.2020.).</p> <p>Privredno društvo koje vrši reviziju tehničke dokumentacije i koje ispunjava uslove utvrđene Zakonom o planiranju prostora i izgradnji objekata ("Službeni list Crne Gore", br. 064/17 od 06.10.2017., 044/18 od 06.07.2018., 063/18 od 28.09.2018., 011/19 od 19.02.2019., 082/20 od 06.08.2020.), odgovorno je za usklađenost tehničke dokumentacije sa izdatim urbanističko-tehničkim uslovima i Zakonom o planiranju prostora i izgradnji objekata ("Službeni list Crne Gore", br. 064/17 od 06.10.2017., 044/18 od 06.07.2018., 063/18 od 28.09.2018., 011/19 od 19.02.2019., 082/20 od 06.08.2020.).</p> <p>Ovi urbanističko tehnički uslovi važe dok je na snazi planski dokument na osnovu kojih su izdati.</p> <p>Napomena: Za predmetnu urbanističku parcelu mjerodavne su smjernice u okviru Detaljnog urbanističkog plana „Masline“ u Podgorici u Podgorici koji je na dan izdavanja ovih Urbanističko tehničkih uslova, evidentiran i objavljen u Registru planskih dokumenata u skladu sa članom 11 Zakona o planiranju prostora i izgradnji objekata ("Službeni list Crne Gore", br. 064/17 od 06.10.2017, 044/18 od 06.07.2018, 063/18 od 28.09.2018, 011/19 od 19.02.2019 i 082/20 od 06.08.2020) na sajtu Ministarstva ekologije, prostornog planiranja i urbanizma, http://www.planovidozvole.mrt.gov.me/.</p>

Topografija prostora

Podgorica se nalazi na sjevernom dijelu Zetske ravnice, u kontaktnoj zoni sa brdsko-planinskim zaleđem. Njen geografski lokalitet je određen sa 42°26' sjeverne geografske širine i 19°16' istočne geografske dužine. Područje u zahvatu DUP-a je na kotica 10-30 mnv, dok je prostor namjenjen za izgradnju na koti cca 14-27 mnv. Ova visinska razlika se prostire na površini od 373,34 ha, tako da je u najvećem dijelu ovo ravan teren pogodan za izgradnju.

Inženjersko geološke karakteristike

Geološku građu terena čine šljunkovii pjeskovi neravnomjernog granulometrijskog sastava i promjenljivog stepena vezivosti. Nekad su to posve nevezani sedimenti, a nekad pravi konglomerati, praktično nestišljivi, koji se drže u vertikalnim odsjecima i u podkapinama i svodovima. Navedene litološke strukture karakteriše dobra vodopropustljivost, a dubina izdani podzemne vode svuda je veća od 4 m od nivoa terena. Nosivost terena kreće se od 300-500 kN/m² za I kategoriju. Zbog neizrađenih nagiba čitav prostor terase spada u kategoriju stabilnih terena.

Stepen seizmičkog intenziteta

Sa makroseizmičkog stanovišta Podgorica se nalazi u okviru prostora sa vrlo izraženom seizmičkom aktivnošću. Prema seizmološkoj karti gradsko područje je obuhvaćeno sa 8^o MCS skale, kao maksimalnog intenziteta očekivanog zemljotresa za povratni period od 100 godina, sa vjerovatnoćom pojave 63%. Seizmički hazard za ovaj prostor odnosi se na dva karakteristična modela terena konglomeratisane terase, tj. za model C₁ gdje je debljina sedimenata površinskog sloja (do podine) manja od 35 m, i model C₂ gdje je ta debljina veća od 35 m.

Dobijeni parametri su sljedeći:

koeficijent seizmičnosti K _s	0,079 - 0,090
koeficijent dinamičnosti K _d	1,00 >K _d > 0,47
ubrzanje tla Q _{max} (q)	0,288 - 0,360
intenzitet u (MCS)	9 ^o MCS

Hidrološke karakteristike

Podzemna voda je niska i iznosi 16-20 m ispod nivoa terena.

Klimatske karakteristike

Urbano područje Podgorice karakteriše slabije modifikovan maritimni uticaj Jadranskog mora. Specifične mikroklimatske karakteristike su u području grada, gdje je znatno veći antropogeni uticaj industrije na aerozagađenje, kao i ukupne urbane morfologije na vazдушna strujanja, vlažnost, osunčanje, toplotno zračenje i dr.

Temperatura vazduha

U Podgorici je registrovana srednja godišnja temperatura od 15,5^o C. Prosječno najhladniji mjesec je januar sa 5^o C, a najtopliji jul sa 26,7^o C. Maritimni uticaj ogleda se u toplijoj jeseni od proljeća za 2,1^o C, sa blažim temperaturnim prelazima zime u ljeto, od ljeta u zimu. U toku vegetacionog perioda (april - septembar) prosječna temperatura vazduha iznosi 21,8^oC, dok se srednje dnevne temperature iznad 14^o C, javljaju od aprila do oktobra. Srednji vremenski period u kome je potrebno grijanje stambenih i radnih prostorija proteže se od 10 novembra do 30 marta, u ukupnom trajanju od 142 dana.

Vlažnost vazduha

Prosječna relativna vlažnost vazduha iznosi 65,6%, sa max od 77,2% u novembru i min od 49,4% u julu. Tokom vegetacionog perioda, prosječna relativna vlažnost vazduha je 56,7%.

Osunčanje, oblačnost i padavine

Srednja godišnja suma osunčanja iznosi 2.456 časova. Najsunčaniji mjesec je jul sa 344,1, a najkraće osunčanje ima decembar sa 93,0 časova. U vegetacionom periodu osunčanje traje 1.658 časova. Godišnji tok oblačnosti ima prosječnu vrijednost od 5,2 desetina pokrivenosti neba. Najveća oblačnost je u novembru 7,0, a najmanja u avgustu 2,8. Prosječna vrijednost oblačnosti u vegetacionom periodu je 4,3. Srednji prosjek padavina iznosi 1.692 mm godšnje, sa maksimumom od 248,4 mm, u decembru i minimumom od 42,0 mm, u julu. Padavinski režim oslikava neravnomjernost raspodjele po mjesecima, uz razvijanje ljetnjih lokalnih depresija sa nepogodama i pljuskovima. Vegetacioni period ima 499,1 mm padavina ili 20,6 % od srednje godšnje količine. Period javljanja sniježnih padavina traje od novembra do marta, sa prosječnim trajanjem od 5,4 dana, a snijeg se rijetko zadržava duže od jednog dana.

Pojave magle, grmljavine i grada

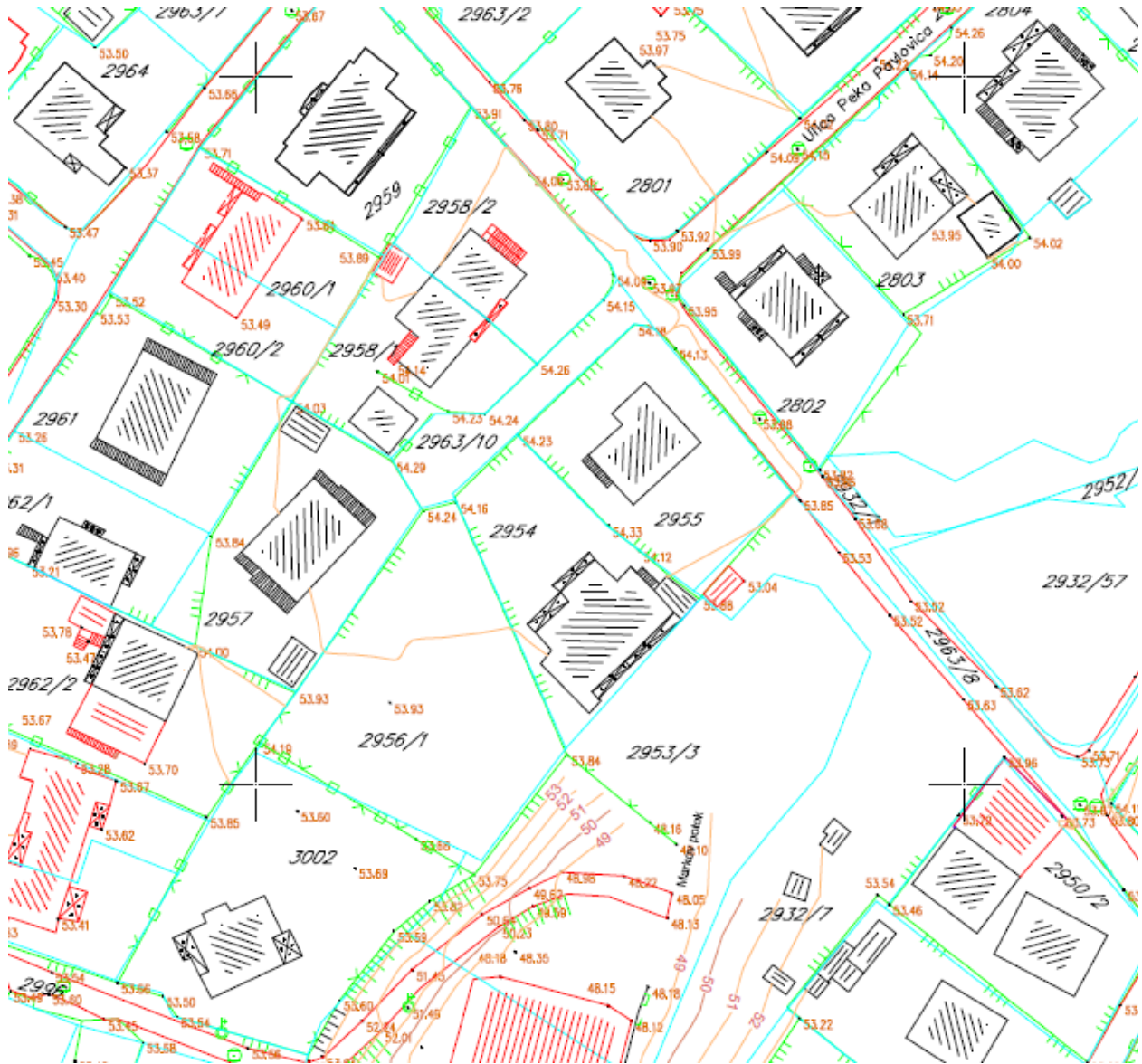
Prosječna godišnja čestina pojave magle iznosi 9 dana, sa ekstremima od 1 do 16 dana. Period javljanja magle traje od oktobra do juna, sa najčešćom pojavom u decembru i januaru (po 2,6 dana). Nepogode (grmljavine) javljaju se u toku godine prosječno 53,7 dana, sa maksimumom od 7,7 dana, u junu i minimumom od 1,9 dana, u januaru. Pojava grada registruje se u svega 0,9 dana prosječno godišnje, sa zabilježenim maksimumom od 4 dana.

Vjetrovi

Učestalost vjetrova i tišina izražena je u promilima, pri čemu je ukupan zbir vjetrova iz svih pravaca i tišina uzet kao 1000 ‰. Najveću učestalost javljanja ima sjeverni vjetar sa 227 ‰, a najmanju istočni sa 6 ‰. Sjeverni vjetar se najčešće javlja ljeti, a najrjeđe u proljeće. Tišine ukupno traju 380 ‰, sa najvećom učestalošću u decembru, a

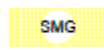
	<p>najmanjom u julu. Najveću srednju brzinu godišnje ima sjeveroistočni vjetar (6,2 m/sec), koji najveću vrijednost bilježi tokom zime (prosječno 8,9 m/sec). Maksimalna brzina vjetra od 34,8 m/sec. (125,3 km/čas i pritisak od 75,7 kg/m²) zabilježena je kod sjevernog vjetra. Jaki vjetrovi su najčešći u zimskom periodu sa prosječno 20,8 dana, a najrjeđi ljeti sa 10,8 dana. Tokom vegetacionog perioda jaki vjetrovi se javljaju prosječno 22,1 dan.</p> <p><u>Ocjena sa aspekta prirodnih uslova</u></p> <p>Sa aspekta prirodnih uslova, ovo područje ima niz povoljnosti za izgradnju i urbanizaciju. Ravan teren, nizak nivo podzemnih voda kao i dobra stabilnost terena su karakteristike koje idu u prilog gradnje. Klimatski uslovi su, kao i na cijeloj teritoriji grada, povoljni za gradnju tokom cijele godine. Pri izgradnji, odnosno planiranju objekata treba voditi računa o nepovoljnim uslovima vjetra, sunca i kiše.</p>	
17	URBANISTIČKI PARAMETRI ZA PROSTOR U ZAHVATU URBANISTIČKE PARCELE	
	Namjena prostora u zahvatu urbanističke parcele	SMG (stanovanje malih gustina)
	Oznaka urbanističke parcele	UP 117a
	Površina urbanističke parcele [m ²]	489
	Maksimalni planirani indeks zauzetosti	0,40
	Maksimalni planirani indeks izgrađenosti	1,00
	Maksimalna planirana bruto građevinska površina pod objektom [m ²]	196
	Maksimalna ukupna planirana bruto građevinska površina [m ²]	489
	Maksimalna planirana spratnost	P+2 (prizemlje i dva sprata)
18	<p>DOSTAVLJENO: Podnosiocu zahtjeva, u spise predmeta i arhivi.</p> <p><i>Shodno izmjeni i dopuni Uredbe o povjeravanju dijela poslova Ministarstva održivog razvoja i turizma jedinicama lokalne samouprave ("Službeni list Crne Gore", br.087/18 od 31.12.2018, 028/19 od 23.05.2019, 075/19 od 30.12.2019, 116/20 od 04.12.2020, 076/21 od 09. 07. 2021 godine), a na osnovu člana 74. Zakona o planiranju prostora i izgradnji objekata („Službeni list CG”, br.64/17, 44/18, 63/18, 11/19 i 82/20) stav 9 i 10 izdati urbanističko-tehnički uslovi se dostavljaju nadležnom inspekcijском organu u roku od tri dana od dana izdavanja i objavljuju na internet stranici u roku od jednog dana od dana izdavanja.</i></p>	
	<p>OBRADIVAČ URBANISTIČKO-TEHNIČKIH USLOVA Arh.Rakčević Zorica, dipl.ing.</p> <p>M.P.</p>	<p>RUKOVODILAC SEKTORA ZA PLANIRANJE PROSTORA</p> <p>Arh.Rakčević Zorica, dipl.ing.</p> <hr/>
	PRILOZI	
	<ul style="list-style-type: none"> ▪ Izvodi iz grafičkih priloga planskog dokumenta ▪ Tehnički uslovi priključenja preduzeća "Vodovod i kanalizacija" d.o.o. ▪ List nepokretnosti 4927 i kopija plana, izdatih od strane Uprave za nekretnine - Područne jedinice Podgorica za katastarsku parcelu 2956/1 KO Podgorica II 	

	<p>najmanjom u julu. Najveću srednju brzinu godišnje ima sjeveroistočni vjetar (6,2 m/sec), koji najveću vrijednost bilježi tokom zime (prosječno 8,9 m/sec). Maksimalna brzina vjetra od 34,8 m/sec. (125,3 km/čas i pritisak od 75,7 kg/m²) zabilježena je kod sjevernog vjetra. Jaki vjetrovi su najčešći u zimskom periodu sa prosječno 20,8 dana, a najrjeđi ljeti sa 10,8 dana. Tokom vegetacionog perioda jaki vjetrovi se javljaju prosječno 22,1 dan.</p> <p><u>Ocjena sa aspekta prirodnih uslova</u></p> <p>Sa aspekta prirodnih uslova, ovo područje ima niz povoljnosti za izgradnju i urbanizaciju. Ravan teren, nizak nivo podzemnih voda kao i dobra stabilnost terena su karakteristike koje idu u prilog gradnje. Klimatski uslovi su, kao i na cijeloj teritoriji grada, povoljni za gradnju tokom cijele godine. Pri izgradnji, odnosno planiranju objekata treba voditi računa o nepovoljnim uslovima vjetra, sunca i kiše.</p>	
17	URBANISTIČKI PARAMETRI ZA PROSTOR U ZAHVATU URBANISTIČKE PARCELE	
	Namjena prostora u zahvatu urbanističke parcele	SMG (stanovanje malih gustina)
	Oznaka urbanističke parcele	UP 117a
	Površina urbanističke parcele [m ²]	489
	Maksimalni planirani indeks zauzetosti	0,40
	Maksimalni planirani indeks izgrađenosti	1,00
	Maksimalna planirana bruto građevinska površina pod objektom [m ²]	196
	Maksimalna ukupna planirana bruto građevinska površina [m ²]	489
	Maksimalna planirana spratnost	P+2 (prizemlje i dva sprata)
18	<p>DOSTAVLJENO: Podnosiocu zahtjeva, u spise predmeta i arhivi.</p> <p><i>Shodno izmjeni i dopuni Uredbe o povjeravanju dijela poslova Ministarstva održivog razvoja i turizma jedinicama lokalne samouprave ("Službeni list Crne Gore", br.087/18 od 31.12.2018, 028/19 od 23.05.2019, 075/19 od 30.12.2019, 116/20 od 04.12.2020, 076/21 od 09. 07. 2021 godine), a na osnovu člana 74. Zakona o planiranju prostora i izgradnji objekata („Službeni list CG”, br.64/17, 44/18, 63/18, 11/19 i 82/20) stav 9 i 10 izdati urbanističko-tehnički uslovi se dostavljaju nadležnom inspeksijskom organu u roku od tri dana od dana izdavanja i objavljuju na internet stranici u roku od jednog dana od dana izdavanja.</i></p>	
	<p>OBRADIVAČ URBANISTIČKO-TEHNIČKIH USLOVA Arh.Rakčević Zorica, dipl.ing.</p> <p>M.P.</p>	<p>UKOVOĐILAC SEKTORA ZA PLANIRANJE PROSTORA Arh.Rakčević Zorica, dipl.ing.</p> 
	PRILOZI	
	<ul style="list-style-type: none"> ▪ Izvodi iz grafičkih priloga planskog dokumenta ▪ Tehnički uslovi priključenja preduzeća "Vodovod i kanalizacija" d.o.o. ▪ List nepokretnosti 4927 i kopija plana, izdatih od strane Uprave za nekretnine - Područne jedinice Podgorica za katastarsku parcelu 2956/1 KO Podgorica II 	



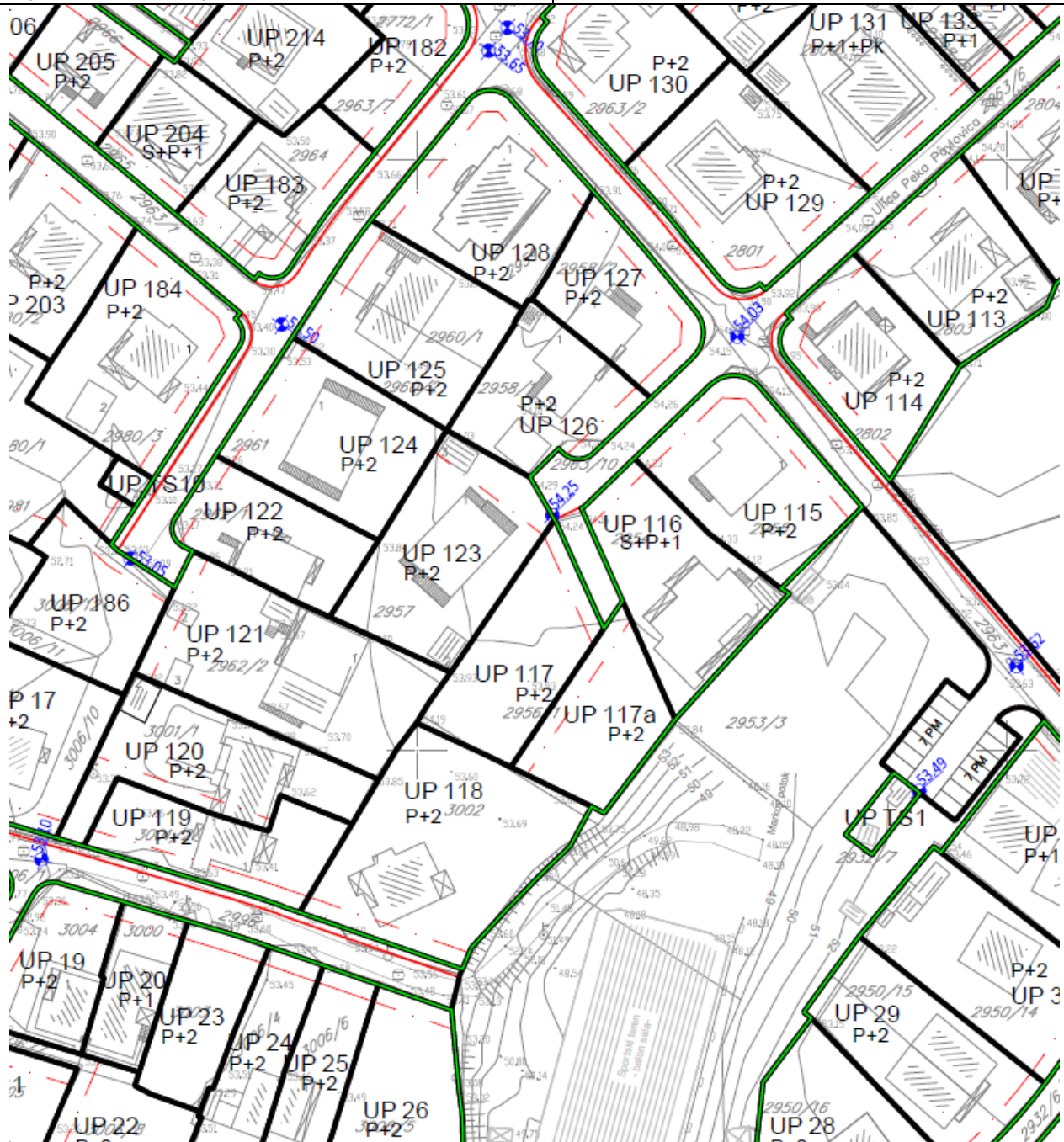
GRAFIČKI PRILOG – Topografsko katastarska podloga

Izvod iz DUP-a „Masline“ za urbanističku parcelu **UP 117a**



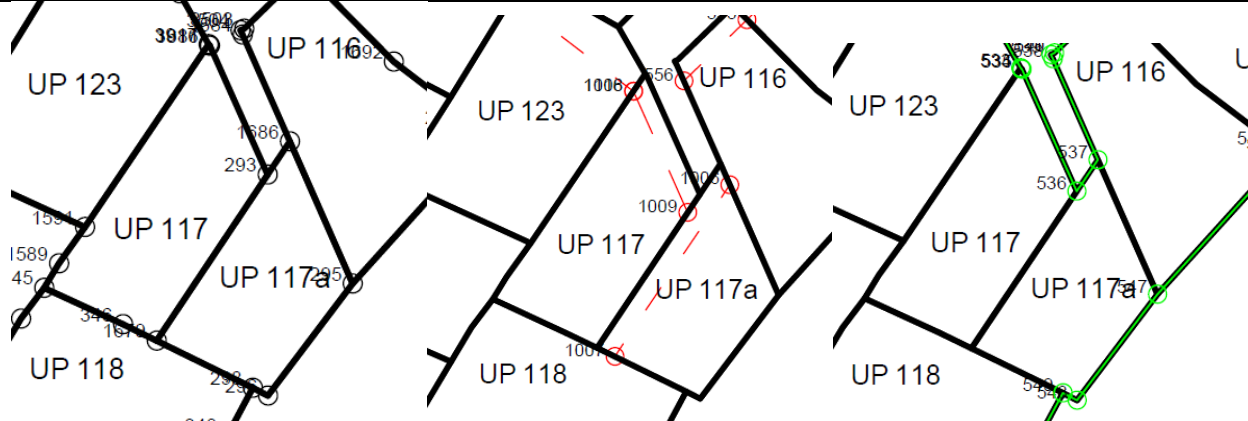
POVRŠINE ZA STANOVANJE MALE GUSTINE

GRAFIČKI PRILOG – Planirana namjena površina	2
Izvod iz DUP-a „Masline“ za urbanističku parcelu UP 117a	



GRAFIČKI PRILOG – Plan parcelacije i regulacije

Izvod iz DUP-a „Masline“ za urbanističku parcelu UP 117a



KOORDINATE TJEMENA URBANISTIČKIH PARCELA

293	6606231.67	4700820.55	1686	6606234.84	4700825.28	1679	6606215.89	4700797.04
			295	6606243.77	4700805.14			
			296	6606231.74	4700789.27			
			298	6606229.59	4700790.37			

KOORDINATE TJEMENA REGULACIONIH LINIJA

			547	6606243.77	4700805.14
536	6606231.67	4700820.55	548	6606231.74	4700789.27
537	6606234.84	4700825.28	549	6606229.59	4700790.37

GL

1007	6606218.61	4700795.71
1008	6606221.48	4700836.33

GRAFIČKI PRILOG – Plan parcelacije i regulacije koordinate

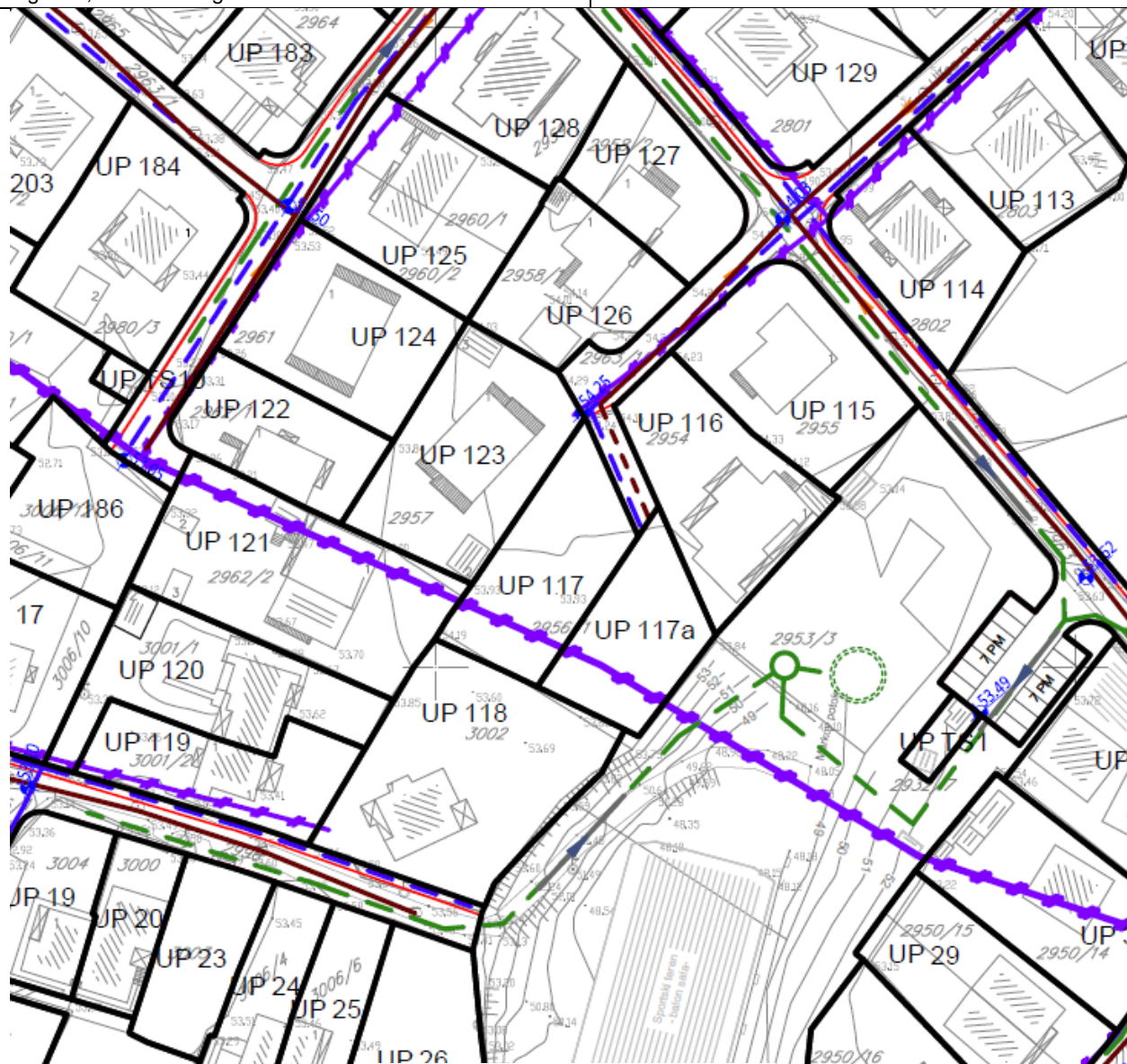
Izvod iz DUP-a „Masline“ za urbanističku parcelu **UP 117a**



GRAFIČKI PRILOG – Plan saobraćajne infrastrukture

Izvod iz DUP-a „Masline“ za urbanističku parcelu UP 117a

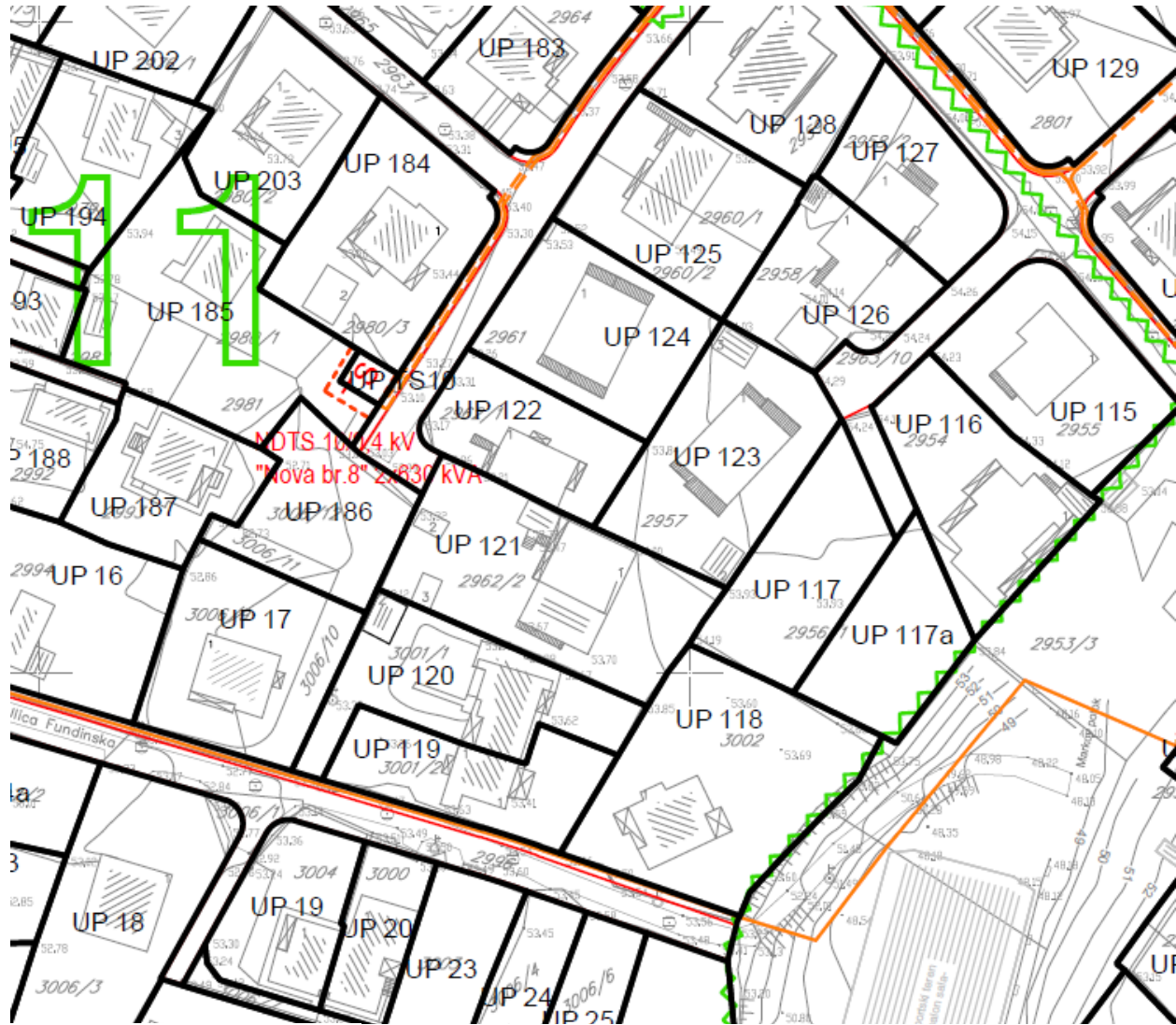
5



- | | | | |
|--|------------------------------------|--|---------------------------------|
| | vodovod postojeći | | fekalna kanalizacija višeg reda |
| | ukidanje vodovoda | | fekalna kanalizacija postojeća |
| | vodovod planirani | | fekalna kanalizacija planirana |
| | ukidanje fekalne kanalizacije | | |
| | atmosferska kanalizacija postojeća | | |
| | atmosferska kanalizacija planirana | | |

GRAFIČKI PRILOG – Plan hidrotehničke infrastrukture

Izvod iz DUP-a „Masline“ za urbanističku parcelu UP 117a



- Zona trafo reona
- Oznaka trafo reona
- Postojeća transformatorska stanica
- Planirana transformatorska stanica
- Postojeći elektrovod 10 kV
- Planirani elektrovod 10 kV
- Elektrovod 10 kV - ukidanje

GRAFIČKI PRILOG –Plan elektroenergetske infrastrukture

Izvod iz DUP-a „Masline“ za urbanističku parcelu UP 117a



GRAFIČKI PRILOG – Plan zelenih i slobodnih površina

Izvod iz DUP-a „Masline“ za urbanističku parcelu UP 117a



- TK okno - Postojeće kablovsko okno
- TK podzemni vod višeg reda - Postojeća elektronska komunikaciona infrastruktura sa magistralnim i lokalnim optičkim kablovima
- TK podzemni vod - Postojeća elektronska komunikaciona infrastruktura
- Planirani TK podzemni vod - planirana elektronska komunikaciona kanalizacija sa 4 PVC cijevi 110mm
- Planirano TK okno - Planirano kablovsko okno NO 1,.....NO 93



17600000089



101-919-14278/2022

**UPRAVA ZA KATASTAR
I DRŽAVNU IMOVINU**

CRNA GORA

**PODRUČNA JEDINICA
PODGORICA**

Broj: 101-919-14278/2022

Datum: 25.03.2022.

KO: PODGORICA II

Na osnovu člana 173 Zakona o državnom premjeru i katastru nepokretnosti ("Sl. list RCG" br. 29/07, "Sl. list CG" br. 73/10, 032/11, 040/11, 043/15, 037/17 i 17/18), postupajući po zahtjevu SEKRET ZA URBAN 101-917/22-1067, , za potrebe izdaje se

LIST NEPOKRETNOSTI 4927 - PREPIS

Podaci o parcelama									
Broj	Podbroj	Broj zgrade	Plan Skica	Datum upisa	Potes ili ulica i kućni broj	Način korišćenja Osnov sticanja	Bon. klasa	Površina m ²	Prihod
2956	1		27 38	08/09/2015	MASLINE	Livada 1. klase KUPOVINA		1187	8.90
Ukupno								1187	8.90

Podaci o vlasniku ili nosiocu			
	Naziv nosioca prava - adresa i mjesto	Prava	Obim prava
	BOGDANOVIĆ VELJKO LUDVIGA KUBE 3 Podgorica 0	Svojina	1/1

Ne postoje tereti i ograničenja.

Naplata takse je oslobođena na osnovu člana 17 Zakona o administrativnim taksama ("Sl. list CG, br. 18/19). Naplata naknade oslobođena je na osnovu člana 174 Zakona o državnom premjeru i katastru nepokretnosti ("Sl. list RCG" br. 29/07, "Sl. list CG" br. 73/10, 032/11, 040/11, 043/15, 037/17 i 17/18).



Ovlašćeno lice:

Slavica Bobičić, dipl. prav

CRNA GORA

UPRAVA ZA KATASTAR I DRŽAVNU IMOVINU

PODRUČNA JEDINICA: PODGORICA

Broj: 101-917/22-1067

Datum: 07.04.2022.



Katastarska opština: PODGORICA II

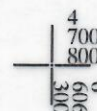
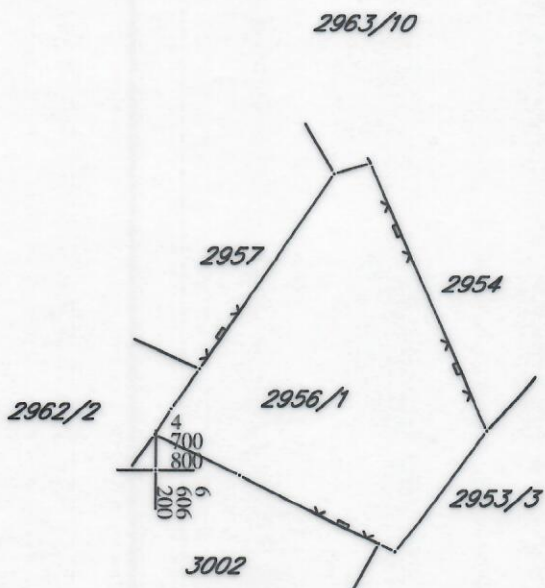
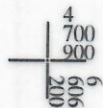
Broj lista nepokretnosti: 4927

Broj plana: 30

Parcela: 2956/1

KOPIJA PLANA

Razmjera 1: 1000



IZVOD IZ DIGITALNOG PLANA

Obradio:



CRNA GORA

GLAVNI GRAD PODGORICA

Sekretarijat za planiranje prostora i održivi razvoj

Setr. Broj: **CGS PAKOČIĆI ZORICA**
Priljeno: **Podgorica, 15. 04. 2022**
Org. jed.: **18 OLI 21000**
08-332/22-473/8
139444, 3000-215/2022

DOO "Vodovod i kanalizacija" Podgorica postupajući po zahtjevu **Sekretarijata za planiranje prostora i održivi razvoj**, na osnovu člana 74 Zakona o planiranju prostora i izgradnji objekata (Službeni list CG broj 64/17), člana 19 Odluke o javnom vodosnabdijevanju na teritoriji Glavnog grada (Službeni list CG – opštinski propisi br. 027/15 i 034/16), člana 10 Odluke o prikupljanju, prečišćavanju i ispuštanju otpadnih voda na teritoriji Glavnog grada (Službeni list CG – opštinski propisi br. 027/15) i člana 5 Odluke o prikupljanju i ispuštanju atmosferskih voda na teritoriji Glavnog grada (Službeni list CG – opštinski propisi br. 027/15) izdaje

TEHNIČKE USLOVE PRIKLJUČENJA NA GRADSKI VODOVOD I KANALIZACIJU

Na osnovu zahtjeva Sekretarijata za planiranje prostora i održivi razvoj broj 08-332/22-473/1 od 31.03.2022.godine koji je kod nas evidentiran pod brojem UPI-02-041/22-2978/1 od 05.04.2022. godine, za izdavanje tehničkih uslova priključenja na gradski vodovod i kanalizaciju **za izgradnju objekta stanovanja male gustine sa mogućnošću poslovanja na UP 117a, u zahvatu DUP-a "Masline" (katastarska parcela 2956/1 KO Podgorica II) u Podgorici, investitora Bogdanović Veljka** (prema urbanističko-tehničkim uslovima 08-332/22-473/1 od 31.03.2022. godine, izdatim od strane Sekretarijata za planiranje prostora i održivi razvoj), propisujemo sljedeće tehničke uslove priključenja na gradski vodovod i kanalizaciju. U prilogu dostavljamo situaciju sa ucrtanim postojećim hidrotehničkim instalacijama na predmetnoj lokaciji. Položaj prikazanih cjevovoda je ucrtan kao spoj osovina poklopaca šaftova, što ne odgovara stvarnom položaju cijevi, koji kod vodovoda može biti udaljen od osovine poklopca i par metara. Stvarni položaj mora se utvrditi uvidom u svaki šaht pojedinačno. Napominjemo da se u blizini lokacije može naići na priključne cjevovode za koje ovo Društvo ne posjeduje potrebne podatke o visinskom i horizontalnom položaju, jer prilikom izgradnje ovih cjevovoda nije urađen katastar instalacija, a na cjevovodu nijesu izvedeni vodovodni šaftovi, te u sadašnjem stanju nema mogućnosti da ih snimimo i ucrtamo njihov tačan položaj. Kroz predmetnu parcelu prolazi vodovod LG DN125mm, tako da u zavisnosti od lokacije planiranog objekta, isti se mora izmjestiti prije početka radova na objektu, a na osnovu zahtjeva investitora. Isto važi i za sve ostale hidrotehničke instalacije ukoliko se naiđe na njih. Troškovi izmještanja padaju na teret podnosioca zahtjeva. Ukoliko se pokaže potreba za izmještanjem i rekonstrukcijom postojećih instalacija, vodoinstalaterske radove izvodi isključivo d.o.o. "Vodovod i kanalizacija" Podgorica na zahtjev investitora, a troškovi izmještanja i rekonstrukcije se moraju izmiriti prije početka radova.

Predmetna katastarska parcela je neizgrađena. UTU-ima je na UP 117a planiran objekat maksimalne površine osnove 196m², maksimalne bruto razvijene površine 489m² i spratnosti do P+2. Namjena objekta je stanovanje male gustine sa mogućnošću poslovanja.

DUP-om je planirana izgradnja pristupne ulice do predmetne parcele i u sklopu nje je planirana izgradnja i fekalne kanalizacije. Postojeći vodovod AC C DN80mm je planiran za ukidanje i umjesto njega je predviđena izgradnja novog vodovoda. Postojeći vodovod LG

DN125mm koji prolazi kroz privatne parcele je planiran za ukidanje. Situacija DUP-om planiranog stanja hidrotehnike je u prilogu urbanističko-tehničkih uslova. Za realizaciju infrastrukture je nadležna Agencija za izgradnju i razvoj Podgorice d.o.o.

a) Vodovod:

Pošto su postojeći cjevovodi AC C DN80mm i LG DN125mm planirani za ukidanje, nema uslova za trajno priključenje predmetnog objekta dok ne dodje do realizacije DUP-om planiranog cjevovoda, njegovog tehničkog prijema i predaje na upravljenje i održavanje ovom Društvu. Privremeno priključenje objekta na vodovodnu mrežu može se izvršiti na postojećem cjevovodu AC"C" DN80mm, izgradnjom novog vodovodnog šahta koji će biti priključni za ovaj i ostale objekte koji mu gravitiraju. Priključak ka objektu voditi isključivo javnom površinom. Može se predvidjeti zajedničko priključenje objekata na UP 117 i 117a. Nakon izgradnje DUP-om planiranog vodovoda, potrebno je izvršiti prespajanje priključka objekta na novi vodovod, a na osnovu zahtjeva investitora.

U slučaju racionalne i tehnički logične potrošnje u vodovodnom sistemu biće obezbijeden pritisak na mjestu priključenja oko 2bar.

Za registrovanje utroška vode cijelog objekta potrebno je predvidjeti ugradnju vodomjera odgovarajućih dimenzija u šahtu ispred objekta, posebno za stambeni, posebno za poslovni dio objekta, ukoliko se planira poslovanje. Pošto se radi o objektu stanovanja male gustine sa mogućnošću poslovanja potrebno je u šahtu ispred objekta predvidjeti ugradnju vodomjera za mjerenje utroška vode svake stambene i poslovne jedinice posebno (a nikako u objektu i samim jedinicama). Ako se radi o kolektivnom stambenom objektu, onda su uslovi za ugradnju vodomjera drugačiji. Šaht treba da bude u posjedu vlasnika, 1 do 2m od ivice parcele gledajući iz pravca mjesta priključenja na ulični cjevovod. Minimalne dimenzije svijetlog otvora šahta za vodomjer su 1.2x1.2x1.2 m (u koji se mogu smjestiti maksimalno 3 mala vodomjera), obavezno sa drenažom, penjalicama i poklopcem tako postavljenim da se pri silazu u šaht ne gazi po vodomjerima. Projektom obavezno prikazati detalj vodomjernog šahta - vodoinstalaterski i gradjevinski, sa specifikacijom i pravim dimenzijama fazonskih komada i armatura da bi dokazali usvojene dimenzije, osnovu i presjek kao i njegovu lokaciju na situaciji.

Svi vodomjeri koji se ugradjuju moraju biti klase C, sa mesinganim, horizontalnim kućištem, impulsnim mehanizmom i radio modulom za daljinsko očitavanje, sa magnetnim ventilom prije i propusnim ventilom poslije vodomjera, koji su prilagodjeni usvojenom programu i opremi d.o.o. "Vodovod i kanalizacija" Podgorice. Vodomjeri moraju biti sa horizontalnom osovinom, baždareni i moraju imati plombu Metrološkog zavoda Crne Gore sa oznakom ME.

Vodoinstalaterske radove na izradi priključka, nabavci i ugradnji vodomjera izvodi **isključivo** d.o.o. "Vodovod i kanalizacija" Podgorica po zahtjevu korisnika. U slučaju nepoštovanja navedenog, odnosno bespravnog priključenja na vodovodnu mrežu, vodovodni priključak će biti ukinut i preduzete odgovarajuće zakonske mjere.

Nakon sprovođenja postupka za dobijanje odobrenja za gradnju objekta i prijave gradnje nadležnom organu, potrebno je podnijeti zahtjev ovom društvu za dobijanje gradilišnog vodovodnog priključka. Ukoliko umjesto vlastitog gradilišnog priključka investitor za građenje koristi gradsku vodu preko svog ili tuđeg registrovanog vodomjera za domaćinstvo, ili na neki drugi način, ta potrošnja će se posebno obračunati i mora da se reguliše prije dobijanja trajnog priključka. Da bi se stekli uslovi za dobijanje trajnog priključka, potrebno je da investitor pribavi potvrdu da je objekat urađen prema revidovanoj projektnoj dokumentaciji, kao i potvrdu o izmirenim obavezama od Agencije za izgradnju i razvoj Podgorice d.o.o. i uz zahtjev za stalni priključak ih dostavi d.o.o. "Vodovod i kanalizacija" Podgorice.

b) Fekalna kanalizacija:

Gradski sistem kanalizacione mreže je separatan, tako da se ne dozvoljava upuštanje atmosferskih voda u fekalnu kanalizaciju i obrnuto.

Priključenje objekta može se izvesti na kolektoru fekalne kanalizacije PVC DN200mm, sjeverno od predmetne lokacije, u postojećem revizionom oknu, na priloženoj situaciji označenom kao RO7913. Iz ovog okna je potrebno izvesti ulični kolektor fekalne kanalizacije, do naspram UP 117a i na njegovom kraju izgraditi reviziono okno koje će biti priključno za objekte na UP 117 i 117a, kao i ostale objekte koji mu gravitiraju. Priključak ka objektu voditi isključivo javnom površinom, kada se za to steknu uslovi. Kote i koordinate RO7913 su sljedeće:

RO7913

X = 4,700,844.88

Y = 606,227.53

KP = 54.34 mn.m. (kota poklopca)

KDC = 52.38 mn.m. (kota dna cijevi DN200mm)

Priključne cijevi (izvod iz objekta) moraju biti od atestiranih PVC kanalizacionih cijevi za uličnu kanalizaciju (tjemene nosivosti ne manje od SN4) prečnika DN160 ili DN200 do uličnog revizionog okna. Pri tome, priključenje u RO obavezno mora biti min 20cm iznad kote vrha cijevi, a kod ukrštanja sa vodovodom tjeme kanalizacione cijevi minimum 20 cm ispod vodovodnih instalacija.

Radove na izgradnji kanalizacionog priključka vršiće stranka u vlastitoj režiji, a priključenje na postojeću gradsku kanalizaciju se vrši pod obaveznim nadzorom d.o.o. "Vodovod i kanalizacija" Podgorica, koje trebate obavijestiti o početku radova. Posebnu pažnju je potrebno obratiti na vodovod, kao i PTT i elektroinstalacije, čije je katastrofe potrebno pribaviti od nadležnih institucija. Takođe je potrebno prije početka radova na priključenju pribaviti protokol o prekopu ulice od nadležnog organa. Internu kanalizaciju je obavezno isprati prije priključenja, da šut i otpadni materijal ne bi oštetili postojeću gradsku fekalnu kanalizaciju. Isto se odnosi na priključenje atmosferske kanalizacije.

Napominjemo da nije preporučljivo priključenje podrumskih i suterenskih etaža objekata na fekalnu kanalizaciju (ukoliko se objekti priključuju gravitaciono). U slučaju da investitor priključi objekat na kolektor fekalne kanalizacije bez prepumpavanja, d.o.o. "Vodovod i kanalizacija" neće snositi nikakvu odgovornost od eventualnog izlivanja fekalnih voda u naprijed navedenim etažama objekata.

Ukoliko su u okviru poslovnih sadržaja u objektu predviđeni kafići, restorani ili slični sadržaji, investitor je dužan izvršiti tretman otpadnih voda prije upuštanja istih u gradsku fekalnu kanalizaciju.

c) Atmosferska kanalizacija:

Projektom obuhvatiti rješenje odvodjenja kišnih voda sa krova objekta, kao i cijele lokacije objekta. Za rješenje odvodjenja predvidjeti izgradnju retenzionog bazena (upojni bunar ili rov) na lokaciji predmetne parcele. Dimenzije retenzionog bazena dokazati proračunom. Dimenzionisati ga za prihvatanje prvog poplavnog talasa 15-to minutne kiše intenziteta 264 l/s/ha. Kišne vode se ne smiju upuštati direktno u gradsku atmosfersku kanalizaciju, kada dođe do njene realizacije, nego prvo u retenzioni bazen koji se prelijeva u gradsku atmosfersku kanalizaciju.

Napominjemo da postoji mogućnost da atmosferska kanalizacija kapacitetom neće moći da primi vodu sa krovova i okolnog terena planiranih objekata. Atmosferska kanalizacija se ne projektuje na maksimalnu količinu padavina na određenom području za određeni povratni

period, jer bi isto bilo neracionalno. S tim u vezi, ne možemo garantovati uredno odvodjenje atmosferskih voda u slučaju dugotrajnih kiša velikog intenziteta, koje mogu izazvati plavljenje podruma i suterena objekta.

d) Tehnička opremljenost projekta hidrotehničkih instalacija

Projekat treba da sadrži sve tekstualne i grafičke priloge za glavni projekat u skladu sa Pravilnikom o načinu izrade i sadržini tehničke dokumentacije za gradjenje objekta (Službeni list CG broj 044/18). Projekat unutrašnjih instalacija vodovoda i kanalizacije treba izraditi u skladu s pravilima struke i odredbama važeće zakonske regulative, a mora obuhvatiti interne instalacije vodovoda i kanalizacije do priključenja na gradski ulični vodovod odnosno do javne ulične kanalizacije uključujući i same spojeve sa istim.

U predmjeru radova obavezno treba razdvojiti radove na unutrašnjoj vodovodnoj instalaciji, koje obavlja izvodjač radova na objektu, od dijela vodovodnog priključka, koje izvodi d.o.o. "Vodovod i kanalizacija" Podgorica.

Projekat obavezno mora da sadrži preglednu situaciju u odgovarajućoj razmjeri, sa svim prikazanim elementima relevantnim za izbor projektnog rješenja. Svrha pregledne situacije na kojoj insistiramo kao obaveznom dijelu projekta, je da se može sagledati kako koncepcija kompletnog rješenja, tako i veza svih ostalih priloga datih projektom.

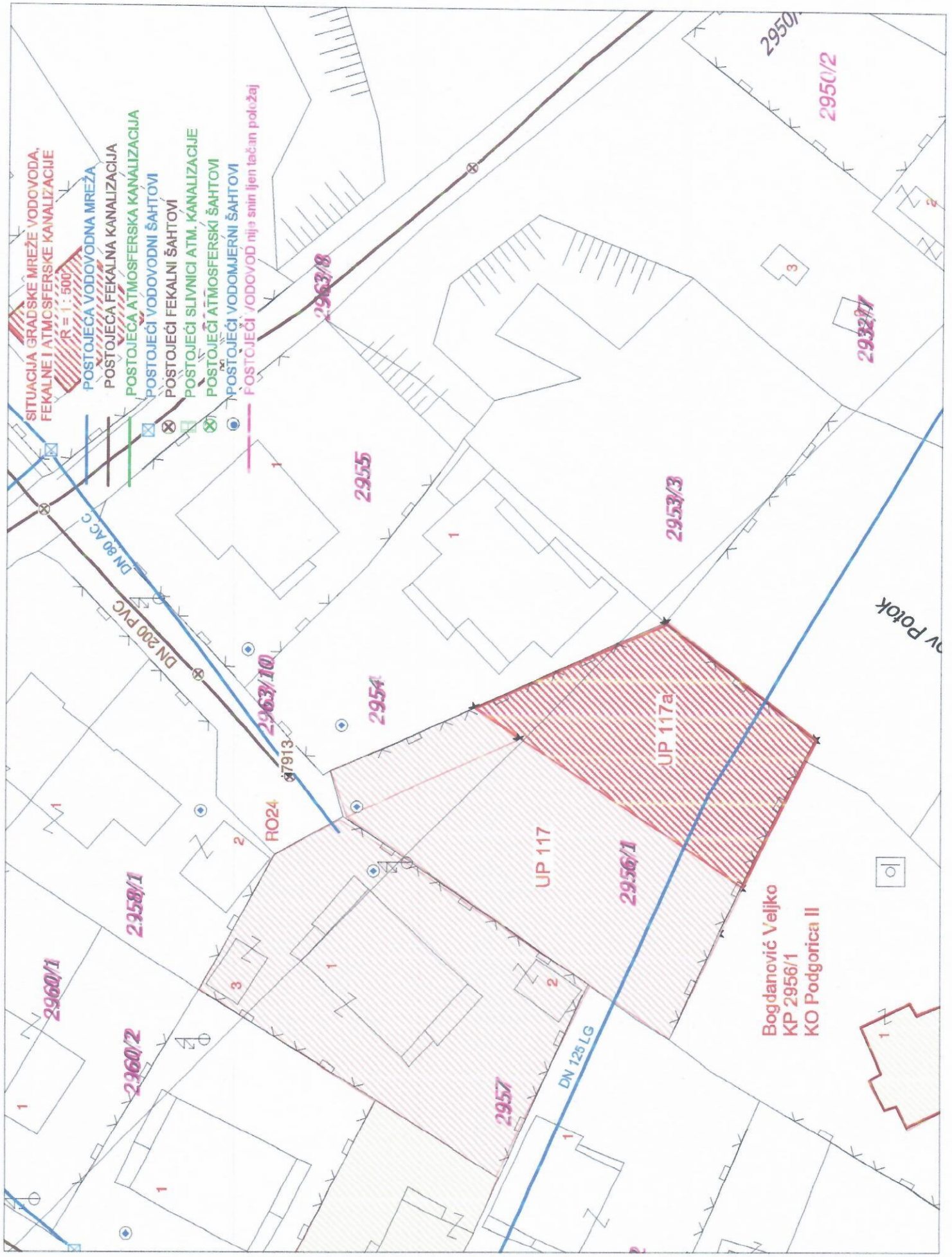
Napominjemo da je potrebno nakon obrade projektne dokumentacije u dijelu spoljnih i unutrašnjih instalacija, projekat dostaviti d.o.o. "Vodovod i kanalizacija" Podgorica na provjeru poštovanja uslova priključenja i davanja saglasnosti na projekat, kao i projekat uređenja terena i eventualno sprinklera ako je predviđen.

Ovi uslovi važe 6 (šest) mjeseci od dana izdavanja.

Prilog: Situacija R = 1:500

Podgorica,
15.04.2022. godine


Izvršni direktor,
Filip Makrid, dipl.inž.građ.



CRNA GORA

17600000089



101-919-14278/2022

UPRAVA ZA KATASTAR
I DRŽAVNU IMOVINU

PODRUČNA JEDINICA
PODGORICA

Broj: 101-919-14278/2022

Datum: 25.03.2022.

KO: PODGORICA II

Na osnovu člana 173 Zakona o državnom premjeru i katastru nepokretnosti ("Sl. list RCG" br. 29/07, "Sl. list CG" br. 73/10, 032/11, 040/11, 043/15, 037/17 i 17/18), postupajući po zahtjevu SEKRET ZA URBAN 101-917/22-1067, , za potrebe izdaje se


LIST NEPOKRETNOSTI 4927 - PREPIS

Podaci o parcelama									
Broj	Podbroj	Broj zgrade	Plan Skica	Datum upisa	Potes ili ulica i kućni broj	Način korišćenja Osnov sticanja	Bon. klasa	Površina m ²	Prihod
2956	1		27 38	08/09/2015	MASLINE	Livada 1. klase KUPOVINA		1187	8.90
Ukupno								1187	8.90

Podaci o vlasniku ili nosiocu			
Matični broj - ID broj	Naziv nosioca prava - adresa i mjesto	Prava	Obim prava
[REDACTED]	BOGDANOVIĆ VELJKO	Svojina	1/1

Ne postoje tereti i ograničenja.

Naplata takse je oslobođena na osnovu člana 17 Zakona o administrativnim taksama ("Sl. list CG, br. 18/19). Naplata naknade oslobođena je na osnovu člana 174 Zakona o državnom premjeru i katastru nepokretnosti ("Sl. list RCG" br. 29/07, "Sl. list CG" br. 73/10, 032/11, 040/11, 043/15, 037/17 i 17/18).



CRNA GORA

UPRAVA ZA KATASTAR I DRŽAVNU IMOVINU

PODRUČNA JEDINICA: PODGORICA

Broj: 101-917/22-1067

Datum: 07.04.2022.



Katastarska opština: PODGORICA II

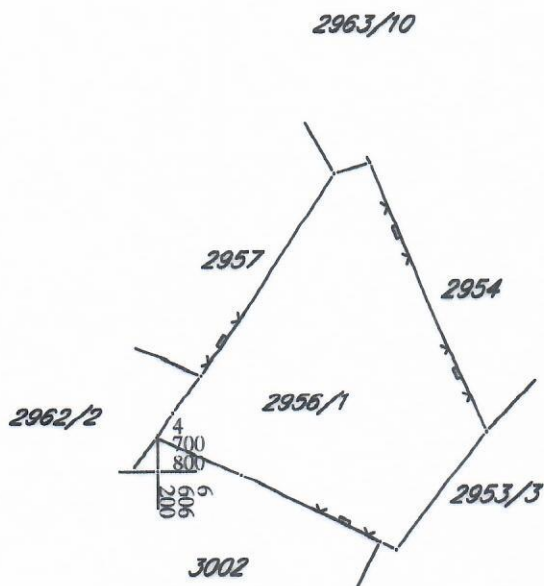
Broj lista nepokretnosti: 4927

Broj plana: 30

Parcela: 2956/1

KOPIJA PLANA

Razmjera 1: 1000



IZVOD IZ DIGITALNOG PLANA