

Crna Gora
Glavni Grad Podgorica
Sekretarijat za planiranje prostora i održivi razvoj



broj: 08-332/22-819-1
Podgorica, 19.05.2022.godine

Sekretarijat za planiranje prostora i održivi razvoj Glavnog grada, na osnovu člana 74 Zakona o planiranju prostora i izgradnji objekata ("Službeni list Crne Gore", br. 064/17 od 06.10.2017., 044/18 od 06.07.2018., 063/18 od 28.09.2018., 011/19 od 19.02.2019., 082/20 od 06.08.2020.), Uredbe o povjeravanju dijela poslova Ministarstva održivog razvoja i turizma jedinicama lokalne samouprave ("Službeni list Crne Gore", br. 087/18 od 31.12.2018, 028/19 od 23.05.2019, 075/19 od 30.12.2019, 116/20 od 04.12.2020, 141/21 od 30.12.2021.), Detaljnog urbanističkog plana „Naselje 1. maj“ u Podgorici („Službeni list Crne Gore – opštinski propisi", broj 09/20), na zahtjev **privrednog društva NORMAL COMPANY DOO** iz Podgorice, **izdaje**

URBANISTIČKO - TEHNIČKE USLOVE
za izradu tehničke dokumentacije

ZA IZGRADNJU OBJEKTA NA URBANISTIČKOJ PARCELI 164, U ZAHVATU DETALJNOG URBANISTIČKOG PLANA "NASELJE 1. MAJ" U PODGORICI

1	PODNOŠILAC ZAHTJEVA	NORMAL COMPANY DOO
2	POSTOJEĆE STANJE	
	Uvidom u list nepokretnosti broj 1083, konstatovano je sljedeće: Površina katastarske parcele broj 1616/1 KO Podgorica I, iznosi 471,00m ² . Površina katastarske parcele broj 1617/1 KO Podgorica I, iznosi 339,00m ² . <ul style="list-style-type: none">▪ Podaci o teretima i ograničenjima dati su u listu nepokretnosti. Nosilac prava <ul style="list-style-type: none">▪ Burić Radomir Ivan – svojina 1/1. List nepokretnosti broj 1083 i kopija plana izdati od strane Uprave za katastar i državnu imovinu, Područna jedinica Podgorica, su sastavni dio ovih urbanističko tehničkih uslova.	
3	PLANIRANO STANJE	
3.1.	Namjena parcele odnosno lokacije	
	Planirana namjena urbanističke parcele je: STANOVANJE SREDNJE GUSTINE (SS) <ul style="list-style-type: none">▪ individualno stanovanje▪ individualno stanovanje sa djelatnostima <i>Napomena: velikim slovima su navedene namjene prema važećem Pravilniku iz 2010. godine, a malim slovima je označen opis namjena iz DUP-a "Naselje 1 .maj" iz 2006. godine.</i> U okviru pripadajućih lokacija, u skladu sa mogućnostima, obezbijediće se prostor za	

	<p>pomoćnim objektima, kao i potreba za parkiranje automobila na otvorenom prostoru lokacije ili u samostalnim objektima ili kao sastavni dio stambenog objekta. U skladu sa mogućnostima lokacije i objekta, prizemlje individualnih stambenih objekata se može pretvoriti u poslovne sadržaje.</p> <p><i>Na površinama za stanovanje mogu se dozvoliti i prodavnice (do 450m²) i zanatske radnje (do 150m²) koje ni na koji način ne ometaju osnovnu namjenu i koje služe svakodnevnim potrebama stanovnika područja, poslovne djelatnosti koje se mogu obavljati u stanovima, kao i ugostiteljski objekti (do 250m²) i manji objekti za smještaj, objekti za upravu, vjerski objekti, objekti za kulturu, zdravstvo i sport i ostali objekti društvenih djelatnosti koji služe potrebama stanovnika područja.</i></p>
3.2.	<p>Pravila parcelacije – Urbanistička parcela</p> <p>Urbanistička parcela može obuhvatati i više katastarskih parcela, a može se formirati i od dijela konkretne parcele (slučajevi dijeljenja postojeće parcele u cilju omogućavanja izgradnje novog objekta), uz poštovanje kriterijuma direktne pristupačnosti sa javne komunikacije. Parcele dobijene preparcelacijom su geodetski definisane u grafičkom prilogu 05 Plan parcelacije. Ukoliko, na postojećim granicama parcela dođe do neslaganja između zvaničnog katastra i plana, mjerodavan je zvanični katastar.</p> <p><i>Površina urbanističke parcele 164 iznosi 411,97m² (utvrđeno kartografskim mjerenjem na grafičkom prilogu Plan parcelacije).</i></p> <p><i>Granica urbanističke parcele, definisana je koordinatama prelomnih tačaka koje su date na grafičkom prilogu 3 ovih UTU-a.</i></p> <p><i>Precizan podatak, o učešću površine katastarske parcele u površini urbanističke parcele, biće definisan Elaboratom parcelacije po planskom dokumentu, koji izrađuje preduzeće ovlašćeno za geodetske poslove, nakon čega je Elaborat neophodno ovjeriti u Upravi za katastar i državnu imovinu - Područna jedinica Podgorica.</i></p>
3.3.	<p>Građevinska i regulaciona linija, odnos prema susjednim parcelama</p> <p><u>Građevinska linija</u> Građevinska linija se utvrđuje ovim planom u odnosu na regulacionu liniju i osovину saobraćajnice a predstavlja liniju na kojoj se gradi objekat.</p> <p><u>Podzemna građevinska linija</u> Podzemna građevinska linija predstavlja liniju na kojoj se grade podzemni objekti a koji izlaze iz osnovnog gabarita zgrade.</p> <p>Kod individualnih stambenih objekata horizontalni gabariti su predloženi na grafičkim priložima. Dati gabariti su planski, a kroz projektovanje objekata će se detaljnije sagledati mogućnosti objekta i lokacije i eventualno izmijeniti ove planske gabarite.</p> <p><i>Napomena: Gabarit objekta na UP 164 je dimenzija 12x12m (utvrđeno kartografskim mjerenjem na grafičkom prilogu 06 "Plan urbanističke regulacije").</i></p> <p>Planom se ostavlja mogućnost da se iznad prizemnih prostora formira nadstrešnica ili erkeri u širini od 1.5-2.0 metra radi zaštite od atmosferskih padavina i osunčanja pješačkih površina, ulaza i prizemnih prostora.</p>

	<i>Građevinska i regulaciona linija su definisane koordinatama prelomnih tačaka koje su date na grafičkom prilogu 4 ovih UTU-a.</i>
4	PREPORUKE ZA SMANJENJE UTICAJA I ZAŠTITU OD ZEMLJOTRESA, KAO I DRUGE USLOVE ZA ZAŠTITU OD ELEMENTARNIH NEPOGODA I TEHNIČKO-TEHNOLOŠKIH I DRUGIH NESREĆA
	<p>Uslovi u pogledu seizmike:</p> <ul style="list-style-type: none"> ▪ koeficijent seizmičnosti K_s 0,079 - 0,090; ▪ koeficijent dinamičnosti K_d $1,00 > K_d > 0,47$; ▪ ubrzanje tla $Q_{max}(q)$ 0,288 - 0,360; ▪ intenzitet u (MCS) VIIIo MCS.
5	USLOVI I MJERE ZAŠTITE ŽIVOTNE SREDINE
	Obaveza Investitora, za sve objekte koji su predmet ovog DUP-a, a koji mogu da dovedu do zagađivanja životne sredine, je da izradi Elaborat procjene uticaja na životnu sredinu.
6	USLOVI ZA PEJZAŽNO OBLIKOVANJE
	<p>Zelenilo stambenih objekata</p> <p>Smjernice za pejzažno uređenje i izdavanje UT uslova</p> <ul style="list-style-type: none"> ▪ minimalni stepen ozelenjenosti je od 10% - 30%; ▪ pri odabiru zasada voditi računa o uslovima sredine, dimenzijama, boji, oblicima, vizurama, spratnosti objekata; ▪ sadnju vršiti u vidu solitera ili u grupama kombinacijom drveća, žbunja, sezonskog cvijeća; ▪ koristiti brzorastuće dekorativne vrste; ▪ formirati kvalitetne travnjake otporne na sušu i gaženje; ▪ formirati prostor u vidu odmorišta sa fontanom, klupama, lejama sezonskog cvijeća; ▪ formirati prostor za dječiju igru; ▪ predvidjeti sprave za rekreaciju; ▪ predvidjeti urbani mobilijar; ▪ predvidjeti osvjetljenje; ▪ prilikom planiranja podzemnih garaža, uporedo planirati na njima intenzivne krovne vrtove sa minimalnom dubinom supstrata od 1m.
7	USLOVI I MJERE ZAŠTITE NEPOKRETNIH KULTURNIH DOBARA I NJIHOVE ZAŠTIĆENE OKOLINE
	<p>Na prostoru obuhvata Plana nema dobara sa potencijalnim kulturnim vrijednostima za koje je pokrenuta inicijativa za zaštitu, odnosno pokrenut postupak prethodne zaštite.</p> <p>Shodno članovima 87 i 88 Zakona o zaštiti kulturnih dobara („Sl. list Crne Gore“ 49/10, 40/11, 44/17 i 18/19), ako se prilikom radova naiđe na nalaze od arheološkog značaja, sve radove treba zaustaviti i o tome obavjestiti nadležni organi.</p>
8	USLOVI ZA LICA SMANJENE POKRETLJIVOSTI I LICA SA INVALIDITETOM
	Pri projektovanju i građenju potrebno je pridržavati se standarda i propisa koji regulišu ovu oblast (Pravilnik o bližim uslovima i načinu prilagođavanja objekata za pristup i kretanje lica smanjene pokretljivosti, “Sl. list Crne Gore” br.48/13 od 14.10.2013., 44/15 od 07.08.2015.).

9	USLOVI ZA POSTAVLJANJE I GRADNJU POMOĆNIH OBJEKATA
	U okviru pripadajućih lokacija, u skladu sa mogućnostima, obezbijediće se prostor za pomoćnim objektima, kao i potreba za parkiranje automobila na otvorenom prostoru lokacije ili u samostalnim objektima ili kao sastavni dio stambenog objekta.
10	MOGUĆNOST FAZNOG GRAĐENJA OBJEKTA
	Smatra se da je, kad su u pitanju individualni objekti, pitanje faznosti suvišno, jer se radi o pojedinačnim investitorima koji na postojećoj ili nešto izmenjenoj parcelaciji mogu, saglasno uslovima i u zavisnosti od mogućnosti, da se ponašaju po pravilima ovoga Plana. Planirani objekti, zavisno od potreba i mogućnosti investitora, mogu se graditi etapno u fazama koje treba predvidjeti tehničkom dokumentacijom, uz odgovarajuće odobrenje urbanističke službe.
11	USLOVI ZA PRIKLJUČENJE NA INFRASTRUKTURU
11.1.	Uslovi priključenja na elektroenergetsku infrastrukturu
	Elektroenergetske instalacije objekata projektovati odnosno izvesti prema: <ul style="list-style-type: none"> ▪ Pravilniku o tehničkim normativima za elektroinstalacije niskog napona ("Sl. list SRJ", broj 28/95); ▪ Pravilniku o tehničkim normativima za zaštitu objekata od atmosferskog pražnjenja ("Sl. list SRJ", broj 11/96); ▪ Jugoslovenskim standardima - Električne instalacije u zgradama; Zahtjevi za bezbjednost JUS NB2741, JUSNB2743 JUSNB2752, kao i svim drugim važećim pravilnicima i standardima za ovu vrstu objekata. Pri izradi projekta poštovati Tehničke preporuke EPCG (koje su dostupne na sajtu EPCG): <ul style="list-style-type: none"> ▪ Tehnička preporuka za priključenje potrošača na niskonaponsku mrežu TP-2 (dopunjeno izdanje); ▪ Tehnička preporuka – Tipizacija mjernih mjesta. Mjesto i način priključenja objekta na elektroenergetsku mrežu odrediće, nakon izrade projektne dokumentacije, stručne službe CEDIS-a.
11.2.	Uslovi priključenja na vodovodnu i kanalizacionu infrastrukturu
	Instalacije vodovoda i kanalizacije, projektovati u svemu prema važećim propisima i normativima i Tehničkim uslovima priključenja na gradski vodovod i kanalizaciju izdatim od strane "Vodovod i kanalizacija" doo Podgorica.
11.3.	Uslovi priključenja na saobraćajnu infrastrukturu
	Prikazano na grafičkom prilogu 4 ovih UTU-a.
11.4.	Uslovi priključenja na telekomunikacionu infrastrukturu
	<ul style="list-style-type: none"> ▪ Propisi u skladu sa kojima se obavlja izrada tehničke dokumentacije nalaze se na sajtu http://www.ekip.me/regulativa; ▪ Podaci o postojećem stanju elektronske komunikacione infrastrukture nalaze se na sajtu http://ekinfrastuktura.ekip.me/ekip.me; ▪ Pristup georeferenciranoj bazi podataka elektronske komunikacione infrastrukture moguć je preko web portala http://ekinfrastuktura.ekip.me/ekip/login.isp.

12	POTREBA IZRADE GEODETSKIH, GEOLOŠKIH (GEOTEHNIČKIH, INŽENJERSKO-GEOLOŠKIH, HIDROGEOLOŠKIH, GEOMEHANIČKIH I SEIZMIČKIH) PODLOGA, KAO I VRŠENJA GEOTEHNIČKIH ISTRAŽNIH RADOVA I DRUGIH ISPITIVANJA
	Prije izrade tehničke dokumentacije, shodno članu 7 Zakona o geološkim istraživanjima "Sl. list RCG", br. 28/93, 27/94, 42/94, 26/07, 38/11), provjeriti potrebu izrade Projekta geoloških istraživanja tla za predmetnu lokaciju i Elaborata o rezultatima izvršenih geoloških istraživanja.

13	URBANISTIČKI PARAMETRI	
	Oznaka urbanističke parcele	UP 164
	Površina urbanističke parcele	411,97m²
	Maksimalni indeks zauzetosti	<i>U poglavlju 5.4.1. URBANISTIČKO TEHNIČKI USLOVI ZA IZGRADNJU OBJEKATA ZA STANOVANJE SREDNJE GUSTINE navedeno je: „ Prema GUR-u za stambena područja sa srednjom gustom stanovanja (SS) preporučuje se indeks izgrađenosti do 1,2 i indeks zauzetosti do 0,4. Pri tome se preporučuje 15m² zelenih površina za stanovanje na urbanističkoj parceli.</i>
	Maksimalni indeks izgrađenosti	
	Bruto građevinska površina objekta/ata (max BGP)	Izračunavanje površina i zapremina objekata visokogradnje vrši se u skladu sa Pravilnikom o načinu obračuna površine i zapremine objekata ("Sl. list CG", br. 47/13), a prema crnogorskom standardu MEST EN 15221-6.
	Maksimalna spratnost objekata	P+1+M
	Parametri za parkiranje odnosno garažiranje vozila	
	<p>U ovom planu se za parkiranje automobila predviđaju otvoreni parkinzi i podzemne garaže u okviru stambenih blokova i poslovnih objekata a za individualno stanovanje parkiranje se obezbjeđuje u okviru urbanističke parcele tog objekta prema broju stambenih jedinica.</p> <p>U okviru pripadajuće lokacije stambenih objekata srednje gustine se predviđa parkiranje automobila za potrebe ovih stanovnika na otvorenom ili u garažama samostalnim ili u sklopu stambenog objekta.</p> <p>U skladu sa postavkama PUP-a Podgorica, za svaki stan je neophodno izgraditi 1.1 parking mjesto, pa da bi se taj odnos obezbijedio mora svaki investitor stambenih objekata da obezbijedi i izgradi 1.1 garažno mjesto za jedan izgrađeni stan.</p> <p>Neophodne parkinge treba izgraditi u okviru pripadajuće urbanističke parcele, u neposrednoj blizini lokacije, u stambenom bloku ili izgradnjom otvorenih parkinga ili podzemnih garaža ispod svog objekta, bloka ili učešćem u zajedničkoj gradnji garaža ili parkinga.</p>	
	Smjernice za oblikovanje i materijalizaciju, posebno u odnosu na ambijentalna svojstva područja	
	<p>Arhitektonski volumeni objekata moraju biti pažljivo projektovani sa ciljem dobijanja homogene slike naselja i grada.</p> <p>Fasade objekata kao i krovni pokrivači su predviđeni od kvalitetnog i trajnog materijala i kvalitetno ugrađeni.</p>	

	<p>Ostavljena je mogućnost da se prizemlja kolektivnih stambenih objekata pretvore u poslovne prostore uz poštovanje važećih opštinskih propisa.</p> <p>Enterijeri poslovnih prostora moraju biti u odgovarajućem odnosu sa objektom u kome se nalaze.</p> <p>Izlozi treba da su u skladu sa susjednim izlozima i u skladu sa arhitekturom konkretnog objekta.</p> <p>Komercijalni natpisi i panoi moraju biti realizovani na visokom likovnom nivou.</p> <p>Za sve objekte su predviđeni kombinovani krovovi. Nagib krovnih ravni je oko 18-26 stepeni. Krovni pokrivač je crijep, ćeramida, eternit, tegola kanadeze ili neki drugi kvalitetan materijal. Gdje postoje tehničke mogućnosti, pored planiranih, ostavlja se mogućnost za korišćenje potkrovnih prostora u nepromijenjenom spolnjem gabaritu objekta.</p> <p>Preporučuje se izrada prozorskih otvora i vrata od drveta bojeno natur ili u bijeloj boji, pri čemu posebnu pažnju posvetiti proporcijama otvora. Preporučujemo za prozorske otvore odnos širina/visina 1/1.5.</p>
--	--

14	Uslovi za unapređenje energetske efikasnosti
	<p>U procesu uspostavljanja održive potrošnje energije prioritet treba dati racionalnom planiranju potrošnje, tj. implementaciji mjera energetske efikasnosti u svim segmentima energetskog sistema.</p> <p>Održiva gradnja je svakako jedan od značajnijih segmenata održivog razvoja koji uključuje:</p> <ul style="list-style-type: none"> ▪ Upotrebu građevinskih materijala koji nisu štetni po životnu sredinu; ▪ Energetsku efikasnost zgrada; <p>Upravljanje otpadom nastalim prilikom izgradnje ili rušenja objekata.</p> <p>Energetski i ekološki održivo graditeljstvo teži:</p> <ul style="list-style-type: none"> ▪ Smanjenju gubitaka toplote iz objekta poboljšanjem toplotne zaštite spoljnih elemenata i povoljnim odnosom osnove i volumena zgrade; ▪ Povećanju toplotnih dobitaka u objektu povoljnom orijentacijom zgrade i korišćenjem sunčeve energije; ▪ Korišćenju obnovljivih izvora energije u zgradama (sunce, vjetar, biomasa itd.); ▪ Povećanju energetske efikasnosti termoenergetskih sistema.

15	OSTALI USLOVI
	<p>Privredno društvo koje izrađuje tehničku dokumentaciju i koje ispunjava uslove utvrđene Zakonom o planiranju prostora i izgradnji objekata ("Službeni list Crne Gore", br. 064/17 od 06.10.2017., 044/18 od 06.07.2018., 063/18 od 28.09.2018., 011/19 od 19.02.2019., 082/20 od 06.08.2020.), obavezno je tehničku dokumentaciju uraditi u skladu sa izdatim urbanističko-tehničkim uslovima i Zakonom o planiranju prostora i izgradnji objekata ("Službeni list Crne Gore", br. 064/17 od 06.10.2017., 044/18 od 06.07.2018., 063/18 od 28.09.2018., 011/19 od 19.02.2019., 082/20 od 06.08.2020.).</p> <p>Privredno društvo koje vrši reviziju tehničke dokumentacije i koje ispunjava uslove utvrđene Zakonom o planiranju prostora i izgradnji objekata ("Službeni list Crne Gore", br. 064/17 od 06.10.2017., 044/18 od 06.07.2018., 063/18 od 28.09.2018., 011/19 od 19.02.2019., 082/20 od 06.08.2020.), odgovorno je za usklađenost tehničke dokumentacije sa izdatim urbanističko-tehničkim uslovima i Zakonom o planiranju prostora i izgradnji objekata ("Službeni list Crne Gore", br. 064/17 od 06.10.2017., 044/18 od 06.07.2018., 063/18 od 28.09.2018., 011/19 od 19.02.2019., 082/20 od 06.08.2020.).</p> <p>Ovi urbanističko tehnički uslovi važe dok je na snazi planski dokument na osnovu kojih su izdati.</p>

Napomena: Za predmetnu urbanističku parcelu mjerodavne su smjernice DUP-a "Naselje 1. maj" u Podgorici, koji je na dan izdavanja ovih Urbanističko tehničkih uslova, evidentiran i objavljen u Registru planskih dokumenata u skladu sa članom 11 Zakona o planiranju prostora i izgradnji objekata ("Službeni list Crne Gore", br. 064/17 od 06.10.2017., 044/18 od 06.07.2018., 063/18 od 28.09.2018., 011/19 od 19.02.2019., 082/20 od 06.08.2020.) na sajtu Ministarstva ekologije, prostornog planiranja i urbanizma, <https://www.gov.me/cyr/mepg>.

16	PRILOZI
	<ul style="list-style-type: none">▪ Izvodi iz grafičkih priloga Detaljnog urbanističkog plana "Naselje 1. Maj" u Podgorici;▪ Tehnički uslovi priključenja na gradski vodovod i kanalizaciju;▪ List nepokretnosti broj 1083, KO Podgorica I;▪ Kopija katastarskog plana za katastarske parcele broj 1616/1 i 1617/1 KO Podgorica I.



POMOĆNIK SEKRETARA

Tamara Vučević
Tamara Vučević, dipl.ing.arh.

Dostavljeno:

- Podnosiocu zahtjeva
- Nadležnom Inspekcijском organu (Direktorat za inspekcijske poslove i licenciranje Ministarstva ekologije, prostornog planiranja i urbanizma)
- a/a



Granica katastarske parcele

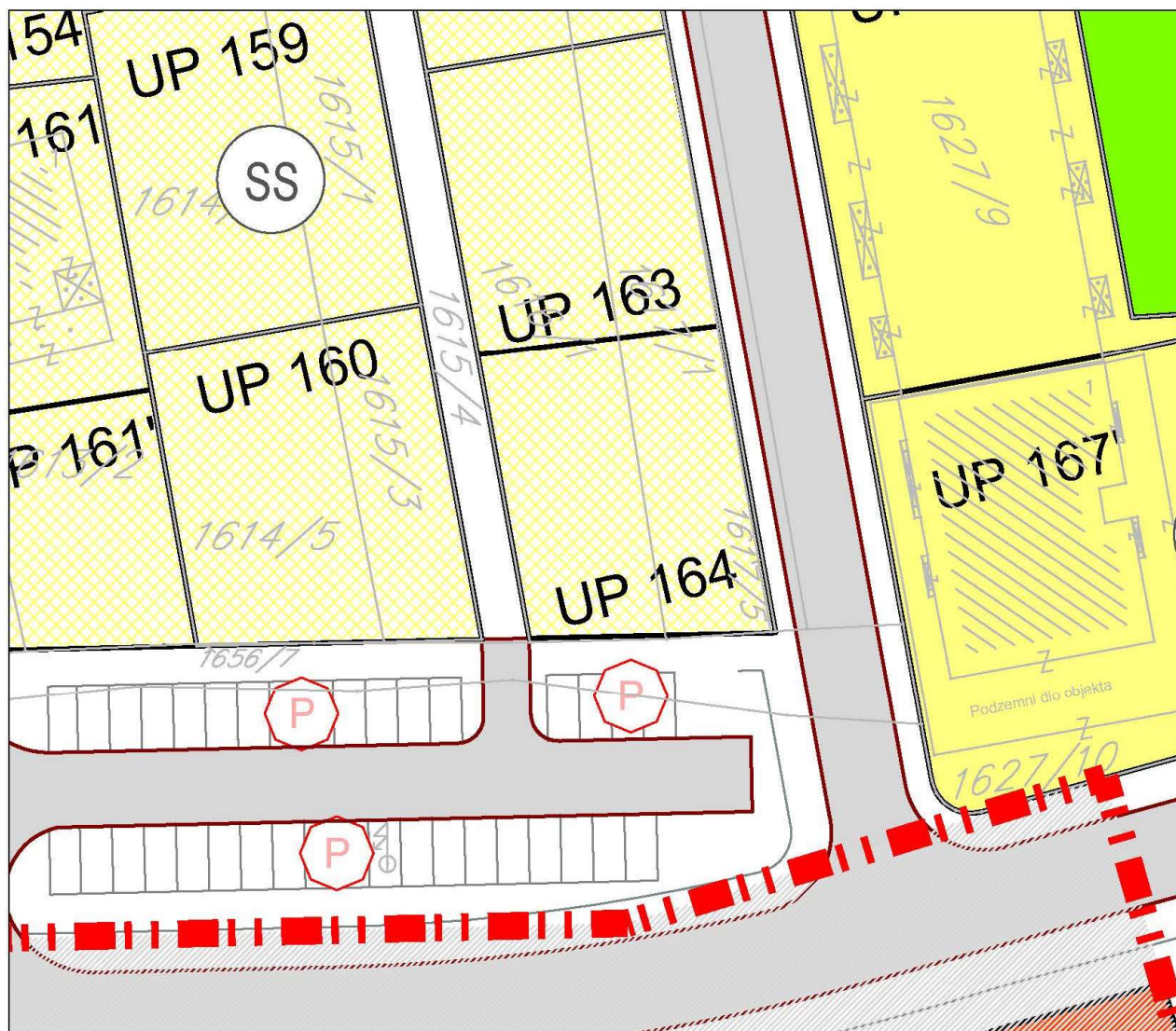


Broj katastarske parcele

Izvod iz grafičkog priloga Detaljnog urbanističkog plana "Naselje 1. maj"

1 02 - Geodetska podloga sa granicom plana

UP 164



Stanovanje srednje gustine

Izvod iz grafičkog priloga Detaljnog urbanističkog plana "Naselje 1. maj"

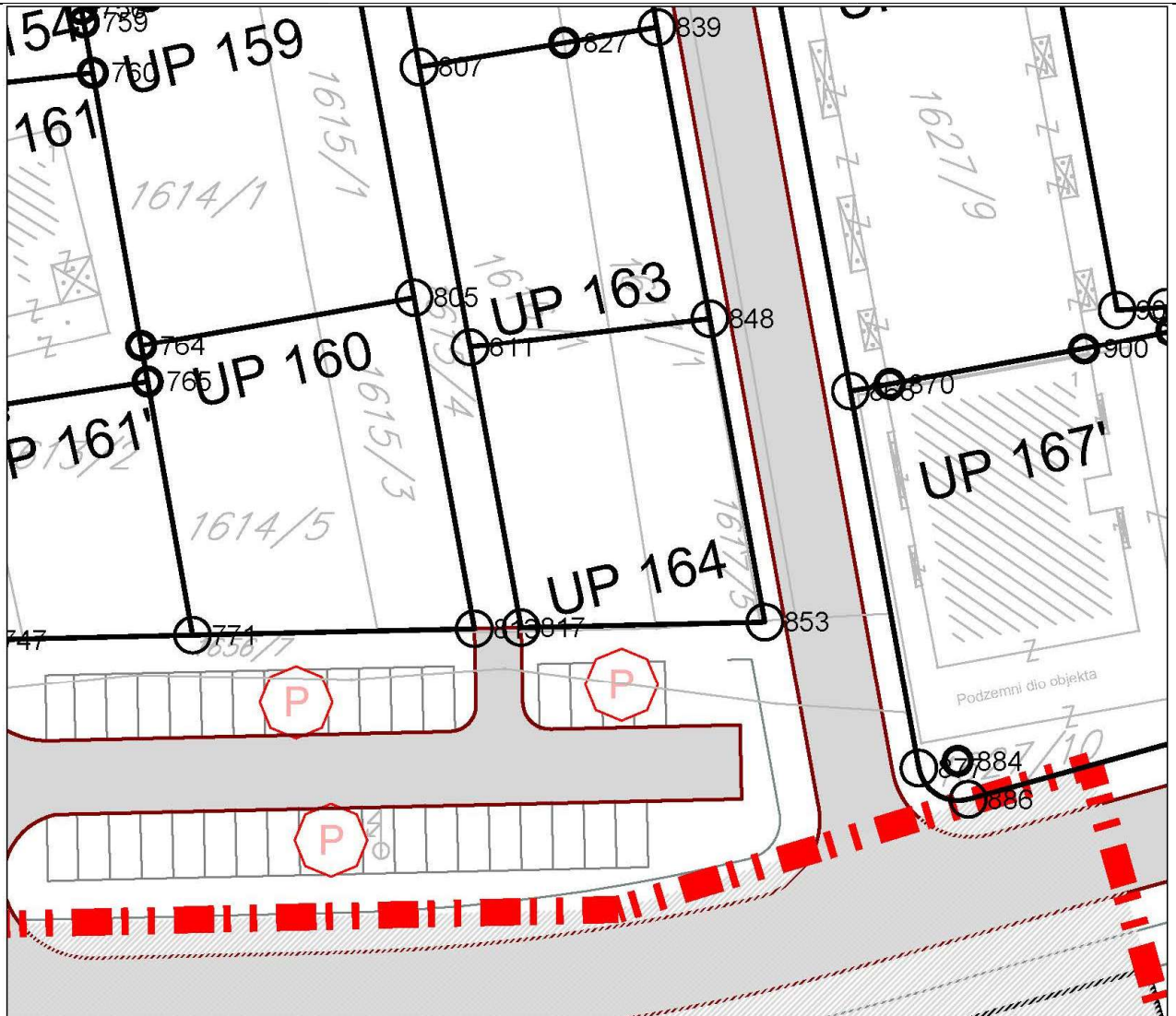
2

04 - Plan namjene površina

UP 164



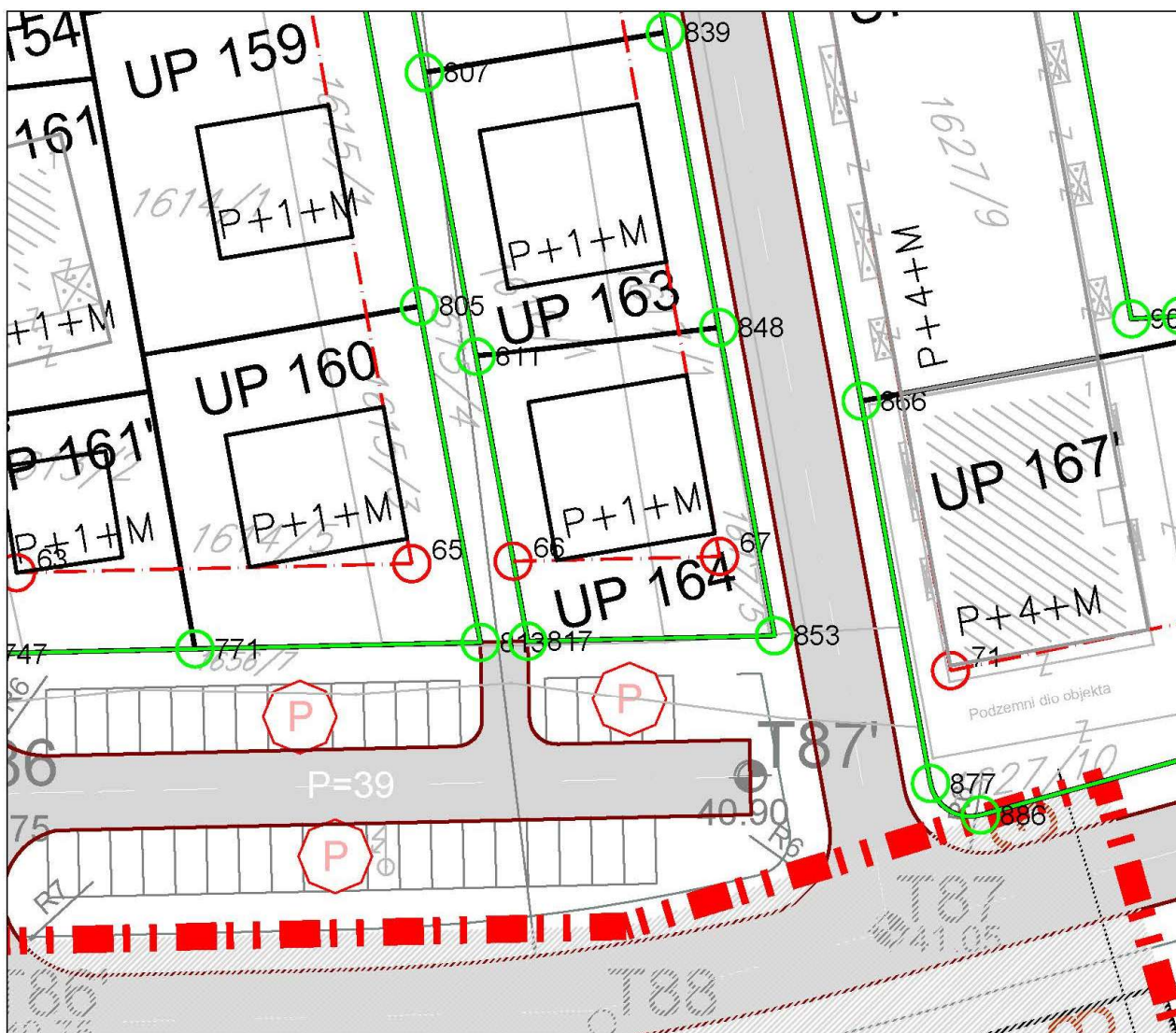
broj: 08-332/22-819-1
 Podgorica, 19.05.2022.godine



	Planirani objekti
	Granica urbanističke parcele
	Broj urbanističke parcele
	Oznaka tjemena urbanističke parcele (koordinate su date u separatu)

Izvod iz grafičkog priloga Detaljnog urbanističkog plana "Naselje 1. maj"

3	05 - Plan parcelacije	UP 164
---	-----------------------	--------



Koordinate tjemena regulacione linije

811	6602434.823	4699796.903
817	6602438.686	4699775.605
848	6602452.993	4699799.115
853	6602457.169	4699776.029

Koordinate tjemena građevinske linije

66	6602437.602	4699781.582
67	6602453.052	4699781.936
68	6602441.509	4699845.748

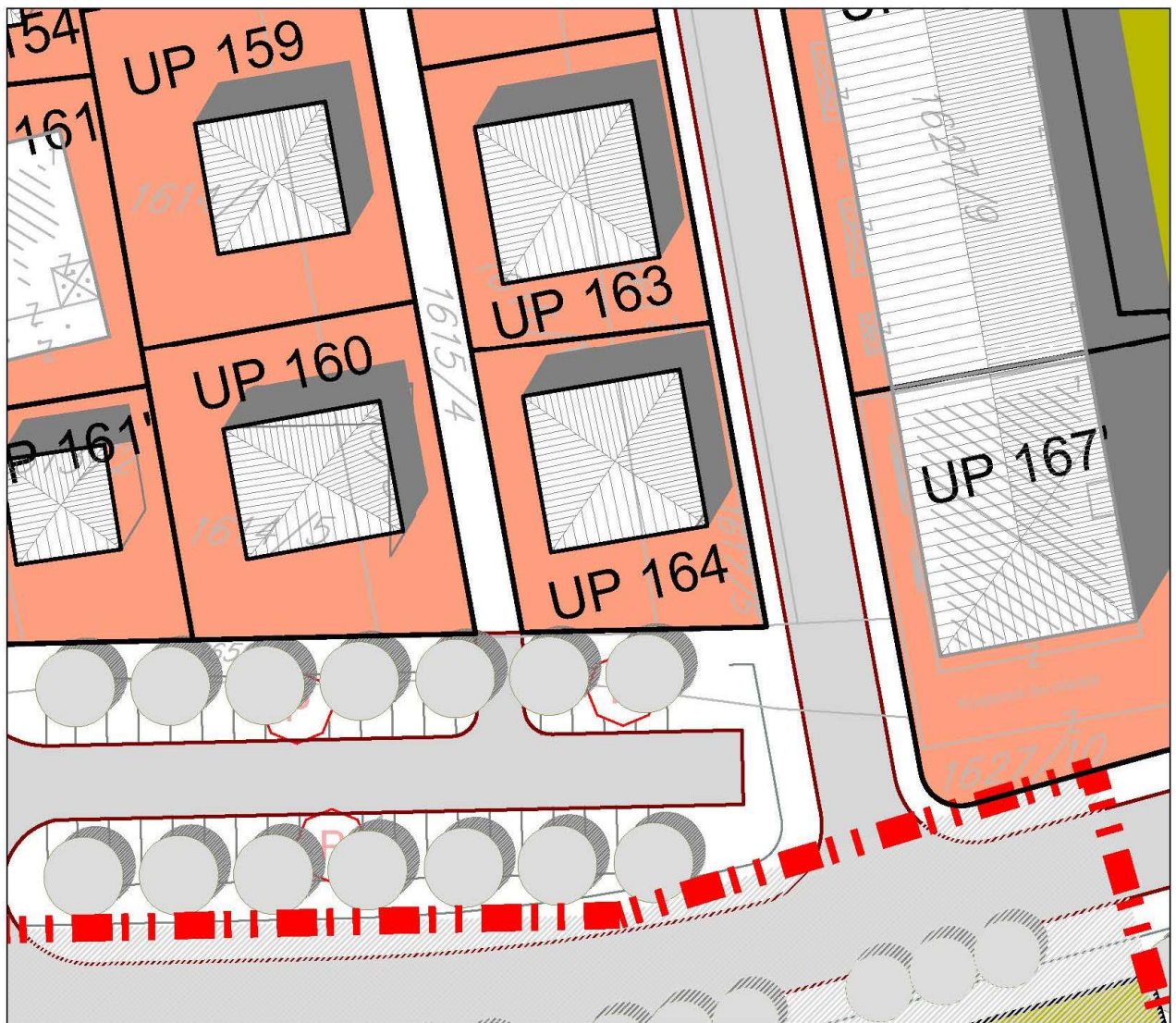
- Planirani objekti
- Granica urbanističke parcele
- Broj urbanističke parcele
- Planirana spratnost objekta
- Regulaciona linija (koordinate tjemena su date u separatu)
- Građevinska linija (koordinate tjemena su date u separatu)

Izvod iz grafičkog priloga Detaljnog urbanističkog plana "Naselje 1. maj"

4	06 - Plan urbanističke regulacije	UP 164
---	-----------------------------------	--------



broj: 08-332/22-819-1
Podgorica, 19.05.2022.godine



Planirani gabarit objekta

Izvod iz grafičkog priloga Detaljnog urbanističkog plana "Naselje 1. maj"

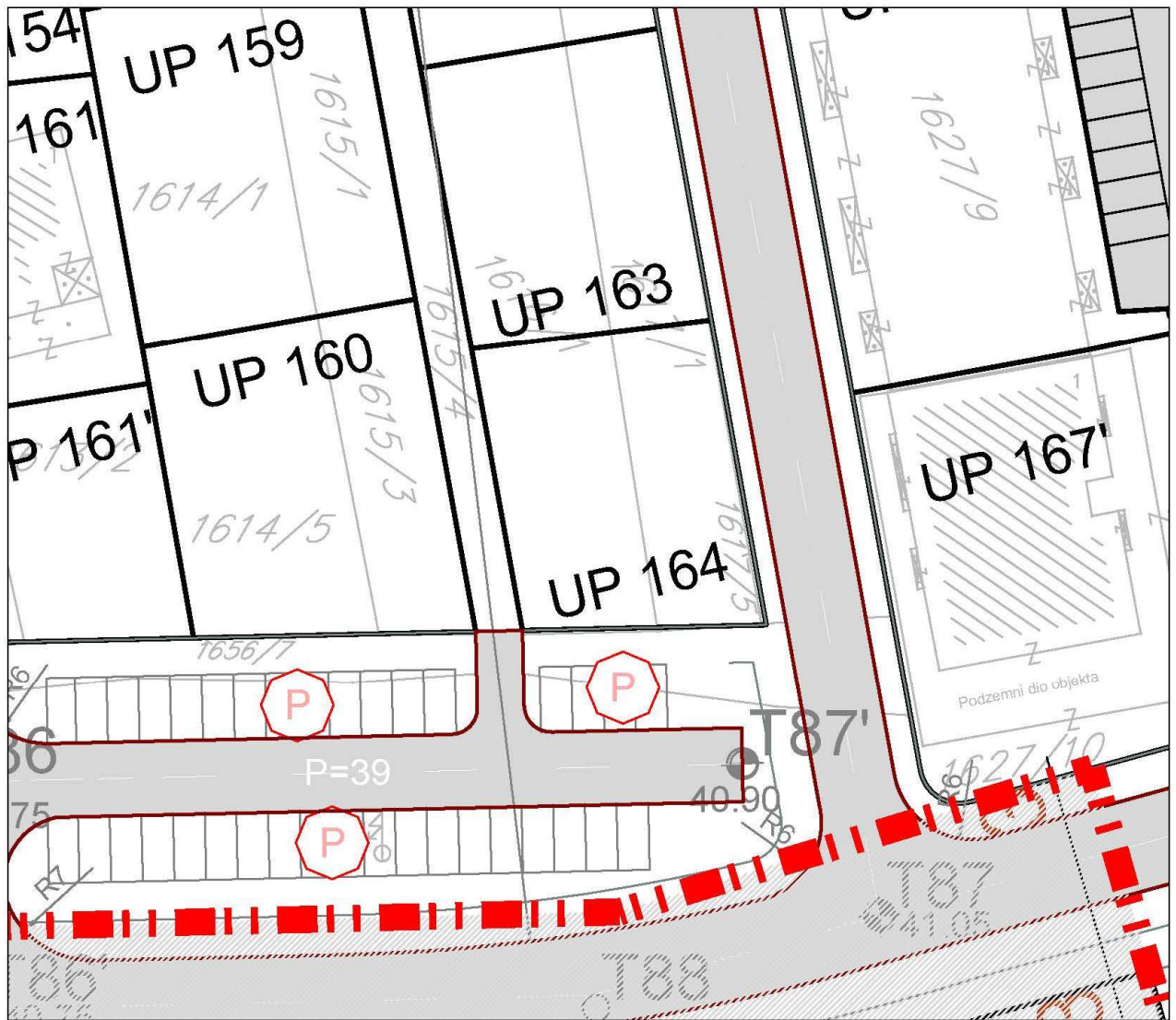
5




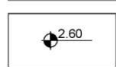
07 - Prostorni oblici

UP 164




broj: 08-332/22-819-1
 Podgorica, 19.05.2022.godine



-  Ivica kolovoza
-  Ivica trotoara
-  Osovina saobraćajnice
-  Nivelaciona kota

6-6



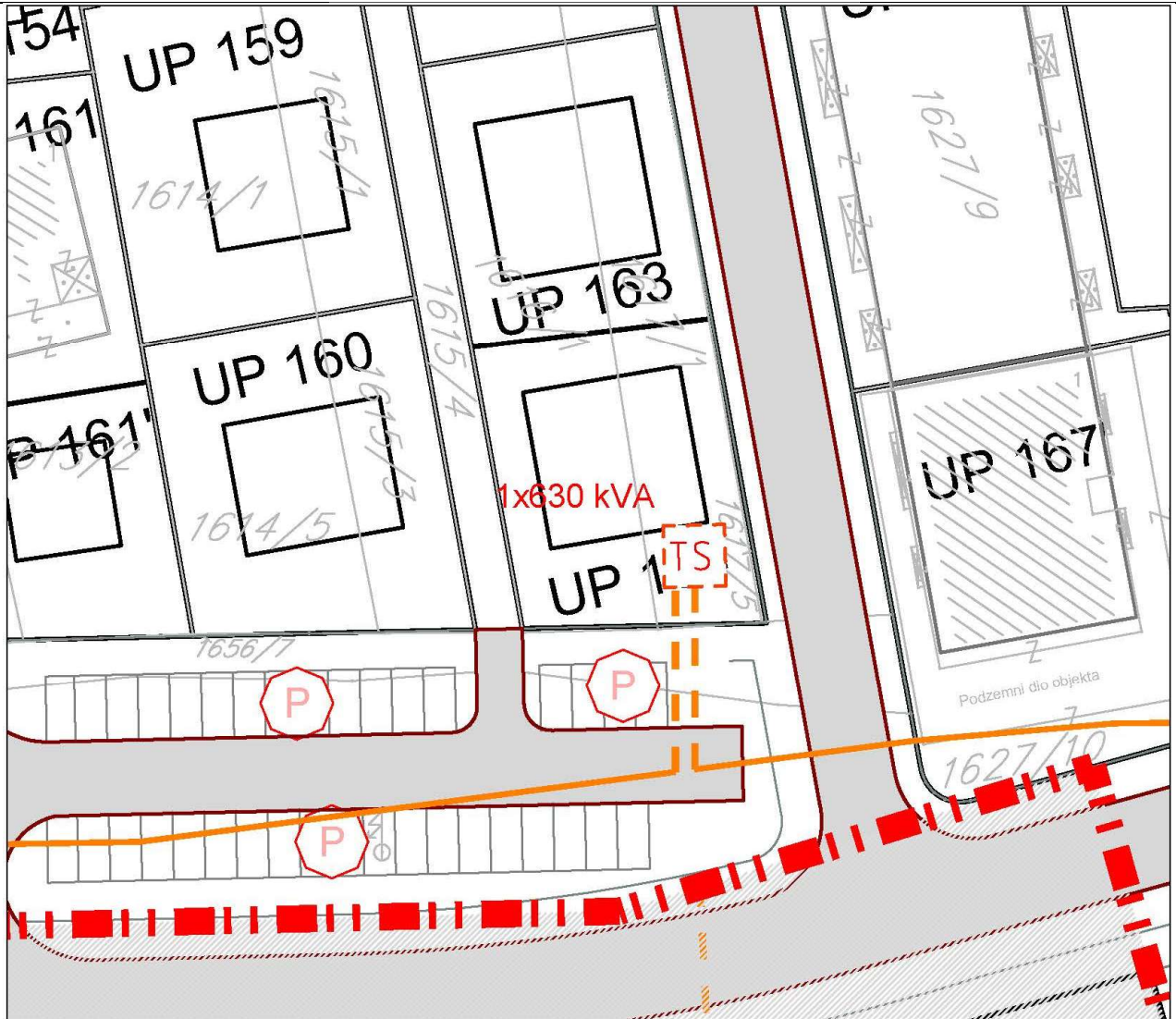
Izvod iz grafičkog priloga Detaljnog urbanističkog plana "Naselje 1. maj"

6 08 - Plan saobraćajne infrastrukture


UP 164



broj: 08-332/22-819-1
 Podgorica, 19.05.2022.godine



Planirana transformatorska stanica



Planirani elektrovod 10kV



Postojeći elektrovod 10kV

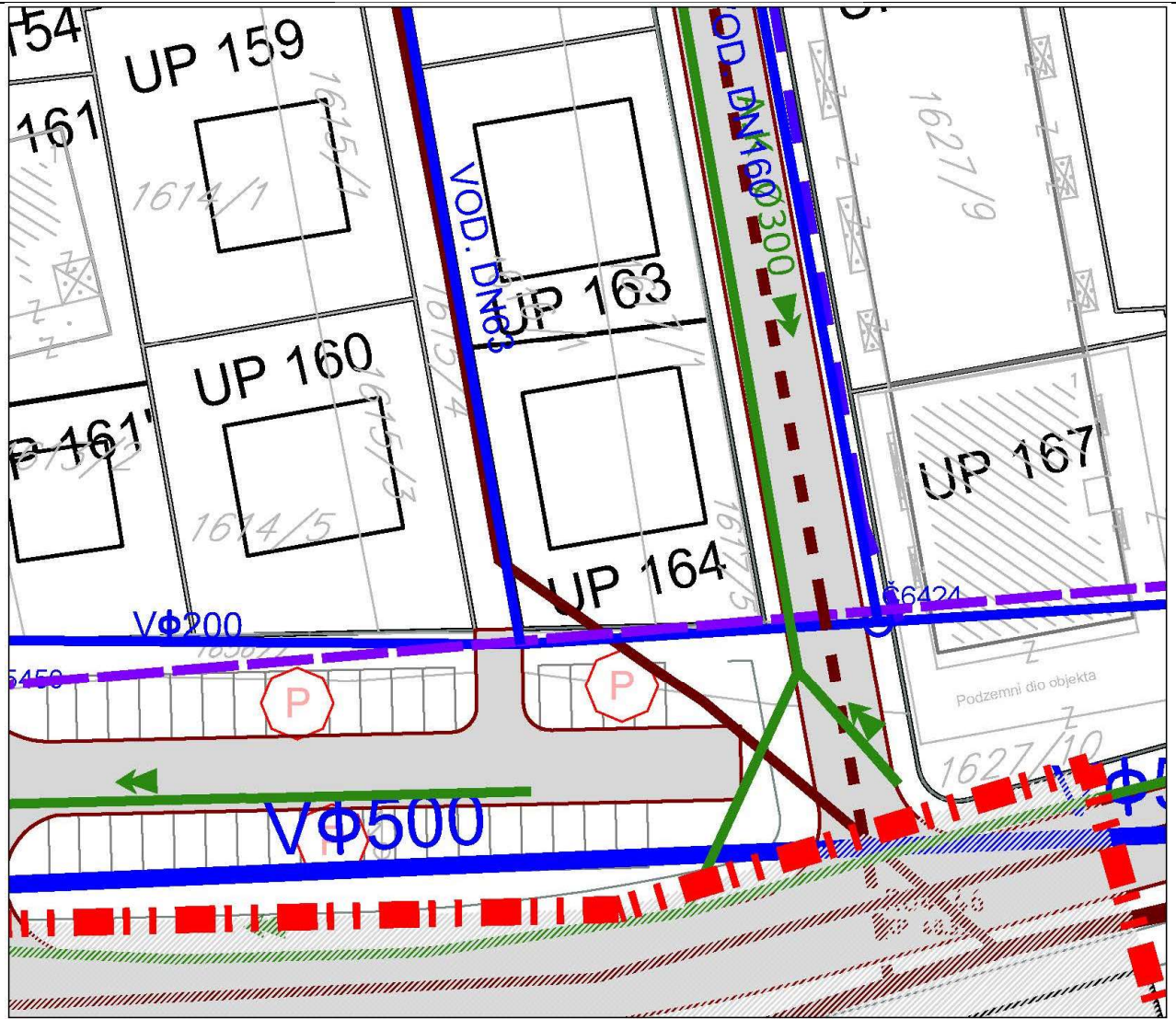
Izvod iz grafičkog priloga Detaljnog urbanističkog plana "Naselje 1. maj"




7 09 -Plan elektroenergetske infrastrukture

UP 164



broj: 08-332/22-819-1
 Podgorica, 19.05.2022.godine



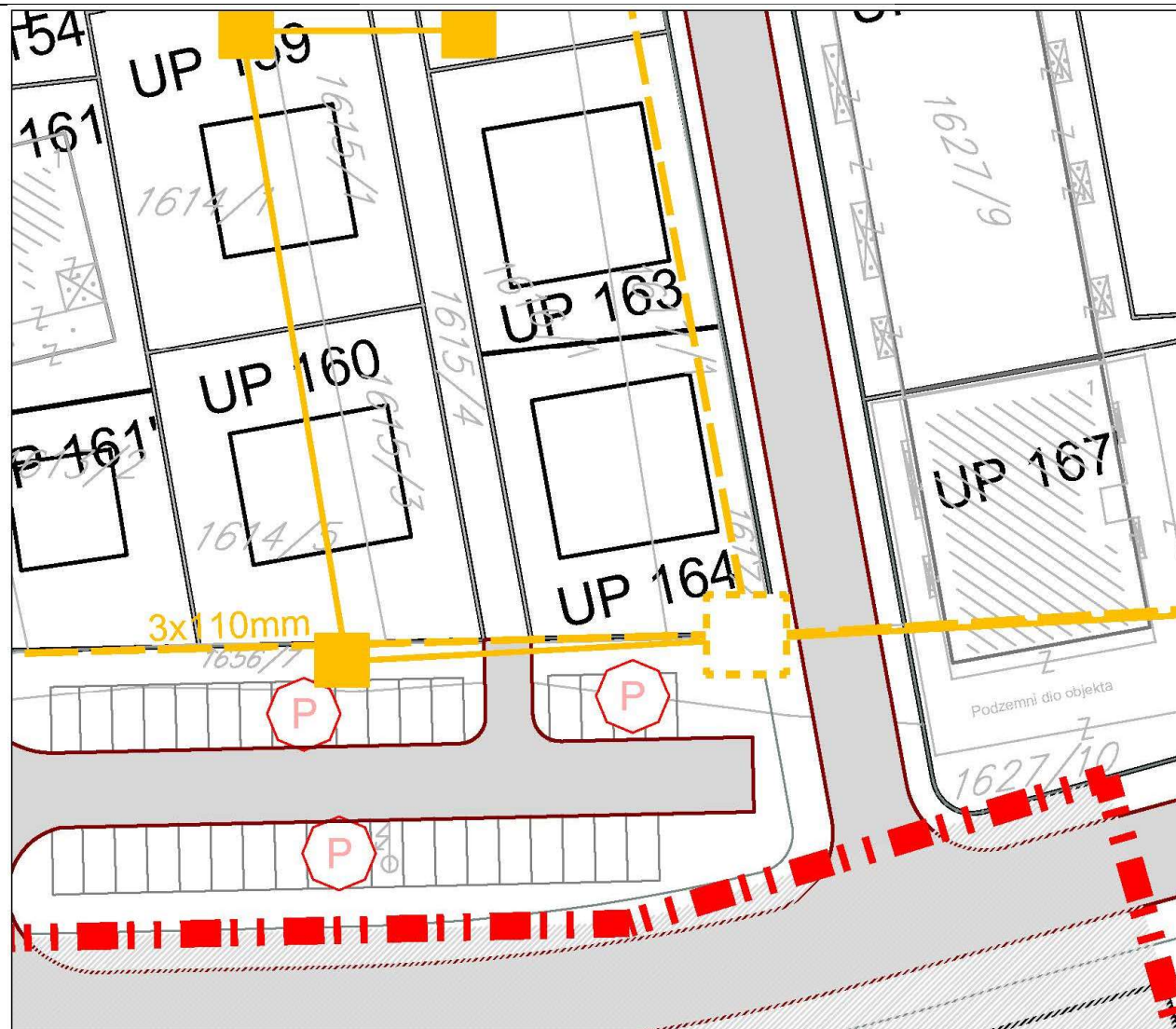
-  Planirani vodovod
-  Planirana fekalna kanalizacija
-  Planirana atmosferska kanalizacija



Izvod iz grafičkog priloga Detaljnog urbanističkog plana "Naselje 1. maj"

8	10 - Plan hidrotehničke infrastrukture	UP 164
---	--	--------



broj: 08-332/22-819-1
 Podgorica, 19.05.2022.godine



-  Planirano TK okno - Planirano kablovsko okno
NO 01,...,NO 87
-  Planirani TK podzemni vod - Planirana elektronska
komunikaciona infrastruktura sa 4 PVC cijevi prečni.110mm

Izvod iz grafičkog priloga Detaljnog urbanističkog plana "Naselje 1. maj"

9

11 - Plan telekomunikacione infrastrukture

UP 164



broj: 08-332/22-819-1
Podgorica, 19.05.2022.godine



Zelenilo stambenih objekata i blokova

Izvod iz grafičkog priloga Detaljnog urbanističkog plana "Naselje 1. maj"

10

12 - Plan pejzažnog uređenja

UP 164



Telefoni: centrala 020/440 300, fax: 440 362, komerc. sl. tel/fax: 440 364
Vodovodna mreža: 440 309, kanalizacija: 440 325, tehnička priprema 440 31
E-mail: vikpg@t-com.me, Web. www.vikpg.co.me

UPI-02-041/22-4272/2

CRNA GORA

Broj:

GLAVNI GRAD PODGORICA

Podgorica, 02. 06. 2022.

Sekretarijat za planiranje prostora i održivi razvoj

140893, 3000-343/2022

DOO "Vodovod i kanalizacija" Podgorica postupajući po zahtjevu **Sekretarijata za planiranje prostora i održivi razvoj**, na osnovu člana 74 Zakona o planiranju prostora i izgradnji objekata (Službeni list CG broj 64/17), člana 19 Odluke o javnom vodosnabdijevanju na teritoriji Glavnog grada (Službeni list CG – opštinski propisi br. 027/15 i 034/16), člana 10 Odluke o prikupljanju, prečišćavanju i ispuštanju otpadnih voda na teritoriji Glavnog grada (Službeni list CG – opštinski propisi br. 027/15) i člana 5 Odluke o prikupljanju i ispuštanju atmosferskih voda na teritoriji Glavnog grada (Službeni list CG – opštinski propisi br. 027/15) izdaje

TEHNIČKE USLOVE PRIKLJUČENJA NA GRADSKI VODOVOD I KANALIZACIJU

Na osnovu zahtjeva Sekretarijata za planiranje prostora i održivi razvoj broj 08-332/22-819-1 od 18.05.2022.godine, koji je kod nas evidentiran pod brojem UPI-02-041/22-4272/1 od 19.05.2022. godine, za izdavanje tehničkih uslova priključenja na gradski vodovod i kanalizaciju za **izgradnju objekta stanovanja srednje gustine sa mogućnošću poslovanja na UP164, u zahvatu DUP-a "Naselje 1. maj" (katastarske parcele: 1616/1 i 1617/1 KO Podgorica I) u Podgorici, investitora "NORMAL COMPANY" DOO** (prema urbanističko-tehničkim uslovima 08-332/22-819-1 od 19.05.2022. godine, izdatim od strane Sekretarijata za planiranje prostora i održivog razvoja), propisujemo sljedeće tehničke uslove priključenja na gradski vodovod i kanalizaciju. U prilogu dostavljamo situaciju sa ucrtanim postojećim hidrotehničkim instalacijama na predmetnoj lokaciji. Položaj prikazanih cjevovoda je ucrtan kao spoj osovina poklopaca šahtova, što ne odgovara stvarnom položaju cijevi, koji kod vodovoda može biti udaljen od osovine poklopca i par metara. Stvarni položaj mora se utvrditi uvidom u svaki šaht pojedinačno. Napominjemo da se u blizini lokacije može naići na priključne cjevovode za koje ovo Društvo ne posjeduje potrebne podatke o visinskom i horizontalnom položaju, jer prilikom izgradnje ovih cjevovoda nije urađen katastar instalacija, a na cjevovodu nijesu izvedeni vodovodni šahtovi, te u sadašnjem stanju nema mogućnosti da ih snimimo i ucrtamo njihov tačan položaj. Dijelom predmetne parcele prolazi kolektor fekalne kanalizacije PVC DN160mm i isti ne smije biti ugrožen izgradnjom planiranog objekta. Ukoliko se pokaže potreba za izmještanjem i rekonstrukcijom postojećih instalacija, vodoinstalaterske radove izvodi isključivo d.o.o. "Vodovod i kanalizacija" Podgorica na zahtjev investitora, a troškovi izmještanja i rekonstrukcije se moraju izmiriti prije početka radova.

Na urbanističkoj parceli UP 164, koja je površine 411,97m², je planirana izgradnja objekta spratnosti do P+1+M, površine pod objektom određene koeficijentom zauzetosti do 0,4, maksimalne bruto građevinske površine određene koeficijentom izgrađenosti do 1,2. Namjena objekta je stanovanje srednje gustine sa mogućnošću poslovanja.

a) Vodovod:

Priključenje objekata na UP 163 i 164 na gradsku vodovodnu mrežu može se obaviti na postojećem cjevovodu PEVG DN110mm, koji je izveden sa cjevovoda PEVG

DN160mm izvan saobraćajnice do naspram UP163. Na kraju cjevovoda PEVG DN110mm potrebno je izgraditi vodovodni šaht koji će biti priključni za objekte na UP 163 i 164, kako i ostale objekte koji mu gravitiraju. Vodovodni priključak prema objektu voditi isključivo javnom površinom, kada se za to steknu uslovi.

U slučaju racionalne i tehnički logične potrošnje u vodovodnom sistemu biće obezbijedjen pritisak na mjestu priključenja oko 3bar.

Za registrovanje utroška vode cijelog objekta potrebno je predvidjeti ugradnju vodomjera odgovarajućih dimenzija u šahtu ispred objekta, posebno za stambeni, posebno za poslovni dio objekta. Ako se radi o objektu sa više stambenih i poslovnih jedinica, potrebno je u šahtu ispred objekta predvidjeti ugradnju vodomjera za mjerenje utroška vode svake jedinice posebno (a nikako u objektu i samim jedinicama). Šaht treba da bude u posjedu vlasnika, 1 do 2m od ivice parcele gledajući iz pravca mjesta priključenja na ulični cjevovod. Minimalne dimenzije svijetlog otvora šahta za vodomjere su 1.2x1.2x1.2m (u koji se mogu smjestiti maksimalno 3 mala vodomjera), obavezno sa drenažom, penjalicama i poklopcem tako postavljenim da se pri silazu u šaht ne gazi po vodomjerima. Projektom obavezno prikazati detalj vodomjernog šahta - vodoinstalaterski i gradjevinski, sa specifikacijom i pravim dimenzijama fazonskih komada i armatura da bi dokazali usvojene dimenzije, osnovu i presjek kao i njegovu lokaciju na situaciji.

Ukoliko se u objektu predvidja veći broj stambenih i poslovnih jedinica, za koje bi ugradnja vodomjera u šahtu ispred objekta bila neracionalna, daje se mogućnost ugradnje internih vodomjera u zajedničkim prostorijama u objektu stalno dostupnim za očitavanje, kontrolu i održavanje. Obavezno je obezbijediti način odvodjenja vode iz skloništa za vodomjere, koja se neminovno javlja na ovakvim mjestima. U tom slučaju potrebno je ugraditi kontrolne vodomjere u šahtu ispred objekta, posebno za stambeni, posebno za poslovni dio objekta.

Kod vodomjera $\varnothing 50$ mm i više obavezno se ispred vodomjera ugradjuje zatvarač, hvatač nečistoće, MDK komad, ravni komad za smirenje toka vode, a iza vodomjera ravni komad i zatvarač. Iza vodomjera na koji je spojena hidrantska mreža objekta ili sprinkler sistem za gašenje požara, obavezno se ugradjuje zaštitnik od povratnog toka (nepovratni ventil). Dužina ravnog dijela za smirenje toka ispred i iza vodomjera zavisi od profila vodomjera. Prilikom dimenzionisanja vodomjernog šahta voditi računa o dimenzijama komada koji se ugradjuju.

Svi vodomjeri koji se ugradjuju moraju biti klase C, sa mesinganim, horizontalnim kućištem, impulsnim mehanizmom i radio modulom za daljinsko očitavanje, sa magnetnim ventilom prije i propusnim ventilom poslije vodomjera, koji su prilagodjeni usvojenom programu i opremi d.o.o. "Vodovod i kanalizacija" Podgorice. Vodomjeri moraju biti sa horizontalnom osovinom, baždareni i moraju imati plombu Metrološkog zavoda Crne Gore sa oznakom ME.

Nije potrebno razdvajati protivpožarnu od ostale sanitarne vodovodne mreže, jer se protivpožarna voda vrlo rijetko troši, pa voda u cijevima dugo stoji te može biti sanitarno neispravna. Osim toga kod razdvojenog sistema može se desiti da baš kad je potrebno, ustanovimo da nešto nije u redu sa tom granom vodovodne mreže. Kod zajedničkog sistema, dovoljan je jedan kontrolni vodomjer – kombinovani sa daljinskim očitavanjem. Ne dozvoljava se postavljanje hidrantskih priključaka za vatrogasna vozila na spoljnim zidovima objekata.

Ako uslovi zaštite od požara za predmetni objekat zahtjevaju automatski stabilnu instalaciju za gašenje požara – sprinkler instalaciju, za istu je potrebno predvidjeti minimalno redukovani rezervoar shodno klasi požarne opasnosti, a sve u skladu sa standardom MEST EN – 12845. Projektom unutrašnjih instalacija potrebno je predvidjeti kontinualnu dopunu rezervoara iz spoljašnje vodovodne mreže i prikazati njihovo povezivanje kao i način mjerenja potrošnje te vode. Potrebno je predvidjeti poseban vodomjer i za njega.

Za mjerenje utroška vode za zalivanje zelenih površina oko objekta, takođe je potrebno u šahtu ispred objekta predvidjeti ugradnju vodomjera.

Vodoinstalaterske radove na izradi priključka, nabavci i ugradnji vodomjera, izvodi **isključivo** d.o.o. "Vodovod i kanalizacija" Podgorica po zahtjevu korisnika. Prilikom izvodjenja pripremnih radova za ugradnju vodomjera, obavezno konsultovati nadležnu službu d.o.o. "Vodovod i kanalizacija" Podgorica, koja nabavlja i ugradjuje vodomjere. U slučaju nepoštovanja navedenog, odnosno nelegalnog priključenja na vodovodnu mrežu, vodovodni priključak će biti ukinut i preduzete odgovarajuće zakonske mjere.

Nakon sprovođenja postupka za dobijanje odobrenja za gradnju objekta i prijave gradnje nadležnom organu, potrebno je podnijeti zahtjev ovom Društvu za dobijanje gradilišnog vodovodnog priključka. Ukoliko umjesto vlastitog gradilišnog priključka investitor za gradjenje koristi vodu preko svog ili tuđeg registrovanog vodomjera za domaćinstvo, ili na neki drugi način, ta potrošnja će se posebno obračunati i mora da se reguliše prije dobijanja trajnog priključka. Da bi se stekli uslovi za dobijanje trajnog priključka, osim izgradnje planiranog vodovoda, potrebno je da investitor pribavi potvrdu da je objekat urađen prema revidovanoj projektnoj dokumentaciji, kao i potvrdu o izmirenim obavezama od Agencije za izgradnju i razvoj Podgorice d.o.o. i uz zahtjev za stalni priključak ih dostavi d.o.o. "Vodovod i kanalizacija" Podgorice. Uz zahtjev je potrebno dostaviti i spiskove sa svim potrebnim podacima o vlasnicima stambenih i poslovnih jedinica sa brojevima pripadajućih vodomjera i kupoprodajne ugovore. Do tada će sva utrošena voda biti fakturisana investitoru objekta. Takođe, napominjemo da će kontrolni vodomjeri, vodomjeri za zalivanje zelenih površina oko objekta i vodomjer za sprinkler sistem biti registrovani na investitora objekta, dok se ne dostavi zahtjev za preregistraciju na neko drugo lice (skupštinu stanara ili neko drugo lice).

b) Fekalna kanalizacija:

Gradski sistem kanalizacione mreže je separativni, tako da se ne dozvoljava upuštanje atmosferskih voda u fekalnu kanalizaciju i obrnuto.

Priključenje objekta na gradsku fekalnu kanalizaciju može se obaviti na kolektoru fekalne kanalizacije PVC DN160mm, zapadno od predmetne lokacije, u revizionom oknu na situaciji označenom kao RO5014 ili na kolektoru PVC DN200mm, istočno od predmetne lokacije, u nekom od revizionih okana na situaciji označenim kao RO 6811 ili 6812. Iz ova dva okna, a ka predmetnoj parceli su izvedene priključne cijevi PVC DN200mm i na nekoj od njih je potrebno izvršiti priključenje predmetnog objekta. Kote i koordinate postojećih revizionih okana date su u prilogu.

Priključak, izvod iz objekta, kada se za to steknu uslovi, izvesti od atestiranih PVC kanalizacionih cijevi za uličnu kanalizaciju (tjemene nosivosti ne manje od SN4) prečnika DN160 ili DN200 do uličnog revizionog okna. Kod ukrštanja sa vodovodom, kanalizaciona cijev mora da bude ispod vodovoda i to tako da je minimum 20 cm od tjemena kanalizacione cijevi do dna vodovodne cijevi. Kanalizaciona cijev ne bi smjela biti plića od 1,0 m.

Radove na izgradnji kanalizacionog priključka vrši stranka u vlastitoj režiji, a priključenje na postojeću gradsku kanalizaciju se vrši pod obaveznim nadzorom d.o.o. "Vodovod i kanalizacija" Podgorica, koje trebate obavijestiti o početku radova. Posebnu pažnju je potrebno obratiti na vodovod, kao i PTT i elektroinstalacije, čije je katastre potrebno pribaviti od nadležnih institucija. Internu kanalizaciju je obavezno isprati prije priključenja, da štut i otpadni materijal ne bi oštetili postojeću gradsku fekalnu kanalizaciju. Isto se odnosi na priključenje atmosferske kanalizacije. Prije početka radova na izvodjenju priključka, treba se obratiti nadležnom organu radi dobijanja protokola za prekop javne površine.

S obzirom na opterećenost sistema gradske fekalne kanalizacije, nije preporučljivo priključenje podrumskih i suterenskih etaža objekata na fekalnu kanalizaciju, kada se steknu uslovi za priključenje objekta. U slučaju da investitor priključi pomenute etaže na

kolektor fekalne kanalizacije bez prepumpavanja, "Vodovod i kanalizacija" d.o.o. neće snositi nikakvu odgovornost od eventualnog izlivanja fekalnih voda u naprijed navedenim etažama objekta.

Ukoliko su u okviru poslovnih sadržaja u objektu predviđeni kafići, restorani ili slični sadržaji, investitor je dužan izvršiti tretman otpadnih voda prije upuštanja istih u gradsku fekalnu kanalizaciju.

c) Atmosferska kanalizacija

Projektom obuhvatiti rješenje odvodjenja kišnih voda sa krova objekta, kao i cijele lokacije objekta. Za rješenje odvodjenja predvidjeti izgradnju retenzionog bazena (upojni bunar ili rov) na predmetnoj parceli. Dimenzije retenzionog bazena dokazati proračunom. Dimenzionirati ga za prihvatanje prvog poplavnog talasa 15-to minutne kiše intenziteta 264 l/s/ha. Kišne vode se ne smiju upuštati direktno u gradsku atmosfersku kanalizaciju PEVG DN315mm, nego prvo u retenzioni bazen, koji se prelijeva u gradsku atmosfersku kanalizaciju.

Takodje, napominjemo da postoji mogućnost da atmosferska kanalizacija kapacitetom neće moći da primi vodu sa krovova i okolnog terena planiranih objekata. Atmosferska kanalizacija se ne projektuje na maksimalnu količinu padavina na odredjenom području za odredjeni povratni period, jer bi isto bilo neracionalno. S tim u vezi ne možemo garantovati uredno odvodjenje atmosferskih voda u slučaju dugotrajnih kiša velikog intenziteta, koje mogu izazvati plavljenje podruma i suterena objekata, čiju je zaštitu potrebno riješiti projektnom dokumentacijom objekata.

Obavezno predvidjeti separatore za prečišćavanje voda sa parkinga i saobraćajnica. Isto važi za sve zatvorene prostore u objektu koji služe za parkiranje automobila (garaže) površine veće od 50m².

d) Tehnička opremljenost projekta hidrotehničkih instalacija

Projekat treba da sadrži sve tekstualne i grafičke priloge za glavni projekat u skladu sa Pravilnikom o načinu izrade i sadržini tehničke dokumentacije za gradjenje objekta (Službeni list CG broj 044/18). Projekat unutrašnjih instalacija vodovoda i kanalizacije treba izraditi u skladu s pravilima struke i odredbama važeće zakonske regulative, a mora obuhvatiti interne instalacije vodovoda i kanalizacije do priključenja na gradski ulični vodovod odnosno do javne ulične kanalizacije uključujući i same spojeve sa istim.

U predmjeru radova obavezno treba razdvojiti radove na unutrašnjoj vodovodnoj instalaciji, koje obavlja izvodjač radova na objektu, od dijela vodovodnog priključka, koje izvodi d.o.o. "Vodovod i kanalizacija" Podgorica.

Projekat obavezno mora da sadrži preglednu situaciju u odgovarajućoj razmjeri, sa svim prikazanim elementima relevantnim za izbor projektnog rješenja. Svrha pregledne situacije na kojoj insistiramo kao obaveznom dijelu projekta, je da se može sagledati kako koncepcija kompletnog rješenja, tako i veza svih ostalih priloga datih projektom.

Napominjemo da je potrebno nakon obrade projektne dokumentacije u dijelu spoljnih i unutrašnjih instalacija, projekat dostaviti d.o.o. "Vodovod i kanalizacija" Podgorica na provjeru poštovanja uslova priključenja i davanja saglasnosti na projekat.

Tehnički elementi vodovodnog i kanalizacionog priključka objekta relevantni za izdavanje potvrde o izvedenom stanju hidrotehničkih priključaka objekta navedeni su u formularu koji je u prilogu, s tim da je uz zahtjev za priključak potrebno dostaviti projekat izvedenog stanja uređenja terena ili situaciju uređenja terena sa ucrtanim stanjem izvedenih priključaka vodovoda i kanalizacije od gradske mreže do objekta.

Ovi uslovi važe 6 (šest) mjeseci od dana izdavanja.

Prilog: Situacija R = 1:500

Geometrijski atributi fekalnih šahtova

Geometrijski atributi slivnika atmosferske kanalizacije

Podgorica,

02.06.2022. godine

Izvršni direktor,
Filip Makrid, dipl.inž.građ.



S. Dabeković

ZAHTJEV ZA STALNI PRIKLJUČAK – arh. br. _____.

INVESTITOR _____

STAMBENO-POSLOVNI OBJEKAT NA UP _____, ZGRADA _____

DUP _____ ULICA _____

(VEZA PREDMETA SA:

TEHNIČKI USLOVI PRIKLJUČENJA

.BR. _____ DATUM _____,

SAGLASNOSTNA PROJEKAT

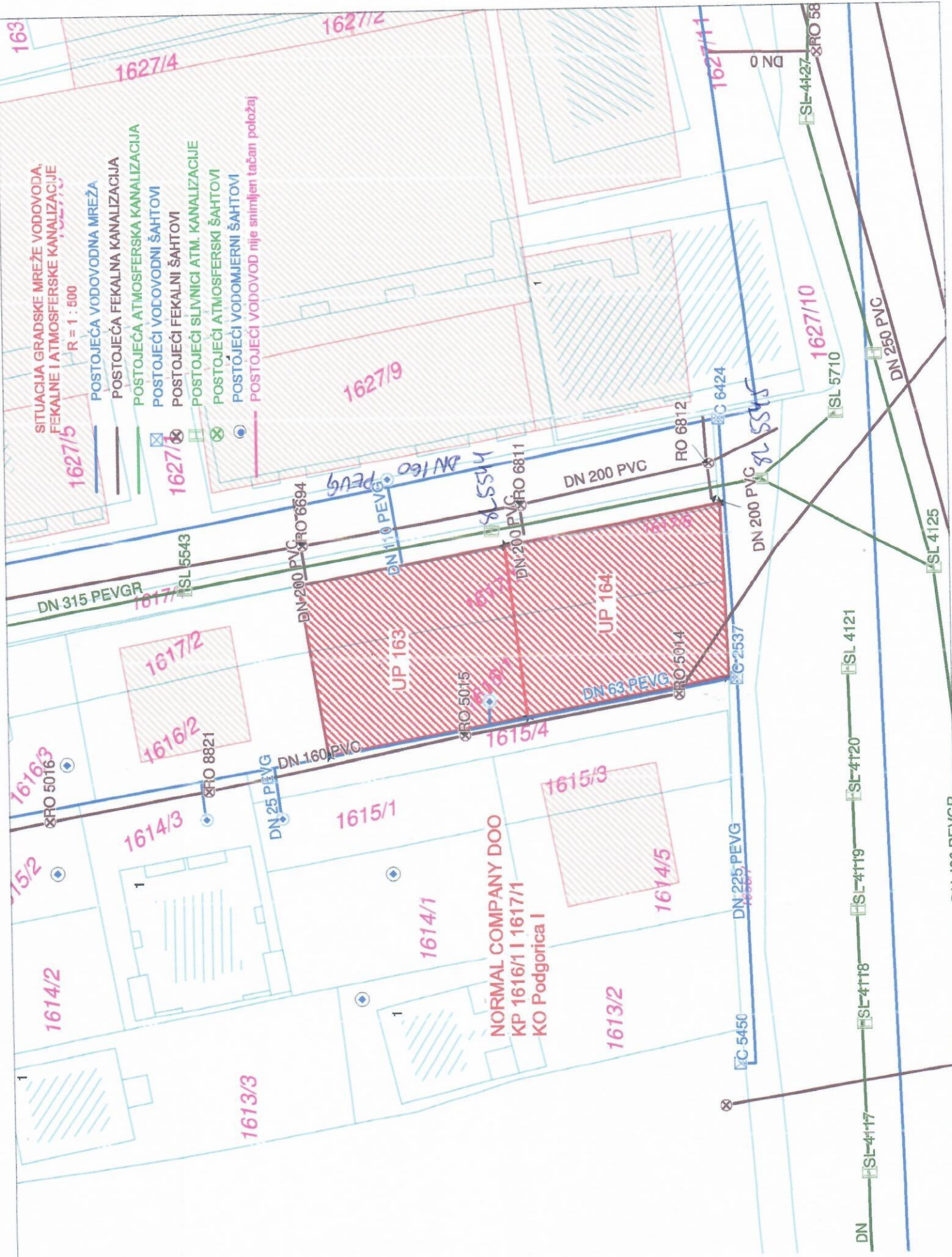
BR. _____ DATUM _____,

ZAHTJEV ZA GRADILIŠNI PRIKLJUČAK

BR. _____ DATUM _____ ŠIFRA _____,

ZAHTJEV ZA FEKALNI I ATMOSFERSKI PRIKLJUČAK. BR. _____ DATUM _____,

- | | | | |
|-------|---|-------|----------------------|
| 1. | Izveden stalni VODOVODNI priključak | DA | NE |
| 2. | Priključak izveden dana _____ od strane:
d.o.o. "Vodovod i kanalizacija" Podgorice | | DA NE |
| <hr/> | | | |
| 3. | Izveden FEKALNI KANALIZACIONI priključak | DA | NE |
| 4. | "Vodovod" bio nadzor kod izvodjenja fek. kan. priključka | DA | NE |
| 5. | Izveden ATMOSFERSKI KANALIZACIONI priključak | DA | NE |
| 6. | "Vodovod" bio nadzor kod izvodjenja atm. kan. priključka | DA | NE |
| 7. | Izveden separator atm. kan | DA | NE |
| 8. | Izveden retezioni bazen dimenzija _____ na lokaciji parcele | DA | NE |
| 9. | Regulisali plaćanje računa br. _____ napravljenog prema specifikaciji materijala za izvodjenje vodovodnog priključka | DA NE | NIJE IZVEO "Vodovod" |
| 10. | Regulisana procedura gašenja gradilišnog priključka šifra _____ i izmiren dug po tom vodomjeru | DA | NE |
| 11. | Ugrađen sistem daljinskog očitavanja | DA | NE |
| 12. | Sistem daljinskog očitavanja je: _____
_____ (M-bus, Infocon, koncentrator, radio moduli...) | | |
| 13. | Dostavljeni spiskovi sa svim potrebnim podacima o vlasnicima stambenih i poslovnih jedinica sa brojevima vodomjera | DA | NE |
| 14. | Napravljen račun _____ za registraciju svih vodomjera | DA | NE |
| 15. | Plaćen račun za registraciju vodomjera | DA | NE |
| 16. | Uzeto stanje sa kontrolnih vodomjera i plaćen račun za vodu po kontrolnim vodomjerima | DA | NE |
| 17. | Izvršena provjera vodomjera za svaku stambenu i poslovnu jedinicu prema dostavljenom spisku | DA | NE |
| 18. | Investitor dostavio projekat izvedenog stanja ili situaciju uredjenja terena sa ucrtanim stanjem izvedenih priključaka vodovoda i kanalizacije od gradske mreže do objekta | DA | NE |
| 19. | Investitor dostavio potvrdu da je objekat uradjen prema izdatoj gradjevinskoj dozvoli (da nema prekoračenja gradjevinske dozvole) i potvrdu o izmirenim obavezama od Agencije za izgradnju i razvoj Podgorice | DA | NE |



SITUACIJA GRADSKE MREŽE VODOVODA,
FEKALNE I ATMOSFERSKE KANALIZACIJE
R = 1 : 500

- POSTOJEĆA VODOVODNA MREŽA
- POSTOJEĆA FEKALNA KANALIZACIJA
- POSTOJEĆA ATMOSFERSKA KANALIZACIJA
- POSTOJEĆI VODOVODNI ŠAHTOVI
- POSTOJEĆI FEKALNI ŠAHTOVI
- POSTOJEĆI SLIVNICI ATM. KANALIZACIJE
- POSTOJEĆI ATMOSFERSKI ŠAHTOVI
- POSTOJEĆI VODOMJERNI ŠAHTOVI
- POSTOJEĆI VODOVOD nije snimljen tačan položaj

NORMAL COMPANY DOO
KP 1616/1 I 1617/1
KO Podgorica I

DN
 SL-4117
 SL-4118
 SL-4119
 SL-4120
 SL 4121
 SL 4125

DN 250 PEVGR

GEOMETRIJSKI ATRIBUTI REVIZIONIH OKANA FEKALNE KANALIZACIJE

BROJ RO	Y	X	KOTA POKLOPCA	KOTA DNA CIJEVI KOLEKTORA	KOTA DNA DESNE PRIKLJUČNE CIJEVI	KOTA DNA LIJEVE PRIKLJUČNE CIJEVI
RO 5014	6,602,436.94	4,699,780.83	KP 41 mm	KDC Nizvodno 38.76 mm KDC Uzvodno 38.76 mm		
RO 6811	6,602,457.28	4,699,797.46	KP 40.56 mm	KDC Nizvodno 37.51 mm KDC Uzvodno 37.51 mm	KDC Desno PVC DN 200 37.75 mm	
RO 6812	6,602,461.44	4,699,777.34	KP 40.09 mm	KDC Nizvodno 37.35 mm KDC Uzvodno 37.35 mm	KDC Desno PVC DN 200 37.60 mm	KDC Lijevo PVC DN 200 37.74 mm

GEOMETRIJSKI ATRIBUTI SLIVNIKA ATMOSFERSKE KANALIZACIJE						
BROJ SL	Y	X	KOTA POKLOPCA	KOTA DNA KOLEKTORA	KOTA DNA DESNE PRIKLJUČNE CIJEVI	KOTA DNA LIJEVE PRIKLJUČNE CIJEVI
SL 5544	6,602,454.61	4,699,800.54	KR 40.61 mm	KDC Nizvodno 39.06 mm KDC Uzvodno 39.06 mm		
SL 5545	6,602,459.71	4,699,771.71	KR 39.88 mm	KDC Nizvodno 38.55 mm KDC Uzvodno 38.55 mm		



UPRAVA ZA KATASTAR
I DRŽAVNU IMOVINU

CRNA GORA

17600000089



101-919-24101/2022

PODRUČNA JEDINICA
PODGORICA

Broj: 101-919-24101/2022

Datum: 24.05.2022.

KO: PODGORICA I

Na osnovu člana 173 Zakona o državnom premjeru i katastru nepokretnosti ("Sl. list RCG" br. 29/07, "Sl. list CG" br. 73/10, 032/11, 040/11, 043/15, 037/17 i 17/18), postupajući po zahtjevu SEKRET ZA URBAN 101-917/22-1932, , za potrebe izdaje se

LIST NEPOKRETNOSTI 1083 - PREPIS

Podaci o parcelama									
Broj	Podbroj	Broj zgrade	Plan Skica	Datum upisa	Potes ili ulica i kućni broj	Način korišćenja Osnov sticanja	Bon. klasa	Površina m ²	Prihod
1616	1		18 14		KRUŠEVAC	Livada 2. klase NASLJEDE		471	3.11
1617	1		18 14		KRUŠEVAC	Livada 2. klase NASLJEDE		339	2.24
								810	5.35

Ukupno

Podaci o vlasniku ili nosiocu				
Matični broj - ID broj	Naziv nosioca prava - adresa i mjesto		Prava	Obim prava
	BURIĆ RADOMIR IVAN		Svojina	1/1

Podaci o teretima i ograničenjima							
Broj	Podbroj	Broj zgrade	PD	Redni broj	Način korišćenja	Datum upisa Vrijeme upisa	Opis prava
1616	1			6	Livada 2. klase	11/05/2021 8:24	Zabilježba rješenja o izvršenju ZABILJEŽBA RJEŠENJA O IZVRŠENJU JI PAVLIČIĆ ŠNEŽANE IVM.BR. 1254/21 OD 26.03.2021.GOD, IZVR ŠNI POVJ. ATLAS BANKA AD PG U STEČAJU
1617	1			6	Livada 2. klase	11/05/2021 8:24	Zabilježba rješenja o izvršenju ZABILJEŽBA RJEŠENJA O IZVRŠENJU JI PAVLIČIĆ ŠNEŽANE IVM.BR. 1254/21 OD 26.03.2021.GOD, IZVR ŠNI POVJ. ATLAS BANKA AD PG U STEČAJU

Naplata takse je oslobođena na osnovu člana 17 Zakona o administrativnim taksama ("Sl.list CG, br. 18/19). Naplata naknade oslobođena je na osnovu člana 174 Zakona o državnem premjeru i katastru nepokretnosti ("Sl. list RCG" br. 29/07, "Sl. list CG" br. 73/10, 032/11, 040/11, 043/15, 037/17 i 17/18).

Ovlašćeno lice:

Slavica Bobičić, dipl. prav



SPISAK PODNIJETIH ZAHTJEVA NA NEPOKRETNOSTIMA

Br. parcele podbroj	Zgrada	Predmet	Datum i vrijeme	Podnosilac	Sadržina
	PD				
1616/1		101-2-919-5058/1-2022	05.04.2022 09:20	NOTAR LEKIĆ ŠUĆO	O KUPOPRODAJI KO PG 1 LN 1083 PARC 1616/1 1617/1
1616/1		101-2-919-6903/1-2022	06.05.2022 12:07	NOTAR LEKIĆ ŠUĆO	ZA UPIS PRAVA SVOJINE KO PG 1 LN 1083 PARC 1616/1 1617/1
1617/1		101-2-919-5058/1-2022	05.04.2022 09:20	NOTAR LEKIĆ ŠUĆO	O KUPOPRODAJI KO PG 1 LN 1083 PARC 1616/1 1617/1

CRNA GORA

UPRAVA ZA KATASTAR I DRŽAVNU IMOVINU

PODRUČNA JEDINICA: PODGORICA

Broj: 101-917/22-1932

Datum: 25.05.2022.



Katastarska opština: PODGORICA I

Broj lista nepokretnosti: 1083

Broj plana: 24

Parcele: 1616/1, 1617/1

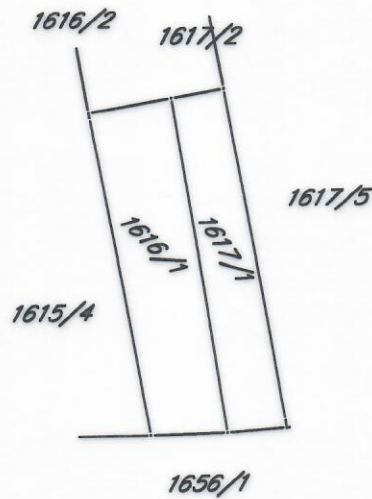
KOPIJA PLANA

Razmjera 1: 1000



4
699
900
6
602
400

4
699
900
6
602
500



4
699
800
6
602
400

4
699
800
6
602
500

4
699
700
6
602
400

4
699
700
6
602
500



IZVOD IZ DIGITALNOG PLANA

Obradio:
