

**Crna Gora**  
**Glavni Grad Podgorica**  
**Sekretarijat za planiranje prostora i održivi razvoj**

broj: 08-332/22-846  
Podgorica, 19.05.2022.godine



**Sekretarijat za planiranje prostora i održivi razvoj Glavnog grada**, na osnovu člana 74 Zakona o planiranju prostora i izgradnji objekata ("Službeni list Crne Gore", br. 064/17 od 06.10.2017., 044/18 od 06.07.2018., 063/18 od 28.09.2018., 011/19 od 19.02.2019., 082/20 od 06.08.2020.), Uredbe o povjeravanju dijela poslova Ministarstva održivog razvoja i turizma jedinicama lokalne samouprave ("Službeni list Crne Gore", br. 087/18 od 31.12.2018, 028/19 od 23.05.2019, 075/19 od 30.12.2019, 116/20 od 04.12.2020, 141/21 od 30.12.2022.), Detaljnog urbanističkog plana „Naselje 1. maj“ u Podgorici („Službeni list Crne Gore – opštinski propisi", broj 09/20), na zahtjev **Savić Maje** iz Podgorice, **izdaje**

**URBANISTIČKO - TEHNIČKE USLOVE**  
**za izradu tehničke dokumentacije**

**ZA IZGRADNJU OBJEKTA NA URBANISTIČKOJ PARCELI 209, U ZAHVATU DETALJNOG URBANISTIČKOG PLANA "NASELJE 1. MAJ" U PODGORICI**

<b>1</b>	<b>PODNOŠILAC ZAHTEVA</b>	<b>SAVIĆ MAJA</b>
<b>2</b>	<b>POSTOJEĆE STANJE</b>	
	Uvidom u list nepokretnosti broj 172, konstatovano je sljedeće: <ul style="list-style-type: none"><li>▪ Površina katastarske parcele broj 1642 KO Podgorica I, iznosi 470,00m<sup>2</sup>.</li><li>▪ Podaci o teretima I ograničenjima dati su u listu nepokretnosti.</li></ul> Naziv nosioca prava <ul style="list-style-type: none"><li>▪ Damjanović Đoko Božidar – susvojina 1/3;</li><li>▪ Damjanović Đoko Slavka – susvojina 1/3;</li><li>▪ Damjanović Đoko Svetozar – susvojina 1/3;</li></ul> List nepokretnosti broj 172 i kopija plana, izdata od strane Uprave za katastar i državnu imovinu, Područna jedinica Podgorica, su sastavni dio ovih urbanističko tehničkih uslova.	
<b>3</b>	<b>PLANIRANO STANJE</b>	
3.1.	<b>Namjena parcele odnosno lokacije</b>	
	Planirana namjena urbanističke parcele je: <b>STANOVANJE VELIKE GUSTINE (SVG) (na grafičkom prilogu)</b> <b>STANOVANJE VEĆE GUSTINE (SV) (u tekstualnom dijelu)</b> <ul style="list-style-type: none"><li>▪ kolektivno stanovanje</li><li>▪ kolektivno stanovanje sa djelatnostima</li></ul> <b>Napomena: velikim slovima su navedene namjene prema važećem Pravilniku iz 2010. godine, a malim slovima je označen opis namjena iz DUP-a "Naselje 1 .maj" iz 2006. godine.</b>	

	<p>Objekti kolektivnog stanovanja sa djelatnostima su predviđeni kao stambeni objekti u kojima se prizemlje i podrumski prostor koristi za poslovne sadržaje.</p> <p><i>Na površinama za stanovanje mogu se dozvoliti i prodavnice (do 450m<sup>2</sup>) i zanatske radnje (do 150m<sup>2</sup>) koje ni na koji način ne ometaju osnovnu namjenu i koje služe svakodnevnim potrebama stanovnika područja, poslovne djelatnosti koje se mogu obavljati u stanovima, kao i ugostiteljski objekti (do 250m<sup>2</sup>) i manji objekti za smještaj, objekti za upravu, vjerski objekti, objekti za kulturu, zdravstvo i sport i ostali objekti društvenih djelatnosti koji služe potrebama stanovnika područja.</i></p>
3.2.	<p><b>Pravila parcelacije – Urbanistička parcela</b></p> <p>Urbanistička parcela može obuhvatati i više katastarskih parcela, a može se formirati i od dijela konkretne parcele (slučajevi dijeljenja postojeće parcele u cilju omogućavanja izgradnje novog objekta), uz poštovanje kriterijuma direktne pristupačnosti sa javne komunikacije. Parcele dobijene preparcelacijom su geodetski definisane u grafičkom prilogu 05 Plan parcelacije. Ukoliko, na postojećim granicama parcela dođe do neslaganja između zvaničnog katastra i plana, mjerodavan je zvanični katastar.</p> <p><i>Površina urbanističke parcele 209 iznosi 455,44m<sup>2</sup> (utvrđeno kartografskim mjerenjem na grafičkom prilogu "Plan parcelacije").</i></p> <p><i>Granica urbanističke parcele, definisana je koordinatama prelomnih tačaka koje su date na grafičkom prilogu 3 ovih UTU-a.</i></p> <p><i>Napomena: Precizan podatak, o učešću površine katastarskih parcela u površini urbanističke parcele, biće definisan Elabormom parcelacije po planskom dokumentu, koji izrađuje preduzeće ovlašćeno za geodetske poslove, nakon čega je Elaborat neophodno ovjeriti u Upravi za katastar i državnu imovinu - Područna jedinica Podgorica.</i></p>
3.3.	<p><b>Građevinska i regulaciona linija, odnos prema susjednim parcelama</b></p> <p><u>Građevinska linija</u>  Građevinska linija se utvrđuje ovim planom u odnosu na regulacionu liniju i osovину saobraćajnice a predstavlja liniju na kojoj se gradi objekat.</p> <p><b>Novе kolektivne stambene zgrade su dimenzija od 15x30; 15x36 do 15x45</b>, spratnosti od P+P+2+Pk, Po+Pv+4+M i maksimalno do Po+Pv+5+M uz bulevare i na uglovima kolektivnih stambenih objekata, uz mogućnost izdizanja kote ulaza i kote poda prizemlja do 120 cm.</p> <p>Takođe, u grafičkim priložima je definisan i horizontalni gabarit objekta na nivou prizemlja objekata.</p> <p><i>Napomena: Objekat na UP 209 je dimenzija horizontalnog gabarita 15xcca19m (utvrđeno kartografskim mjerenjem na grafičkom prilogu "Plan urbanističke regulacije").</i></p> <p><u>Podzemna građevinska linija</u>  Podzemna građevinska linija predstavlja liniju na kojoj se grade podzemni objekti a koji izlaze iz osnovnog gabarita zgrade.</p> <p>Planom se ostavlja mogućnost da se iznad prizemnih prostora formira nadstrešnica ili erkeri u širini od 1.5-2.0 metra radi zaštite od atmosferskih padavina i osunčanja pješačkih površina, ulaza i prizemnih prostora.</p> <p><i>Građevinska i regulaciona linija su definisane koordinatama prelomnih tačaka koje su date na grafičkom prilogu 4 ovih UTU-a.</i></p>
4	<p><b>PREPORUKE ZA SMANJENJE UTICAJA I ZAŠTITU OD ZEMLJOTRESA, KAO I DRUGE USLOVE ZA ZAŠTITU OD ELEMENTARNIH NEPOGODA I TEHNIČKO-TEHNOLOŠKIH I DRUGIH NESREĆA</b></p> <p>Uslovi u pogledu seizmike:</p> <ul style="list-style-type: none"> <li>▪ koeficijent seizmičnosti Ks 0,079 - 0,090;</li> <li>▪ koeficijent dinamičnosti Kd 1,00 &gt;Kd &gt; 0,47;</li> <li>▪ ubrzanje tla Qmax(q) 0,288 - 0,360;</li> <li>▪ intenzitet u (MCS) VIIIo MCS.</li> </ul>

<b>5</b>	<b>USLOVI I MJERE ZAŠTITE ŽIVOTNE SREDINE</b>
	Obaveza Investitora, za sve objekte koji su predmet ovog DUP-a, a koji mogu da dovedu do zagađivanja životne sredine, je da izradi Elaborat procjene uticaja na životnu sredinu.
<b>6</b>	<b>USLOVI ZA PEJZAŽNO OBLIKOVANJE</b>
	<p><b>Zelenilo stambenih objekata i blokova</b></p> <p>U kolektivnim stambenim objektima prostorni raspored zelenila zavisi od visine gradnje, ekspozicije, veličine blokovskog prostora.</p> <p><b>Smjernice za pejzažno uređenje i izdavanje UT uslova</b></p> <ul style="list-style-type: none"> <li>▪ minimalni stepen ozelenjenosti je od 10% - 30%;</li> <li>▪ pri odabiru zasada voditi računa o uslovima sredine, dimenzijama, boji, oblicima, vizurama, spratnosti objekata;</li> <li>▪ sadnju vršiti u vidu solitera ili u grupama kombinacijom drveća, žbunja, sezonskog cvijeća;</li> <li>▪ koristiti brzorastuće dekorativne vrste;</li> <li>▪ formirati kvalitetne travnjake otporne na sušu i gaženje;</li> <li>▪ formirati prostor u vidu odmorišta sa fontanom, klupama, lejama sezonskog cvijeća;</li> <li>▪ formirati prostor za dječiju igru;</li> <li>▪ predvidjeti sprave za rekreaciju;</li> <li>▪ predvidjeti urbani mobilijar;</li> <li>▪ predvidjeti osvjetljenje;</li> <li>▪ prilikom planiranja podzemnih garaža, uporedo planirati na njima intenzivne krovne vrtove sa minimalnom dubinom supstrata od 1m.</li> </ul>
<b>7</b>	<b>USLOVI I MJERE ZAŠTITE NEPOKRETNIH KULTURNIH DOBARA I NJIHOVE ZAŠTIĆENE OKOLINE</b>
	Na prostoru obuhvata Plana nema dobara sa potencijalnim kulturnim vrijednostima za koje je pokrenuta inicijativa za zaštitu, odnosno pokrenut postupak prethodne zaštite. Shodno članovima 87 i 88 Zakona o zaštiti kulturnih dobara („Sl. list Crne Gore“ 49/10, 40/11, 44/17 i 18/19), ako se prilikom radova naiđe na nalaze od arheološkog značaja, sve radove treba zaustaviti i o tome obavjestiti nadležni organi.
<b>8</b>	<b>USLOVI ZA LICA SMANJENE POKRETLJIVOSTI I LICA SA INVALIDITETOM</b>
	Pri projektovanju i građenju potrebno je pridržavati se standarda i propisa koji regulišu ovu oblast (Pravilnik o bližim uslovima i načinu prilagođavanja objekata za pristup i kretanje lica smanjene pokretljivosti, “Sl. list Crne Gore” br.48/13 od 14.10.2013., 44/15 od 07.08.2015.).
<b>9</b>	<b>MOGUĆNOST FAZNOG GRAĐENJA OBJEKTA</b>
	Planirani objekti, zavisno od potreba i mogućnosti investitora, mogu se graditi etapno u fazama koje treba predvidjeti tehničkom dokumentacijom, uz odgovarajuće odobrenje urbanističke službe.
<b>10</b>	<b>USLOVI ZA PRIKLJUČENJE NA INFRASTRUKTURU</b>
10.1.	<b>Uslovi priključenja na elektroenergetsku infrastrukturu</b>
	<p>Elektroenergetske instalacije objekata projektovati odnosno izvesti prema:</p> <ul style="list-style-type: none"> <li>▪ Pravilniku o tehničkim normativima za elektroinstalacije niskog napona ("Sl. list SRJ", broj 28/95);</li> <li>▪ Pravilniku o tehničkim normativima za zaštitu objekata od atmosferskog pražnjenja ("Sl. list SRJ", broj 11/96);</li> </ul>

	<ul style="list-style-type: none"> <li>▪ Jugoslovenskim standardima - Električne instalacije u zgradama; Zahtjevi za bezbjednost JUS NB2741, JUSNB2743 JUSNB2752, kao i svim drugim važećim pravilnicima i standardima za ovu vrstu objekata.</li> </ul> <p>Pri izradi projekta poštovati Tehničke preporuke EPCG (koje su dostupne na sajtu EPCG):</p> <ul style="list-style-type: none"> <li>▪ Tehnička preporuka za priključenje potrošača na niskonaponsku mrežu TP-2 (dopunjeno izdanje);</li> <li>▪ Tehnička preporuka – Tipizacija mjernih mjesta.</li> </ul> <p>Mjesto i način priključenja objekta na elektroenergetsku mrežu odrediće, nakon izrade projektne dokumentacije, stručne službe CEDIS-a.</p>
10.2.	<b>Uslovi priključenja na vodovodnu i kanalizacionu infrastrukturu</b>
	Instalacije vodovoda i kanalizacije, projektovati u svemu prema važećim propisima i normativima i Tehničkim uslovima priključenja na gradski vodovod i kanalizaciju izdatim od strane "Vodovod i kanalizacija" doo Podgorica, koji su sastavni dio ovih UTU-a.
10.3.	<b>Uslovi priključenja na saobraćajnu infrastrukturu</b>
	Prikazano na grafičkom prilogu 4 ovih UTU-a.
10.4.	<b>Uslovi priključenja na telekomunikacionu infrastrukturu</b>
	<ul style="list-style-type: none"> <li>▪ Propisi u skladu sa kojima se obavlja izrada tehničke dokumentacije nalaze se na sajtu <a href="http://www.ekip.me/regulativa">http://www.ekip.me/regulativa</a>;</li> <li>▪ Podaci o postojećem stanju elektronske komunikacione infrastrukture nalaze se na sajtu <a href="http://ekinfrastuktura.ekip.me/ekip.me">http://ekinfrastuktura.ekip.me/ekip.me</a>;</li> <li>▪ Pristup georeferenciranoj bazi podataka elektronske komunikacione infrastrukture moguć je preko web portala <a href="http://ekinfrastuktura.ekip.me/ekip/login.jsp">http://ekinfrastuktura.ekip.me/ekip/login.jsp</a>.</li> </ul>

11	<b>POTREBA IZRADE GEODETSKIH, GEOLOŠKIH (GEOTEHNIČKIH, INŽENJERSKO-GEOLOŠKIH, HIDROGEOLOŠKIH, GEOMEHANIČKIH I SEIZMIČKIH) PODLOGA, KAO I VRŠENJA GEOTEHNIČKIH ISTRAŽNIH RADOVA I DRUGIH ISPITIVANJA</b>
	Prije izrade tehničke dokumentacije, shodno članu 7 Zakona o geološkim istraživanjima "Sl. list RCG", br. 28/93, 27/94, 42/94, 26/07, 38/11), provjeriti potrebu izrade Projekta geoloških istraživanja tla za predmetnu lokaciju i Elaborat o rezultatima izvršenih geoloških istraživanja.

12	<b>URBANISTIČKI PARAMETRI</b>	
	<b>Oznaka urbanističke parcele</b>	<b>UP 209</b>
	<b>Površina urbanističke parcele</b>	<b>455,44m<sup>2</sup></b>
	<b>Maksimalni indeks zauzetosti</b>	<i>U poglavlju 5.4.2. URBANISTIČKO TEHNIČKI USLOVI ZA IZGRADNJU OBJEKATA ZA STANOVANJE VEĆE GUSTINE navedeno je: „Prema GUR-u za stambena područja veće gustine stanovanja (SVG) u centralnim djelovima naselja, odnosno urbanim centrima i uz značajnije saobraćajnice dozvoljava se indeks izgrađenosti maksimalno 2,0, a indeks zauzetosti maksimalno 0,6. Pri tome se preporučuje 15m<sup>2</sup> zelenih površina za stanovanje na urbanističkoj parceli.“</i>
	<b>Maksimalni indeks izgrađenosti</b>	
	<b>Bruto građevinska površina objekta/ata (max BGP)</b>	Izračunavanje površina i zapremina objekata visokogradnje vrši se u skladu sa Pravilnikom o načinu obračuna površine i zapremine objekata ("Sl. list CG", br. 47/13), a prema crnogorskom standardu MEST EN 15221-6.
	<b>Maksimalna spratnost objekata</b>	<b>P+4+M (na grafičkom prilogu)</b>
	<b>Visinska regulacija</b>	Visinska regulacija je predodređena značajem ovog prostora, postojećim stanjem i uspostavljenim odnosima susjednih objekata kao i saobraćajnica. Kod novih i samostojećih objekata visine moraju biti uskladjene sa opštom slikom naselja, nesmetanim vizurama i ekonomičnošću gradnje.

Visina pojedinih etaža objekata zavisi od namjene objekta i etaže.

- Kod individualnih stambenih objekata visina prizemlja i spratova se kreće od 3.00-3.50 m.
- Kod kolektivnih stambenih objekata, stambene etaže su visine 3.0-3.50 m.
- Kod kolektivnih stambenih objekata sa djelatnostima, stambene etaže su visine 3.0-3.5m, a poslovni prostori:
  - podruma 2.80-3.50 m,
  - prizemlja 3.50-4.50 m,
  - visokog prizemlja 4.50-5.50 m,
  - spratova 3.0-3.50 m.

U grafičkim priložima je definisana visina objekata kroz datu maksimalnu spratnost objekta. Spratnost je definisana kao maksimalna uz odgovarajuću spratnu visinu, ali se u skladu sa potrebama investitora mogu graditi objekti nešto manje spratne visine, prilagođene potrebama i zahtjevima korisnika.

**Maksimalni broj stambenih jedinica/broj domaćinstava**

/

#### **Parametri za parkiranje odnosno garažiranje vozila**

U ovom planu se za parkiranje automobila predviđaju otvoreni parkinzi i podzemne garaže u okviru stambenih blokova i poslovnih objekata a za individualno stanovanje parkiranje se obezbjeđuje u okviru urbanističke parcele tog objekta prema broju stambenih jedinica.

U skladu sa postavkama PUP-a Podgorica, za svaki stan je neophodno izgraditi 1.1 parking mjesto, pa da bi se taj odnos obezbijedio mora svaki investitor stambenih objekata da obezbijedi i izgradi 1.1 garažno mjesto za jedan izgrađeni stan.

Neophodne parkinge treba izgraditi u okviru pripadajuće urbanističke parcele, u neposrednoj blizini lokacije, u stambenom bloku ili izgradnjom otvorenih parkinga ili podzemnih garaža ispod svog objekta, bloka ili učešćem u zajedničkoj gradnji garaža ili parkinga.

#### **Urbanističko tehnički uslovi za izgradnju objekata za stanovanje veće gustine**

Stanovanje veće gustine predviđeno je u zonama planiranim za "kolektivno stanovanje". Kolektivni stambeni objekti moraju ispunjavati sljedeće uslove:

- Spratnost za kolektivno stanovanje je  $Pv+2+M$  do  $Po+Pv+4+M$ ;
- Spratne visine moraju biti uskladjene sa postojećim okolnim objektima;

uz planiranu prosječnu bruto gustinu naseljenosti:

- Kolektivno stanovanje: 200-250 st/ha
- Kolektivno stanovanje sa djelatnostima: 150-200 st/ha, uz planiranu spratnost od  $P+1+Pk$  do  $Pv+4+M$ .

Kako predmetni plan obuhvata prostor šireg centra grada i predstavlja buduće elitno gradsko naselje, a u skladu sa postavkom i standardom iz GUP-a da se po svakom članu domaćinstva obezbijedi minimum 18.5 m<sup>2</sup> neto stambenog prostora, prosječnoj veličini domaćinstva od 3.74 člana, za kolektivno stanovanje, kao polazna osnova za programiranje kapaciteta kolektivnog stanovanja je uzet prosječan standard od oko 28 m<sup>2</sup> ukupne bruto razvijene građevinske površine po stanovniku i prosječna veličina domaćinstva od 3,74 članova.

Objekti kolektivnog stanovanja sa djelatnostima su predviđeni kao stambeni objekti u kojima se prizemlje i podrumski prostor koristi za poslovne sadržaje.

Objekti za kolektivno stanovanje sa djelatnostima moraju ispunjavati sljedeće uslove:

- Spratnost objekata je do maksimalno  $Po+Pv+4+M$ , a na uglovima i uz jače saobraćajnice do  $Po+Pv+5+M$ ;
- Spratne visine moraju biti usklađene sa postojećim okolnim objektima;
- U stambeno poslovnim objektima podruma, prizemlja i eventualno sprat se mogu koristiti za poslovne namjene. Prizemlja sa poslovnom namjenom su predviđena veće spratne visine (4.50-5.50 m) radi ostavljanja prostora za neophodne instalacije u spuštenom plafonu.
- Stambeni spratovi su normalne spratne visine (oko 3.0 m).

	<ul style="list-style-type: none"> <li>▪ Materijali za spoljnu obradu fasada treba da se usklade sa materijalima na postojećim okolnim objektima.</li> </ul>
	<p><b>Smjernice za oblikovanje i materijalizaciju, posebno u odnosu na ambijentalna svojstva područja</b></p> <p>Arhitektonski volumeni objekata moraju biti pažljivo projektovani sa ciljem dobijanja homogene slike naselja i grada.</p> <p>Fasade objekata kao i krovni pokrivači su predviđeni od kvalitetnog i trajnog materijala i kvalitetno ugrađeni.</p> <p>Ostavljena je mogućnost da se prizemlja kolektivnih stambenih objekata pretvore u poslovne prostore uz poštovanje važećih opštinskih propisa.</p> <p>Enterijeri poslovnih prostora moraju biti u odgovarajućem odnosu sa objektom u kome se nalaze.</p> <p>Izlozi treba da su u skladu sa susjednim izlozima i u skladu sa arhitekturom konkretnog objekta.</p> <p>Komercijalni natpisi i panoi moraju biti realizovani na visokom likovnom nivou.</p> <p>Za sve objekte su predviđeni kombinovani krovovi. Nagib krovnih ravni je oko 18-26 stepeni. Krovni pokrivač je crijep, ćeramida, eternit, tegola kanadeze ili neki drugi kvalitetan materijal.</p> <p>Gdje postoje tehničke mogućnosti, pored planiranih, ostavlja se mogućnost za korišćenje potkrovnih prostora u nepromijenjenom spoljnjem gabaritu objekta.</p> <p>Preporučuje se izrada prozorskih otvora i vrata od drveta bojeno natur ili u bijeloj boji, pri čemu posebnu pažnju posvetiti proporcijama otvora. Preporučujemo za prozorske otvore odnos širina/visina 1/1.5.</p>

<b>13</b>	<b>Uslovi za unapređenje energetske efikasnosti</b>
-----------	---

<p>U procesu uspostavljanja održive potrošnje energije prioritet treba dati racionalnom planiranju potrošnje, tj. implementaciji mjera energetske efikasnosti u svim segmentima energetskog sistema.</p> <p>Održiva gradnja je svakako jedan od značajnijih segmenata održivog razvoja koji uključuje:</p> <ul style="list-style-type: none"> <li>▪ Upotrebu građevinskih materijala koji nisu štetni po životnu sredinu;</li> <li>▪ Energetsku efikasnost zgrada;</li> </ul> <p style="padding-left: 20px;">Upravljanje otpadom nastalim prilikom izgradnje ili rušenja objekata.</p> <p>Energetski i ekološki održivo graditeljstvo teži:</p> <ul style="list-style-type: none"> <li>▪ Smanjenju gubitaka toplote iz objekta poboljšanjem toplotne zaštite spoljnih elemenata i povoljnim odnosom osnove i volumena zgrade;</li> <li>▪ Povećanju toplotnih dobitaka u objektu povoljnom orijentacijom zgrade i korišćenjem sunčeve energije;</li> <li>▪ Korišćenju obnovljivih izvora energije u zgradama (sunce, vjetar, biomasa itd.);</li> <li>▪ Povećanju energetske efikasnosti termoenergetskih sistema.</li> </ul>	
---	--

<b>14</b>	<b>OSTALI USLOVI</b>
-----------	----------------------

<p>Privredno društvo koje izrađuje tehničku dokumentaciju i koje ispunjava uslove utvrđene Zakonom o planiranju prostora i izgradnji objekata ("Službeni list Crne Gore", br. 064/17 od 06.10.2017., 044/18 od 06.07.2018., 063/18 od 28.09.2018., 011/19 od 19.02.2019., 082/20 od 06.08.2020.), obavezno je tehničku dokumentaciju uraditi u skladu sa izdatim urbanističko-tehničkim uslovima i Zakonom o planiranju prostora i izgradnji objekata ("Službeni list Crne Gore", br. 064/17 od 06.10.2017., 044/18 od 06.07.2018., 063/18 od 28.09.2018., 011/19 od 19.02.2019., 082/20 od 06.08.2020.).</p> <p>Privredno društvo koje vrši reviziju tehničke dokumentacije i koje ispunjava uslove utvrđene Zakonom o planiranju prostora i izgradnji objekata ("Službeni list Crne Gore", br. 064/17 od 06.10.2017., 044/18 od 06.07.2018., 063/18 od 28.09.2018., 011/19 od 19.02.2019., 082/20 od 06.08.2020.), odgovorno je za usklađenost tehničke dokumentacije sa izdatim urbanističko-tehničkim uslovima i Zakonom o planiranju</p>	
---	--

prostora i izgradnji objekata ("Službeni list Crne Gore", br. 064/17 od 06.10.2017., 044/18 od 06.07.2018., 063/18 od 28.09.2018., 011/19 od 19.02.2019., 082/20 od 06.08.2020.).

**Ovi urbanističko tehnički uslovi važe dok je na snazi planski dokument na osnovu kojih su izdati.**

*Napomena: Za predmetnu urbanističku parcelu mjerodavne su smjernice DUP-a "Naselje 1. maj" u Podgorici, koji je na dan izdavanja ovih Urbanističko tehničkih uslova, evidentiran i objavljen u Registru planskih dokumenata u skladu sa članom 11 Zakona o planiranju prostora i izgradnji objekata ("Službeni list Crne Gore", br. 064/17 od 06.10.2017., 044/18 od 06.07.2018., 063/18 od 28.09.2018., 011/19 od 19.02.2019., 082/20 od 06.08.2020.) na sajtu Ministarstva ekologije, prostornog planiranja i urbanizma, <https://www.gov.me/cyr/mepg>.*

<b>15</b>	<b>PRILOZI</b>
	<ul style="list-style-type: none"><li>▪ Izvodi iz grafičkih priloga Detaljnog urbanističkog plana "Naselje 1. Maj" u Podgorici;</li><li>▪ Tehnički uslovi priključenja na gradski vodovod i kanalizaciju;</li><li>▪ List nepokretnosti broj 172, KO Podgorica I;</li><li>▪ Kopija katastarskog plana za katastarsku parcelu broj 1642 KO Podgorica I.</li></ul>



**POMOĆNIK SEKRETARA**

*Tamara Vučević*  
**Tamara Vučević, dipl.ing.arh.**

**Dostavljeno:**



- Podnosiocu zahtjeva
- Nadležnom Inspekcijском organu (Direktorat za inspekcijske poslove i licenciranje Ministarstva ekologije, prostornog planiranja i urbanizma)
- a/a

Crna Gora  
 Glavni Grad Podgorica  
 Sekretarijat za planiranje prostora i održivi razvoj



broj: 08-332/22-846  
 Podgorica, 19.05.2022.godine

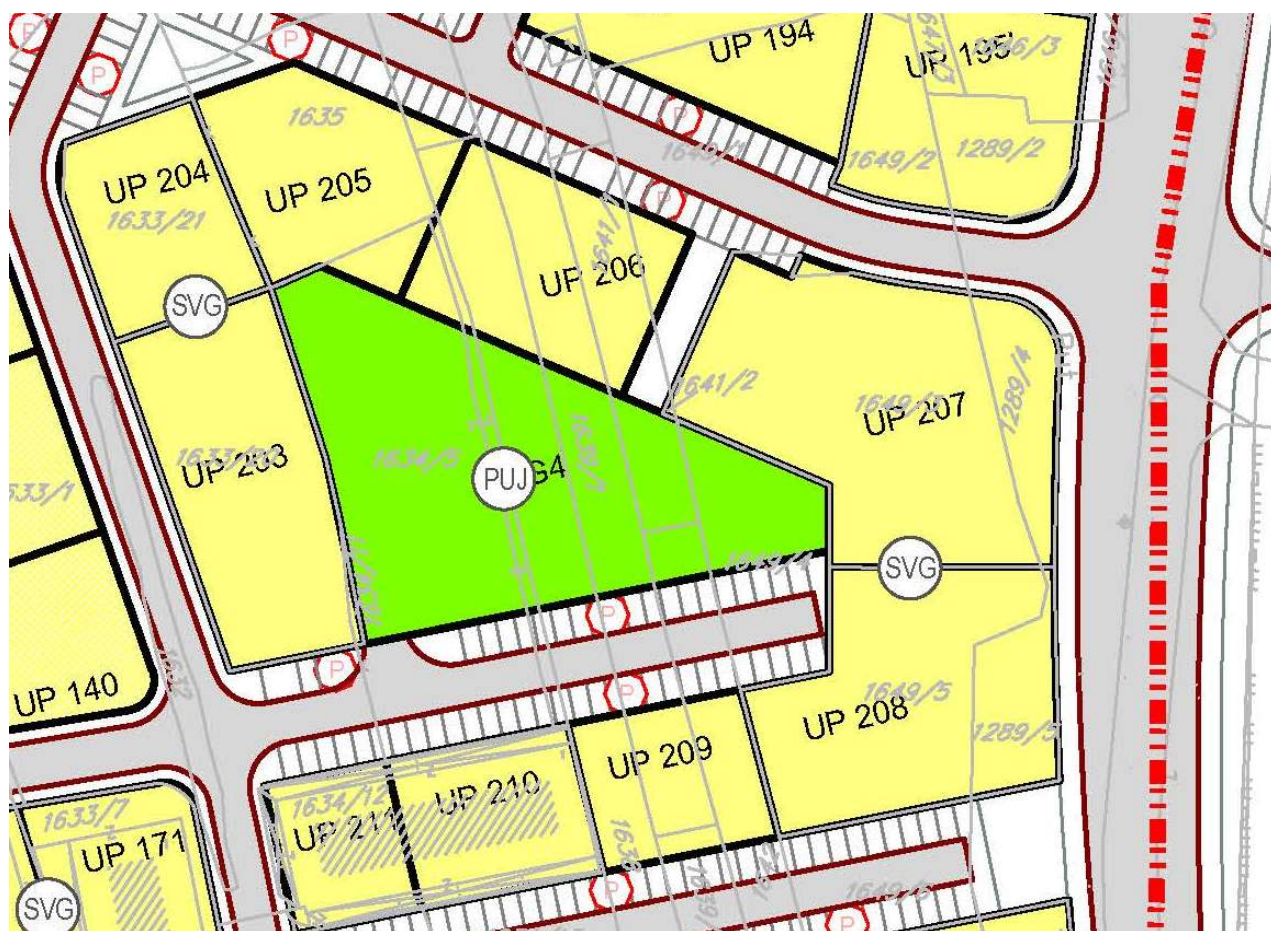


-  Granica katastarske parcele
-  Broj katastarske parcele

Izvod iz grafičkog priloga Detaljnog urbanističkog plana "Naselje 1. maj"

1	02 - Geodetska podloga sa granicom plana	UP 209
---	--	--------





Stanovanje velike gustine

Izvod iz grafičkog priloga Detaljnog urbanističkog plana "Naselje 1. maj"

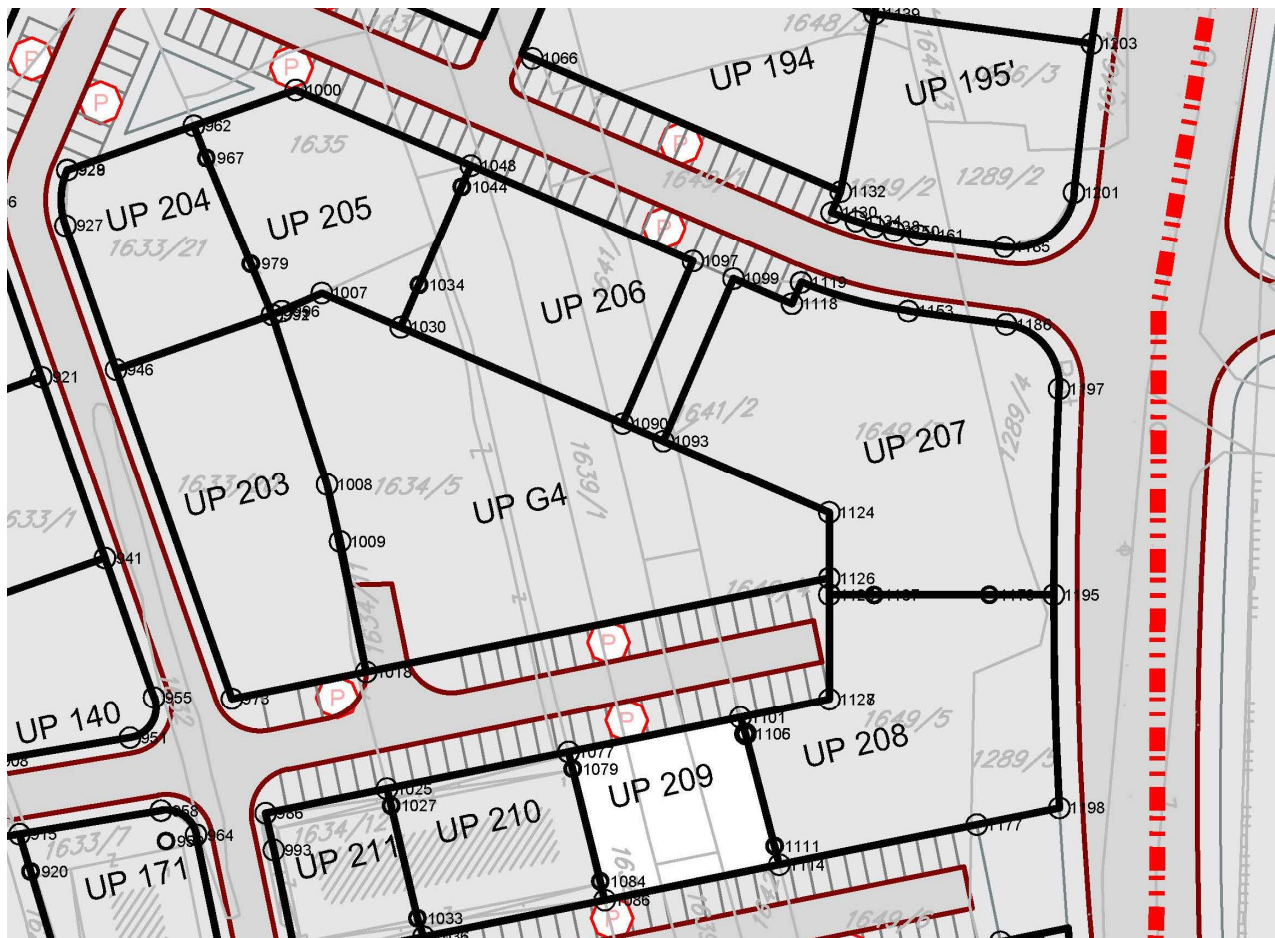
2



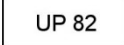

04 - Plan namjene površina

UP 209



broj: 08-332/22-846  
 Podgorica, 19.05.2022.godine



-  Planirani objekti
-  Granica urbanističke parcele
-  Broj urbanističke parcele
-  Oznaka tjemena urbanističke parcele  
(koordinате su date u separatu)

Izvod iz grafičkog priloga Detaljnog urbanističkog plana "Naselje 1. maj"

3 05 - Plan parcelacije

UP 209



broj: 08-332/22-846  
 Podgorica, 19.05.2022.godine



Koordinate tačaka regulacionih linija		
1077	6602561.801	4699911.699
1086	6602566.528	4699892.505
1101	6602584.152	4699916.212
1105	6602584.805	4699914.049
1114	6602589.227	4699897.088
Koordinate tačaka građevinske linije		
92	6602528.228	4699885.791
101	6602618.151	4699903.95

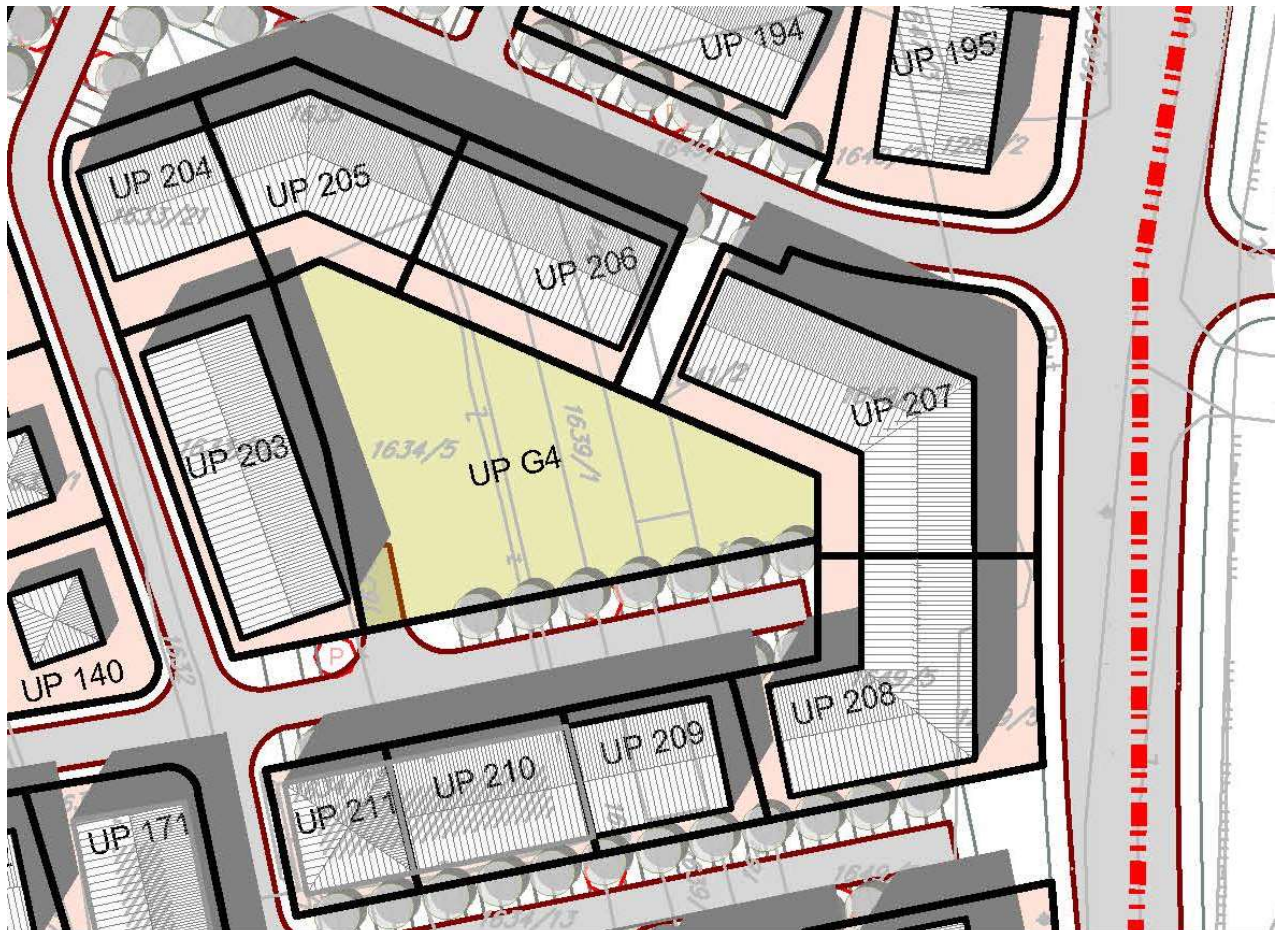
	Planirani objekti
	Granica urbanističke parcele
	Broj urbanističke parcele
	Planirana spratnost objekta
	Regulaciona linija (koordinate tjemena su date u separatu)
	Građevinska linija (koordinate tjemena su date u separatu)

Izvod iz grafičkog priloga Detaljnog urbanističkog plana "Naselje 1. maj"

4	06 - Plan urbanističke regulacije	UP 209
---	-----------------------------------	--------



broj: 08-332/22-846  
Podgorica, 19.05.2022.godine



Planirani gabarit objekta

Izvod iz grafičkog priloga Detaljnog urbanističkog plana "Naselje 1. maj"

5




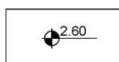
07 - Prostorni oblici

UP 209



broj: 08-332/22-846  
 Podgorica, 19.05.2022.godine



-  Ivica kolovoza
-  Ivica trotoara
-  Osovina saobraćajnice
-  Nivelaciona kota

Izvod iz grafičkog priloga Detaljnog urbanističkog plana "Naselje 1. maj"



6 08 - Plan saobraćajne infrastrukture

UP 209



broj: 08-332/22-846  
Podgorica, 19.05.2022.godine



-  Planirana transformatorska stanica
-  Planirani elektrovod 10kV

Izvod iz grafičkog priloga Detaljnog urbanističkog plana "Naselje 1. maj"






7 09 -Plan elektroenergetske infrastrukture

UP 209



broj: 08-332/22-846  
Podgorica, 19.05.2022.godine



-  Postojeći vodovod
-  Planirani vodovod
-  Postojeća fekalna kanalizacija
-  Planirana fekalna kanalizacija
-  Postojeća atmosferska kanalizacija

Izvod iz grafičkog priloga Detaljnog urbanističkog plana "Naselje 1. maj"

8





10 - Plan hidrotehničke infrastrukture

UP 209



broj: 08-332/22-846  
 Podgorica, 19.05.2022.godine



-  TK okno - Postojeće kablovsko okno
-  TK podzemni vod - Postojeća elektronska komunikaciona infrastruktura
-  Planirano TK okno - Planirano kablovsko okno NO 01, ..., NO 87
-  Planirani TK podzemni vod - Planirana elektronska komunikaciona infrastruktura sa 4 PVC cijevi prečni.110mm

Izvod iz grafičkog priloga Detaljnog urbanističkog plana "Naselje 1. maj"

9	11 - Plan telekomunikacione infrastrukture	UP 209
---	--	--------





broj: 08-332/22-846  
Podgorica, 19.05.2022.godine



Zelenilo stambenih objekata i blokova

Izvod iz grafičkog priloga Detaljnog urbanističkog plana "Naselje 1. maj"

10

12 - Plan pejzažnog uređenja

UP 209



Telefoni: centrala 020/440 300, fax: 440 362, komerc. sl. tel/fax: 440 364  
Vodovodna mreža: 440 309, kanalizacija: 440 325, tehnička priprema 440 311  
E-mail: vikpg@t-com.me, Web. www.vikpg.co.me

**CRNA GORA**

**GLAVNI GRAD PODGORICA**

**Sekretarijat za planiranje prostora i održivi razvoj**

Broj: UPI-02-041/22-4353/2

Podgorica, 07. 06. 2022

140979, 3000-355/2022

DOO "Vodovod i kanalizacija" Podgorica postupajući po zahtjevu **Sekretarijata za planiranje prostora i održivi razvoj**, na osnovu člana 74 Zakona o planiranju prostora i izgradnji objekata (Službeni list CG broj 64/17), člana 19 Odluke o javnom vodosnabdijevanju na teritoriji Glavnog grada (Službeni list CG – opštinski propisi br. 027/15 i 034/16), člana 10 Odluke o prikupljanju, prečišćavanju i ispuštanju otpadnih voda na teritoriji Glavnog grada (Službeni list CG – opštinski propisi br. 027/15) i člana 5 Odluke o prikupljanju i ispuštanju atmosferskih voda na teritoriji Glavnog grada (Službeni list CG – opštinski propisi br. 027/15) izdaje

### **TEHNIČKE USLOVE PRIKLJUČENJA NA GRADSKI VODOVOD I KANALIZACIJU**

Na osnovu zahtjeva Sekretarijata za planiranje prostora i održivi razvoj broj 08-332/22-846 od 20.05.2022.godine, koji je kod nas evidentiran pod brojem UPI-02-041/22-4353/1 od 24.05.2022. godine, za izdavanje tehničkih uslova priključenja na gradski vodovod i kanalizaciju **za izgradnju objekta stanovanja velike gustine sa mogućnošću poslovanja na UP 209, u zahvatu DUP-a "Naselje 1. maj" (katastarska parcela 1642 KO Podgorica I) u Podgorici, investitora Savić Maje** (prema urbanističko-tehničkim uslovima 08-332/22-846 od 19.05.2022. godine, izdatim od strane Sekretarijata za planiranje prostora i održivi razvoj), propisujemo sljedeće tehničke uslove priključenja na gradski vodovod i kanalizaciju. U prilogu dostavljamo situaciju sa ucrtanim postojećim hidrotehničkim instalacijama na predmetnoj lokaciji. Položaj prikazanih cjevovoda je ucrtan kao spoj osovina poklopaca šahtova, što ne odgovara stvarnom položaju cijevi, koji kod vodovoda može biti udaljen od osovine poklopca i par metara. Stvarni položaj mora se utvrditi uvidom u svaki šaht pojedinačno. Napominjemo da se u blizini lokacije može naići na priključne cjevovode za koje ovo Društvo ne posjeduje potrebne podatke o visinskom i horizontalnom položaju, jer prilikom izgradnje ovih cjevovoda nije urađena instalacija, a na cjevovodu nijesu izvedeni vodovodni šahtovi, te u sadašnjem stanju nema mogućnosti da ih snimimo i ucrtamo njihov tačan položaj. U slučaju da priključne cijevi prolaze preko predmetne parcele, iste se moraju izmjestiti prije početka radova na objektu, a na osnovu zahtjeva investitora. Troškovi izmještanja padaju na teret investitora, a vodoinstalaterske radove izvodi isključivo d.o.o. "Vodovod i kanalizacija" Podgorica.

Predmetna parcela je neizgrađena. DUP-om je na UP 209 planirana izgradnja objekta dimenzija horizontalnog gabarita 15x19m, spratnosti do P+4+M. Namjena planiranog objekta je stanovanje velike gustine sa mogućnošću poslovanja.

DUP-om je planirana izgradnja saobraćajnica sjeverno i južno od UP 209, u sklopu kojih je predviđena izgradnja vodovoda DN150mm i atmosferske kanalizacije DN250mm. Ovim saobraćajnicama nije planirana izgradnja instalacija fekalne kanalizacije, što smatramo nedostatkom. Istu je potrebno predvidjeti kako bi se omogućilo priključenje ovog i ostalih objekata koji gravitiraju ovim ulicama. Situacija DUP-om planiranog stanja – faza hidrotehnike je u prilogu urbanističko-tehničkih uslova. Za realizaciju infrastrukture je nadležna Agencija za izgradnju i razvoj Podgorice d.o.o.

a) Vodovod:

Priključenje predmetnog objekta može se izvršiti izgradnjom nastavka cjevovoda PEVG DN110mm od Č10220 do naspram predmetne parcele, na čijem kraju je potrebno izgraditi vodovodni šaht koji će biti priključni za ovaj i susjedne objekte koji mu gravitiraju. Vodovodni priključak prema objektima voditi isključivo javnom površinom, kada se za to steknu uslovi. Kote i koordinate Č10220 su date u prilogu.

U slučaju racionalne i tehnički logične potrošnje u vodovodnom sistemu biće obezbijedjen pritisak na mjestu priključenja oko 3bar.

Za registrovanje utroška vode, potrebno je predvidjeti ugradnju vodomjera za svaku stambenu i poslovnu jedinicu posebno. Vodomjere predvidjeti u objektu - u zajedničkim prostorijama, stalno dostupnim za očitavanje, kontrolu i održavanje (poželjno jedan ormarić za jedan sprat). Obavezno je obezbijediti način odvodjenja vode iz skloništa za vodomjere, koja se neminovno javlja na ovakvim mjestima.

Za registrovanje utroška vode cijelog objekta (odnosno svakog ulaza posebno), potrebno je ugraditi kontrolne vodomjere u šahtu ispred objekta, posebno za stambeni, posebno za poslovni dio objekta. Šaht treba da bude u posjedu vlasnika, 1 do 2m od ivice parcele gledajući iz pravca mjesta priključenja na ulični cjevovod. Minimalne dimenzije svijetlog otvora šahta za vodomjer su 1.2x1.2x1.2 m (u koji se mogu smjestiti maksimalno 3 mala vodomjera), obavezno sa drenažom, penjalicama i poklopcem tako postavljenim da se pri silazu u šaht ne gazi po vodomjerima. Projektom obavezno prikazati detalj vodomjernog šahta - vodoinstalaterski i gradjevinski, sa specifikacijom i pravim dimenzijama fazonskih komada i armatura da bi dokazali usvojene dimenzije, osnovu i presjek kao i njegovu lokaciju na situaciji.

Kod vodomjera  $\varnothing$  50 mm i više obavezno se ispred vodomjera ugradjuje zatvarač, hvatač nečistoće, MDK komad, ravni komad za smirenje toka vode, a iza vodomjera ravni komad i zatvarač. Iza vodomjera na koji je spojena hidrantska mreža objekta ili sprinkler sistem za gašenje požara, obavezno se ugradjuje zaštitnik od povratnog toka (nepovratni ventil). Dužina ravnog dijela za smirenje toka ispred i iza vodomjera zavisi od profila vodomjera. Prilikom dimenzionisanja vodomjernog šahta voditi računa o dimenzijama komada koji se ugradjuju.

Svi vodomjeri koji se ugradjuju moraju biti klase C, sa mesinganim, horizontalnim kućištem, impulsnim mehanizmom i radio modulom za daljinsko očitavanje, sa magnetnim ventilom prije i propusnim ventilom poslije vodomjera, koji su prilagodjeni usvojenom programu i opremi d.o.o. "Vodovod i kanalizacija" Podgorice. Vodomjeri moraju biti sa horizontalnom osovinom, baždareni i moraju imati plombu Metrološkog zavoda Crne Gore sa oznakom ME.

Nije potrebno razdvajati protivpožarnu od ostale sanitarne vodovodne mreže, jer se protivpožarna voda vrlo rijetko troši, pa voda u cijevima dugo stoji te može biti sanitarno neispravna. Osim toga kod razdvojenog sistema može se desiti da baš kad je potrebno, ustanovimo da nešto nije u redu sa tom granom vodovodne mreže. Kod zajedničkog sistema, dovoljan je jedan kontrolni vodomjer – kombinovani sa daljinskim očitavanjem. Ne dozvoljava se postavljanje hidrantskih priključaka za vatrogasna vozila na spoljnim zidovima objekata.

Ako uslovi zaštite od požara za predmetni objekat zahtjevaju automatski stabilnu instalaciju za gašenje požara – sprinkler instalaciju, za istu je potrebno predvidjeti minimalno redukovani rezervoar shodno klasi požarne opasnosti, a sve u skladu sa standardom MEST EN – 12845. Projektom unutrašnjih instalacija potrebno je predvidjeti kontinualnu dopunu rezervoara iz spoljašnje vodovodne mreže i prikazati njihovo povezivanje kao i način mjerenja potrošnje te vode. Potrebno je predvidjeti poseban vodomjer i za njega.

Za mjerenje utroška vode za zalivanje zelenih površina oko objekta, takođe je potrebno u šahtu ispred objekta predvidjeti ugradnju vodomjera.

Vodoinstalaterske radove na izradi priključka, nabavci i ugradnji vodomjera, izvodi **isključivo** d.o.o. "Vodovod i kanalizacija" Podgorica po zahtjevu korisnika. Prilikom izvodjenja pripremnih radova za ugradnju vodomjera, obavezno konsultovati nadležnu službu d.o.o. "Vodovod i kanalizacija" Podgorica, koja nabavlja i ugradjuje vodomjere. U slučaju

nepoštovanja navedenog, odnosno nelegalnog priključenja na vodovodnu mrežu, vodovodni priključak će biti ukinut i preduzete odgovarajuće zakonske mjere.

Nakon sprovođenja postupka za dobijanje odobrenja za gradnju objekta i prijave gradnje nadležnom organu, potrebno je podnijeti zahtjev ovom Društvu za dobijanje gradilišnog vodovodnog priključka. Ukoliko umjesto vlastitog gradilišnog priključka investitor za gradjenje koristi vodu preko svog ili tuđeg registrovanog vodomjera za domaćinstvo, ili na neki drugi način, ta potrošnja će se posebno obračunati i mora da se reguliše prije dobijanja trajnog priključka. Da bi se stekli uslovi za dobijanje trajnog priključka, osim izgradnje planiranog vodovoda, potrebno je da investitor pribavi potvrdu da je objekat urađen prema revidovanoj projektnoj dokumentaciji, kao i potvrdu o izmirenim obavezama od Agencije za izgradnju i razvoj Podgorice d.o.o. i uz zahtjev za stalni priključak ih dostavi d.o.o. "Vodovod i kanalizacija" Podgorice. Uz zahtjev je potrebno dostaviti i spiskove sa svim potrebnim podacima o vlasnicima stambenih i poslovnih jedinica sa brojevima pripadajućih vodomjera i kupoprodajne ugovore. Do tada će sva utrošena voda biti fakturisana investitoru objekta. Takođe, napominjemo da će kontrolni vodomjeri, vodomjeri za zalivanje zelenih površina oko objekta i vodomjer za sprinkler sistem biti registrovani na investitora objekta, dok se ne dostavi zahtjev za preregistraciju na neko drugo lice (skupštinu stanara ili neko drugo lice).

#### b) Fekalna kanalizacija:

Gradski sistem kanalizacione mreže je separatan, tako da se ne dozvoljava upuštanje atmosferskih voda u fekalnu kanalizaciju i obrnuto.

Priključenje predmetnog objekta na gradsku fekalnu kanalizaciju se može ostvariti izgradnjom nastavka uličnog kolektora od RO9675 do naspram predmetne parcele na čijem kraju je potrebno izgraditi reviziono okno koje će biti priključno za ovaj i susjedne objekte koji mu gravitiraju. Priključak voditi isključivo javnom površinom kada se za to steknu uslovi. Kote i koordinate RO9675 su date u prilogu.

Priključne cijevi (izvod iz objekta) moraju biti od atestiranih PVC kanalizacionih cijevi za uličnu kanalizaciju (tjemene nosivosti ne manje od SN4) prečnika DN160 ili DN200 do uličnog revizionog okna. Pri tome, priključenje u RO obavezno mora biti min 20cm iznad kote vrha cijevi, a kod ukrštanja sa vodovodom tjeme kanalizacione cijevi minimum 20 cm ispod vodovodnih instalacija.

Radove na izgradnji kanalizacionog priključka vršiće stranka u vlastitoj režiji, a priključenje na postojeću gradsku kanalizaciju se vrši pod obaveznim nadzorom d.o.o. "Vodovod i kanalizacija" Podgorica, koje trebate obavijestiti o početku radova. Posebnu pažnju je potrebno obratiti na vodovod, kao i PTT i elektroinstalacije, čije je katastre potrebno pribaviti od nadležnih institucija. Takodje je potrebno prije početka radova na priključenju pribaviti protokol o prekopu ulice od nadležnog organa. Internu kanalizaciju je obavezno isprati prije priključenja, da šut i otpadni materijal ne bi oštetili postojeću gradsku fekalnu kanalizaciju. Isto se odnosi na priključenje atmosferske kanalizacije.

Napominjemo da nije preporučljivo priključenje podrumskih i suterenskih etaža objekata na fekalnu kanalizaciju (ukoliko se objekti priključuju gravitaciono). U slučaju da investitor priključi objekat na kolektor fekalne kanalizacije bez prepumpavanja, d.o.o. "Vodovod i kanalizacija" neće snositi nikakvu odgovornost od eventualnog izlivanja fekalnih voda u naprijed navedenim etažama objekata.

Ukoliko su u okviru poslovnih sadržaja u objektu predviđeni kafići, restorani ili slični sadržaji, investitor je dužan izvršiti tretman otpadnih voda prije upuštanja istih u gradsku fekalnu kanalizaciju.

#### c) Atmosferska kanalizacija:

Projektom obuhvatiti rješenje odvodjenja kišnih voda sa krova objekta, kao i cijele lokacije objekta. Za rješenje odvodjenja predvidjeti izgradnju retenzionog bazena (upojni bunar ili rov) na predmetnoj parceli. Dimenzije retenzionog bazena dokazati proračunom.

Dimenzionisati ga za prihvatanje prvog poplavnog talasa 15-to minutne kiše intenziteta 264 l/s/ha. Bez obzira što u blizini lokacije ne postoji izgrađena atmosferska kanalizacija, napominjemo zbog budućeg stanja, da se kišne vode ne smiju upuštati direktno u gradsku atmosfersku kanalizaciju, nego prvo u retenzioni bazen koji se preliva u gradsku atmosfersku kanalizaciju.

Takodje, napominjemo da postoji mogućnost da atmosferska kanalizacija kapacitetom neće moći da primi vodu sa krovova i okolnog terena planiranih objekata. Atmosferska kanalizacija se ne projektuje na maksimalnu količinu padavina na određenom području za određeni povratni period, jer bi isto bilo neracionalno. S tim u vezi ne možemo garantovati uredno odvodjenje atmosferskih voda u slučaju dugotrajnih kiša velikog intenziteta, koje mogu izazvati plavljenje podruma i suterena objekata, čiju je zaštitu potrebno riješiti projektom dokumentacijom objekata.

Obavezno predvidjeti separatore za prečišćavanje voda sa parkinga i saobraćajnica. Isto važi za sve zatvorene prostore u objektu koji služe za parkiranje automobila (garaže) površine veće od 50m<sup>2</sup>.

d) Tehnička opremljenost projekta hidrotehničkih instalacija

Projekat treba da sadrži sve tekstualne i grafičke priloge za glavni projekat u skladu sa Pravilnikom o načinu izrade i sadržini tehničke dokumentacije za gradjenje objekta (Službeni list CG broj 044/18). Projekat unutrašnjih instalacija vodovoda i kanalizacije treba izraditi u skladu s pravilima struke i odredbama važeće zakonske regulative, a mora obuhvatiti interne instalacije vodovoda i kanalizacije do priključenja na gradski ulični vodovod odnosno do javne ulične kanalizacije uključujući i same spojeve sa istim.

U predmjeru radova obavezno treba razdvojiti radove na unutrašnjoj vodovodnoj instalaciji, koje obavlja izvodjač radova na objektu, od dijela vodovodnog priključka, koje izvodi d.o.o. "Vodovod i kanalizacija" Podgorica.

Projekat obavezno mora da sadrži preglednu situaciju u odgovarajućoj razmjeri, sa svim prikazanim elementima relevantnim za izbor projektnog rješenja. Svrha pregledne situacije na kojoj insistiramo kao obaveznom dijelu projekta, je da se može sagledati kako koncepcija kompletnog rješenja, tako i veza svih ostalih priloga datih projektom.

Napominjemo da je potrebno nakon obrade projektne dokumentacije u dijelu spoljnih i unutrašnjih instalacija, projekat dostaviti d.o.o. "Vodovod i kanalizacija" Podgorica na provjeru poštovanja uslova priključenja i davanja saglasnosti na projekat, kao i projekat uredjenja terena i eventualno sprinklera ako je predviđen.

Tehnički elementi vodovodnog i kanalizacionog priključka objekta relevantni za izdavanje potvrde o izvedenom stanju hidrotehničkih priključaka objekta navedeni su u formularu koji je u prilogu, s tim da je uz zahtjev za priključak potrebno dostaviti projekat izvedenog stanja uredjenja terena ili situaciju uredjenja terena sa ucrtanim stanjem izvedenih priključaka vodovoda i kanalizacije od gradske mreže do objekta.

Ovi uslovi važe 6 (šest) mjeseci od dana izdavanja.

Prilog: Situacija R = 1:1000

Geometrijski atributi vodovodnih šahtova

Geometrijski atributi revizionih okana fekalne kanalizacije

Geometrijski atributi slivnika atmosferske kanalizacije

Podgorica,  
07.06.2022. godine

Izvršni direktor,  
Filip Makrid, dipl.inž.građ.  


ZAHTJEV ZA STALNI PRIKLJUČAK – arh. br. \_\_\_\_\_.

INVESTITOR \_\_\_\_\_

STAMBENO-POSLOVNI OBJEKAT NA UP \_\_\_\_\_, ZGRADA \_\_\_\_\_

DUP \_\_\_\_\_ ULICA \_\_\_\_\_

(VEZA PREDMETA SA:

TEHNIČKI USLOVI PRIKLJUČENJA

.BR. \_\_\_\_\_ DATUM \_\_\_\_\_,

SAGLASNOSTNA PROJEKAT

BR. \_\_\_\_\_ DATUM \_\_\_\_\_,

ZAHTJEV ZA GRADILIŠNI PRIKLJUČAK

BR. \_\_\_\_\_ DATUM \_\_\_\_\_ ŠIFRA \_\_\_\_\_,

ZAHTJEV ZA FEKALNI I ATMOSFERSKI PRIKLJUČAK. BR. \_\_\_\_\_ DATUM \_\_\_\_\_,

1. Izveden stalni VODOVODNI priključak DA NE
2. Priključak izveden dana \_\_\_\_\_ od strane:  
d.o.o. "Vodovod i kanalizacija" Podgorice DA NE

---

3. Izveden FEKALNI KANALIZACIONI priključak DA NE
4. "Vodovod" bio nadzor kod izvodjenja fek. kan. priključka DA NE
5. Izveden ATMOSFERSKI KANALIZACIONI priključak DA NE
6. "Vodovod" bio nadzor kod izvodjenja atm. kan. priključka DA NE
7. Izveden separator atm. kan DA NE
8. Izveden retezioni bazen dimenzija \_\_\_\_\_ na lokaciji parcele DA NE
9. Regulisali plaćanje računa br. \_\_\_\_\_ napravljenog prema specifikaciji materijala za izvodjenje vodovodnog priključka DA NE NIJE IZVEO "Vodovod"
10. Regulisana procedura gašenja gradilišnog priključka šifra \_\_\_\_\_ i izmiren dug po tom vodomjeru DA NE
11. Ugradjen sistem daljinskog očitavanja DA NE
12. Sistem daljinskog očitavanja je: \_\_\_\_\_  
\_\_\_\_\_ (M-bus, Infocon, koncentrator, radio moduli...)
13. Dostavljeni spiskovi sa svim potrebnim podacima o vlasnicima stambenih i poslovnih jedinica sa brojevima vodomjera DA NE
14. Napravljen račun \_\_\_\_\_ za registraciju svih vodomjera DA NE
15. Plaćen račun za registraciju vodomjera DA NE
16. Uzeto stanje sa kontrolnih vodomjera i plaćen račun za vodu po kontrolnim vodomjerima DA NE
17. Izvršena provjeru vodomjera za svaku stambenu i poslovnu jedinicu prema dostavljenom spisku DA NE
18. Investitor dostavio projekat izvedenog stanja ili situaciju uredjenja terena sa ucrtanim stanjem izvedenih priključaka vodovoda i kanalizacije od gradske mreže do objekta DA NE
19. Investitor dostavio potvrdu da je objekat uradjen prema izdatoj gradjevinskoj dozvoli (da nema prekoračenja gradjevinske dozvole) i potvrdu o izmirenim obavezama od Agencije za izgradnju i razvoj Podgorice DA NE



SL 8303  
 SITUACIJA GRADSKIE MREZE VODOVODA,  
 FEKALNE I ATMOSFERESKE KANALIZACIJE  
 R = 1 : 1000

- POSTOJEĆA VODOVODNA MREŽA
- POSTOJEĆA FEKALNA KANALIZACIJA
- POSTOJEĆA ATMOSFERSKA KANALIZACIJA
- POSTOJEĆI VODOVODNI ŠAHTOVI
- POSTOJEĆI FEKALNI ŠAHTOVI
- POSTOJEĆI SLIVNIČI ATM. KANALIZACIJE
- POSTOJEĆI ATMOSFERSKI ŠAHTOVI
- POSTOJEĆI VODOMJERNI ŠAHTOVI
- POSTOJEĆI VODOVOD NIJE SNIMLJEN TAČAN POLOŽAJ

Savić Maja  
 KP 1642  
 KO Podgorica I

UP 209

UP 212

8RO 6810  
 SL 5540  
 SL 5541

8RO 6693  
 SL 5542  
 SL 5543

8RO 6689  
 SL 5405  
 SL 5404

DN 160 PVC  
 DN 200

DN 200 PVC

DN 110 PEVG

DN 250 PVC 8RO 9675 8290

DN 63 PEVG

DN 225 PEVG

DN 300 B

DN 315 PEVG

SL-8309

SL 8314

SL 8316

DN 400

DN 90 PEVG

# KATASTAR INSTALACIJA

## GEOMETRIJSKI ATRIBUTI VODOVODNIH ČVOROVA

BROJ ČVORA	Y	X	KOTA POKLOPCA	KOTA VRHA CIJEVI
C 10220	6,602,560,55	4,699,890,04	KP 41.5 mm	KVC DN-110 PEVG 39.89 mm KVC DN-63 PEVG 40.21 mm



**GEOMETRIJSKI ATRIBUTI REVIZIONIH OKANA FEKALNE KANALIZACIJE**

BROJ RO	Y	X	KOTA POKLOPCA	KOTA DNA CIJEVI KOLEKTORA	KOTA DNA DESNE PRIKLJUČNE CIJEVI	KOTA DNA LJEVE PRIKLJUČNE CIJEVI
RO 9675	6,602,550.54	4,699,881.34	KP 41.36 mm	KDC Nizvodno 39.48 mm Uzvodno 39.48 mm	KDC KDC Desno PVC DN 200 39.87 mm	

**GEOMETRIJSKI ATRIBUTI SLIVNIKA ATMOSFERSKE KANALIZACIJE**

BROJ SL	Y	X	KOTA POKLOPCA	KOTA DNA KOLEKTORA CIJEVI	KOTA DNA DESNE PRIKLJUČNE CIJEVI	KOTA DNA LJEVE PRIKLJUČNE CIJEVI
SL 8290	6,602,559.37	4,699,880.75	KR 41.31 mm	KDC Nizvodno 39.91 mm Uzvodno 39.91 mm		



UPRAVA ZA KATASTAR  
I DRŽAVNU IMOVINU

CRNA GORA

PODRUČNA JEDINICA  
PODGORICA

Broj: 101-919-24549/2022

Datum: 26.05.2022.

KO: PODGORICA I

Na osnovu člana 173 Zakona o državnom premjeru i katastru nepokretnosti ("Sl. list RCG" br. 29/07, "Sl. list CG" br. 73/10, 032/11, 040/11, 043/15, 037/17 i 17/18), postupajući po zahtjevu SEKRET ZA URBA 101-917/22-1973, , za potrebe izdaje se

LIST NEPOKRETNOSTI 172 - IZVOD

Podaci o parcelama									
Broj	Podbroj	Broj zgrade	Plan Skica	Datum upisa	Potes ili ulica i kućni broj	Način korišćenja Osnov sticanja	Bon. klasa	Površina m <sup>2</sup>	Prihod
1642			18 14		POBREŽJE	Vočnjak 2. klase VIŠE OSNOVA		470	7.71
Ukupno								470	7.71

Podaci o vlasniku ili nosiocu			
Matični broj - ID broj	Naziv nosioca prava - adresa i mjesto	Prava	Obim prava
██████████	DAMJANOVIĆ DJOKO BOŽIDAR ██████████	Susvojina	1/3
0	DAMJANOVIĆ VELIŠA JULKA ██	Susvojina	1/3
██████████	DAMJANOVIĆ DJOKO SLAVKA ██████████	Susvojina	1/3

Ne postoje tereti i ograničenja.

Naplata takse je oslobođena na osnovu člana 17 Zakona o administrativnim taksama ("Sl. list CG", br. 18/19). Naplata naknade oslobođena je na osnovu člana 174 Zakona o državnom premjeru i katastru nepokretnosti ("Sl. list RCG" br. 29/07, "Sl. list CG" br. 73/10, 032/11, 040/11, 043/15, 037/17 i 17/18).



Ovlašćeno lice:

Slavica Bobičić, dipl. prav

CRNA GORA

UPRAVA ZA KATASTAR I DRŽAVNU IMOVINU

PODRUČNA JEDINICA: PODGORICA

Broj: 101-917/22-1973

Datum: 02.06.2022.



Katastarska opština: PODGORICA I

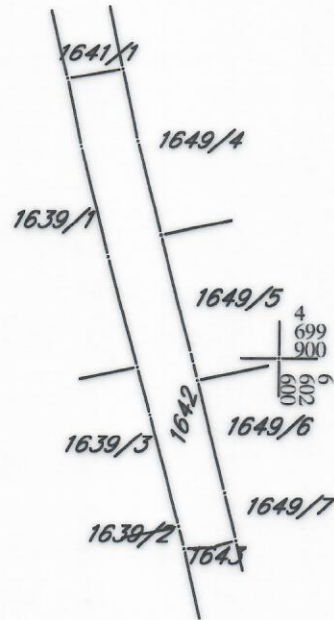

Broj lista nepokretnosti: 172

Broj plana: 24

Parcela: 1642

# KOPIJA PLANA

Razmjera 1: 1000



IZVOD IZ DIGITALNOG PLANA  
Obradio:

