



CRNA GORA
GLAVNI GRAD PODGORICA
**Sekretarijat za planiranje prostora
i održivi razvoj**

Ul. Vuka Karadžića br.41
81000 Podgorica, Crna Gora
Telefon: 020/ 625-637, 625-647
Faks: 020/ 625-680
e-mail:
sekretarijat.planiranje.uredjenje@podgorica.me

Broj:08-332/22-680

20. april 2022. godine

CRNA GORA
GLAVNI GRAD- PODGORICA
**Sekretarijat za planiranje prostora
i održivi razvoj**

**Odjeljenje za plansku dokumentaciju i
Urbanističko tehničke uslove**

na osnovu člana 74. Zakona o planiranju prostora i izgradnji objekata (Sl.list CG, br. broj 64/17, 44/18, 63/18, 11/19, 82/20,), Uredbe o povjeravanju dijela poslova Ministarstva ekologije, prostornog planiranja i urbanizma jedinicama lokalne samouprave ("Službeni list Crne Gore", br.87/18, 28/19, 75/19, 116/20. 76/21), Detaljnog urbanističkog plana "Gornja Gorica 2 - zona A" (Sl.list CG-opštinski propisi br.035/18), evidentiran u Registru planske dokumentacije Ministarstva ekologije, prostornog planiranja i urbanizma na dan 20.04.2022. godine.

IZDAJE URBANISTIČKO TEHNIČKE USLOVE

**za izradu tehničke dokumentacije za izgradnju novog objekta na urbanističkoj parceli UP 361 ,
u zahvatu Detaljnog urbanističkog plana "Gornja Gorica 2 - zona A" u Podgorici**



CRNA GORA
GLAVNI GRAD PODGORICA
Sekretarijat za planiranje prostora
i održivi razvoj

DUP „Gornja Gorica 2 - zona A”
Urbanistička parcela UP 361

Broj:08-332/22-680

20. april 2022. godine

URBANISTIČKO -TEHNIČKI USLOVI

PODNOŠILAC ZAHTJEVA:

KIPS GRADNJA d.o.o. Podgorica

Lokacija:

Postojeće stanje lokacije:

Katastarska parcela broj 127/1 KO: Donja Gorica po listu nepokretnosti-prepis br.149 od 20.04.2022.godine, površine je 2418 m².

Navedena katastarska parcela je neizgrađena i bez tereta i ograničenja.

U prilogu ovih urbanističko-tehničkih uslova su i kopija plana i list nepokretnosti.

Predmetna katastarska parcela nalazi se u zahvatu Detaljnog urbanističkog plan "Gornja Gorica 2-zona A", u daljem tekstu DUP-a "Gornja Gorica 2- zona A", kojim je planirana izgradnja novog objekta.

Planirano stanje lokacije:

DUP-om "Gornja Gorica 2- zona A" na djelu gorenavedene katastarske parcele formirana je urbanistička parcela broj **UP361**, koja je predmet ovih UTU i površine je prema tabeli 1.077 m².

Parcelacija i regulacija

Ukupan izgrađeni prostor, zahvaćen ovim planom, je izdijeljen na urbanističke parcele, kao osnovne urbanističke cjeline. Na grafičkom prilogu "Parcelacija i regulacija" grafički su prikazane granice urbanističkih parcela.

Regulacija ukupnog zahvata plana počiva na saobraćajnim rješenjima, koordinatama i drugim podacima koji omogućavaju tačnost prenošenja na teren.

Građevinska linija definiše liniju do koje se može graditi i definisana je grafički na prilogu parcelacije.

Građevinska linija za nove objekte je linija do koje je dozvoljena gradnja i unutar koje se objekat razvija i oblikuje. Definisana je u odnosu na saobraćajnicu, što omogućava očitavanje neophodnih elemenata za prenošenje na teren.

Građevinska linija podzemne etaže može biti do min. 1,00m od susjedne parcele.

Regulaciona linija je linija koja dijeli javnu površinu od površina namjenjenih za druge namjene.

Urbanističke parcele date u grafičkim prilozima mogu se udruživati u okviru iste namjene ukoliko je to zahtjev investitora uz poštovanje planskih parametara za datu namjenu.

Kroz posebne grafičke priloge u fazi Predloga plana, date su koordinate urbanističkih parcela, građevinskih linija kao i koordinate regulacionih linija.

Ukoliko se Investitor odluči za faznu realizaciju po konstruktivnim i funkcionalnim cjelinama-lamelama, obavezna je izrada Idejnog rješenja za objekat u cjelini u kome će biti jasno naznačene faze realizacije.

Nivelacioni plan je urađen na osnovu kota terena prezentiranih na geodetskoj podlozi i tehničkih propisa. Predloženim nivelacionim rješenjem postignuti su nagibi saobraćajnica koji su dovoljni za odvođenje površinskih voda do slivnika atmosferske kanalizacije i dalje do recipijenta.

Kote koje su date u nivelacionom planu nijesu uslovne. Detaljnim snimanjem terena i izradom glavnih projekata saobraćajnica moguće su manje korekcije kota iz plana na način da se obezbijedi odvođenje atmosferskih voda sa lokacije principom samoodvodnjavanja.

Ukoliko urbanistička parcela neznatno odstupa od katastarke parcele može se izvršiti usklađivanje sa katastarskom parcelom.

Spratnost objekata data je na grafičkim priložima kao granična spratnost, do koje se objekat može graditi.

U skladu sa članom 102 "Pravilnika o bližem sadržaju i formi planskog dokumenta, kriterijumima namjene površina, elementima urbanističke regulacije i jedinstvenim grafičkim simbolima" „ definisano je:

Podrum je podzemna etaža čiji vertikalni gabarit ne može nadvisiti relevantnu kotu terena 0.00m, čiji je horizontalni gabarit definisan građevinskom linijom GLO i ne može biti veći od urbanističke parcele.

Suteren je nadzemna etaža kod koje se dio vertikalnog gabarita nalazi iznad kote konačno nivelisanog terena oko objekta i čiji su horizontalni gabariti definisani građevinskom linijom GL 1.

Tavan je dio objekta bez nadzitka isključivo ispod kosog ili lučnog krova, iznad međuspratne konstrukcije posljednje etaže i može imati minimalne otvore za svijetlo i ventilaciju. Tavan nije etaža. Ukoliko krovna konstrukcija i visina sljemena omogućavaju organizovanje prostora u svrhu stanovanja, taj prostor ulazi u obračun BGP 100%.

Svi potrebni urbanistički parametri obračunavaju se u skladu sa "Pravilnikom o bližem sadržaju i formi planskog dokumenta, kriterijumima namjene površina, elementima urbanističke regulacije i jedinstvenim grafičkim simbolima" „(„Sl. list CG, br.24/10 i i 33/14)“ i Crnogorskim standardom MEST EN 15221-6.

Planirana namjena površina je (SMG)stanovanje manje gustine:

b.Planirani objekti

Na novoformiranim urbanističkim parcelama moguća je izgradnja objekata pod sledećim uslovima:

- Namjena objekta je za stanovanje sa mogućnošću korišćenja prizemlja za poslovanje.
- Horizontalni i vertikalni gabarit je dat tabelarno.
- Spratnost je data u grafičkim priložima i tabelarno.
- Daje mogućnost izgradnje suterenske ili podrumске etaže. Ukoliko podrumске i suterenske etaže služe za obezbjeđenje potrebnog kapaciteta mirujućeg saobraćaja unutar parcele i kao takve rasterećuju javne površine istih sadržaja, ne računaju se u bruto razvijenu građevinsku površinu po kojoj se obračunava indeks izgrađenosti. U bruto razvijenu građevinsku površinu ne obračunavaju se tehnički servisni prostori neophodni za funkcionisanje podzemne garaže i tehnički sistemi objekata, za razliku od ostalih funkcionalnih cjelina (magacini, ostave,

poslovni prostori), u skladu sa Pravilnikom o bližem sadržaju i formi planskog dokumenta, član 111 .

- Građevinska linija na urbanističkim parcelama na kojima je planirana nova izgradnja, definisana je u grafičkom prilogu „Parcelacija, regulacija i nivelacija „
- Građevinska linija podrumске etaže koja je u funkciji garažiranja može biti na 1,0m od susjedne parcele ili na manju udaljenost uz prethodnu saglasnost susjeda.
- Udaljenje objekta od granice susjedne parcele je minimum **2 m**.
- Objekti mogu biti organizovani kao slobodnostojeći, dvojni ili u nizu.
- Kota prizemlja dozvoljena je do **1,00m** od kote terena.
- Krovove raditi kose, dvovodne ili viševodne.
- Parkiranje obezbijediti u okviru objekta ili na otvorenom parking prostoru u okviru parcele.
- Ako se suterenska ili podrumска etaža koristi za parkiranje gabarit može biti do min. 1,00m do susjedne parcele ili na manju udaljenost uz prethodnu saglasnost susjeda.
- Maksimalna visina ograde kojom se ograđuje urbanistička parcela na kojoj je planirana izgradnja stambenog objekta iznosi 1,6 m. Ograda može biti prozirna i neprozirna, a materijalizacija može biti kamen, beton, metal, zelena ograda ili kombinacija navedenih materijala. Prema javnim površinama ograda mora biti prozirna, iznad visine od 60 cm a materijali moraju biti u skladu sa ambijentom. Ograde se postavljaju na granicu parcele tako da stubovi ograde i kapije kao i živa ograda budu na zemljištu vlasnika ograde.
- Gradnju do maksimalne spratnosti moguće je izvoditi fazno a što treba podržati adekvatnom tehničkom dokumentacijom, svaka faza mora predstavljati arhitektonsku cjelinu.
- Pored osnovnog objekta u okviru urbanističke parcele može se planirati i pomoćni objekat, površine do 30 m², u skladu sa **Odlukom o postavljanju odnosno građenju i uklanjanju pomoćnih objekata na teritoriji Glavnog grada Podgorice (tip1, tip2 i tip3)**.
- U površinama za stanovanje mogu se dozvoliti i prodavnice (do 450m²) i zanatske radnje (do 150m²) koje ni na koji način ne ometaju osnovnu namjenu i koje služe svakodnevnim potrebama stanovnika područja, poslovne djelatnosti koje se mogu obavljati u stanovima, kao i ugostiteljski objekti (do 250m²).
- min. 30% površine urbanističke parcela mora biti pod zelenilom
- **Maksimalni Indeks zauzetosti 0,4.**
- **Maksimalni Indeks izgrađenosti 1,0.**
- **Porodično stanovanje je planirano u objektima do 500 m², sa najviše četiri stambene jedinice.**

Prostorno urbanistički pokazatelji:

UP 361, površina urb.parcele 1.077m²,

PLANIRANI PARAMETRI						
Površina pod objektom (m ²)	INDEKS ZAUZETOSTI	Ukupna BGP (m ²)	INDEKS IZGRADENOSTI	broj stambenih jedinica	Max. spratnost	Namjena površina
431	0,40	500	0,46	2	P+2	SMG

Konstrukcija objekta:

Konstrukciju novih objekata oblikovati na savremen način bez miješanja sistema nošenja po spratovima, sa jednostavnim osnovama i jasnom seizmičkom koncepcijom.

Uslovi za priključak na saobraćajnu i komunalnu infrastrukturu:

Na urbanističku parcelu mora se projektovati i obezbijediti kolski pristup sa gradske saobraćajnice ili javnog puta.

Nesmetan pristup i kretanje licima smanjene pokretljivosti u skladu sa Pravilnikom o bližim uslovima i načinu prilagođavanja objekata za pristup i kretanje lica smanjene pokretljivosti i lica sa invaliditetom br. 05-412/86 od 10/ 2013. Godine, Službeni list Crne Gore, br.48/13 I 44/15.

Planira se parkiranje u okviru svake urbanističke parcele, unutar parcele ili unutar objekta / u prizemlju, suterenskoj ili podrumskoj etaži / u skladu sa Pravilnikom o bližem sadržaju i formi planskog dokumenta ,kriterijumima namjene površina, elementima urbanističke regulacije i jedinstvenim grafičkim simbolima ("Službeni list CG", br. 24/10).

Na urbanističku parcelu moraju se obezbijediti komunalni priključci, na vodovodnu, elektroenergetsku i telekomunikacionu mrežu i priključenje na kanalizaciju prema uslovima planiranim ovim planom i uslovima nadležnih javnih preduzeća za oblast infrastrukture.

Uslovi za zaštitu i unapredjenje životne sredine:

- u cilju racionalnog korišćenja energije treba iskoristiti sve mogućnosti smanjenja korišćenja energije. Pri izgradnji koristiti savremene termoizolacione materijale, kao bi se smanjila potrošnja toplotne energije;

- predvidjeti mogućnost korišćenja solarne energije;

- kao sistem protiv pretjerane insolacije koristiti održive sisteme (zasjenu škurama, građevinskim elementima, zelenilom i dr.) kako bi se smanjila potrošnja energije za vještačku klimatizaciju; - drvorecima smanjiti uticaj vjetra i obezbijediti neophodnu zasjenu u ljetnjim mjesecima;

- inkorporiranjem zelenih masa u strukturu objekata omogućiti korisnicima prostora kontakt sa prirodom;

- predvidjeti drvorede ili zelenu tampon zonu između saobraćajnica i građevinskih struktura;

- suspenziju smeća i otpada vršiti u okviru organizacije komunalne djelatnosti.

Parkiranje:

Pri gradnji novih i rekonstrukciji postojećih objekata obaveza je Investitora da obezbijedi parkiranje na svojoj parceli na kojoj se objekat gradi prema važećem normativu za parkiranje.

Planirani kapaciteti za parkiranje projektovani su na bazi slijedećih normativa zasnovanih po normativima Pravilnika o bližem sadržaju i formi planskog dokumenta, a saglasno stepenu motorizacije u Podgorici:

- Stanovanje (na 1000 m²) 15 parking mjesta;

- Poslovanje (na 1000 m²) 30 parking mjesta;

Pri projektovanju garaža u podzemnim etažama objekata poštovati slijedeće elemente:

- horizontalni gabarit podzemne garaže definisan je građevinskom linijom ispod zemlje (GL 0) koja je udaljena od granice parcele min 1m a ne može biti veći od **80%** površine urbanističke parcele,
- širina prave rampe po voznoj traci min. 2,50 m
- slobodna visina garaže min. 2,20m, a optimalno 3m (zavisno od namjene objekta i načina korišćenja prizemlja)
- dimenzije parking mjesta min. 2,3 x 4,8 m
- podužni nagib pravih rampi, maks. 12% za otkrivene i 15% za pokrivene.

Potrebno je obezbijediti najmanje 5% parking mjesta za lica smanjene pokretljivosti, a shodno namjeni.

Zelenilo individualnih stambenih objekata (ZO):

- Stanovanje male gustine predstavlja pretežnu namjenu u zahvatu plana. Pejzažno uređenje stambenih objekata treba da čini sponu inkorporacije predmetnog prostora u urbanu cjelinu. Zelene površine oko stambenih objekata takođe imaju značajnu funkciju u formiranju "zelenih prodora" u izgrađenom tkivu.

Predviđena je rekonstrukcija postojećih i urbana dogradnja novih zelenih površina.

Uslovi za uređenje:

- kod novih objekata min. 30% površina parcele mora biti pod zelenilom
- prostor organizovani u dvije funkcionalne cjeline (predbašta i zadnja bašta)
- predbašte organizovati sa izrazito dekorativnom i zaštitnom funkcijom, dok zadnje bašte treba da služe za miran odmor (rekreativne površine, zasadi voćnih vrsta)
- drvorenom sadnjom unutar UP (između regulacione i građevinske linije) može se postići jedinstvena slika naselja
- ograde mogu biti od biljnog materijala (žive ograde) ili od čvrstog materijala (kamen) u kombinaciji sa odgovarajućom vegetacijom kao što su puzavice i žbunaste vrste
- fasada i terasa objekata ozelenjeti puzavicama
- od vrtno arhitektonskih elemenata moguća je izgradnja nadstrijeha, pergola i sl.,
- zastre površine (staze, stepenice, platoe, terase) popločati autohtonim materijalima ili u skladu sa fasadom objekata,
- maksimalno sačuvati postojeće drveće na parceli, posebno stara, reprezentativna stabla.

UREĐENJE TERENA:

Sastavni dio projektne dokumentacije je i projekat uređenja terena za pripadajuću lokaciju.

OSTALI USLOVI:

1. Proračune za objekat raditi na IX (deveti) stepen seizmičkog intenziteta po MCS skali. Projektom predvidjeti sve potrebne mjere zaštite od požara, kao i druge uslove za zaštitu od elementarnih nepogoda i tehničko-tehnoloških i drugih nesreća, u skladu sa vežećim propisima i od nadležnog organa pribaviti saglasnost na isti.

2. Ukoliko se planira djelatnost koja može imati značajni uticaj na životnu sredinu i zdravlje ljudi, potrebno je projekat uskladiti sa Zakonom o procjeni uticaja na životnu sredinu odnosno pristupiti izradi Elaborata u skladu sa navedenim Zakonom.

3. Područje Podgorice karakteriše submediteranska klima sa vrlo dugim, toplim i sušnim ljetima, a blagim i kišovitim zimama. Višegodišnjom analizom meteoroloških uslova utvrđeno je da Podgorica ima:

- srednju godišnju temperatutu od 15,5%^oC (prosječno najhladniji mjesec je januar sa 5%^oC), a najtopliji jul sa 26,7%^oC),
- 2450 sunčanih sati (102 dana), (najsunčaniji mjesec je juli, a najmanje sunčan mjesec je decembar),
- srednji godišnji prosjek padavina od 169 mm (najveši u decembru 248 mm, najmanji u julu 42 mm),
- prosječnu relativnu godišnju vlažnost vazduha 63,6% (max. vlažnost je u novembru 77,2%, a min. u julu 49,4%),
- dominantan sjeverni vjetar sa max. brzinom od 34,80 m/sec (123km/h), sa pritiskom od 75,7 kp/m², najčešće u zimskom periodu sa prosječno 20,8 dana,
- srednji vremenski period u kome je potrebno grijanje je od 10. novembra do 30. marta. Prije projektovanja navedene podatke potrebno je provjeriti i kompletirati od Republičkog hidrometeorološkog zavoda Podgorica.

4. Glavni projekat raditi u skladu sa ovim uslovima, uslovima javnih preduzeća za oblast infrastrukture, važećem Zakonu, vežećim tehničkim propisima, normativima i standardima za projektovanje, izgradnju i korišćenje ove vrste objekata, a na osnovu projektnog zadatka investitora.

5. Projektovanje elektroenergetskih instalacija i napajanje predmetnog objekta električnom energijom izvesti prema grafičkom prilogu ovih uslova. Električne instalacije projektovati i izvesti u skladu sa vežećim propisima i standardima i na iste pribaviti saglasnost od nadležnog preduzeća.

Mjesto i način priključenja objekta na elektroenergetsku mrežu odrediće nakon izrade projektne dokumentacije stručne službe CEDIS-a.

6. Instalacije vodovoda i kanalizacije projektovati u svemu prema važećim propisima i normativima za tu vrstu objekata, a priključiti ih na gradsku distributivnu mrežu prema uslovima d.o.o. "Vodovod i kanalizacija" - Podgorica.

U prilogu se daju trase postojećih i DUP-om planiranih vodova.

Projekat hidrotehničkih instalacija raditi u skladu sa važećim tehničkim propisima i normativima.

7. Priključenje predmetnog objekta na tk mrežu investitor će izvesti prema grafičkom prilogu ovih uslova. Tk instalacije projektovati i izvesti u skladu sa vežećim propisima i standardima i na iste pribaviti saglasnost od nedležnog preduzeća.

DOSTAVLJENO: Podnosiocu zahtjeva i arhivi

OBRADILI :

Arh. Beti Radović, dipl. ing.

Obrada grafičkih priloga :

Branco Šofranac, teh.

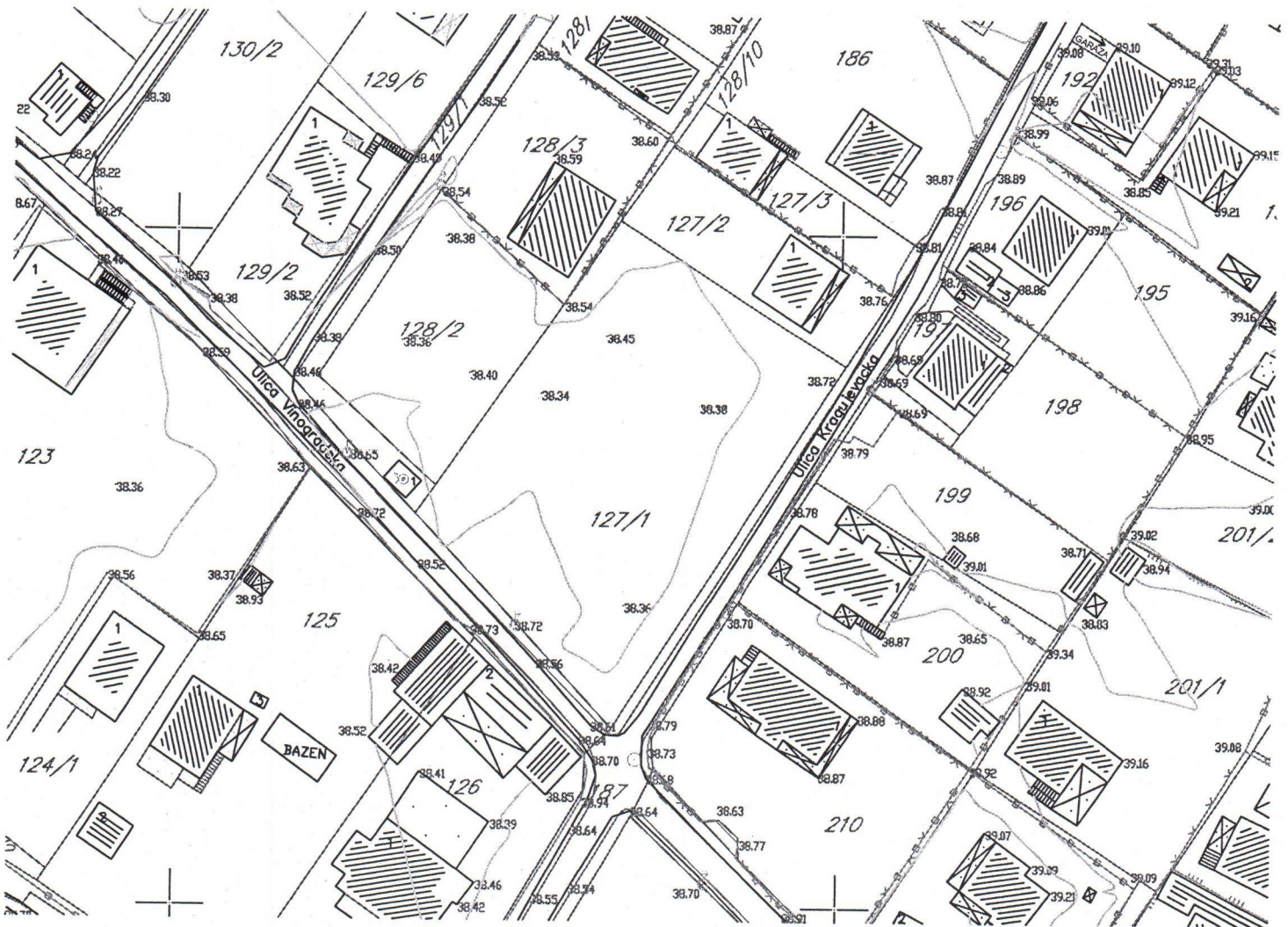

PRILOZI:

- Grafički prilozi iz planskog dokumenta
- Tehnički uslovi u skladu sa posebnim propisima
- List nepokretnosti i kopija katastarskog plana



Crna Gora
Glavni Grad Podgorica
Sekretarijat za planiranje prostora i
održivi razvoj

Broj: 08-332/22-680
Podgorica, 26.04.2022.godine



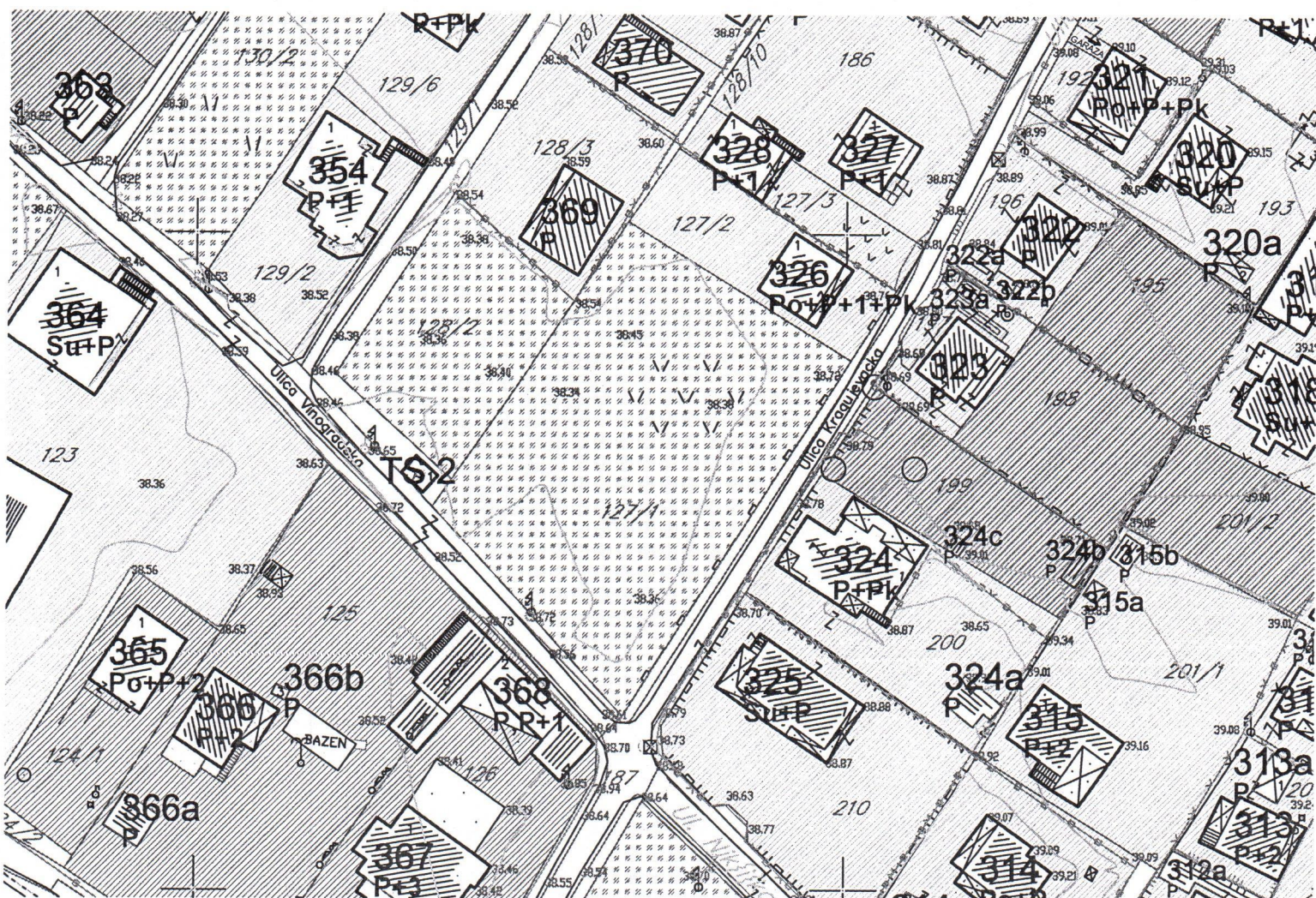

GRAFIČKI PRILOG –Geodetska podloga

Izvod iz DUP-a „Gornja Gorica 2-zona A “ u Podgorici
Za urbanističku parcelu 361

01

Crna Gora
Glavni Grad Podgorica
Sekretarijat za planiranje prostora i
održivi razvoj

Broj: 08-332/22-680
Podgorica, 26.04.2022.godine



neuređene poljoprivredne površine (51995,12m²)


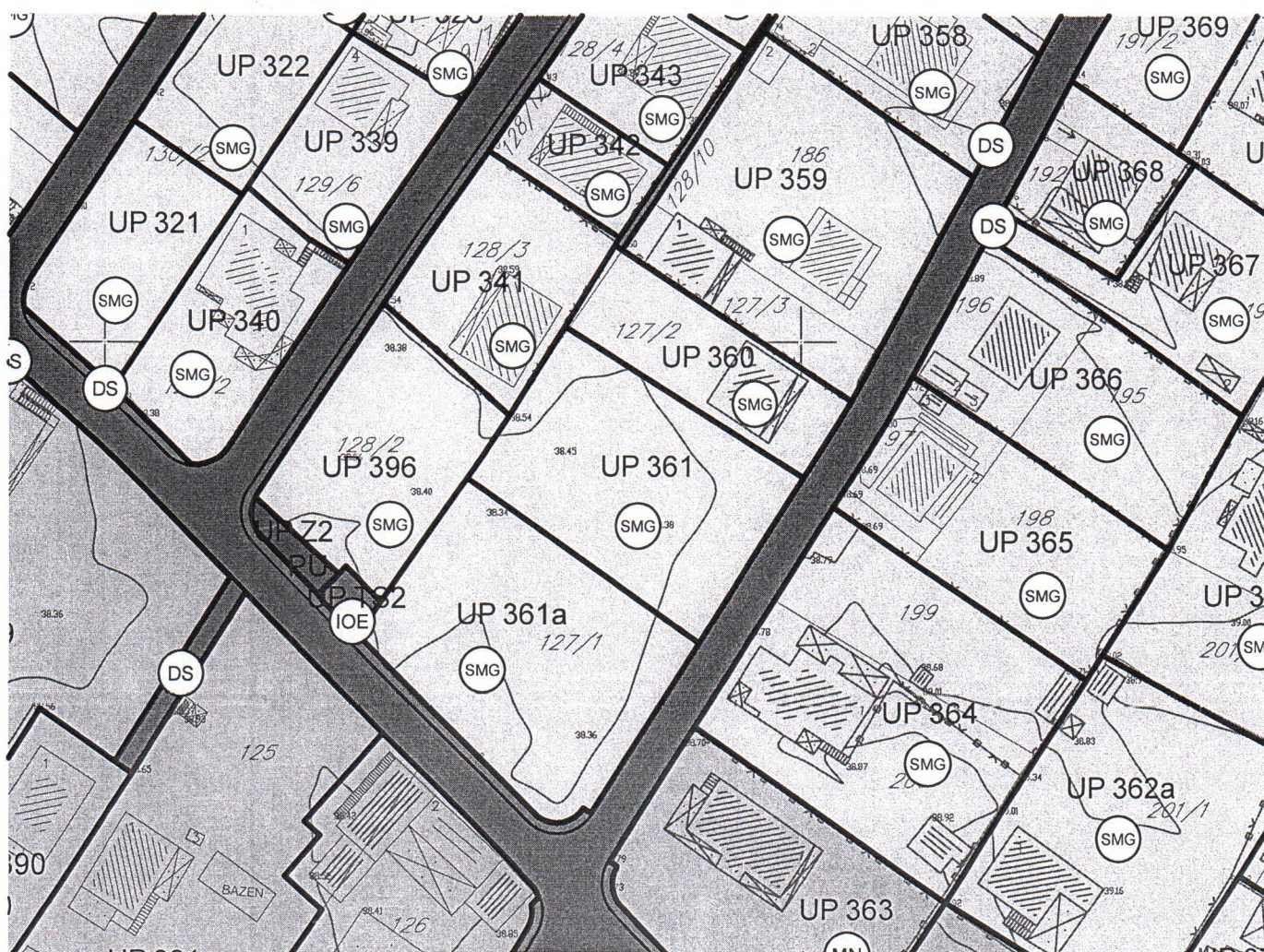

GRAFIČKI PRILOG –Analiza postojećeg stanja –namjena površina

Izvod iz DUP-a „Gornja Gorica 2-zona A “ u Podgorici
Za urbanističku parcelu 361

02

Crna Gora
Glavni Grad Podgorica
**Sekretarijat za planiranje prostora i
održivi razvoj**

Broj: 08-332/22-680
Podgorica, 26.04.2022.godine



površine za stanovanje male gustine

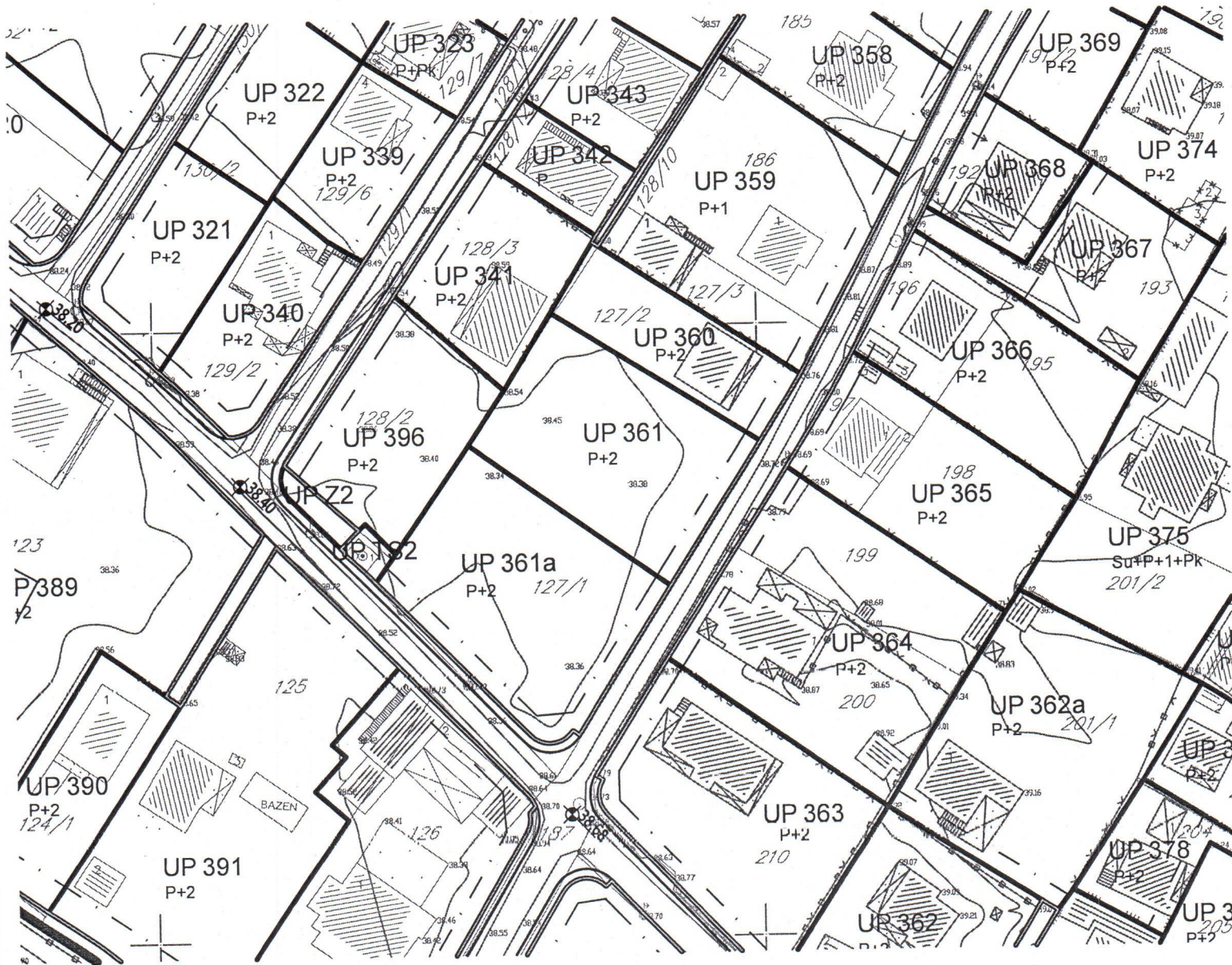

GRAFIČKI PRILOG –Detaljna namjena površina

Izvod iz DUP-a „Gornja Gorica 2-zona A “ u Podgorici
Za urbanističku parcelu 361

03

Crna Gora
Glavni Grad Podgorica
Sekretarijat za planiranje prostora i
održivi razvoj

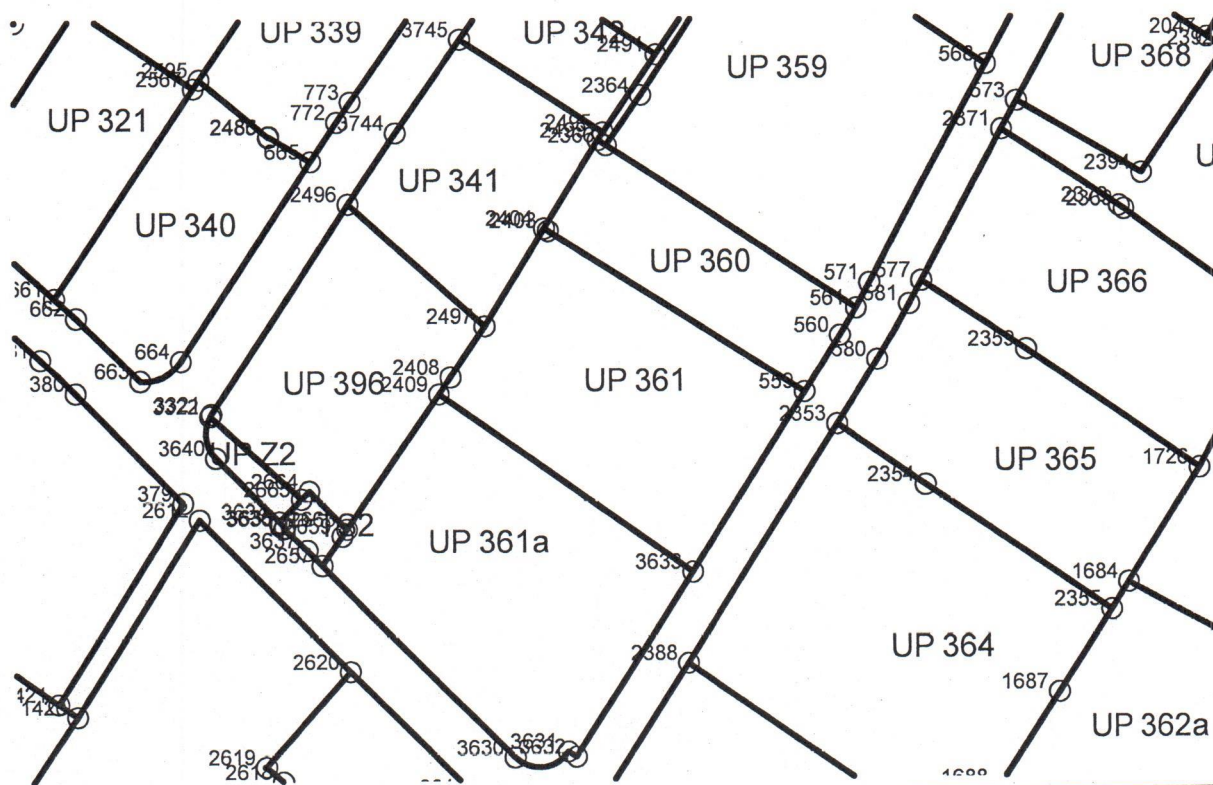

Broj: 08-332/22-680
Podgorica, 26.04.2022.godine



GRAFIČKI PRILOG –Parcelacija, regulacija i nivelacija

Izvod iz DUP-a „Gornja Gorica 2-zona A“ u Podgorici
Za urbanističku parcelu 361

04

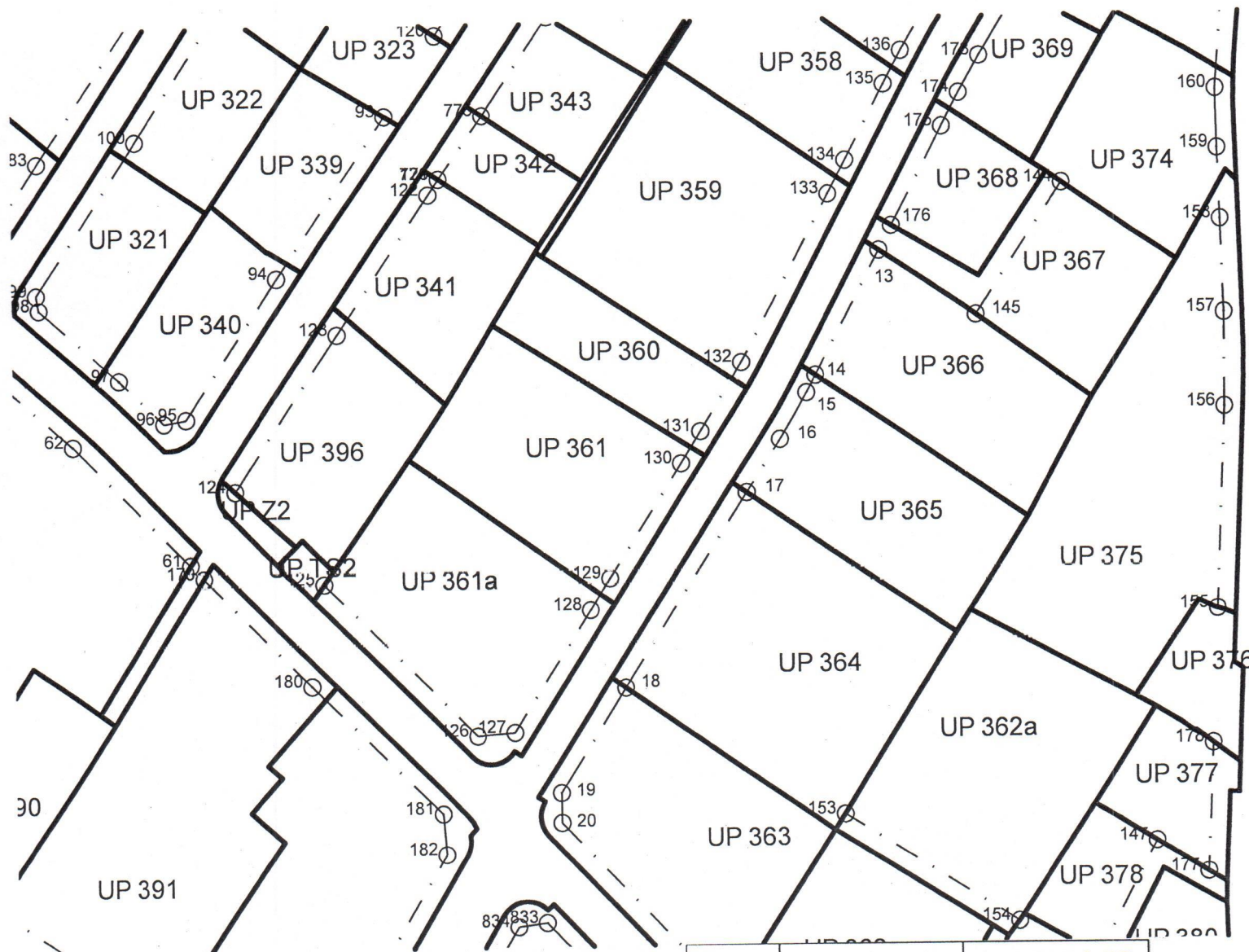



559	6600800.37	4700380.78
2403	6600766.50	4700401.90
2404	6600765.99	4700402.22
2408	6600753.62	4700383.01
2409	6600752.06	4700380.79
2497	6600758.12	4700389.61
3633	6600785.33	4700357.47

GRAFIČKI PRILOG –Koordinate prelomnih tačaka urbanističkih parcela

Izvod iz DUP-a „Gornja Gorica 2-zona A “ u Podgorici
 Za urbanističku parcelu 361

05



128	6600781.41	4700356.55
129	6600784.66	4700361.60
130	6600796.44	4700379.69
131	6600799.62	4700384.78

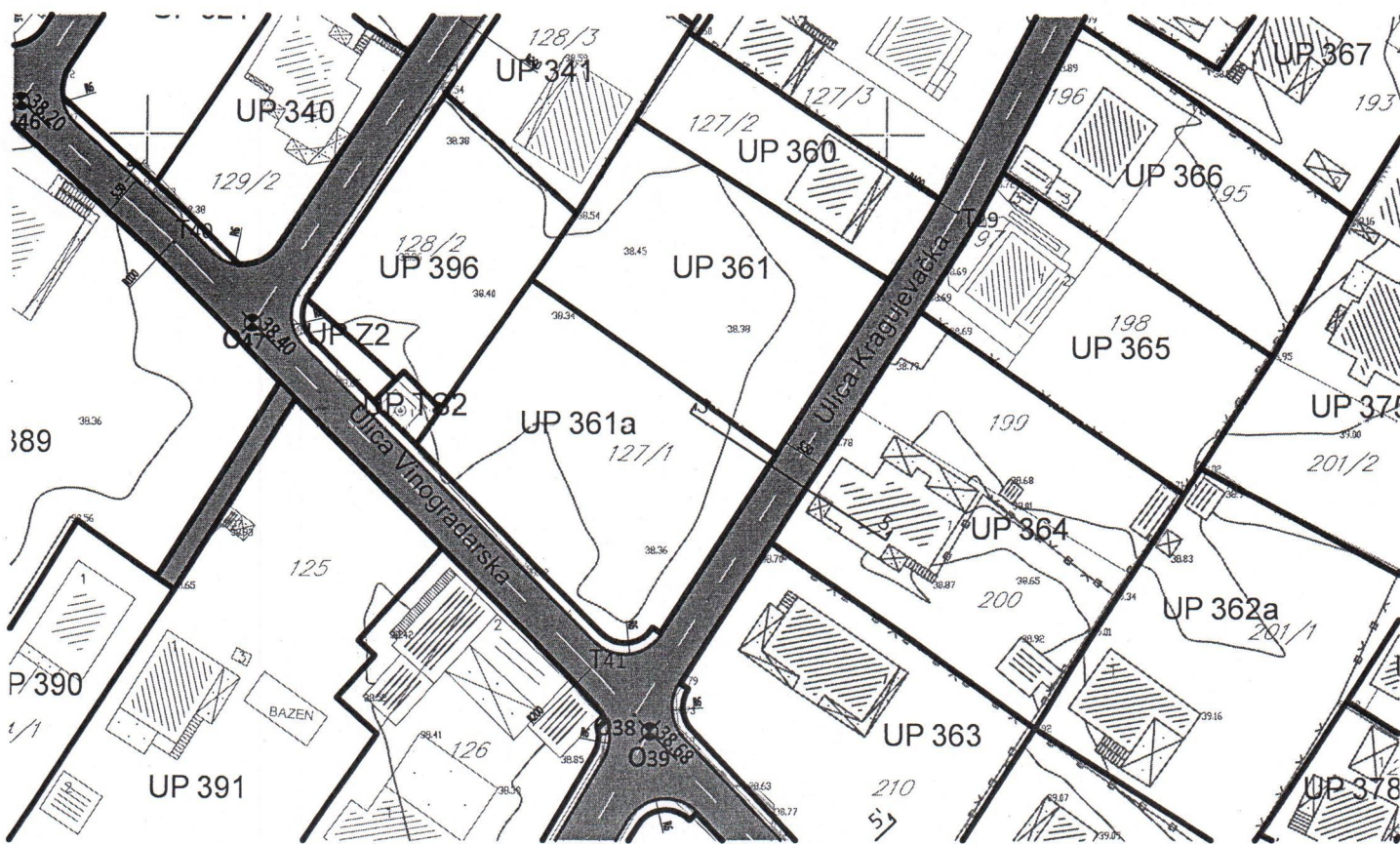

GRAFIČKI PRILOG –Koordinate prelomnih tačaka gradjevinskih linija

Izvod iz DUP-a „Gornja Gorica 2-zona A “ u Podgorici
 Za urbanističku parcelu 361

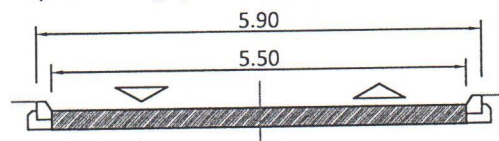
06

Crna Gora
Glavni Grad Podgorica
Sekretarijat za planiranje prostora i
održivi razvoj

Broj: 08-332/22-680
Podgorica, 26.04.2022.godine



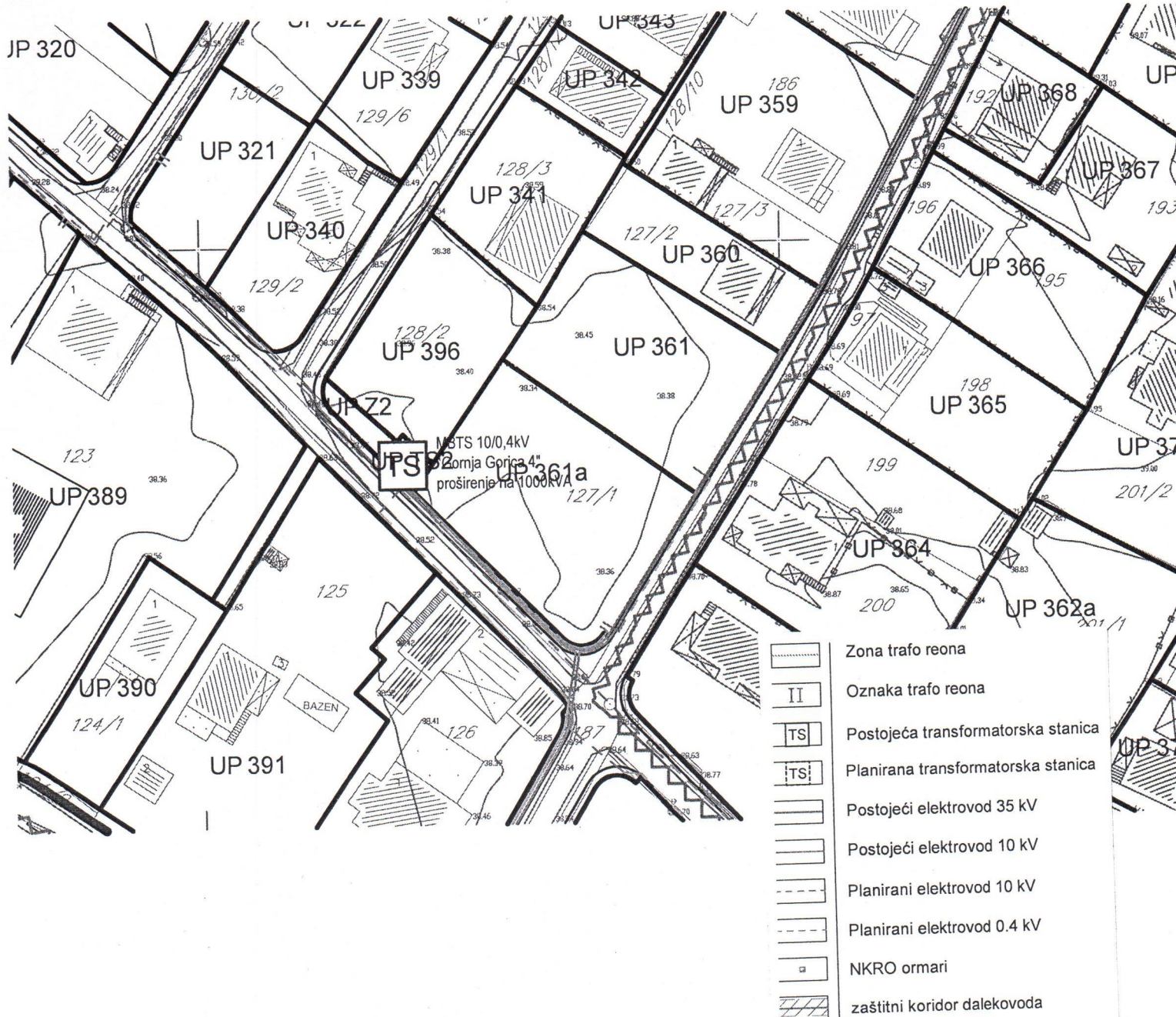
PRESJEK 5-5 (Ulica Kragujevačka, Ulica Vinogradska, Ulica 1)



GRAFIČKI PRILOG –Plan saobraćajne infrastrukture

Izvod iz DUP-a „Gornja Gorica 2-zona A “ u Podgorici
Za urbanističku parcelu 361

08



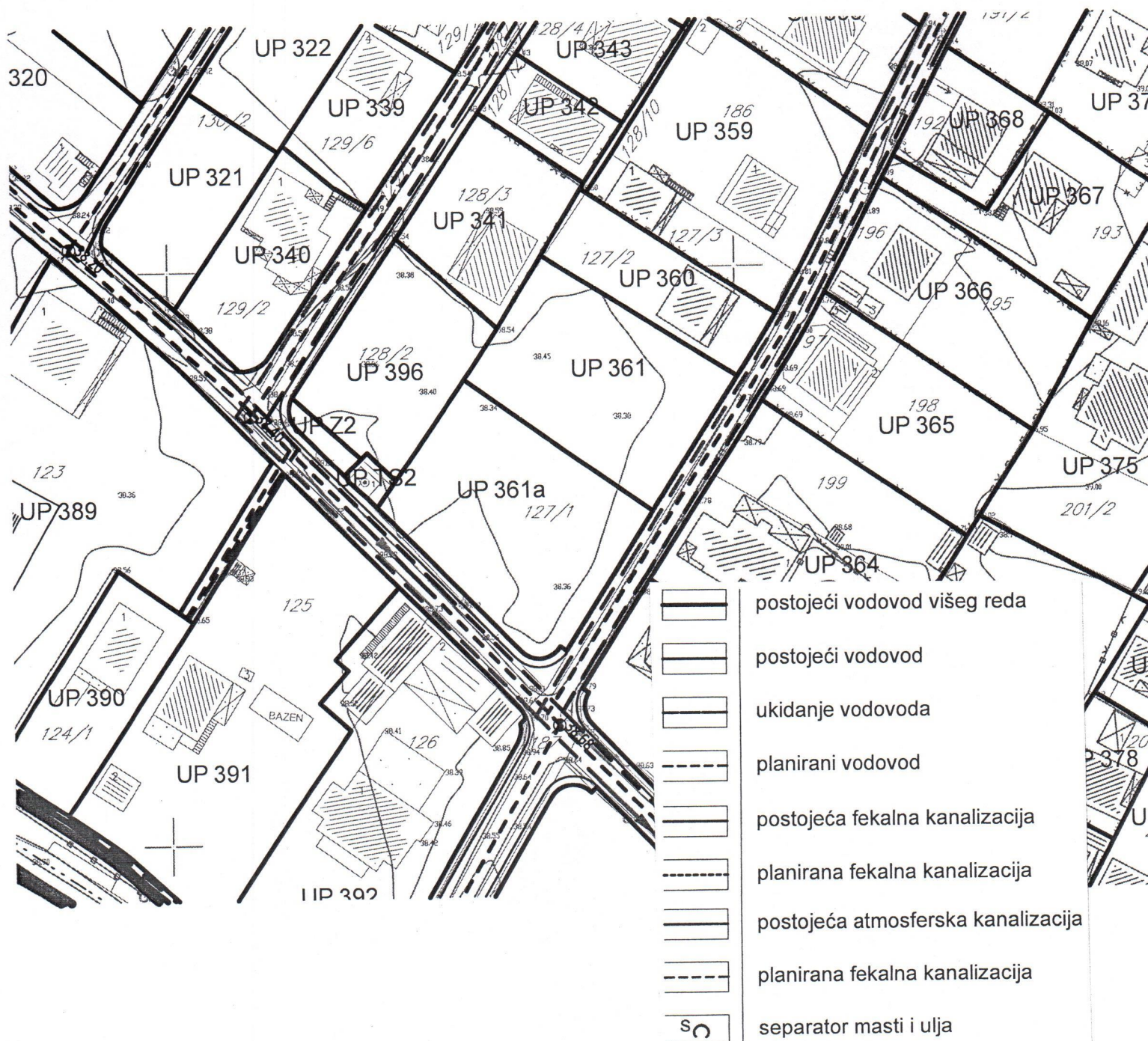

GRAFIČKI PRILOG –Plan elektroenergetske infrastrukture

Izvod iz DUP-a „Gornja Gorica 2-zona A “ u Podgorici
 Za urbanističku parcelu 361

09

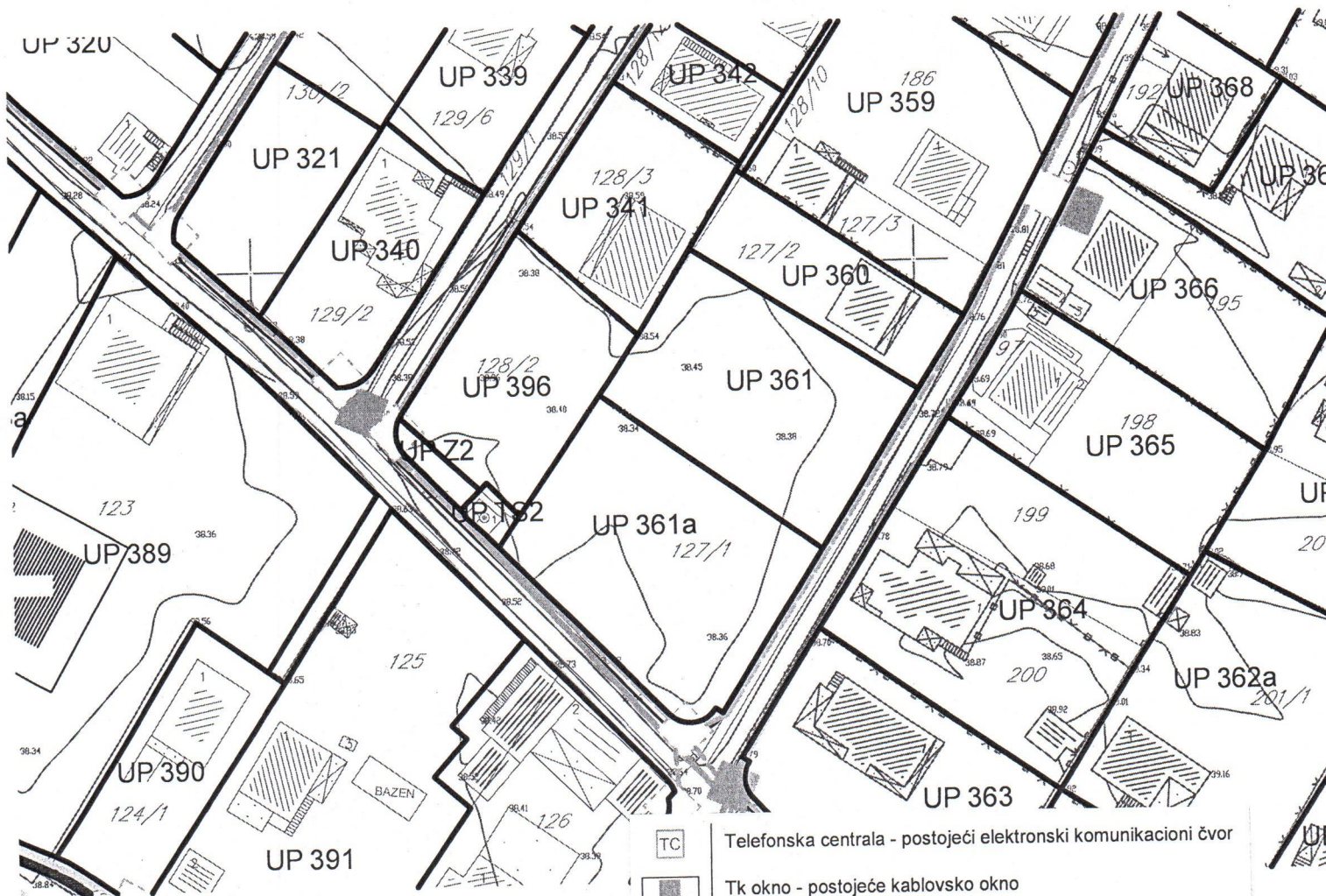

Crna Gora
 Glavni Grad Podgorica
 Sekretarijat za planiranje prostora i
 održivi razvoj

Broj: 08-332/22-680
 Podgorica, 26.04.2022.godine



GRAFIČKI PRILOG –Plan hidrotehničke infrastrukture
 Izvod iz DUP-a „Gornja Gorica 2-zona A “ u Podgorici
 Za urbanističku parcelu 361

10





- | | |
|--|---|
| | Telefonska centrala - postojeći elektronski komunikacioni čvor |
| | Tk okno - postojeće kablovsko okno |
| | TK podzemni vod višeg reda - postojeća kablovska kanalizacija sa optičkim kablom |
| | TK podzemni vod - postojeća kablovska kanalizacija 6,4 i 2 pVC cijevi 110mm |
| | Planirano TK okno - planirano kablovsko okno NO 1,...NO 144 |
| | Planirani TK podzemni vod - planirana elektronska komunikaciona infrastruktura sa 4 PVC cijevi 110mm |
| | Planirani TK podzemni vod višeg reda - planirana elektronska komunikaciona infrastruktura sa 4 PVC cijevi 110mm |

GRAFIČKI PRILOG –Plan tk infrastrukture

Izvod iz DUP-a „Gornja Gorica 2-zona A “ u Podgorici
 Za urbanističku parcelu 361

Crna Gora
Glavni Grad Podgorica
Sekretarijat za planiranje prostora i
održivi razvoj

Broj: 08-332/22-680
Podgorica, 26.04.2022.godine



zelenilo individualnih stambenih objekata

GRAFIČKI PRILOG –Plan pejzažne arhitekture

Izvod iz DUP-a „Gornja Gorica 2-zona A “ u Podgorici
Za urbanističku parcelu 361

12