



CRNA GORA
GLAVNI GRAD PODGORICA
**Sekretarijat za planiranje prostora
i održivi razvoj**

Ul. Vuka Karadžića br.41
81000 Podgorica, Crna Gora
Telefon: 020/ 625-637, 625-647
Faks: 020/ 625-680
e-mail:
sekretarijat.planiranje.uredjenje@podgorica.me

Broj:08-332/22-694

21. april 2022. godine

CRNA GORA
GLAVNI GRAD- PODGORICA
**Sekretarijat za planiranje prostora
i održivi razvoj**

**Odjeljenje za plansku dokumentaciju i
Urbanističko tehničke uslove**

na osnovu člana 74. Zakona o planiranju prostora i izgradnji objekata (Sl.list CG, br. broj 64/17, 44/18, 63/18,11/19 I 82/20), Uredbe o povjeravanju dijela poslova Ministarstva ekologije, prostornog planiranja I urbanizma jedinicama lokalne samouprave ("Službeni list Crne Gore", br.87/18, 28/19, 75/19, 116/20. 76/21), Detaljnog urbanističkog plana "Drač-putnički terminal" (Sl.list CG-opštinski propisi br.25/22), evidentiran u Registru planske dokumentacije Ministarstva ekologije, prostornog planiranja I urbanizma na dan 21.04.2022. godine I podnijetog zahtjeva.

**IZDAJE URBANISTIČKO TEHNIČKE USLOVE
za izradu tehničke dokumentacije za urbanističku parcelu UP163 , zona 1
u zahvatu Detaljnog urbanističkog plana "DRAČ-PUTNIČKI TERMINAL"u Podgorici**



Broj:08-332/22-694

21. april 2022. godine

URBANISTIČKO -TEHNIČKI USLOVI

PODNOŠILAC ZAHTJEVA:

Tošković Slavko

POSTOJEĆE STANJE:

Katastarska parcela br.2320 KO: Podgorica III, prema listu nepokretnosti prepis broj 4515 površine je 319m². U isti uknjižena je porodična stambena zgrada, površine pod objektom 96m², prizemna i bez tereta i ograničenja. U prilogu ovih UTU su i list nepokretnosti i kopija plana.

Navedena katastarska parcela nalazi se u zahvatu Detaljnog urbanističkog plana „Drač-putnički terminal“u Podgorici, u daljem tekstu DUP „Drač-putnički terminal“.

Planirano stanje lokacije:

DUP-om "Drač-putnički terminal" od većeg dijela katastarske parcele br. 2320 KO: Podgorica III formirana je urbanistička parcela broj UP163, zona 1, koja je definisana koordinatama tačaka u skladu sa grafičkim prilogom „Plan parcelacija I regulacije“, površine je prema tabeli plana 314,73 m².

Na grafičkom prilogu "Parcelacija i regulacija" grafički su prikazane granice urbanističkih parcela, planirano je izuzimanje mali dio katastarske parcele radi realizacije novoplanirane saobraćajnice.

Prilikom izrade plana parcelacije je vođeno računa o aktuelnoj vlasničkoj strukturi zemljišta. Izmjenesu se javile u dijelu usklađivanja postojeće katastarske parcelacije i trasa saobraćajnica koje u okviruju urbanističke blokove.

Pojedinačni uslovi su dati za svaku parcelu sa urbanističkim pokazateljima u tabelama. Predloženi grafički plan parcelacije predstavlja definitivno rješenje na osnovu kojeg će se sprovesti planski dokument. Ukoliko na postojećim granicama parcela dođe do neslaganja između zvaničnog katastra i plana, mjerodavan je postojeći katastar.

Na grafičkom prilogu "Parcelacija i regulacija" grafički su prikazane granice urbanističkih parcela.

Građevinska linija prikazana na grafičkim prilogima koja prelazi postojeće objekte se odnosi na novogradnju na urbanističkim parcelama, i ista ne ruši postojeće objekte. Nadgradnju i dogradnju objekta,vezati za postojeći objekat po planskim parametrima.

Ukoliko se gradi novi objekat građevinska linija podzemne etaže može biti do min. 1,00m do susjedne parcele.

Ukoliko se radi rekonstrukcija postojećeg objekta u smislu nadgradnje i dogradnje objekta, vezati za postojeći objekat po planskim parametrima.

Građevinska linija dogradnje prema susjednim parcelama je na min. 2,0m ili na manjem odstojanju uz prethodnu saglasnost susjeda.

PLANIRANA NAMJENA POVRŠINA:

Prema grafičkom prilogu "Planirana namjena površina", konstatovano je da se predmetna lokacija nalazi u okviru površina namjenjenih za stanovanje malih gustina (SMG).

USLOVI ZA OBJEKTE STANOVANJA MALE GUSTINE:

POSTOJEĆI OBJEKTI NA URBANISTIČKIM PARCELAMA U OKVIRU STANOVANJA MALE GUSTINE:

U zoni starog jezgra planiranim intervencijama predviđena je rekonstrukcija u postojećim gabaritima ukoliko su objekti u granicama dozvoljenih parametara datih ovim Planom ili su veći od njih. Ukoliko objekti nisu prekoračili parametre date Planom daje se mogućnost dogradnje nadgradnje postojećih objekata uz ispunjavanje propisanih uslova:

Maksimalna BGP prizemlja i objekta data je u tabeli.

Maksimalna spratnost objekta data je u tabeli.

Namjena objekta je za stanovanje sa mogućnošću korišćenja prizemlja i suterena/ podruma za poslovanje.

Građevinske linije izgrađenog bloka nisu date grafički jer se radi o postojećim objektima u starom jezgru koji su predviđeni za rekonstrukciju u postojećim gabaritima ili imaju mogućnost dogradnje ukoliko to omogućavaju parametri dati ovim planom.

Odstojanje od susjeda je na min. 2,0m, izuzetno može i manje uz saglasnost susjeda.

Planirane intervencije na objektima sa elementima tradicionalne arhitekture:

Intervencije na arhitektonsko-ambijentalnom uklapanju, tj. na poboljšanju izvedenog stanja, u skladu sa tipološkim karakteristikama arhitektonskog rješenja objekata podrazumjevaju: obnovu rješenja krova, zamjenu krovnog pokrivača; zamjenu bravarije stolarijom; zamjenu ili uklanjanje nadstrešnice (neprijemljenog gabarita, oblika, materijala); uklanjanje terasa i balkona (s kraja na kraj fasade), balkonskih ograda (od betonskih elemenata koji podržavaju stilske balustere), Svi objekti etažu potkrovlja mogu zamjeniti spratnom etažom i objekat završiti tradicionalnim rješenjem krova na četiri ili dvije vode plitkog nagiba. Završetak objekata predvidjeti kosim krovom sa pokrivačem od kanalice. Rješenje krova prilagoditi tipološkim karakteristikama arhitekture objekta i karakterističnim elementima rješenja krova: krovni vijenac, tzv. "streha", obrađen u drvetu adekvatnog prepusta, nagiba krovnih ravni 22° (min 18° do max 25°), sa krovnim pokrivačem od tamnocrvene kanalice. Obrada fasade je u kamenu ili malterisana i bojena svijetlom bojom. Formiranje otvora na objektu prema susjednim parcelama moguće je pod uslovom da je udaljenost objekta od granice parcele minimum 2,0 m. Izuzetno je moguće formiranje otvora na objektu u slučaju manjeg odstojanja od granice parcele uz prethodnu saglasnost susjeda i u slučajevima kada je granica urbanističke parcele uz pješačku stazu. Formiranje novih otvora na fasadama, moguće je isključivo po uzoru na primjenjena tradicionalna rješenja (pravougaoni, dvokrilni, ukamenomokviru).

Boja spoljašnje stolarije je u prirodnoj boji drveta, tonirana premazima sadolina. Ogradu postaviti po granici urbanističke parcele. Ograde raditi od kamena sa otvorom u kamenim okvirima, a u slučaju zidanja drugim materijalom obavezno malterisati i obojiti svijetlim tonom. Isto se odnosi i na granične zidove između susjednih parcela, gdje postoje uslovi ili se ukazuje potreba. Kapije na ovim ogradama raditi po uzoru na sačuvane autentične kapije, pri čemu sama vrata treba raditi na tradicionalan način – od punog drveta ili kovanog željeza.

U okviru objekta ili parcele obezbjediti parking ukoliko prostorne mogućnosti dozvoljavaju. Intervencije na objektima novijeg datuma koji nemaju elemente tradicionalne arhitekture projektovati tako da ne narušavaju kulturni identitet prostora.

Preporučuju se svedene pravougaone osnove, krovovi na dvije ili četiri vode plitkog nagiba sa krovnim pokrivačem od kanalice. Završna obrada fasade u kamenu ili malterisana i bojena svijetlom bojom.

Projektnom dokumentacijom će se precizirati najpovoljnije mjesto i veličina dogradnje ili nadgradnje. Dogradnja i nadgradnja moguća je uz prethodnu statičku analizu konstruktivnog

modernije interpretacije (sto se odnosi na oblik prozora, krova...), ali uz saglasnost arhitekta konzervatora i Uprave za zaštitu kulturnih dobara.

Materijalizacija objekata treba da poštuje ambijentalna svojstva područja, kroz upotrebu kako autohtonih elemenata tako i savremenih materijala, čija boja, tekstura i ostala vizuelna svojstva afirmišu ambijentalne kvalitete planiranog područja.

Zona 1

Br. urbanističke parcele	Planirana namjena	Površina UP (m ²)
	UP 163	SMG
		314.73

URB. POKAZATELJI - POSTOJEĆE STANJE						
POVRŠINA OSNOVE (m ²)	INDEKS ZAUZETOSTI	BGP (m ²)	INDEKS IZGRAĐENOSTI	POSTOJEĆA SPRATNOST	POSLOVANJE (m ²)	BR. STANOVA
96	0.30	96	0.30	P		1

URB. POKAZATELJI - PLANIRANO STANJE						
Max površina osnove (m ²)	Max indeks zauzetosti	Max BGP (m ²)	Max indeks izgrađenosti	Max spratnost	Max. Poslovanja (m ²)	Max. br. Stanova
96	0.31	192	0.61	P+1		2

SMJERNICE ZA POVEĆANJE ENERGETSKE EFIKASNOSTI I KORIŠĆENJE OBNOVLJIVIH IZVORA ENERGIJE:

U procesu uspostavljanja održive potrošnje energije prioritet treba dati racionalnom planiranju potrošnje, tj. implementaciji mjera energetske efikasnosti u svim segmentima energetskog sistema. Održiva gradnja je svakako jedan od značajnijih segmenata održivog razvoja koji uključuje:

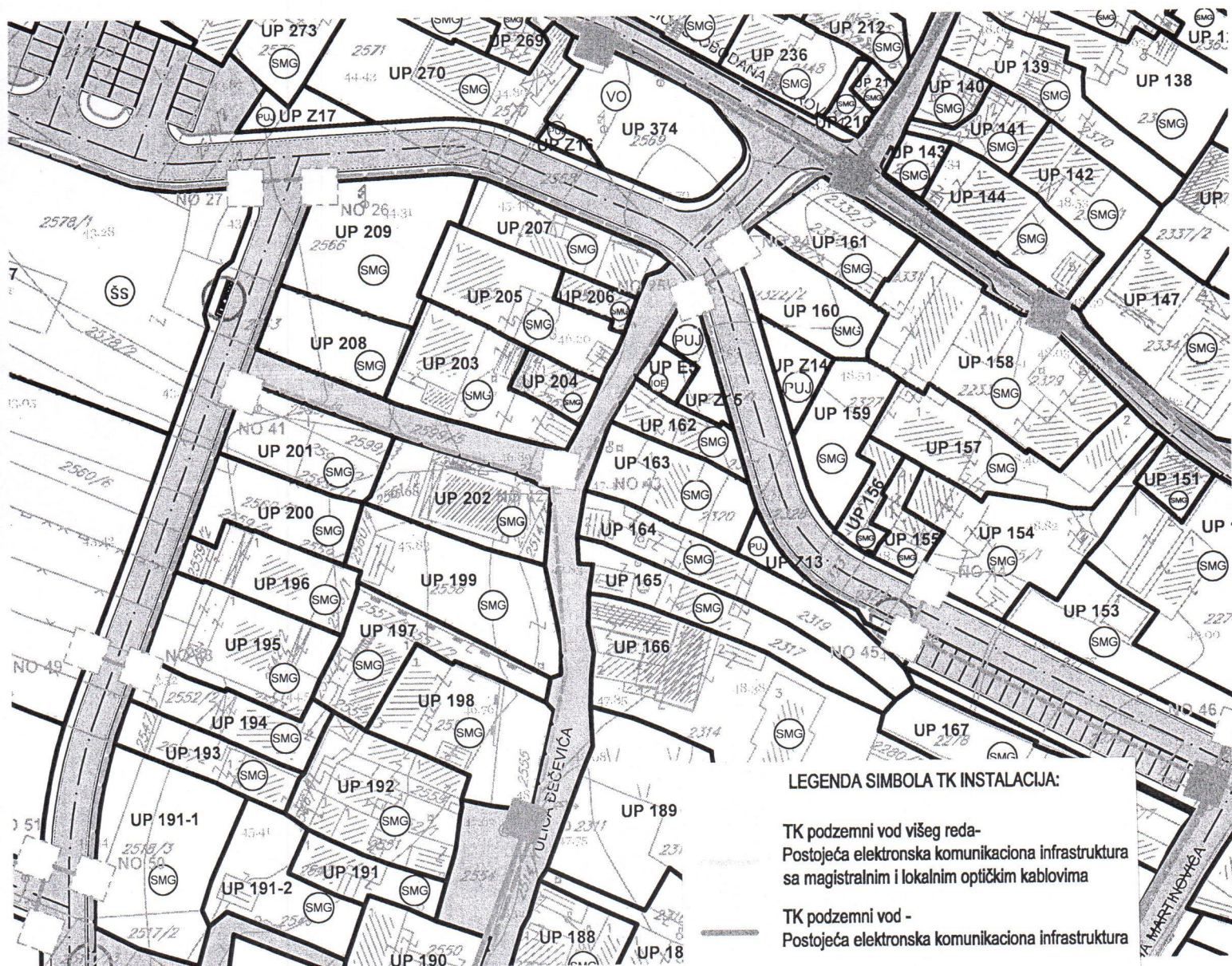

- Upotrebu građevinskih materijala koji nisu štetni po životnu sredinu;
- Energetsku efikasnost zgrada;
- Upravljanje otpadom nastalim prilikom izgradnje ili rušenja objekata.

Energetski i ekološki održivo graditeljstvo teži:

- Smanjenju gubitaka toplote iz objekta poboljšanjem toplotne zaštite spoljnih elemenata i povoljnim odnosom osnove i volumena zgrade;
- Povećanju energetske efikasnosti termoenergetskih sistema.

Kod gradnje novih objekata važno je već u fazi idejnog projekta u saradnji sa projektantom predvidjeti sve što je potrebno da se dobije kvalitetna i optimalna energetska zgrada. Zato je potrebno:

- Analizirati lokaciju, orijentaciju i oblik objekta;
- Primjeniti visoki nivo toplotne izolacije kompletnog spoljnog omotača objekta i izbjegavati toplotne mostove;
- Iskoristiti toplotne dobitke od sunca i zaštititi se od pretjeranog osunčanja;
- Koristiti energetska efikasna sistema grijanja, hlađenja i ventilacije, i kombinovati ga sa obnovljivim izvorima energije.



LEGENDA SIMBOLA TK INSTALACIJA:

- TK podzemni vod višeg reda-
 Postojeća elektronska komunikaciona infrastruktura sa magistralnim i lokalnim optičkim kablovima
- TK podzemni vod -
 Postojeća elektronska komunikaciona infrastruktura
- TK okno - Postojeće kablovsko okno
- Planirani TK podzemni vod -planirana elektronska komunikaciona kanalizacija sa 4 PVC cijevi 110mm
- Planirano TK okno -
 Planirano kablovsko okno NO 1,...,NO 93

GRAFIČKI PRILOG –Plan telekomunikacione infrastrukture

Izvod iz DUP-a „Drač-Putnički terminal “ u Podgorici
 Za urbanističku parcelu 163 ,zona 1

Ovim Planom stvaraju se uslovi za:

- izgradnju sistema za proizvodnju električne energije za sopstvenu potrošnju na novim objektima
- adaptaciju postojećih objekata ugradnjom sistema za proizvodnju električne energije za sopstvenu potrošnju, koje treba ugraditi kao unutrašnje instalacije objekta i povezati ih na unutrašnje električne instalacije.

Poboljšanje energetske efikasnosti posebno se odnosi na: ugradnju ili primjenu niskoenergetskih objekata, unapredjenje uređaja za klimatizaciju i pripremu tople vode korišćenjem solarnih panelaza zagrijavanje, unapredjenje rasvjete korišćenjem izvora svjeta sa malom instalisanom snagom(LED), korišćenje fotonaponskih panela, koncepte inteligentnih zgrada.

Konstruktivni sistem:

Konstrukciju objekta racionalno prilagoditi arhitektonskom rješenju uz pridržavanje važećih propisa i pravilnika iz ove oblasti.

Uređenje terena:

Obavezna je izrada projekta uređenja terena kojim će se predvidjeti zadržavanje i unapređivanje arhitekture partera u skladu sa namjenom objekta, čuvanje postojećeg zelenila i novo ozelenjavanje autohtonim zelenilom.

Površine ograničene namjene - Zelenilo individualnih stambenih objekata:

Zelenilo u okviru stambenih objekata podrazumjeva uređenje slobodnih površina oko objekta u zavisnosti od orijentacije kuće i njenog položaja na parceli. Osnovna pravila uređenja okućnice su da kuća bude na 1/3 placa, bliže ulici, gdje dobijemo predvrt koji ima estetsku ulogu i sadrži kolski prilaz, parking, rasvjetu i sl. Zadnji vrt služi kao roctor za odmor i ako je parcela veća kao ekonomski dio dvorišta. S obzirom da je ovo već izgrađen roctor nedostatak zelenila se može nadomjestiti vertikalnim ozelenjavanjem i zelenilom u žardinjerama. Vertikalno zelenilo ne ulazi u obračun zelenih površina.

Smjernice za pejzažno uređenje i izdavanje UT uslova:

- zelene površine treba da zahvataju min. 30% površine parcele;
- kompoziciju vrta stilski uskladiti sa arhitekturom objekta;
- pri odabiru zasada voditi računa o uslovima sredine, dimenzijama, boji, oblicima;

ETAPNOST REALIZACIJE:

Moguća je i fazna realizacija a što je potrebno definisati kroz tehničku dokumentaciju.

OSTALI USLOVI:

1. Proračune za objekat raditi na IX (deveti) stepen seizmičkog intenziteta po MCS skali. Projektom predvidjeti sve potrebne mjere zaštite od požara, kao i druge uslove za zaštitu od elementarnih nepogoda i tehničko-tehnoloških i drugih nesreća, u skladu sa vežećim propisima i od nadležnog organa pribaviti saglasnost na isti.
2. Ukoliko se planira djelatnost koja može imati značajni uticaj na životnu sredinu i zdravlje ljudi, potrebno je projekat uskladiti sa Zakonom o procjeni uticaja na životnu sredinu odnosno pristupiti izradi Elaborata u skladu sa navedenim Zakonom.
3. Potrebno je omogućiti pristup licima smanjene pokretljivosti i licima sa invaliditetom u sve objekte koji svojom funkcijom podrazumijevaju prisustvo građana. Kroz objekte gdje je

omogućen rad licima sa invaliditetom neophodno je obezbijediti uslove za njihovo nesmetano kretanje, rad i boravak, u skladu sa važećim zakonskim propisima.

4. Prije izrade tehničke dokumentacije investitor je obavezan, shodno članu 7 Zakona o geološkim istraživanjima („Sl.list RCG", broj 28/93, 27/94 i 26/07) izraditi Projekat o geološkim istraživanjima i obezbijediti Elaborat o rezultatima izvršenih geomehaničkih istraživanja tla za predmetnu lokaciju.

5. Područje Podgorice karakteriše submediteranska klima sa vrlo dugim, toplim i sušnim ljetima, a blagim i kišovitim zimama. Višegodišnjom analizom meteoroloških uslova utvrđeno je da Podgorica ima:

- srednju godišnju temperaturu od 15,5%^oC (prosječno najhladniji mjesec je januar sa 5%^oC), a najtopliji jul sa 26,7%^oC),
- 2450 sunčanih sati (102 dana), (najsunčaniji mjesec je juli, a najmanje sunčan mjesec je decembar),
- srednji godišnji prosjek padavina od 169 mm (najveši u decembru 248 mm, najmanji u julu 42 mm),
- prosječnu relativnu godišnju vlažnost vazduha 63,6% (max. vlažnost je u novembru 77,2%, a min. u julu 49,4%),
- dominantan sjeverni vjetar sa max. brzinom od 34,80 m/sec (123km/h), sa pritiskom od 75,7 kp/m², najčešće u zimskom periodu sa prosječno 20,8 dana,
- srednji vremenski period u kome je potrebno grijanje je od 10. novembra do 30. marta. Prije projektovanja navedene podatke potrebno je provjeriti i kompletirati od Republičkog hidrometeorološkog zavoda Podgorica.

6. Glavni projekat raditi u skladu sa ovim uslovima, uslovima javnih preduzeća za oblast infrastrukture, važećem Zakonu, vežećim tehničkim propisima, normativima i standardima za projektovanje, izgradnju i korišćenje ove vrste objekata, a na osnovu projektnog zadatka investitora i na osnovu Pravilnika o bližoj sadržini projektne dokumentacije.

INFRASTRUKTURA:

7. Priključenje objekta na javnu saobraćajnu mrežu obezbijediti prema uslovima datim u grafičkom prilogu „Saobraćaj" ovih uslova, u skladu sa propisima.

Kolski pristup predmetnim objektima planiran je preko saobraćajnice sekundarne mreže čija osovina je prikazana na graf. priložima.

8. Projektovanje elektroenergetskih instalacija i napajanje predmetnog objekta električnom energijom izvesti prema grafičkom prilogu ovih uslova. Električne instalacije projektovati i izvesti u skladu sa vežećim propisima i standardima i na iste pribaviti saglasnost od nadležnog preduzeća.

Mjesto i način priključenja objekta na elektroenergetsku mrežu odrediće nakon izrade projektne dokumentacije stručne službe CEDIS-a.

9. Instalacije vodovoda i kanalizacije projektovati u svemu prema važećim propisima i normativima za tu vrstu objekata, a priključiti ih na gradsku distributivnu mrežu prema uslovima d.o.o. "Vodovod i kanalizacija" - Podgorica.

U prilogu se daju trase postojećih i DUP-om planiranih vodova.

Projekat hidrotehničkih instalacija raditi u skladu sa važećim tehničkim propisima i normativima.

sistema koja će usloviti primjenu konstruktivnog sistema i materijala koji treba da budu kvalitetni i u skladu sa ambijentom. Svi ovi elementi biće provjereni kroz izradu odgovarajuće tehničke dokumentacije.

U slučaju kada je postojeći objekat dotrajaao, ili kada se Investitor odluči, objekat se može srušiti po prethodno pribavljenom odobrenju od nadležnog organa i na parceli sagraditi novi prema smjernicama ovog Plana za izgradnju novih objekata.

PLANIRANI OBJEKTI NA URBANISTIČKIM PARCELAMA U OKVIRU STANOVANJA MALE GUSTINE:

Na novoformiranim urbanističkim parcelama planirana je izgradnja objekata pod sljedećim uslovima:

Maksimalna BGP prizemlja i objekta data je u tabeli.

Maksimalna spratnost objekta data je u tabeli.

Namjena objekta je za stanovanje sa mogućnošću korišćenja prizemlja i suterena/ podruma za poslovanje (trgovina, zanatstvo, ugostiteljstvo, usluge).

Građevinska linija je data grafički i koordinatama karakterističnih tačaka .

Građevinska linija podzemne etaže može biti do min. 1,00m od susjedne parcele .

Građevinska linija prema susjednim parcelama je na min. 2,0m ili na manjem rastojanju uz saglasnot susjeda.

Površina podrumске etaže ne ulazi u obračun BGP u slučaju kada je namjena garažiranje, servisni prostori neophodni za funkcionisanje podzemne garaže i tehnički sistemi objekta.

Daje se mogućnost izgradnje garaže ili pomoćnog objekta na parceli, maksimalne spratnosti P, uz uslov da se ispoštuju planski parametri (odstojanje od susjeda, indeks zauzetosti i indeks izgrađenosti). Površina pomoćnog objekta je do 30 m². Krovove raditi kose dvovodne ili četvorovodne. Ogradu postaviti po granici urbanističke parcele. Nove objekte projektovati tako da ne narušavaju kulturni identitet prostora. Preporučuju se svedene pravougaone osnove, krovovi na dvije ili četiri vode plitkog nagiba sa krovnim pokrivačem od kanalice. Završna obrada fasade u kamenu ili malterisana i bojena svijetlom bojom. Zbog očuvanja rezidencijalnog karaktera naselja, **nije dozvoljena izgradnja privrednih i poslovnih objekata u funkciji proizvodnje, prerade, skladišta, stovarišta ili veleprodaje.**

U jednom stambenom objektu može biti organizovano maksimalno 4 stambene jedinice

Na parceli se mogu graditi pomoćni objekti koji su u funkciji korišćenja stambenog objekta (garaža, ostava i sl), a čiji kapacitet ulazi u obračun ukupnih kapaciteta na parceli.

Moguća je izgradnja jedne podrumске etaže koja se koristi **isključivo za garažiranje** i ne ulazi u obračun BGP.

Podrum je podzemna etaža čiji vertikalni gabarit ne smije nadvisiti kotu terena, trotoara više od 1.00 m. Ukoliko se radi o denivelisanom terenu, relevantnom kotom terena smatra se najniža kota konačno uređenog i nivelisanog terena oko objekta. Horizontalni gabariti podruma definisani su građevinskom linijom ispod zemlje (GL 0) a ne mogu biti veći od 80% površine urbanističke parcele, pri čemu je obavezno ispuniti uslove ozelenjavanja terena.

Suteren je nadzemna etaža kod koje se dio vertikalnog gabarita nalazi iznad kote konačno nivelisanog terena oko objekta i čiji su horizontalni gabariti definisani građevinskom linijom GL. Suteren može biti na ravnom i na denivelisanom terenu. Kod suterena na ravnom terenu vertikalni gabarit ne može nadvisiti kotu terena više od 1.00 m konačno nivelisanog i uređenog terena oko objekta. Suteren na denivelisanom terenu je sa tri strane ugrađen u teren, s tim što se kota poda suterena na jednoj strani objekta poklapa sa kotom terena ili odstupa od kote terena maksimalno 1.00 m.

Minimalna udaljenost svakog dijela objekta od granice parcele je 2 m. Ukoliko je rastojanje objekta od bočnog susjednog objekta veće od 5m, na bočnim fasadama objekta dozvoljeno

uslovima I upotrebi autohtonih materijala i vegetacije, odnosno treba uvažiti načela: jedinstva, ambijentalizacije i kontekstualnosti prostora.

U zavisnosti od namjene objekta i ambijenta u kojem se gradi, planskim dokumentom se definišu uslovi za oblikovanje:

- tip zgrade (slobodnostojeće na parceli, dvojne, u nizu ili smaknutom nizu);
- fasade: balkoni, vrsta vrata i prozora, boje;
- upotreba materijala;

- elementi krova: nagib krova i krovni pokrivač, smjer pružanja sljemena, širina strehe, oluci, dr. Materijalizacija objekata treba da poštuje ambijentalna svojstva područja-naselja Drač, krozupotrebu kako autohtonih elemenata tako i savremenih materijala, čija boja, tekstura i ostala vizuelna svojstva afirmišu ambijentalne kvalitete planiranog područja. Veoma je bitno koristiti jednoobrazan kamen - lokalni po uzoru na postojeći kao i jednu odnosno istu boju fasade na svim novim djelovima fasada. Preporučuje se bijela boja.

Za objekte, koji su sačuvali tradicionalne principe gradnje u cjelosti ili segmentno, preporučuje se sanacija, prema smjernicama, odnosno uslovima propisanim Zakonom o zaštiti kulturnih dobara.

Ovo se prije svega odnosi na autentično očuvane pojedine karakteristike Stare Varoši, sadržane u njenim karakterističnim detaljima i tradicionalnim osobenostima, u znamenitim portalima, odnosno kapijama različitih oblika, dimenzija, nivoa očuvanosti i pozicija, kao i ublova, odnosno vode, bunara, bistijerni, takođe različitog izgleda i nivoa očuvanosti, kao osnovnih specifičnih i prepoznatljivih elemenata Stare varoši.

Portali se nalaze na uličnim nizovima, predstavljaju ulaze u ograđena dvorišta, kuće, portune i prolaze. Svi su urađeni finije klesanim dovratnicima, precizno složenim sa minimalnim spojnicama.

Kvadratnog su, pravougaonog ili lučnog završetka. Jedan broj starih kamenih portala očuvan je i u slučajevima kada je objekat na kojem se nalazi već adaptiran i izgubio je svojsvo autentičnosti.

Uslovi za izgled objekta (fasada, krov, otvor i dr.) su sljedeći:

- Raspored otvora prozora i vrata (jedna, dvije ili više prozorskih osa na glavnoj fasadi) njihove proporcije (oblik i veličinu), proporcije i obradu, sa ili bez kamenih okviria (tzv. „pragova“), predvidjeti po uzoru na rješenja iz tradicionalne arhitekture.
- Rješenje krova je pretežno na četiri vode, a u manjem broju slučajeva (gdje širina trakta nije veća od 7,5m) simetrični, krov na dvije vode. Nagib krovnih ravni je od 18 - 25° (poželjno 22°). Širinastrehe, u zavisnosti od spratnosti objekta, kreće se od 30cm za prizemne objekte do max 70, za objekte spratnosti dvije etaže.
- Za krovni pokrivač predvidjeti kanalicu tamnocrvene boje.
- Fasade predvidjeti u kamenu i to prizemlja obavezno a etaže spratova moguće je graditi u savremenim materijalima i obraditi u malteru, a potom bojiti u svijetlom, pastelnom tonu. Preporučljivo bjelom bojom.
- Ukoliko fasada nije od kamena, obavezna je obrada u malteru.
- Rješenje stolarije vrata i prozora planirati po uzoru na tradicionalna zatečena rješenja; dvokrilni otvori sa podjelom na dva ili tri polja i puna ili poluzastakljena vrata. Zaštitu otvora predvidjeti škurima, tipa „puna“ ili „finta grilja“. U slučaju arhitektonsko vrijednih objekata, kada to nije autentično rešenje, predvidjeti zaštitu sa unutrašnje strane, tzv. „škureta“. Isključuje se upotreba roletni.
- Preporučuje se, na novim objektima, izrada prozorskih otvora proporcija 1:1,5 (širina/visina). Prozori i vrata su obavezno od drveta (natur obrada).
- Boja spoljašnje stolarije je u prirodnoj boji drveta i tonirana premazima sadolina.
- Pri savremenom pristupu rekonstrukcije postojećeg ili izgradnji novog objekta dozvoljene su

otvaranje prozora samo pomoćnih prostorija, a ukoliko je rastojanje objekta od bočnog susjednog objekta veće od 7 m, na bočnim fasadama objekta dozvoljeno je otvaranje prozora tambenih prostorija

Kota poda prizemlja može biti za stambene prostore od 0 do 1.20 m od kote konačno uređenog nivelisanog terena oko objekta

Visina nazidka potkrovnne etaže iznosi najviše 1.20 m računajući od kote poda potkrovnne etaže o tačke preloma krovne kosine.

U oblikovnom smislu preporučuje se tradicionalan ali funkcionalan arhitektonski izraz i materijalizacija. Krovovi objekata mogu biti ravni ili kosi, nagiba do 25o; nije dozvoljeno zvođenje mansardnih krovova.

u slučaju ograđivanja parcele koristiti laku metalnu i/ili živu ogradu, visine sokla do 50 cm. Nije dozvoljeno izvođenje zidanih ograda.

Pomoćni objekti:

- dozvoljena je izgradnja pomoćnih objekata na svakoj parceli stanovanja malih gustina ukoliko se ispoštuju uslovi u pogledu zauzetosti i kapaciteta i pod uslovom da ne ugrožavaju uslove korišćenja osnovnog i susjednih stambenih objekata.

- Pomoćnim objektima smatraju se garaže, spremišta i sl. ali i ekonomski objekti kao što su šupe, ljetnje kuhinje, spremišta poljoprivrednih proizvoda i sl.

- Udaljenje pomoćnog objekta od ivice parcele ne smije biti manje od 2.0 m. Rastojanje od granice parcele može biti i manje uz saglasnost vlasnika susjedne parcele, ali ne manja od 1m.

Saglasnost ima trajni karakter bez obzira na eventualnu promjenu vlasnika.

- Moguće je graditi pomoćne objekte kao horizontalne dogradnje gabarita osnovnog objekta, pritom poštujući uslove za dogradnju postojećih objekata, kao i opšte uslove stambene izgradnje.

Uslovi za parkiranje vozila na parcelama stanovanja male gustine:

Potreban broj parking mjesta treba obezbjediti u okviru parcele, na otvorenom, u garaži u sklopu ili van objekta. U slučaju rekonstrukcije ili izgradnje novog objekta, obezbjeđivanje potrebnog broja parking mjesta predstavlja obavezujući uslov za davanje saglasnosti na idejno rješenje. Kod objekata na nagnutom terenu, garaže se mogu graditi u sklopu uređenja dvorišta, u denivelaciji ispred objekta. Broj mjesta za parkiranje vozila se određuje po principu 1.1 PM na 1 stan. Ograđivanje urbanističke parcele se izvodi prema sledećim uslovima: Ogradu postaviti po granici urbanističke parcele. Ograde raditi od kamena sa otvorom u kamenim okvirima, a u slučaju zidanja drugim materijalom obavezno malterisati i obojiti svijetlim tonom. Isto se odnosi i na granične zidove između susjednih parcela, gdje postoji uslovi ili se ukazuje potreba. Kapije na ovim ogradama raditi po uzoru na sačuvane autentične kapije, pri čemu sama vrata treba raditi na tradicionalan način – od punog drveta ili kovanog željeza. preporuka je da se ograde van regulacije - ograde unutrašnjih dvorišta i ograde prema susjedima - formiraju živom ogradom. zidane i druge vrste ograda postavljaju se na regulacionu liniju prema protokolu regulacije, i to tako da ograda, stubovi ograde i kapije budu na parceli koja se ograđuje. Vrata i kapije na uličnoj ogradni ne mogu se otvarati izvan regulacione linije.

USLOVI ZA OBLIKOVANJE PROSTORA I MATERIJALIZACIJU:

Oblikovanje objekata mora biti usklađeno sa strukturama neposrednog okruženja, okolnih objekata, u pogledu osnovnih parametara forme i principa organizovanja fizičke sredine.

Prilikom oblikovanja objekata treba voditi računa o: jednostavnosti proporcije i forme, prilagodjenosti formi objekata kontekstu, topografiji terena, prilagodjenosti klimatskim

10. Priključenje predmetnog objekta na tk mrežu investitor će izvesti prema grafičkom prilogu ovih uslova. Tk instalacije projektovati i izvesti u skladu sa vežećim propisima i standardima i na iste pribaviti saglasnost od nedležnog preduzeća.

11. Projektnu i tehničku dokumentaciju, obavezno raditi na osnovu propisane odredbe čl. 87 i 88. Zakona o zaštiti kulturnih dobara, („Sl. List CG“ 49/10; 40/11), koje se odnose na **slučajna otkrića – nalaza od arheološkog značaja**. Ukoliko se prilikom arheoloških radova naiđe na ostatke, sve radove treba obustaviti i o tome obavijestiti Ministarstvo kulture i Upravu za zaštitu kulturnih dobara, kako bi se preduzele sve neophodne mjere za njihovu zaštitu.

DOSTAVLJENO: Podnosiocu zahtjeva i arhivi

OBRADILA :

Arh. Beti Radović, dipl.ing.

BR

Obrada grafičkih priloga :

Brano Šofranac, teh.

Šofranac

PRILOZI:

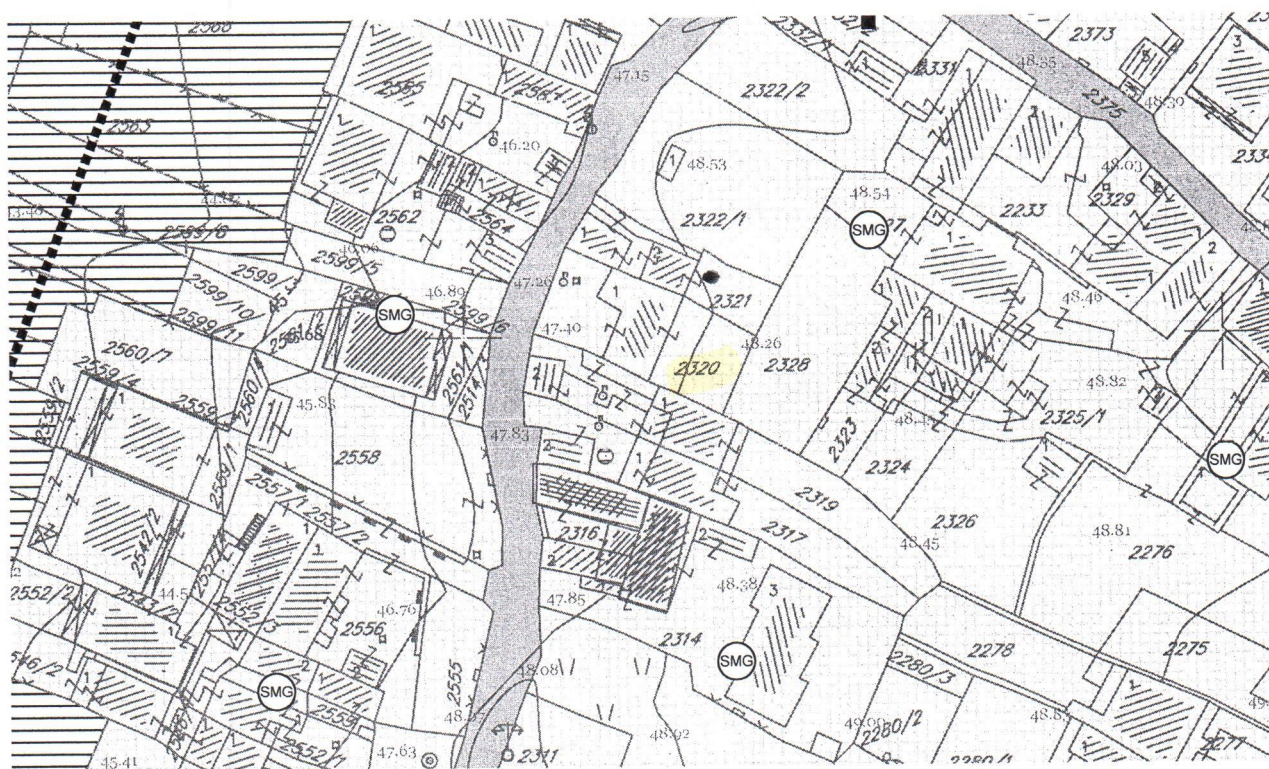

- Grafički prilozi iz planskog dokumenta
- Tehnički uslovi u skladu sa posebnim propisima
- List nepokretnosti i kopija katastarskog plana

OVLAŠĆENO SLUŽBENO LICE



Crna Gora
Glavni Grad Podgorica
**Sekretarijat za planiranje prostora i
održivi razvoj**

Broj: 08-332/22-694
Podgorica, 21.04.2022.godine



Stanovanje male gustine

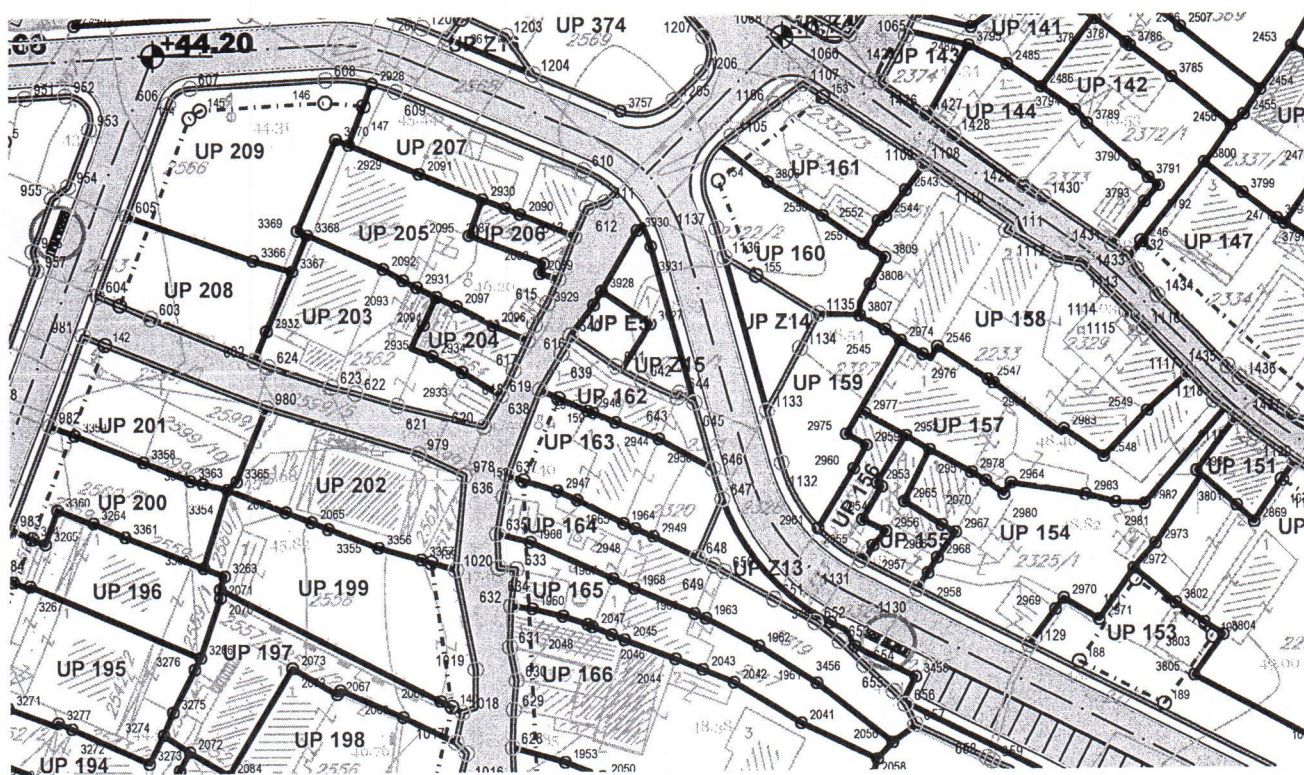

GRAFIČKI PRILOG –Postojeće stanje-namjena površina

Izvod iz DUP-a „Drač-Putnički terminal“ u Podgorici
Za urbanističku parcelu 163 ,zona 1

02

Crna Gora
Glavni Grad Podgorica
Sekretarijat za planiranje prostora i
održivi razvoj

Broj: 08-332/22-694
Podgorica, 21.04.2022.godine



GRAFIČKI PRILOG –Plan parcelacije i regulacije
Izvod iz DUP-a „Drač-Putnički terminal “ u Podgorici
Za urbanističku parcelu 163 ,zona 1

04

KOORDINATE TJEMENA GRADJEVINSKIH LINIJA:

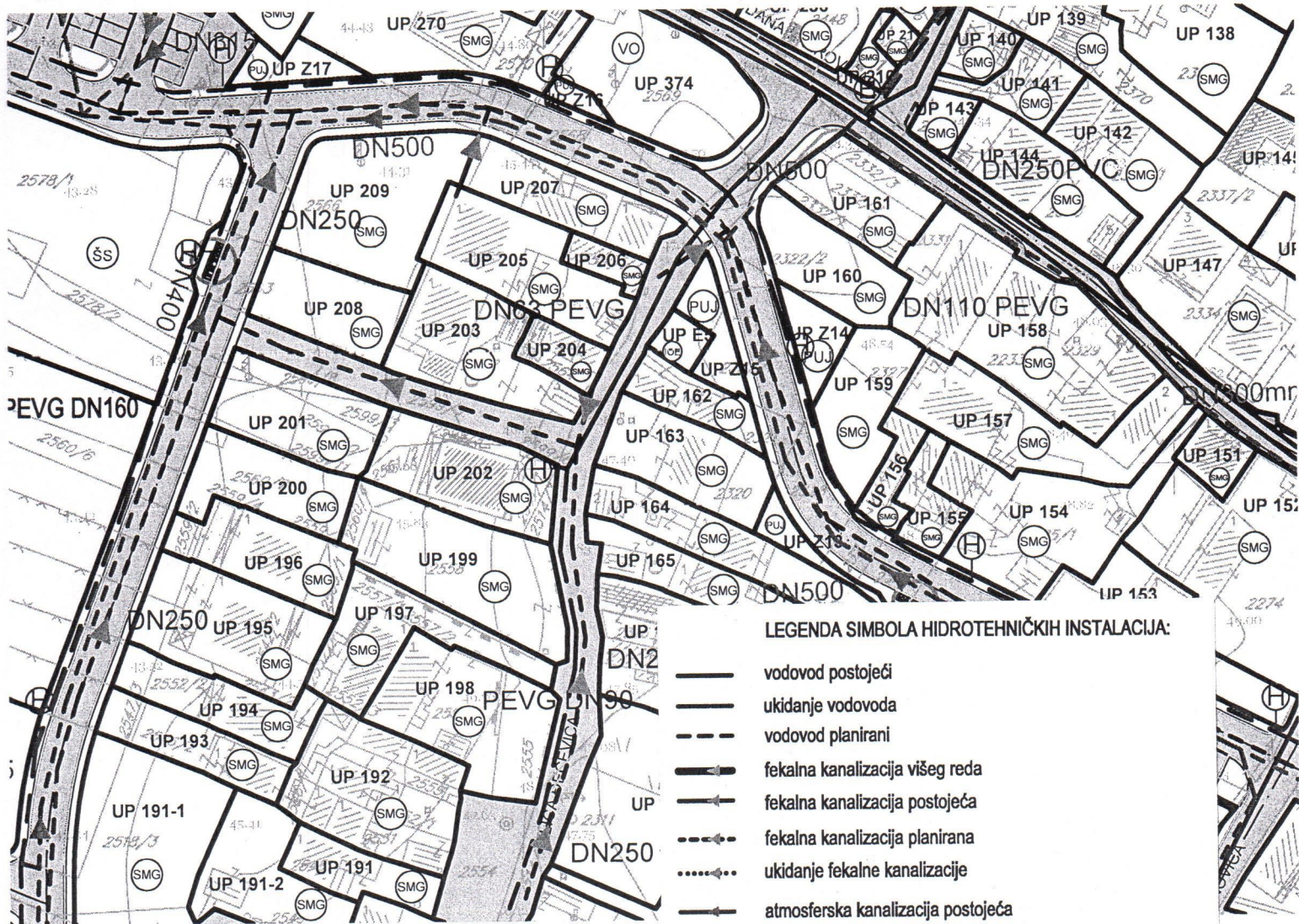
158	6604785.13	4699993.60
159	6604796.30	4699992.67

KOORDINATE TJEMENA REGULACIONIH LINIJA:

637	6604686.84	4700030.81
638	6604695.21	4700027.85
646	6604698.69	4699982.89
647	6604697.51	4699986.86
648	6604692.69	4699985.82

KOORDINATE TJEMENA URBANISTIČKIH PARCELA:

2944	6604913.57	4699763.38	2945	6604913.99	4699765.03	2946	6604933.63	4699750.66
2947	6604928.29	4699761.00	2948	6604947.60	4699770.69	2949	6604930.33	4699781.41
2950	6604939.64	4699777.07	1964	6604617.81	4699945.69	1965	6604759.16	4699828.64




LEGENDA SIMBOLA HIDROTEHNIČKIH INSTALACIJA:

- vodovod postojeći
- ukidanje vodovoda
- vodovod planirani
- fekalna kanalizacija višeg reda
- fekalna kanalizacija postojeća
- fekalna kanalizacija planirana
- ukidanje fekalne kanalizacije
- atmosferska kanalizacija postojeća
- atmosferska kanalizacija planirana
- vanjski podzemni hidranti (prikazani samo na planiranoj mreži)
- boks sa pet kontejnera
- boks sa četiri kontejnera
- boks sa tri kontejnera

GRAFIČKI PRILOG –Plan hidrotehničke infrastrukture

Izvod iz DUP-a „Drač-Putnički terminal “ u Podgorici
Za urbanističku parcelu 163 ,zona 1

07



ZELENILO INDIVIDUALNIH STAMBENIH
OBJEKATA

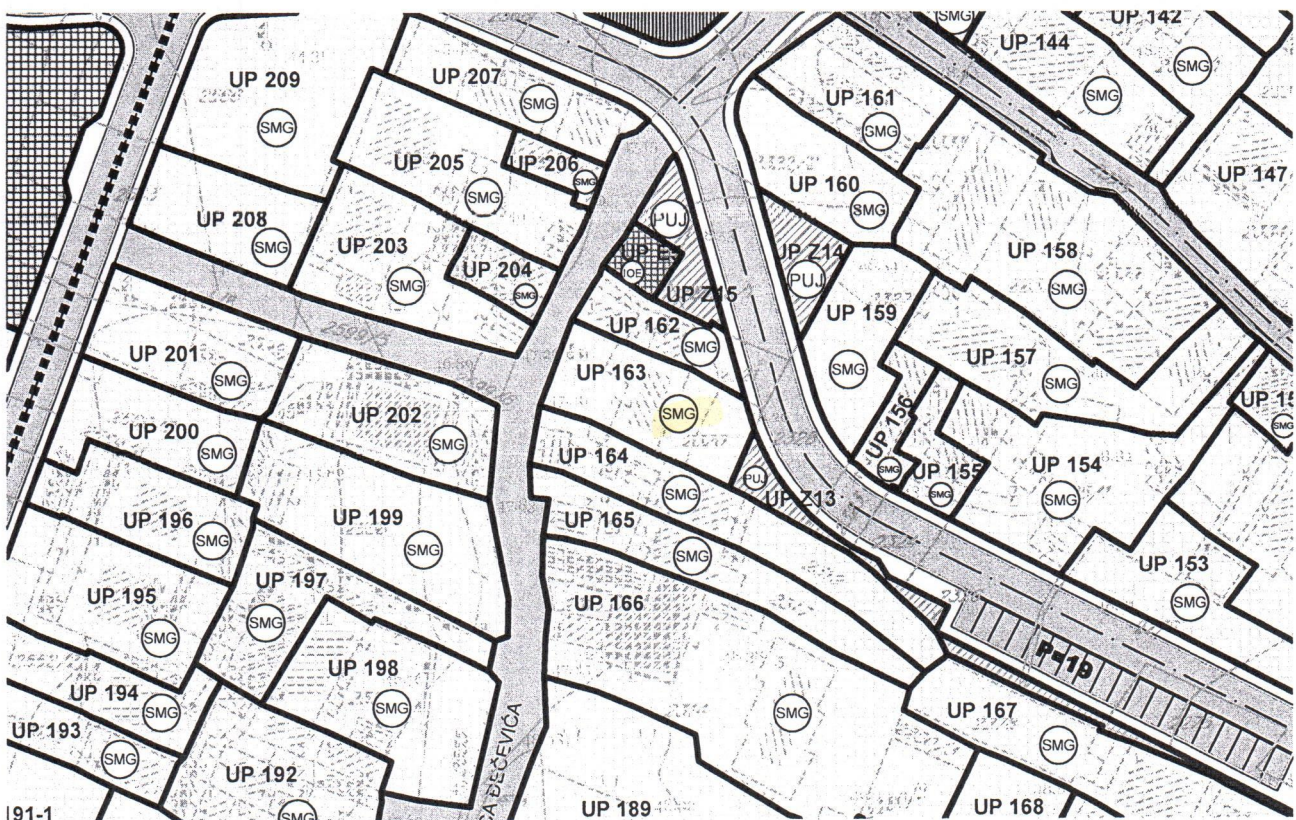

GRAFIČKI PRILOG –Plan pejzažnog uređenja

Izvod iz DUP-a „Drač-Putnički terminal“ u Podgorici
Za urbanističku parcelu 163 ,zona 1

09

Crna Gora
Glavni Grad Podgorica
Sekretarijat za planiranje prostora i
održivi razvoj

Broj: 08-332/22-694
Podgorica, 21.04.2022.godine



Stanovanje male gustine

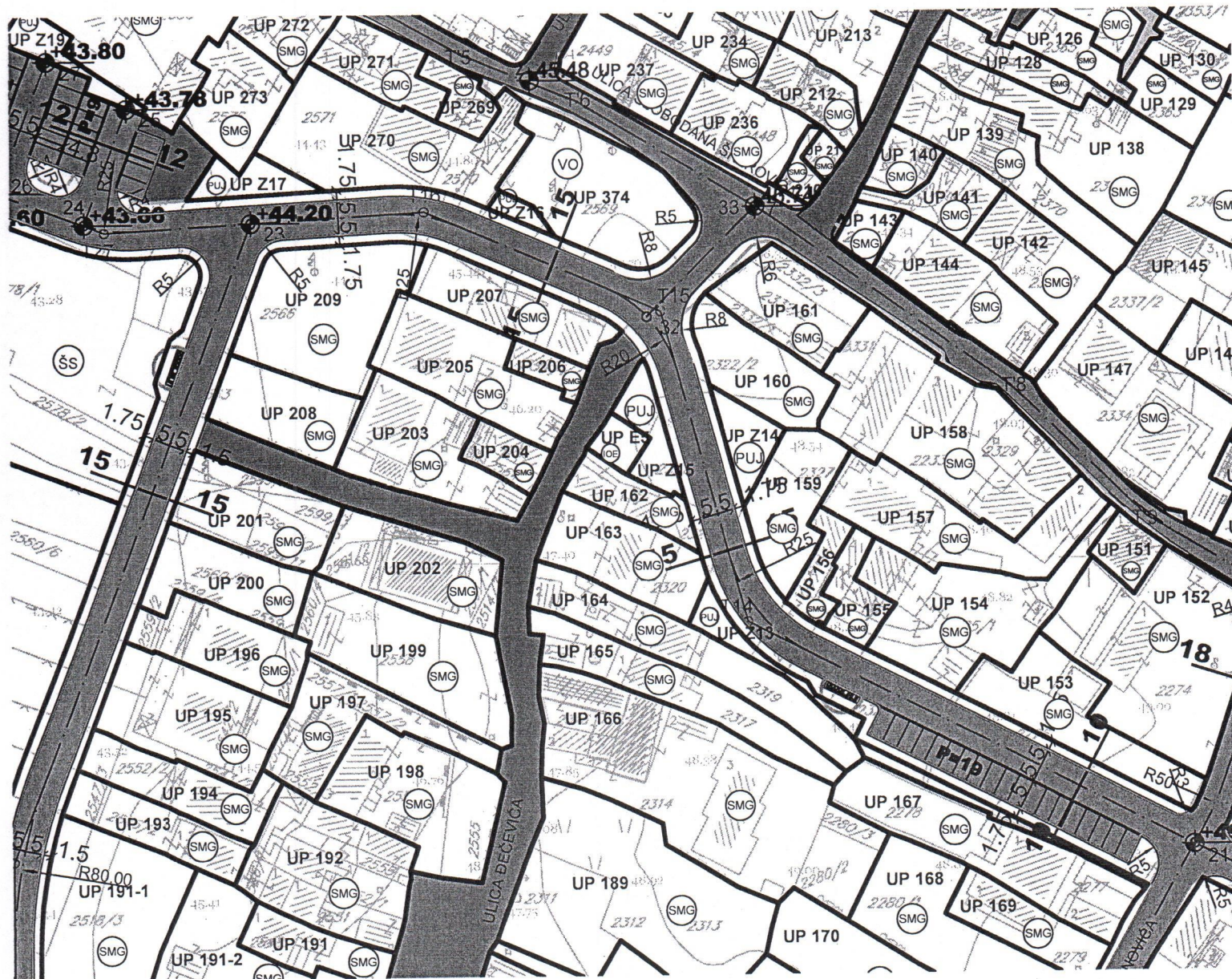

GRAFIČKI PRILOG –Planirana namjena površina

Izvod iz DUP-a „Drač-Putnički terminal “ u Podgorici
Za urbanističku parcelu 163 ,zona 1

03

Crna Gora
Glavni Grad Podgorica
Sekretarijat za planiranje prostora i
održivi razvoj

Broj: 08-332/22-694
Podgorica, 21.04.2022.godine



GRAFIČKI PRILOG –Plan saobraćajne infrastrukture

Izvod iz DUP-a „Drač-Putnički terminal “ u Podgorici
Za urbanističku parcelu 163 ,zona 1

05

