



CRNA GORA
GLAVNI GRAD PODGORICA
**Sekretarijat za planiranje prostora
i održivi razvoj**

Ul. Vuka Karadžića br.41
81000 Podgorica, Crna Gora
Telefon: 020/ 625-637, 625-647
Faks: 020/ 625-680
e-mail:
sekretarijat.planiranje.uredjenje@podgorica.me

Broj: 08-332/22-753

Podgorica, 26. maj 2022. godine

CRNA GORA
GLAVNI GRAD- PODGORICA
**Sekretarijat za planiranje prostora
i održivi razvoj**

**Odjeljenje za plansku dokumentaciju i
Urbanističko tehničke uslove**

na osnovu člana 74. Zakona o planiranju prostora i izgradnji objekata (Sl.list CG, br. broj 64/17, 44/18, 63/18,11/19 I 82/20), Uredbe o povjeravanju dijela poslova Ministarstva ekologije, prostornog planiranja I urbanizma jedinicama lokalne samouprave ("Službeni list Crne Gore", br.87/18, 28/19, 75/19, 116/20. 76/21), Prostornog urbanističkog plana Glavnog Grada Podgorica (Sl.list CG-opštinski propisi br.6/2014), evidentiran u Registru planske dokumentacije Ministarstva ekologije, prostornog planiranja I urbanizma na dan 26.05.2022. godine i na osnovu podnijetog zahtjeva.

IZDAJE URBANISTIČKO TEHNIČKE USLOVE
za izradu tehničke dokumentacije za izgradnju stambenog objekta na katastarskoj
parceli br. 598/3 KO: Golubovci u zahvatu Prostornog urbanističkog plana
Glavnog Grada Podgorica



Broj: 08-332/22-753

Podgorica, 26. maj 2022. godine

URBANISTIČKO -TEHNIČKI USLOVI

PODNOŠILAC ZAHTJEVA:

German Natalija

POSTOJEĆE STANJE:

Katastarska parcela br. 598/3 KO: Golubovci, prema listu nepokretnosti prepis broj 4683 i kopiju plana, površine je 5882m², livada 4. klase, neizgrađena je, bez tereta i ograničenja i nalazi se u zahvatu Prostornog urbanističkog plana Glavnog Grada Podgorica, u daljem tekstu PUP GG Podgorica.

U prilogu ovih UTU su i list nepokretnosti i kopija plana.

PLANIRANO STANJE LOKACIJE:

Lokacija čini katastarska parcela br.598/3 KO: Golubovci, površine 5882m², livada 4. klase, koja se nalazi u zahvatu PUP-a Glavnog Grada Podgorica, na prostoru po namjeni površina opšte kategorije – poljoprivredne površine (PO), shodno grafičkom prilogu iz PUP-a za koje prema režimu uređenja prostora nije planirana izrada DUP-a,UP-a ili LSL.

Prema poglavlju 10.3. Smjernice za izgradnju na područjima za koje se ne predviđa donošenje detaljnog urbanističkog plana,urbanističkog projekta ili lokalne studije lokacije date su:

Uslovi za objekte porodičnog stanovanja u poljoprivredi na zemljištima do IV bonitetne klase:

Vlasnik obradivog poljoprivrednog zemljišta van urbanističkog, odnosno prostornog plana sa detaljnom razradom može na tom zemljištu graditi stambeni objekat **ako u vlasništvu nema neobrađivo poljoprivredno zemljište.**

Objekat se ne može graditi bez prethodne saglasnosti nadležnog organa Glavnog grada.

- Minimalna parcela u okviru ove namjene je 2500 m² ili ona koja je definisana Zakonom o poljoprivrednom zemljištu. U okviru parcele moguća je organizacija stambenog i ekonomskog dvorišta, pri čemu stambeno i ekonomsko dvorište podrazumijeva površinu maksimalno 600 m², a ostatak parcele se tretira kao obrađena poljoprivredna površina;
- Minimalna širina fronta urbanističke parcele je 25 m;
- Urbanističke parcele koje su manje površine i manje širine fronta od planom propisane ne mogu se koristiti za izgradnju;
- Urbanistička parcela mora da izlazi na javni put. Ukoliko novoformirana parcela ne izlazi na javni put, mora se formirati parcela prilaznog puta minimalne širine 3 m. Ukoliko je prilazni put duži od 25 m, minimalna širina iznosi 4,5 m;
- U okviru parcele moguća je organizacija stambenog i ekonomskog dvorišta, pri čemu stambeno dvorište podrazumijeva površinu do maksimalno 600 m², a ostatak parcele se tretira kao obradive poljoprivredne površine;

- Maksimalni indeks zauzetosti parcela je **0,1**, s tim da maksimalna površina pod objektom može biti **250 m²**.
- Ukupni **BRGP** ne smije prekoračiti **250 m²**;
- Ukoliko se podzemna etaža koristi za garažiranje i za tehničke prostorije, onda njena površina ne ulazi u obračun BRGP;
- U cilju što manjeg usitnjavanja poljoprivrednog zemljišta preporučuje se lociranje objekata uz postojeće puteve. Građevinska linija se postavlja minimalno na 5 m od regulacione linije puta;
- Maksimalna planirana spratnost u okviru ove namjene je S+P+1+Pk. Maksimalna spratnost znači maksimalno datu visinu objekta za prosječnu visinu etaže od 3 m i maksimalnu visinu nadzitka potkrovnne etaže od 1,2 m;

Minimalna udaljenost novoplaniranog objekta od susjedne parcele je 5 m;

- Kota poda novoplaniranih objekata je maksimalno na 100 cm od kote konačno uređenog i nivelisanog terena oko objekta;
- Ako se gradi podzemna etaža u vidu podruma ili suterena, njen vertikalni gabarit ne smije nadvisiti kotu konačno uređenog i nivelisanog terena oko objekta više od 100 cm. Ukoliko se radi o denivelisanom terenu, relevantnom kotom terena smatra se najniža kota konačno uređenog i nivelisanog terena oko objekta;
- U okviru ovog tipa stanovanja mogu se organizovati i djelatnosti koje ne ugrožavaju funkciju stanovanja i životnu sredinu (komunalno-servisni objekti, skladišta, proizvodno-servisno zanatstvo, privredni objekti, rasadnici, staklene bašte, površine i objekti za stočarstvo, površine za ribnjake...);
- Parkiranje i garažiranje je planirano u okviru parcele. Garaže i drugi pomoćni objekti mogu se graditi kao drugi isključivo prizemni objekat na parceli, ali da se pri tome ne prekorače maksimalni zadati urbanistički pokazatelji. Ove objekte postavljati tako da minimalna udaljenost objekta od susjedne parcele bude 2,5 m, a od stambenog objekta 2,5 m, ili ga postaviti kao aneks objekta. Svi postojeći pomoćni objekti koji se uklapaju u zadate uslove kao takvi se mogu zadržati. Ovi pomoćni objekti vezani su za dio stambenog dvorišta;
- Kao pomoćni objekti u dijelu ekonomskog dvorišta mogu se naći i objekti u funkciji poljoprivredne proizvodnje (ostave, štale, mini farme, nadstrešnice za mehanizaciju, plastenici i sl.). Maksimalna površina pod ovim objektima može biti 50% od površine ekonomskog dvorišta. Ove objekte postavljati na minimalnom udaljenju od 5 m od susjedne parcele;
- U izgradnji objekata treba koristiti elemente u skladu sa ambijentom i namjenom objekta, prirodne materijale, kose krovne ravni i dr.

OBLIKOVANJE I MATERIJALIZACIJA:

Objekat projektovati u skladu sa tehničkim propisima, normativima i standardima za ovu vrstu objekta.

Oblikovanje prostora i materijalizaciju projektovati u skladu sa namjenom i sadržajem objekta, usklađeno sa postojećim prostornim oblicima izgrađenih objekata iz neposrednog okruženja i uz poštovanje vizuelnog jedinstva cjelovitog prostornog rješenja, kod čega će objekat zadržati svoj

identitet i arhitektonski izraz adekvatan svojoj funkciji. Akcentat dati arhitektonsko-vizuelnom tretmanu objekta, koji odgovara ambijentu. Fasade objekta i krovni pokrivač projektovati i graditi od kvalitetnih prirodnih materijala koji obezbjeđuju adekvatnu zaštitu enterijera objekta.

ZELENILO:

Oblikovanje zelenih i slobodnih površina mora biti u funkciji osnovne namjene prostora. Izborom vrsta, načinom obrade i koloritskim efektima naglasiti karakter objekta. Glavne prilaze rješavati parternim zelenilom sa visokodekorativnim vrstama niskog i poleglog žbunja, ruža, perena i sezonskog cvijeća.

Smjernice za uređenje:

- koristiti reprezentativno zelenilo, različitog kolorita i fenoloških karakteristika
- voditi računa o spratnosti, ritmu i koloritu zasada kao i o vizurama prema objektu
- kompoziciju zastora i izbor materijala uskladiti sa arhitekturom objekata
- predvidjeti fontanu i skulpture
- projektovati hidrantsku mrežu za zalivanje zelenih površina
- prostor opremiti funkcionalnim mobilijarom savremenog dizajna
- očuvati postojeće kvalitetno i funkcionalno zelenilo.

UREĐENJE TERENA:

Sastavni dio projektne dokumentacije je i projekat uređenja terena za pripadajuću lokaciju. Istim će se definisati svi potrebni sadržaji koji obuhvataju: unutrašnje saobraćajne površine, hortikulturno uređenje sa urbanom opremom i mobilijarom.

Lokaciju nivelisati tako da se pristupnom saobraćajnicom i susjednim parcelama predstavlja prostornu cjelinu, uz uslova da projektovani nagibi riješe pitanje odvodnjavanja površinskih voda prema ulici.

Obradom površina partera izvršiti njegovu diferencijaciju po nemjeni, uz primjenu trajnih, savremenih materijala, i obezbijediti jedinstvo sa prostornim cjelinama objekata u zoni.

U okviru lokacija projektovati rasvjetu u skladu sa propisima.

ETAPNOST REALIZACIJE:

Moguća je i fazna realizacija što je potrebno definisati kroz tehničku dokumentaciju.

OGRADIVANJE:

Uz pretnodnu saglasnost nadležnog organa Glavnog grada.

Parcele se mogu ograditi zidanom ogradom do visine 1.0m (računajući od kote trotoara) odnosno transparentnom ili živom ogradom do visine 1.60m sa cokolom od kamena ili betona visine 0.60m. Zidane i druge vrste ograda postavljaju se tako da ograda, stubovi ograde i kapije budu na parceli koja se ograđuje.

OSTALI USLOVI:

1. Proračune za objekat raditi na IX (deveti) stepen seizmičkog intenziteta po MCS skali. Projektom predvidjeti sve potrebne mjere zaštite od požara, kao i druge uslove za zaštitu od elementarnih nepogoda i tehničko-tehnoloških i drugih nesreća, u skladu sa vežećim propisima i od nadležnog organa pribaviti saglasnost na isti.

2. Ukoliko se planira djelatnost koja može imati značajni uticaj na životnu sredinu i zdravlje ljudi, potrebno je projekat uskladiti sa Zakonom o procjeni uticaja na životnu sredinu odnosno pristupiti izradi Elaborata u skladu sa navedenim Zakonom.

3. Potrebno je omogućiti pristup licima smanjene pokretljivosti i licima sa invaliditetom u sve objekte koji svojom funkcijom podrazumijevaju prisustvo građana. Kroz objekte gdje je omogućen rad licima sa invaliditetom neophodno je obezbijediti uslove za njihovo nesmetano kretanje, rad i boravak, u skladu sa važećim zakonskim propisima.

4. Prije izrade tehničke dokumentacije investitor je obavezan, shodno članu 7 Zakona o geološkim istraživanjima („Sl.list RCG", broj 28/93, 27/94 i 26/07) izraditi Projekat o geološkim istraživanjima i obezbijediti Elaborat o rezultatima izvršenih geomehaničkih istraživanja tla za predmetnu lokaciju.

USLOVI STABILNOSTI TERENA I KONSTRUKCIJU OBJEKTA:

- Prilikom izgradnje novih objekata i dogradnje postojećih u cilju obezbjeđenja stabilnosti terena, investitor je dužan da izvrši odgovarajuće saniranje terena, ako se za to pojavi potreba.
 - Prije izrade tehničke dokumentacije preporuka investitoru je da izradi Projekat geoloških istraživanja tla za predmetnu lokaciju i elaborat o rezultatima izvršenih geoloških istraživanja i na iste pribavi saglasnost nadležnog ministarstva .
 - Objekte većeg kapaciteta, sa većim rasponima, objekte javnog interesa i sl. projektne seizmičke parametre obavezno definisati inženjersko- seizmološkim elaboratima i geotehničkim istražavanjima lokacije gdje je predviđena gradnja.
 - Projekat konstrukcije prilagoditi arhitektonskom rješenju uz pridržavanje vazećih propisa i pravilnika: Pravilnik o opterećenju zgrada PBAB 87 („Sl. List SFRJ", br. 11/87) i Pravilnik o tehničkim normativima za izgradnju objekata visokogradnje useizmičkim područjima (1.List SFRJ" , br. 31/81, 49/82 , 21/88 i 52/90).
 - Proračune raditi za IX (deveti) stepen seizmičkog inteziteta po MCS skali. Ukoliko se projektovanje vrši po Eurocodu 8, projektno ubrzanje je 0.3-0.34g.
 - Za potrebe proračuna koristiti podatke Hidrometeorološkog zavoda o klimatskim hidrološkim karakteristikama u zoni predmetne lokaciji.
 - Izbor fundiranja novih objekata prilagoditi zahtjevima sigurnosti, ekonomičnosti i funkcionalnosti objekata. Posebnu pažnju obratiti na propisivanje mjera antikorozivne zaštite konstrukcije, bilo da je riječ o agresivnom djelovanju atmosfere ili podzemnih voda. Konstrukciju novih objekata oblikovati na savremen način sa krutim tavanicama, bez miješanja sistema nošenja po spratovima, sa jednostavnim osnovama i sa jasnom seizmičkom koncepcijom.
 - Armirano-betonske i čelične konstrukcije uz korektno projektovanje raspolažu dovoljnom čvrtoćom, žilavošću i krutošću tako da su poželjne za jače zemljotrese.
 - Zidane konstrukcije izvedene od zidarije, kamena ili teških blokova ne posjeduju žilavost srazmjernu njihov težini- tako da se ne preporučuju.
 - Treba dati prednost upotrebi duktilnih materijala.
5. Područje Podgorice karakteriše submediteranska klima sa vrlo dugim, toplim i sušnim ljetima, a blagim i kišovitim zimama. Višegodišnjom analizom meteoroloških uslova utvrđeno je da Podgorica ima:
- srednju godišnju temperaturu od 15,5%^oC (prosječno najhladniji mjesec je januar sa 5%^oC), a najtopliji jul sa 26,7%^oC),
 - 2450 sunčanih sati (102 dana), (najsunčaniji mjesec je juli, a najmanje sunčan mjesec je decembar),
 - srednji godišnji prosjek padavina od 169 mm (najveši u decembru 248 mm, najmanji u julu 42 mm),

- prosječnu relativnu godišnju vlažnost vazduha 63,6% (max. vlažnost je u novembru 77,2%, a min. u julu 49,4%),
- dominantan sjeverni vjetar sa max. brzinom od 34,80 m/sec (123km/h), sa pritiskom od 75,7 kp/m², najčešće u zimskom periodu sa prosječno 20,8 dana,
- srednji vremenski period u kome je potrebno grijanje je od 10. novembra do 30. marta. Prije projektovanja navedene podatke potrebno je provjeriti i kompletirati od Republičkog hidrometeorološkog zavoda Podgorica.

6. Glavni projekat raditi u skladu sa ovim uslovima, uslovima javnih preduzeća za oblast infrastrukture, važećem Zakonu, vežećim tehničkim propisima, normativima i standardima za projektovanje, izgradnju i korišćenje ove vrste objekata, a na osnovu projektnog zadatka investitora.

INFRASTRUKTURA:

7.Saobraćaj:

Kolski pristup ka kat. parceli koja je predmet UTU- a obezbjediti priključenjem na javni put. PUP - om Podgorice je navedeno sljedeće: "Ukoliko novoformirana parcela ne izlazi na javni put, mora se formirati parcela prilaznog puta minimalne širine 3,0 m. Ukoliko je prilazni put duži od 25 m, minimalna širina iznosi 4,5 m".

Sa graf. priloga PUP –a i iz dostavljene dokumentacije podnosioca zahtjeva ne može se utvrditi na koji način se predmetna kat. parcela priključuje na javni put.

Shodno odredbama člana 61 Zakona o putevima (Sl. list RCG 42/04 OD 22.06.2004, 21/09 od 20.03.2009 i "Sl. list Crne Gore", br. 54/09 od 10.08.2009, 40/10 od 22.07.2010, 73/10 od 10.12.2010, 36/11 od 27.07.2011, 40/11 od 08.08.2011), korisnici zemljišta, odnosno objekata koji se nalaze u blizini javnog puta mogu imati prilazni put na javni put, ako za to dobiju odobrenje.

Priključivanje prilaznih puteva na javni put vrši se prvenstveno povezivanjem sa drugim prilaznim ili nekategorisanim putem koji je već priključen na javni put, a ako to nije moguće priključivanje prilaznog puta neposredno se vrši na javni put.

Odobrenje iz stava 1 ovog člana za državne puteve izdaje organ državne uprave a za lokalne puteve organ lokalne uprave. Odobrenjem se određuju način, tehnički uslovi i naknada iz člana 22 ovog zakona pod kojima je moguće izvesti priključivanje prilaznog puta na javni put.

Prostornim urbanističkim planom Podgorice predviđeno je da se, skladu sa Zakonom o putevima (član 70), planiraju zaštitni pojasevi u kojima se ne mogu graditi objekti oko javnih puteva. Širina zaštitnog pojasa zavisi od kategorije javnog puta i vrste objekata, a definisana je zakonom.

Potreban broj parking mjesta treba obezbijediti u okviru parcele na kojoj se gradi objekat, shodno normativu PUP –a Podgorice koji glasi "Normativi za parkiranje za osnovne grupe gradskih sadržaja su:

- stanovanje na 1.000 m² - 15 pm (lokalni uslovi min. 12, a max. 18 pm)
- proizvodnja na 1.000 m² - 20 pm (6-25 pm)
- poslovanje na 1.000 m² - 30 pm (10-40 pm)
- trgovina na 1.000 m² - 60 pm (40-80 pm)

Normativi prikazuju da su potrebe za parkiranjem 500 PA/1000 stanovnika.

* Pravilnik o bližem sadržaju i formi planskog dokumenta/kriterijumima namjene površina/elementima urbanisticke regulacije i jedinstvenim grafickim simbolima, član 114".

Projektom uređenja terena obuhvatiti sve kolske i pješačke površine unutar parcele. Revizijom projekta obuhvatiti fazu saobraćaja.

8. Projektovanje elektroenergetskih instalacija i napajanje predmetnog objekta električnom energijom izvesti u skladu sa vežećim propisima i standardima i na iste pribaviti saglasnost od nadležnog preduzeća. Mjesto i način priključenja objekta na elektroenergetsku mrežu odrediće nakon izrade projektne dokumentacije stručne službe CEDIS-a.

9. Instalacije vodovoda i kanalizacije projektovati u svemu prema važećim propisima i normativima za tu vrstu objekata, a priključiti ih na gradsku distributivnu mrežu prema uslovima d.o.o. "Vodovod i kanalizacija" - Podgorica.

Projekat hidrotehničkih instalacija raditi u skladu sa važećim tehničkim propisima i normativima.

10. Priključenje predmetnog objekta na tk mrežu investitor će izvesti prema grafičkom prilogu ovih uslova. Tk instalacije projektovati i izvesti u skladu sa vežećim propisima i standardima i na iste pribaviti saglasnost od nedležnog preduzeća.

11. Instalacije za iskorišćavnje sunčeve energije potrebno je integrisati u oblikovanju objekata (krovovi, fasade). Najbolji način integracije ovih instalacija je postavljanje kolektora u ravan kosog krova. Ovakav način integracije moguće ukoliko je krov orijentisan ka jugu uz odstupanja $\pm 30^\circ$. Ukoliko kolektori nisu u liniji ni sa jednom od glavnih osa fasade, preporuka je da se ovakve instalacije postave na dovoljnom rastojanju od ivice fasade da se izbjegne njihova vidljivost sa ulice.

12. USLOVI U POGLEDU MJERE ZAŠTITE:

Projektom predvidjeti sledeće mjere zaštite:

Od požara shodno Zakonu o zaštiti i spašavanju (81. list CG br.13/07 i 05/08) i pratećim propisima, Zaštite od elementarnih nepogoda, shodno Zakonu o zaštiti i spašavanju i Pravilniku o mjerama zaštite od elementarnih nepogoda (81. list CG br.8/93), Zaštite životne sredine, shodno Zakonu o procjeni uticaja na životnu sredinu ("Sl. list RCG" br. 80/05) i sprovesti postupak procjene uticaja na životnu sredinu,

Zaštite na radu shodno Clanu 7 Zakona o zaštiti na radu (81. list CG" br. 79/04), a za potrebe izgradnje objekta izraditi Elaborat o uredenju gradilišta, shodno Članu 8. istog zakona.

OBRADILA :

Arh. Beti Radović, dipl.ing.

B. Radović

Obrada grafičkih priloga :

Brano Šofranac, teh.

B. Šofranac

PRILOZI:

- Grafički prilozi iz planskog dokumenta
- Tehnički uslovi u skladu sa posebnim propisima
- List nepokretnosti i kopija katastarskog plana

OVLAŠĆENO SLUŽBENO LICE,




Arh. Beti Radović, dipl.ing.

B. Radović

Crna Gora
Glavni Grad Podgorica
Sekretarijat za planiranje prostora i
održivi razvoj

Broj: 08-332/22-753
Podgorica, 30.05.2022.godine



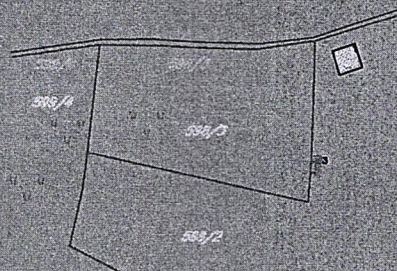

GRAFIČKI PRILOG –Geodetska podloga

Izvod iz PUP-a u Podgorici
Za katastarske parcele 598/3 KO Golubovci

01

Crna Gora
Glavni Grad Podgorica
Sekretarijat za planiranje prostora i
održivi razvoj

Broj: 08-332/22-753
Podgorica, 30.05.2022.godine



PO-POLJOPRIVREDNE POVRŠINE

GRAFIČKI PRILOG –Plan namjene površina

Izvod iz PUP-a u Podgorici
Za katastarske parcele 598/3 KO Golubovci

02

CRNA GORA

UPRAVA ZA KATASTAR I DRŽAVNU IMOVINU

PODRUČNA JEDINICA: PODGORICA

Broj: 101-917/22-1700

Datum: 16.05.2022.



Katastarska opština: GOLUBOVCI

Broj lista nepokretnosti: 4683

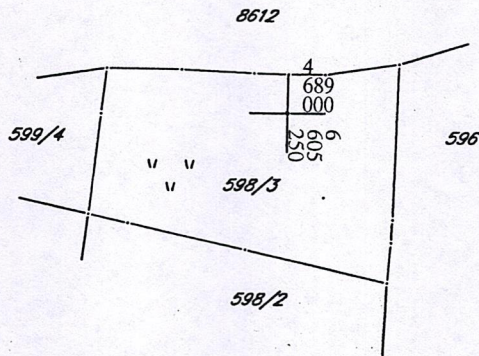
Broj plana: 8,11

Parcela: 598/3

KOPIJA PLANA

Razmjera 1: 2500

S



4
688
750
000
6
605
220

4
688
750
000
6
605
220



IZ OBLASTI DIGITALNOG PLANA



17600000089



101-919-21345/2022

UPRAVA ZA KATASTAR
I DRŽAVNU IMOVINU

CRNA GORA

PODRUČNA JEDINICA
PODGORICA

Broj: 101-919-21345/2022

Datum: 06.05.2022.

KO: GOLUBOVCI

Na osnovu člana 173 Zakona o državnom premjeru i katastru nepokretnosti ("Sl. list RCG" br. 29/07, "Sl. list CG" br. 73/10, 032/11, 040/11, 043/15, 037/17 i 17/18), postupajući po zahtjevu SEKRET ZA URB 1.1-917/22-1700, , za potrebe izdaje se


LIST NEPOKRETNOSTI 4683 - PREPIS

Podaci o parcelama									
Broj	Podbroj	Broj zgrade	Plan Skica	Datum upisa	Potes ili ulica i kućni broj	Način korišćenja Osnov sticanja	Bon. klasa	Površina m ²	Prihod
598	3		64 7	21/04/2022	DUBRAVE	Livada 4. klase NASLJEDE		5882	27.65
Ukupno								5882	27.65

Podaci o vlasniku ili nosiocu			
Matični broj - ID broj	Naziv nosioca prava - adresa i mjesto	Prava	Obim prava
2505961210218	ŠKATARIĆ VIDO RADOICA MATAGUŽI BB Golubovci	Svojina	1/1

Ne postoje tereti i ograničenja.

Naplata takse je oslobođena na osnovu člana 17 Zakona o administrativnim taksama ("Sl. list CG, br. 18/19). Naplata naknade oslobođena je na osnovu člana 174 Zakona o državnom premjeru i katastru nepokretnosti ("Sl. list RCG" br. 29/07, "Sl. list CG" br. 73/10, 032/11, 040/11, 043/15, 037/17 i 17/18).

Ovlašćeno lice:

Slavica Bobičić, dipl. prav.

