

Na osnovu člana 5 Odluke o postavljanju, građenju i uklanjanju lokalnih objekata od opšteg interesa na teritoriji Glavnog grada – Podgorice ("Službeni list CG - opštinski propisi", br.14/21 i 009/22) i člana 93 stav 1 Statuta Glavnog grada ("Službeni list CG – opštinski propisi", br. 8/19 i 020/21), a u vezi sa članom 223 stav 2 Zakona o planiranju prostora i izgradnji objekata ("Službeni list CG", br. 64/17, 44/18, 63/18, 11/19 i 82/20), gradonačelnik Glavnog grada, donosi

ODLUKU

o određivanju lokacije sa elementima urbanističko - tehničkih uslova za izgradnju lokalnog objekta od opšteg interesa - izgradnja dijela saobraćajnice koja se priključuje na Ulicu dr Ljubomira Rašovića, na katastarskim parcelama broj 1642, 1634/13, 1638, 1639/3, 1649/6 i 1289/1 KO Podgorica I u Podgorici.

Vrsta lokalnog objekta od opšteg interesa

Član 1

Ovom odlukom određuje se lokacija za izgradnja dijela saobraćajnice koja se priključuje na Ulicu dr Ljubomira Rašovića, na katastarskim parcelama broj 1642, 1634/13, 1638, 1639/3, 1649/6 i 1289/1 KO Podgorica I u Podgorici.

Programski zadatak za izradu glavnog projekta

Član 2

Glavni projekat izgradnje dijela saobraćajnice koja se priključuje na Ulicu dr Ljubomira Rašovića, na katastarskim parcelama broj 1642, 1634/13, 1638, 1639/3, 1649/6 i 1289/1 KO Podgorica I u Podgorici, izrađuje se i reviduje na osnovu Odluke o lokaciji sa elementima urbanističko – tehničkih uslova, uslova preduzeća za oblast hidrotehničke infrastrukture, uslova utvrđenih posebnim propisima koji se odnose na tk infrastrukturu i javnu rasvjetu, u skladu sa odredbama važećeg Zakona, važećim tehničkim normativima, standardima i normama kvaliteta.

Osnovni podaci o objektu

Član 3

Smjernicama Prostornog urbanističkog plana Podgorice, datim u poglavlju 7.1 "Saobraćaj" navedeno je da saobraćajni sistem Glavnog grada mora, između ostalog, pratiti namjenu zemljišta kao i da je potrebno unaprediti putnu mrežu grada.

Elementi urbanističko tehničkih uslova

Član 4

Dio saobraćajnice koja se priključuje na Ulicu dr Ljubomira Rašovića, projektovati na prostoru čiji je zahvat određen na graf. prilogu "Situacioni plan" koji je priložen uz zahtjev i na osnovu projektnog zadatka Investitora u kojem treba dati precizne elemente za projektovanje.

145

Završne odredbe
Član 6

Uz zahtjev za odobrenje za građenje dostaviti dokumentaciju propisanu članom 10 Odluke o postavljanju, građenju i uklanjanju lokalnih objekata od opšteg interesa na teritoriji Glavnog grada Podgorice ("Službeni list CG – opštinski propisi", broj 014/21 i 009/22).

Broj: 01 - 018/22 - 5724
Podgorica, 24.06. 2022. godine

GRADONAČELNIK
dr Ivan VUKOVIĆ

The image shows a circular official stamp of the Mayor of Podgorica. The stamp contains the text "GRADONAČELNIK" at the top and "Podgorica" at the bottom. In the center is the coat of arms of the city. A handwritten signature in blue ink is written over the stamp.

Obrazloženje:

Pravni osnov za donošenje ove odluke sadržan je u Odluci o postavljanju, građenju i uklanjanju lokalnih objekata od opšteg interesa na teritoriji Glavnog grada Podgorice ("Službeni list CG -opštinski propisi", broj 14/21 i 009/22). Članom 5 navedene Odluke, propisano je: "Lokacija sa elementima urbanističko-tehničkih uslova (u daljem tekstu: lokacija), u smislu ove odluke, je mjesto na kojem je planirana izgradnja lokalnih objekata od opšteg interesa. Lokaciju za objekte tipa 1 i objekte tipa 2, iz stava 1 ovog člana odlukom određuje gradonačelnik. Lokaciju za sportske objekte i objekte tipa 3 iz stava 1 ovog člana odlukom određuje Skupština Glavnog grada."

Članom 223 stav 2 Zakona o planiranju prostora i izgradnji objekata ("Službeni list CG", br. 64/17, 44/18, 63/18, 11/19 i 82/20), propisano je: „Propisi jedinice lokalne samouprave, kojima se uređuju lokalni objekti od opšteg interesa primjenjivaće se do donošenja plana generalne regulacije Crne Gore u dijelu koji se odnosi na: vodovodnu, telekomunikacionu i kanalizacionu infrastrukturu, toplovođe; opštinske puteve (lokalne i nekategorisane) i prateće objekte; ulice u naseljima i trgove; parking prostore, pijace; gradska groblja; podzemne i nadzemne prolaze; javne garaže; objekte distributivne mreže naponskog nivoa do 35 kV trafostanice i vodove od 110 kV ili manje, rasklopna postrojenja, javnu rasvjetu; solarne elektrane od 5 MW i manje, sportske objekte i skijaške staze sa pratećom infrastrukturom za pripremu i uređenje istih; javne i zelene površine i gradske parkove, ski-liftove, žičare koje se grade na teritoriji jedne lokalne samouprave; objekte privrednog razvoja (privredne objekte, objekte proizvodnog zanatstva, skladišta, stovarišta, robno-distributivne centre, servisne zone, slobodne zone, komunalno-servisne objekte, pumpne stanice) i objekte ruralnog razvoja (poljoprivrede, stočarstva, vinogradarstva, voćarstva i ribarstva).“

Lokalnim objektima od opšteg interesa, u smislu člana 3 odluke, smatraju se: "Tip 1 - lokalni objekti od opšteg interesa infrastrukture - vodovodna, telekomunikaciona i kanalizaciona infrastruktura; toplovođi; opštinski putevi (lokalni i nekategorisani) i prateći objekti; ulice u naseljima i trgovima; parking prostori; pijace; gradska groblja; podzemni i nadzemni prolazi; javne garaže; objekti distributivne mreže naponskog nivoa do 35 kV trafostanice i vodove od 110 kV ili manje, rasklopna postrojenja; solarne elektrane od 5 MW i manje; sportski objekti i skijaške staze sa pratećom infrastrukturom za pripremu i uređenje istih; javna rasvjeta; javne i zelene površine i gradski parkovi; ski-liftovi i žičare koje se grade na teritoriji jedne lokalne samouprave. Tip 2 - lokalni objekti od opšteg interesa ruralnog razvoja: objekti poljoprivrede, stočarstva, vinogradarstva, voćarstva i ribarstva. Tip 3 - lokalni objekti od opšteg interesa privrednog razvoja: privredni objekti; objekti proizvodnog zanatstva; skladišta; stovarišta; robno-distributivni centri; komunalno servisni objekti i pumpne stanice."

Osnovni elementi izgradnje saobraćajnice, određeni su i definisani odredbama Odluke o određivanju lokacije sa elementima urbanističko - tehničkih uslova za izgradnju lokalnog objekta od opšteg interesa.

Imajući u vidu prethodno navedeno te činjenici da se radi o lokalnom objektu od opšteg interesa tipa 1, gradonačelnik je donio predmetnu odluku.

Prije izrade Glavnog projekta potrebno je izvršiti geodetsko snimanje u razmjeri 1:250, te uzdužne profile saobraćajnice prilagoditi terenu i okolnim objektima uz obavezno postizanje podužnih i poprečnih nagiba, potrebnih za odvođenje atmosferskih voda.

Projektom izvršiti uklapanje u postojeću kontaktnu saobraćajnu mrežu, odnosno saobraćajnicu povezati sa izgrađenom ulicom koja je definisana koordinatama tačaka T 89, T 85 i T 96 kako bi se omogućilo rastrećenje saobraćaja na glavnom pravcu koji predstavlja Ulica dr Ljubomira Rašovića.

Nivelacione elemente smatrati orijentacionim, a odvođenje atmosferskih voda riješiti na tehnički ispravan način.

Prilikom izrade glavnog projekta sastavni dio treba da čini i projekat saobraćajne signalizacije i opreme.

Kolovoznu konstrukciju saobraćajnice sračunati na osnovu ranga, odnosno pretpostavljenog saobraćajnog opterećenja za period od 20 god. Kolovoz izvesti sa zastorom od asfalta. Oivičenje kolovoza raditi od betonskih ivičnjaka 20/24cm.

Trotoare uraditi od betona ili od prefabrikovanih betonskih "Behaton" elemenata. Oivičenje kolovoza prema trotoarima i zelenim površinama projektovati ivičnjacima 20/24cm (24/24 cm) od betona MB 50.

Na pješačkim prelazima oivičenja raditi od upuštenih (oborenih) ivičnjaka po propisima za lica sa invaliditetom.

Javnu rasvjetu projektovati u skladu sa Preporukama za projektovanje, izvođenje i održavanje javne rasvjete na području Glavnog grada – Podgorica.

Prilikom izrade Glavnog projekta može doći do izvjesnih korekcija u odnosu na zadate parametre u cilju uklapanja u postojeće stanje i radi iznalaženja najboljeg saobraćajnog rješenja na predmetnoj lokaciji.

Tehničku dokumentaciju uraditi u skladu sa Odlukom o lokaciji sa elementima urbanističko – tehničkih uslova, uslovima nadležnih Organa za oblast infrastrukture, važećom tehničkom regulativom, uputstvima i standardima i u skladu sa Pravilnikom o načinu izrade, razmjeri i bližoj sadržini tehničke dokumentacije.

Na projektnu dokumentaciju potrebno je pribaviti saglasnost utvrđene posebnim propisima koje se odnose na ovaj tip objekta.

Prije podnošenja zahtjeva za odobrenje za građenje riješiti imovinsko pravne odnose.

Grafički prikaz lokacije na katastarskoj podlozi

Član 5

Sastavni dio ove odluke čini grafički prilog "Situacioni plan", zahtjev podnosioca i kopije listova nepokretnosti.

AP



17600000089



101-919-26346/2022

UPRAVA ZA KATASTAR
I DRŽAVNU IMOVINU

CRNA GORA

PODRUČNA JEDINICA
PODGORICA

Broj: 101-919-26346/2022

Datum: 07.06.2022.

KO: PODGORICA I

Na osnovu člana 173 Zakona o državnom premjeru i katastru nepokretnosti ("Sl. list RCG" br. 29/07, "Sl. list CG" br. 73/10, 032/11, 040/11, 043/15, 037/17 i 17/18), postupajući po zahtjevu AGEN ZA IZGRAD 101-917/22-2054, , za potrebe izdaje se

LIST NEPOKRETNOSTI 178 - IZVOD

Podaci o parcelama

Broj	Podbroj	Broj zgrade	Plan Skica	Datum upisa	Potes ili ulica i kućni broj	Način korišćenja Osnov sticanja	Bon. klasa	Površina m ²	Prihod
1289	1		13 14	08/11/2016	KRUŠEVAC	Nekategorisani putevi		3473	0.00
Ukupno								3473	0.00


Podaci o vlasniku ili nosiocu

Matični broj - ID broj	Naziv nosioca prava - adresa i mjesto	Prava	Obim prava
6176133126361	CRNA GORA -SUBJ.RASPOL.GLAVNI GRAD Podgorica	Svojina	1/1

Podaci o teretima i ograničenjima

Broj	Podbroj	Broj zgrade	PD	Redni broj	Način korišćenja	Datum upisa Vrijeme upisa	Opis prava
1289	1			1	Nekategorisani putevi	11/12/2018 8:1	ZABILJEŽBA STRUJNOG KABLA 271 m

Naplata takse je oslobođena na osnovu člana 17 Zakona o administrativnim taksama ("Sl. list CG, br. 18/19). Naplata naknade oslobođena je na osnovu člana 174 Zakona o državnom premjeru i katastru nepokretnosti ("Sl. list RCG" br. 29/07, "Sl. list CG" br. 73/10, 032/11, 040/11, 043/15, 037/17 i 17/18).



Ovlašćeno lice:

Slavica Bobičić, dipl. prav.

CRNA GORA

UPRAVA ZA KATASTAR I DRŽAVNU IMOVINU

PODRUČNA JEDINICA: PODGORICA

Broj: 101-917/22-2054

Datum: 09.06.2022.



Katastarska opština: PODGORICA I

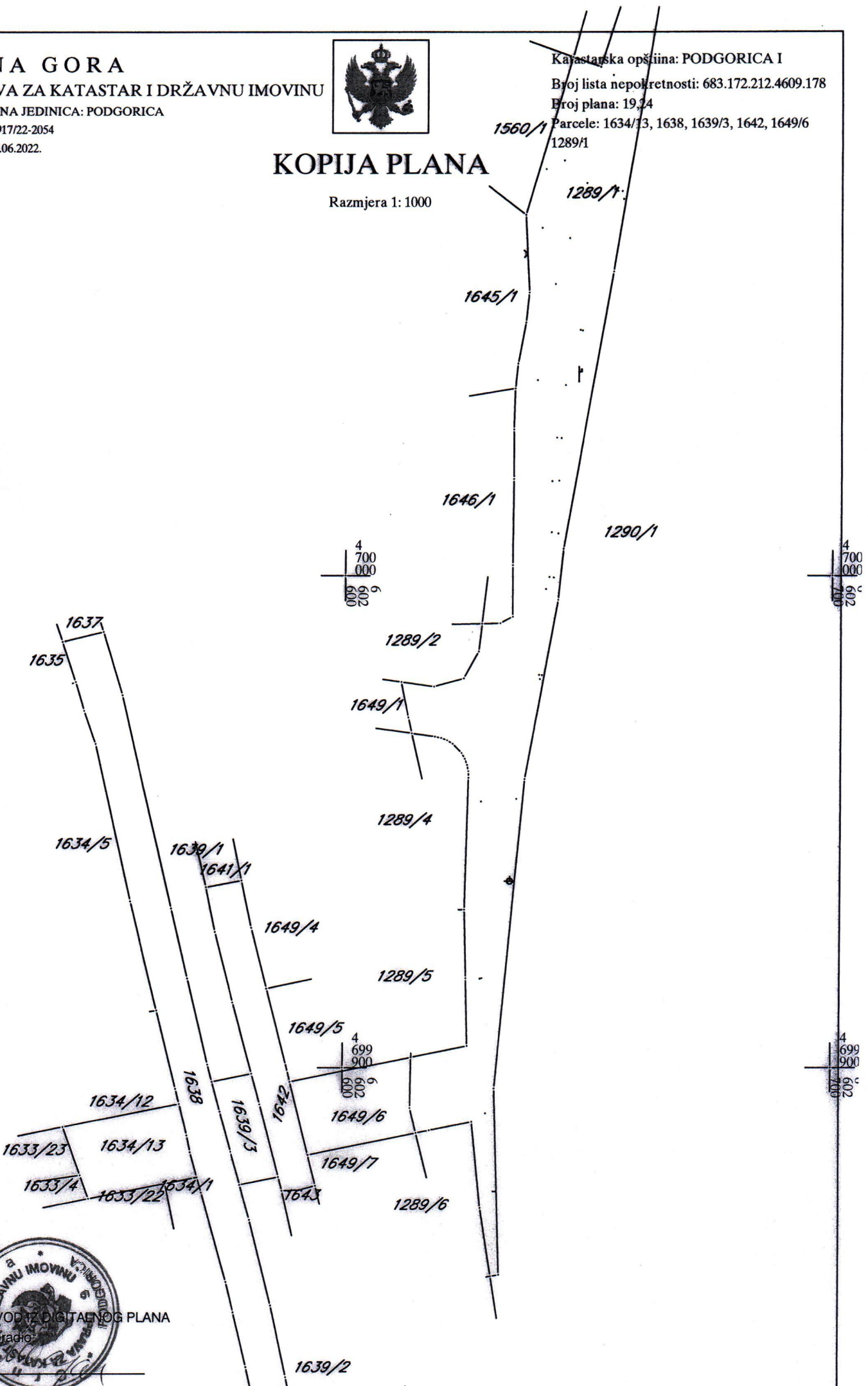
Broj lista nepokretnosti: 683.172.212.4609.178

Broj plana: 1924

Parcele: 1634/13, 1638, 1639/3, 1642, 1649/6
1289/1

KOPIJA PLANA

Razmjera 1: 1000



IZVOD IZ DIGITALNOG PLANA
Obradio:

1639/2

Korisnik: KORISNIK

Datum i vrijeme štampe: 17.06.2022 09:43

PODRUČNA JEDINICA
PODGORICA

Datum: 17.06.2022 09:43

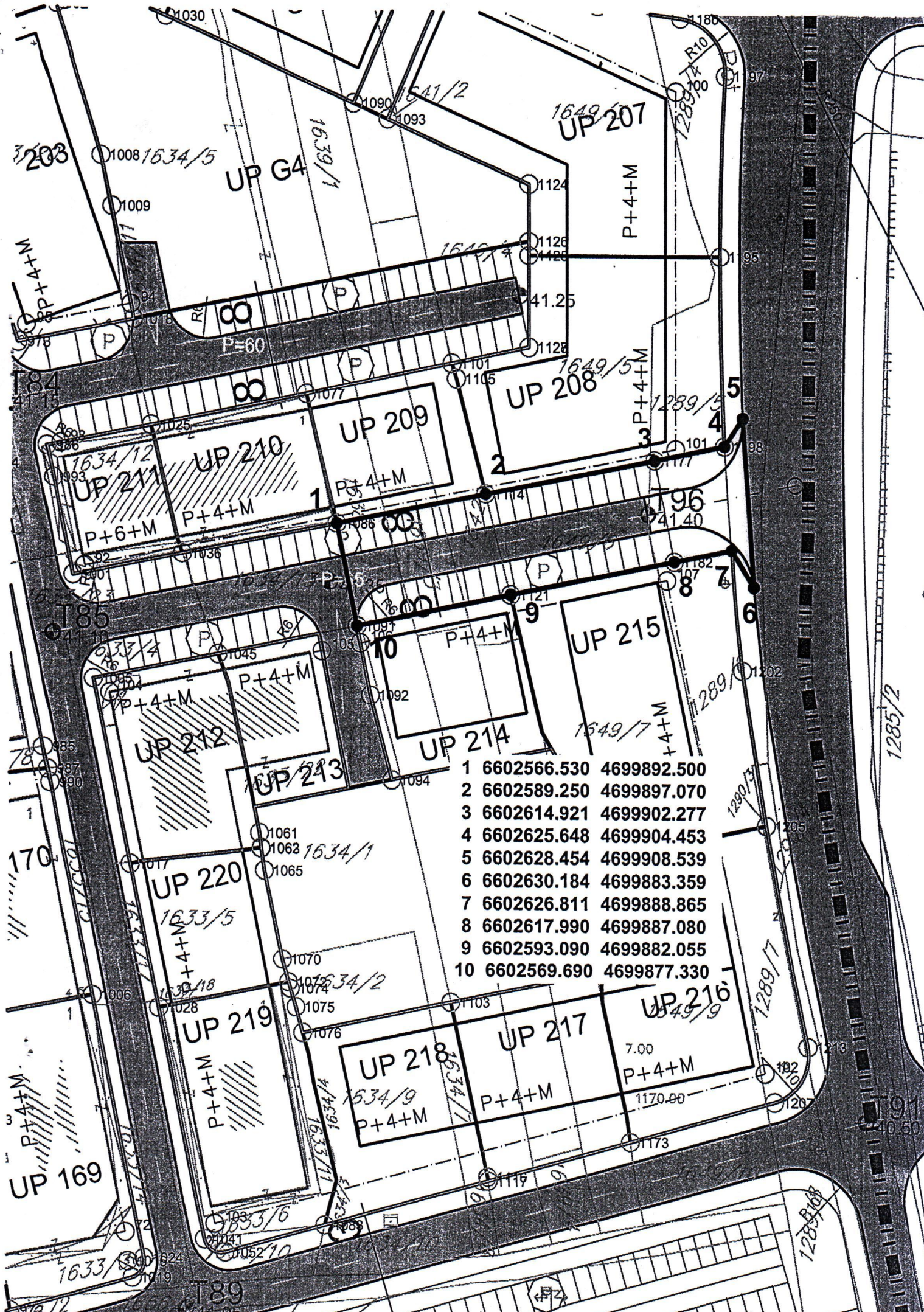
KO: PODGORICA I

LIST NEPOKRETNOSTI 4661 - PREPIS

Podaci o parceli							
Broj/podbroj	Broj zgrade	Plan Skica	Datum upisa	Potes ili ulica i kućni broj	Način korišćenja Osnov sticanja	Površina m ²	Prihod
1639/3		18 14		KRUŠEVAC	Livada 2. klase NASLJEDE	182	1.20
1639/4		18 14		KRUŠEVAC	Livada 2. klase NASLJEDE	100	0.66

Podaci o vlasniku ili nosiocu prava			
Matični broj - ID broj	Naziv nosioca prava - adresa i mjesto	Osnov prava	Obim prava
*	GLAVNI GRAD PODGORICA *	Svojina	1/1

Ne postoje tereti i ograničenja.



- 1 6602566.530 4699892.500
- 2 6602589.250 4699897.070
- 3 6602614.921 4699902.277
- 4 6602625.648 4699904.453
- 5 6602628.454 4699908.539
- 6 6602630.184 4699883.359
- 7 6602626.811 4699888.865
- 8 6602617.990 4699887.080
- 9 6602593.090 4699882.055
- 10 6602569.690 4699877.330



Korisnik: KORISNIK

Datum i vrijeme štampe: 15.06.2022 14:34

PODRUČNA JEDINICA
PODGORICA

Datum: 15.06.2022 14:34

KO: PODGORICA I

LIST NEPOKRETNOSTI 4609 - PREPIS

Podaci o parceli							
Broj/podbroj	Broj zgrade	Plan Skica	Datum upisa	Potes ili ulica i kućni broj	Način korišćenja Osnov sticanja	Površina m ²	Prihod
1526/10		19 3	05.12.2018	KRUŠEVAC	Zemljište uz stam-posl. zgradu EKSPROPRIJACIJA	1449	0.00
1526/11		19 3	05.12.2018	KRUŠEVAC	Livada 3. klase EKSPROPRIJACIJA	424	2.42
1634/8		18 14		KRUŠEVAC	Livada 2. klase PRAVNI PROPIS	41	0.27
1634/13		18 14		KRUŠEVAC	Livada 2. klase PRAVNI PROPIS	359	2.37

Podaci o vlasniku ili nosiocu prava			
Matični broj - ID broj	Naziv nosioca prava - adresa i mjesto	Osnov prava	Obim prava
*	GLAVNI GRAD PODGORICA *	Svojina	1/1

Ne postoje tereti i ograničenja.

Korisnik: KORISNIK

Datum i vrijeme štampe: 15.06.2022 14:33

PODRUČNA JEDINICA
PODGORICA

Datum: 15.06.2022 14:33

KO: PODGORICA I

LIST NEPOKRETNOSTI 4828 - PREPIS

Podaci o parceli							
Broj/podbroj	Broj zgrade	Plan Skica	Datum upisa	Potes ili ulica i kućni broj	Način korišćenja Osnov sticanja	Površina m ²	Prihod
1633/23		18 14	27.04.2022	KRUŠEVAC	Livada 2. klase NASLJEĐE	740	4.88

Podaci o vlasniku ili nosiocu prava			
Matični broj - ID broj	Naziv nosioca prava - adresa i mjesto	Osnov prava	Obim prava
*	GLAVNI GRAD PODGORICA *	Svojina	1/1

Ne postoje tereti i ograničenja.

Korisnik: KORISNIK

Datum i vrijeme štampe: 15.06.2022 14:33

PODRUČNA JEDINICA
PODGORICADatum: 15.06.2022 14:33
KO: PODGORICA I**LIST NEPOKRETNOSTI 4573 - PREPIS**

Podaci o parceli							
Broj/podbroj	Broj zgrade	Plan Skica	Datum upisa	Potes ili ulica i kućni broj	Način korišćenja Osnov sticanja	Površina m ²	Prihod
1633/4		18 14		KRUŠEVAC	Livada 2. klase PRAVNI PROPIS	199	1.31

Podaci o vlasniku ili nosiocu prava			
Matični broj - ID broj	Naziv nosioca prava - adresa i mjesto	Osnov prava	Obim prava
*	GLAVNI GRAD PODGORICA *	Svojina	1/1

Ne postoje tereti i ograničenja.



UPRAVA ZA KATASTAR
I DRŽAVNU IMOVINU

CRNA GORA

PODRUČNA JEDINICA
PODGORICA

Broj: 101-919-26344/2022

Datum: 07.06.2022.

KO: PODGORICA I

Na osnovu člana 173 Zakona o državnom premjeru i katastru nepokretnosti ("Sl. list RCG" br. 29/07, "Sl. list CG" br. 73/10, 032/11, 040/11, 043/15, 037/17 i 17/18), postupajući po zahtjevu AGENC ZA IZGRAD 101-917/22-1289, , za potrebe izdaje se


LIST NEPOKRETNOSTI 683 - IZVOD

Podaci o parcelama									
Broj	Podbroj	Broj zgrade	Plan Skica	Datum upisa	Potes ili ulica i kućni broj	Način korišćenja Osnov sticanja	Bon. klasa	Površina m ²	Prihod
1649	6		13 14	08/11/2016	KRUŠEVAC	Livada 2. klase		366	2.42
Ukupno								366	2.42

Podaci o vlasniku ili nosiocu			
Matični broj - ID broj	Naziv nosioca prava - adresa i mjesto	Prava	Obim prava
6176133126361	CRNA GORA -SUBJ.RASPOL.GLAVNI GRAD Podgorica	Svojina	1/1

Podaci o teretima i ograničenjima							
Broj	Podbroj	Broj zgrade	PD	Redni broj	Način korišćenja	Datum upisa Vrijeme upisa	Opis prava
1649	6			1	Livada 2. klase	11/05/2017 8:5	Zabilježba spora ZABILJEŽBA PO TUŽBI U PREDMETU P. 1795/17 TUŽILAC ĐUROVIĆ DRAGICA , TUŽENI GLAVNI GRAD PODGORICA

Naplata takse je oslobođena na osnovu člana 17 Zakona o administrativnim taksama ("Sl.list CG, br. 18/19). Naplata naknade oslobođena je na osnovu člana 174 Zakona o državnom premjeru i katastru nepokretnosti ("Sl. list RCG" br. 29/07, "Sl. list CG" br. 73/10, 032/11, 040/11, 043/15, 037/17 i 17/18).



Datum i vrijeme: 07.06.2022. 10:18:16

1 / 1



UPRAVA ZA KATASTAR
I DRŽAVNU IMOVINU

CRNA GORA

PODRUČNA JEDINICA
PODGORICA

Broj: 101-919-26342/2022

Datum: 07.06.2022.

KO: PODGORICA I

Na osnovu člana 173 Zakona o državnom premjeru i katastru nepokretnosti ("Sl. list RCG" br. 29/07, "Sl. list CG" br. 73/10, 032/11, 040/11, 043/15, 037/17 i 17/18), postupajući po zahtjevu AGEN ZA IZGRAD 101-917/22-2054, , za potrebe izdaje se

LIST NEPOKRETNOSTI 172 - IZVOD

Podaci o parcelama									
Broj	Podbroj	Broj zgrade	Plan Skica	Datum upisa	Potes ili ulica i kućni broj	Način korišćenja Osnov sticanja	Bon. klasa	Površina m ²	Prihod
1642			18 14		POBREŽJE	Voćnjak 2. klase VIŠE OSNOVA		470	7.71
Ukupno								470	7.71

Podaci o vlasniku ili nosiocu			
Matični broj - ID broj	Naziv nosioca prava - adresa i mjesto	Prava	Obim prava
0301949210219	DAMJANOVIĆ DJOKO BOŽIDAR KRUŠEVAC BB Podgorica	Susvojina	1/3
0805953215029 0	DAMJANOVIĆ VELIŠA JULKA VLADIKE VASARIONA BORILOVIĆA 45 Podgorica 0	Susvojina	1/3
1601958215018	DAMJANOVIĆ DJOKO SLAVKA N.KRUŠEVAC 23 Podgorica	Susvojina	1/3

Ne postoje tereti i ograničenja.

Naplata takse je oslobođena na osnovu člana 17 Zakona o administrativnim taksama ("Sl. list CG, br. 18/19). Naplata naknade oslobođena je na osnovu člana 174 Zakona o državnom premjeru i katastru nepokretnosti ("Sl. list RCG" br. 29/07, "Sl. list CG" br. 73/10, 032/11, 040/11, 043/15, 037/17 i 17/18).





17600000089



101-919-26339/2022

**UPRAVA ZA KATASTAR
I DRŽAVNU IMOVINU****CRNA GORA****PODRUČNA JEDINICA
PODGORICA**

Broj: 101-919-26339/2022

Datum: 07.06.2022.

KO: PODGORICA I

Na osnovu člana 173 Zakona o državnom premjeru i katastru nepokretnosti ("Sl. list RCG" br. 29/07, "Sl. list CG" br. 73/10, 032/11, 040/11, 043/15, 037/17 i 17/18), postupajući po zahtjevu AGENC ZA IZGRADNJU 101-917/22-2054, , za potrebe izdaje se

LIST NEPOKRETNOSTI 212 - IZVOD

Podaci o parcelama									
Broj	Podbroj	Broj zgrade	Plan Skleca	Datum upisa	Potes ili ulica i kućni broj	Način korišćenja Osnov sticanja	Bou. klasa	Površina m ²	Prihod
1638			18 14		KRUŠEVAC	Livada 2. klase NASLJEDE		1605	10.59
Ukupno								1605	10.59

Podaci o vlasniku ili nosiocu			
Matični broj - ID broj	Naziv nosioca prava - adresa i mjesto	Prava	Obim prava
2010926210133	DAMJANOVIĆ TOMO MILUTIN KRUŠEVAC 24 Podgorica	Korišćenje	1/1

Ne postoje tereti i ograničenja.

Naplata takse je oslobođena na osnovu člana 17 Zakona o administrativnim taksama ("Sl. list CG, br. 18/19). Naplata naknade oslobođena je na osnovu člana 174 Zakona o državnom premjeru i katastru nepokretnosti ("Sl. list RCG" br. 29/07, "Sl. list CG" br. 73/10, 032/11, 040/11, 043/15, 037/17 i 17/18).



Ovlašćeno lice

Slavica Bobičić, dipl. prav



UPRAVA ZA KATASTAR
I DRŽAVNU IMOVINU

CRNA GORA

PODRUČNA JEDINICA
PODGORICA

Broj: 101-919-26337/2022
Datum: 07.06.2022.
KO: PODGORICA I

Na osnovu člana 173 Zakona o državnom premjeru i katastru nepokretnosti ("Sl. list RCG" br. 29/07, "Sl. list CG" br. 73/10, 032/11, 040/11, 043/15, 037/17 i 17/18), postupajući po zahtjevu AGENC ZA IZFRA 101-917/22-2054, , za potrebe izdaje se

LIST NEPOKRETNOSTI 4609 - IZVOD

Podaci o parcelama									
Broj	Podbroj	Broj zgrade	Plan Skica	Datum upisa	Poteš ili ulica i kućni broj	Način korišćenja Osnov sticanja	Bon. klasa	Površina m ²	Prihod
1634	13		18 14		KRUŠEVAC	Livada 2. klase PRAVNI PROPIS		359	2.37
Ukupno								359	2.37

Podaci o vlasniku ili nosiocu			
Matični broj - ID broj	Naziv nosioca prava - adresa i mjesto	Prava	Obim prava
0000002019710	GLAVNI GRAD PODGORICA JOVANA TOMAŠEVIĆA 2A Podgorica	Svojina	1/1

Ne postoje tereti i ograničenja.

Naplata takse je oslobođena na osnovu člana 17 Zakona o administrativnim taksama ("Sl. list CG, br. 18/19). Naplata naknade oslobođena je na osnovu člana 174 Zakona o državnom premjeru i katastru nepokretnosti ("Sl. list RCG" br. 29/07, "Sl. list CG" br. 73/10, 032/11, 040/11, 043/15, 037/17 i 17/18).

Ovlašćeno lice:

Slavica Bobićić, dipl. prav.



GLAVNI GRAD PODGORICA

Agencija za izgradnju i razvoj Podgorice d.o.o.

Adresa: Ul. Jovana Tomasevica 2A, 81000 Podgorica, Crna Gora

Tel: +382 20 408 700

E-mail: agencijapg@t-com.me

Web adresa: www.agencijapg.me

PIB: 02197579, PDV: 20/31-03409-5, Ziro-računi: 510-1093-59 CKB, 510-2009-27 CKB, 530-6719-32 NLB, 520-338105-89 HB, 535-4762-52 Prva banka

Broj: 8730

09 .06.2022.godine

**GLAVNI GRAD PODGORICA
SEKRETARIJAT ZA PLANIRANJE PROSTORA
I ODRŽIVI RAZVOJ**

PODGORICA

Predmet: Zahtjev

Priloga: 15 06 22 009			
Primljeno:			
Org. jed.	Jed. ka	Pos	Poslost
08-332/22-981			

Poštovani,

Obraćamo vam se zahtjevom za izdavanje Odluke o određivanju lokacije sa elementima urbanističko - tehničkih uslova za izradu Glavnog projekta izgradnje dijela saobraćajnice koja se priključuje na Ulicu dr Ljubomira Rašovića, na katastarskim parcelama 1642, 1634/13, 1638, 1639/3, 1649/6 i 1289/ KO Podgorica I, shodno Odluci o postavljanju, građenju i uklanjanju lokalnih objekata od opšteg interesa na teritoriji Glavnog grada Podgorice (Sl.list Opštinski propisi br.14/21 od 14.05.2021.godine, 009/22 od 11.03.2022.godine).

Za predmetne katastarske parcele dostavljamo vam listove nepokretnosti i kopiju plana. U prilogu dopisa dostavljamo vam situacioni plan sa koordinatama tačaka.

Prilog: kao u tekstu

Zahvaljujemo na saradnji.

Obradila:

Ivana Radulović
Radulovic

3) Rukovodilac službe:
Sandra Anđić
Sandra Anđić

IZVRŠNI DIREKTOR,
Srdan Raičević

DOSTAVLJENO:

- Naslovu,
- Sl. Agencije
- a/a.

