

**Crna Gora**  
**Glavni Grad Podgorica**  
**Sekretarijat za planiranje prostora i održivi razvoj**



broj: 08-332/22-935  
Podgorica, 09.06.2022.godine

**Sekretarijat za planiranje prostora i održivi razvoj Glavnog grada**, na osnovu člana 74 Zakona o planiranju prostora i izgradnji objekata ("Službeni list Crne Gore", br. 064/17 od 06.10.2017., 044/18 od 06.07.2018., 063/18 od 28.09.2018., 011/19 od 19.02.2019., 082/20 od 06.08.2020.), Uredbe o povjeravanju dijela poslova Ministarstva ekologije, prostornog planiranja i urbanizma jedinicama lokalne samouprave ("Službeni list Crne Gore", br. 087/18 od 31.12.2018, 028/19 od 23.05.2019, 075/19 od 30.12.2019, 116/20 od 04.12.2020, 076/21 od 09.07.2021., 141/21 od 30.12.2021.), Detaljnog urbanističkog plana „Zabjelo 9“ u Podgorici („Službeni list Crne Gore – opštinski propisi", broj 09/20) na zahtjev **Jovanović Željka** iz Nikšića, **izdaje**

**URBANISTIČKO - TEHNIČKE USLOVE**  
**za izradu tehničke dokumentacije**

**ZA IZGRADNJU OBJEKTA NA URBANISTIČKOJ PARCELI 10 U ZONI D, U ZAHVATU DETALJNOG URBANISTIČKOG PLANA "ZABJELO 9" U PODGORICI**

<b>1</b>	<b>PODNOŠILAC ZAHTJEVA</b>	<b>JOVANOVIĆ ŽELJKO</b>
<b>2</b>	<b>POSTOJEĆE STANJE</b>	
	Uvidom u list nepokretnosti broj 554, konstatovano je sljedeće: <ul style="list-style-type: none"><li>▪ Površina katastarske parcele broj 4852 KO Podgorica III, iznosi 328,00m<sup>2</sup>;</li><li>▪ Površina katastarske parcele broj 4855/1 KO Podgorica III, iznosi 1.925,00m<sup>2</sup>;</li></ul> Podaci o teretima i ograničenjima: <ul style="list-style-type: none"><li>▪ Dati su u listu nepokretnosti.</li></ul> Nosioci prava <ul style="list-style-type: none"><li>▪ Bracović Momir Boban – susvojina 1/4;</li><li>▪ Bracović Veselin Rajko – susvojina 1/2;</li><li>▪ Bracović Momir Slavko – susvojina ¼.</li></ul> Na katastarskoj parceli broj 4852, evidentirana je porodična stambena zgrada, površine horizontalnog gabarita 121,00m <sup>2</sup> , spratnosti – prizemlje. <p>List nepokretnosti broj 554 i kopija plana izdati od strane Uprave za katastar i državnu imovinu, Područna jedinica Podgorica, su sastavni dio ovih urbanističko tehničkih uslova.</p>	
<b>3</b>	<b>PLANIRANO STANJE</b>	
3.1.	<b>Namjena parcele / objekta</b>	
	Planirana namjena urbanističke parcele je <b>STANOVANJE VEĆE GUSTINE (SV)</b>	

	<p>Radi zadržavanja kapaciteta planiranih DUP-om iz 2004. godine, a u skladu sa posebnim postupkom prema članu 162c Zakona o uređenju prostora i izgradnji objekata ("Sl.list CG" 51/08, 34/11, 35/13 i 33/14) <b>kolektivno stanovanje se prevodi u stanovanje veće gustine (SVG)</b>, a zelene površine javnog korišćenja u površine za javno pejzažno uređenje (PUJ).</p> <ul style="list-style-type: none"> <li>▪ U prizemlju ili dijelu objekta mogu se realizovati poslovni prostori i drugi javni sadržaji.</li> <li>▪ Nije dozvoljeno pretvaranje garažnih prostora u stambene ili poslovne prostore.</li> </ul>
3.2.	<p><b>Pravila parcelacije – Urbanistička parcela</b></p> <p>Predloženi grafički plan parcelacije predstavlja definitivno rješenje na osnovu kojeg će se sprovesti planski dokument. Ukoliko na postojećim granicama parcela dođe do neslaganja između zvaničnog katastra i plana, mjerodavan je postojeći katastar.</p> <p><i>Površina urbanističke parcele 10 – zona D iznosi 868,77m<sup>2</sup>.</i>  <i>Granica urbanističke parcele, definisana je koordinatama prelomnih tačaka koje su date na grafičkom prilogu 3 ovih UTU-a.</i>  <i>Precizan podatak, o učešću površine katastarske parcele u površini urbanističke parcele, biće definisan Elaboratom parcelacije po planskom dokumentu, koji izrađuje preduzeće ovlašćeno za geodetske poslove, nakon čega je Elaborat neophodno ovjeriti u Upravi za katastar i državnu imovinu - Područna jedinica Podgorica.</i></p>
3.3.	<p><b>Građevinska i regulaciona linija, nivelacija</b></p> <p>Objekti stanovanja veće gustine u okviru ovog plana planirani su kao slobodnostojeći objekti u okviru urbanističkih blokova otvorenog ili poluotvorenog tipa.</p> <ul style="list-style-type: none"> <li>▪ Granica građenja novog objekta je određena građevinskom linijom i minimalnim udaljenjem od granice susjedne urbanističke parcele.</li> <li>▪ Građevinska linija GL1, definisana grafički i numerički, predstavlja liniju do koje se može graditi objekat.</li> <li>▪ Podrum je podzemna etaža čiji vertikalni gabarit ne smije nadvisiti kotu terena 0.00 m. Horizontalni gabariti podruma definisani su građevinskom linijom ispod zemlje (GL 0) a ne mogu biti veći od površine urbanističke parcele, pod uslovom da su ispunjeni uslovi ozelenjenosti parcele.</li> <li>▪ Suteran je nadzemna etaža kod koje se dio vertikalnog gabarita nalazi iznad kote konačno nivelisanog terena oko objekta i čiji su horizontalni gabariti definisani građevinskom linijom GL1. Kod suterana na ravnom terenu vertikalni gabarit ne može nadvisiti kotu terena više od 1.00 m konačno nivelisanog i uređenog terena oko objekta.</li> </ul>
<b>4</b>	<p><b>USLOVI I MJERE ZA ZAŠTITU OD ZEMLJOTRESA PRIRODNIH I TEHNIČKO TEHNOLOŠKIH NESREĆA</b></p> <p><b>Mjere zaštite od elementarnih i drugih nepogoda</b>  Mjere zaštite od elementarnih nepogoda obuhvataju preventivne mjere kojima se spriječava ili ublažava dejstvo elementarnih nepogoda. Smjernice za zaštitu su definisane u Nacionalnoj strategiji za vanredne situacije te nacionalnom i opštinskom planu zaštite i spašavanja. Elementarne nepogode mogu biti:</p> <ul style="list-style-type: none"> <li>▪ Prirodne nepogode (zemljotres, požari, klizanje tla, poplave, orkanski vetrovi, snježne lavine i nanosi i dr.);</li> <li>▪ Nepogode izazvane djelovanjem čovjeka (nesolidna gradnja, havarije industrijskih postrojenja, požari velikih razmera, eksplozije i dr.);</li> <li>▪ drugi oblik opšte opasnosti (tehničko-tehnološke katastrofe, kontaminacija, i dr.)</li> </ul> <p>Štete izazvane elementarnim nepogodama u Crnoj Gori su veoma velike (materijalna dobra i gubici ljudskih života). Naročito su izražene štete od zemljotresa, požara, poplava, klizišta i jakih vjetrova. Kako su štete od elementarnih nepogoda po karakteru slične ratnim katastrofama, ciljevi i mjere zaštite su delimično identični.</p>

	<p>U cilju zaštite od elementarnih nepogoda postupiti u skladu sa Zakonom o zaštiti i spašavanju ("Sl.list CG br.13/07, 05/08, 86/09, 32/11 i 54/16) i Pravilnikom o mjerama zaštite od elementarnih nepogoda ("Sl.list RCG br. 8/93).</p> <p><b>Zaštita od požara</b></p> <p>Širenje požarnih oluja na izgradjenim dijelovima sprječava se zaštitnim koridorima zelenila. Preventivna mjera zaštite od požara je postavljanje objekata na što većem međusobnom rastojanju kako bi se sprečilo prenošenje požara a što je ovim planom i predviđeno. Takođe, obavezno je planirati i obezbediti prilaz vatrogasnih vozila objektu. Izgradjeni dijelovi razmatranog prostora moraju biti opremljeni funkcionalnom hidrantskom mrežom koja će omogućiti efikasnu zaštitu, odnosno gašenje nastalih požara, a u skladu sa Pravilnikom o tehničkim normativima za hidrantsku mrežu i gašenje požar („Službeni list CG“ broj 30/91).</p> <p>Prilikom izrade investiciono-tehničke dokumentacije obavezno je uraditi Elaborat zaštite od požara, planove zaštite i spašavanja a na šta je potrebo pribaviti odgovarajuća mišljenja i saglasnosti u skladu sa Zakonom o zaštiti i spašavanju ("Sl.list CG br.13/07, 05/08, 86/09 i 32/11).</p> <p>Takodje, prilikom izrade investiciono-tehničke dokumentacije poštovati slijedeću zakonsku regulativu: Pravilnik o tehničkim normativima za pristupne puteve, okretnice i uređene platoe za vatrogasna vozila u blizini objekata povećanog rizika od požara (»Službeni list SFRJ«, br. 8/95), Pravilnik o tehničkim normativima za zaštitu visokih objekata od požara (»Službeni list SFRJ«, br. 7/84), Pravilnik o tehničkim normativima za zaštitu skladišta od požara i eksplozija (»Službeni list SFRJ«, br. 24/87), Pravilnik o izgradnji postrojenja za zapaljive tečnosti i o uskladištenju i pretakanju zapaljivih tečnosti (»Službeni list SFRJ«, br. 20/71 i 23/71), Pravilnik o izgradnji stanica za snabdijevanje gorivom motornih vozila i o uskladištenju i pretakanju goriva (»Službeni list SFRJ«, br. 27/71), Pravilnik o izgradnji postrojenja za tečni naftni gas i o uskladištavanju i pretakanju tečnog naftnog gasa (»Službeni list SFRJ«, br. 24/71 i 26/71).</p> <p>Projekat konstrukcije prilagoditi arhitektonskom rješenju uz pridržavanje važećih propisa i pravilnika: Pravilnik o opterećenju zgrada PBAB 87 („Službeni list SFRJ“, br. 11/87) i Pravilnik o tehničkim normativima za izgradnju objekata visokogradnje u seizmičkim područjima („Službeni list SFRJ“, br. 31/81, 49/82, 21/88 i 52/90). Za potrebe proračuna koristiti podatke Zavoda za hidrometeorologiju i seizmologiju o klimatskim i hidrološkim karakteristikama u zoni predmetne lokacije.</p>
<p><b>5</b></p>	<p><b>USLOVI I MJERE ZAŠTITE ŽIVOTNE SREDINE</b></p> <p>Planirani objekti se moraju graditi u skladu sa Rješenjem o utvrđivanju akustičnih zona na teritoriji Glavnog grada.</p> <p>Obaveza Investitora, za sve objekte koji su predmet ovog DUP-a, a koji mogu da dovedu do zagađivanja životne sredine, je da izradi Elaborat procjene uticaja zahvata na životnu sredinu.</p>
<p><b>6</b></p>	<p><b>SMJERNICE ZA POVEĆANJE ENERGETSKE EFIKASNOSTI I KORIŠĆENJE OBNOVLJIVIH IZVORA ENERGIJE</b></p> <ul style="list-style-type: none"> <li>▪ U procesu uspostavljanja održive potrošnje energije prioritet treba dati racionalnom planiranju potrošnje, tj. implementaciji mjera energetske efikasnosti u svim segmentima energetskog sistema.</li> </ul> <p>Održiva gradnja je svakako jedan od značajnijih segmenata održivog razvoja koji uključuje:</p> <ul style="list-style-type: none"> <li>▪ Upotrebu građevinskih materijala koji nisu štetni po životnu sredinu;</li> <li>▪ Energetsku efikasnost zgrada;</li> <li>▪ Upravljanje otpadom nastalim prilikom izgradnje ili rušenja objekata.</li> </ul> <p>Energetski i ekološki održivo graditeljstvo teži:</p> <ul style="list-style-type: none"> <li>▪ Smanjenju gubitaka toplote iz objekta poboljšanjem toplotne zaštite spoljnih elemenata i povoljnim odnosom osnove i volumena zgrade;</li> <li>▪ Povećanju toplotnih dobitaka u objektu povoljnom orijentacijom zgrade i korišćenjem</li> </ul>

	<p>sunčeve energije;</p> <ul style="list-style-type: none"> <li>▪ Korišćenju obnovljivih izvora energije u zgradama (sunce, vjetar, biomasa itd.);</li> <li>▪ Povećanju energetske efikasnosti termoenergetskih sistema.</li> </ul> <p>Cilj sveobuhvatne uštede energije, a time i zaštite životne sredine je stvoriti preduslove za sistemsku sanaciju i rekonstrukciju postojećih zgrada, a zatim i povećanje obavezne toplotne zaštite novih objekata. Prosječno stariji postojeći objekti godišnje troše 200-300 kWh/m<sup>2</sup> energije za grijanje, standardno izolovane kuće ispod 100, savremene niskoenergetske kuće oko 40, a pasivne 15 kWh/m<sup>2</sup> i manje.</p> <p>Nedovoljna toplotna izolacija dovodi do povećanih toplotnih gubitaka zimi, hladnih spoljnih konstrukcija, oštećenja nastalih vlagom (kondenzacijom) kao i pregrijavanja prostora ljeti. Posljedice su oštećenja konstrukcije, nekonforno i nezdravo stanovanje i rad. Zagrijavanje takvih prostora zahtjeva veću količinu energije što dovodi do povećanja cijene korišćenja i održavanja prostora, ali i do većeg zagađenja životne sredine. Poboljšanjem toplotno izolacionih karakteristika zgrade moguće je postići smanjenje ukupnih gubitaka toplote za prosječno 40 do 80%.</p> <p>Kod gradnje novih objekata važno je već u fazi idejnog projekta u saradnji sa projektantom predvidjeti sve što je potrebno da se dobije kvalitetna i optimalna energetska efikasna zgrada.</p> <p>Zato je potrebno:</p> <ul style="list-style-type: none"> <li>▪ Analizirati lokaciju, orijentaciju i oblik objekta;</li> <li>▪ Primjeniti visoki nivo toplotne izolacije kompletnog spoljnog omotača objekta i izbjegavati toplotne mostove;</li> <li>▪ Iskoristiti toplotne dobitke od sunca i zaštititi se od pretjeranog osunčanja; Koristiti energetska efikasan sistem grijanja, hlađenja i ventilacije, i kombinovati ga sa obnovljivim izvorima energije.</li> </ul>
--	--

7	<p><b>USLOVI ZA PEJZAŽNO OBLIKOVANJE</b></p> <p><b><i>Površine ograničene namjene - Zelenilo stambenih blokova</i></b></p> <p>U kolektivnim stambenim objektima prostorni raspored zelenila zavisi od visine gradnje, ekspozicije, veličine blokovskog prostora.</p> <p><b>Smjernice za pejzažno uređenje i izdavanje UT uslova</b></p> <ul style="list-style-type: none"> <li>▪ minimalni stepen ozelenjenosti je 10-30%;</li> <li>▪ pri odabiru zasada voditi računa o uslovima sredine, dimenzijama, boji, oblicima, vizurama, spratnosti objekata;</li> <li>▪ sadnju vršiti u vidu solitera ili u grupama kombinacijom drveća, žbunja, sezonskog cvijeća;</li> <li>▪ koristiti brzorastuće dekorativne vrste;</li> <li>▪ visoka stabla u kombinaciji sa visokim žbunjem koristiti za oivičavanje blokova;</li> <li>▪ formirati kvalitetne travnjake otporne na sušu i gaženje.</li> <li>▪ formirati prostor u vidu odmorišta sa fontanom, klupama, lejama sezonskog cvijeća;</li> <li>▪ formirati prostor za dječiju igru;</li> <li>▪ predvidjeti sprave za rekreaciju;</li> <li>▪ predvidjeti urbani mobilijar.</li> </ul> <p>Parterno uređenje urbanističkog bloka takođe treba da predstavlja cjelinu, pri čemu nove zelene površine i staze treba da čine logičnu, vizuelno prihvatljivu cjelinu sa postojećim. Svaki urbanistički blok treba da ima najmanje jedno dječje igralište sa osnovnim igrališnim mobilijarom (ljuljaške, klackalice, penjalice itd.).</p>
8	<p><b>USLOVI I MJERE ZAŠTITE NEPOKRETNIH KULTURNIH DOBARA I NJIHOVE ZAŠTIĆENE OKOLINE</b></p>
	<p>Shodno članovima 87 i 88 Zakona o zaštiti kulturnih dobara („Sl. list Crne Gore“ 49/10, 40/11, 44/17 i 18/19), ako se prilikom radova naiđe na nalaze od arheološkog značaja, sve radove treba zaustaviti i o tome obavjestiti nadležne organe, kako bi se preduzele neophodne mjere zaštite.</p>



<b>9</b>	<b>USLOVI ZA LICA SMANJENE POKRETLJIVOSTI I LICA SA INVALIDITETOM</b>
	<p>Kretanje lica sa invaliditetom omogućiti projektovanjem oborenih ivičnjaka na mjestu pješačkih prelaza, kao i povezivanje rampi viših i nižih prostora, obezbjeđenjem dovoljne širine bezbjednih nagiba i odgovarajućom obradom površina.</p> <p>Pri projektovanju i građenju saobraćajnih površina potrebno je pridržavati se standarda i propisa koji regulišu ovu oblast (Pravilnik o bližim uslovima i načinu prilagođavanja objekata za pristup i kretanje lica smanjene pokretljivosti, "Sl. list CG" br.48/13 i 44/15).</p>
<b>10</b>	<b>USLOVI ZA OGRAĐIVANJE</b>
	Nije dozvoljeno ograđivanje urbanističkih parcela stanovanja veće gustine.
<b>11</b>	<b>MOGUĆNOST FAZNOG GRAĐENJA OBJEKTA</b>
	Smatra se da je, na nivou urbanističke parcele, pitanje faznosti suvišno jer se radi o pojedinačnim investitorima koji na postojećoj ili izmijenjenoj parcelaciji mogu, saglasno uslovima i u zavisnosti od mogućnosti, da se ponašaju po pravilima ovoga Plana.
<b>12</b>	<b>USLOVI ZA PRIKLJUČENJE NA INFRASTRUKTURU</b>
<b>11.1.</b>	<b>Uslovi priključenja na elektroenergetsku infrastrukturu</b>
	<p>Elektroenergetske instalacije objekata projektovati odnosno izvesti prema:</p> <ul style="list-style-type: none"> <li>▪ Pravilniku o tehničkim normativima za elektroinstalacije niskog napona ("Sl. list SRJ", broj 28/95);</li> <li>▪ Pravilniku o tehničkim normativima za zaštitu objekata od atmosferskog pražnjenja ("Sl. list SRJ", broj 11/96);</li> <li>▪ Jugoslovenskim standardima - Električne instalacije u zgradama; Zahtjevi za bezbjednost JUS NB2741, JUSNB2743 JUSNB2752,</li> </ul> <p>kao i svim drugim važećim pravilnicima i standardima za ovu vrstu objekata.</p> <p>Pri izradi projekta poštovati Tehničke preporuke EPCG (koje su dostupne na sajtu EPCG):</p> <ul style="list-style-type: none"> <li>▪ Tehnička preporuka za priključenje potrošača na niskonaponsku mrežu TP-2 (dopunjeno izdanje);</li> <li>▪ Tehnička preporuka – Tipizacija mjernih mjesta.</li> </ul> <p>Mjesto i način priključenja objekta na elektroenergetsku mrežu odrediće, nakon izrade projektne dokumentacije, stručne službe CEDIS-a.</p>
<b>11.2.</b>	<b>Uslovi priključenja na vodovodnu i kanizacionu infrastrukturu</b>
	Instalacije vodovoda i kanalizacije, projektovati u svemu prema važećim propisima i normativima i Tehničkim uslovima priključenja na gradski vodovod i kanalizaciju izdatim od strane "Vodovod i kanalizacija" doo Podgorica, koji su sastavni dio ovih UTU-a.
<b>11.3.</b>	<b>Uslovi priključenja na saobraćajnu infrastrukturu</b>
	<i>Prikazano na grafičkom prilogu 4 ovih UTU-a.</i>
<b>11.4.</b>	<b>Uslovi priključenja na telekomunikacionu infrastrukturu</b>
	<ul style="list-style-type: none"> <li>▪ Propisi u skladu sa kojima se obavlja izrada tehničke dokumentacije nalaze se na sajtu <a href="http://www.ekip.me/regulativa">http://www.ekip.me/regulativa</a>;</li> <li>▪ Podaci o postojećem stanju elektronske komunikacione infrastrukture nalaze se na sajtu <a href="http://ekinfrastuktura.ekip.me/ekip.me">http://ekinfrastuktura.ekip.me/ekip.me</a>;</li> <li>▪ Pristup georeferenciranoj bazi podataka elektronske komunikacione infrastrukture moguć je preko web portala <a href="http://ekinfrastuktura.ekip.me/ekip/login.jsp">http://ekinfrastuktura.ekip.me/ekip/login.jsp</a>.</li> </ul>

<b>13</b>	<b>POTREBA IZRADE GEODETSKIH, GEOLOŠKIH (GEOTEHNIČKIH, INŽENJERSKO-GEOLOŠKIH, HIDROGEOLOŠKIH, GEOMEHANIČKIH I SEIZMIČKIH) PODLOGA, KAO I VRŠENJA GEOTEHNIČKIH ISTRAŽNIH RADOVA I DRUGIH ISPITIVANJA</b>
	Prije izrade tehničke dokumentacije, shodno članu 7 Zakona o geološkim istraživanjima "Sl. list RCG", br. 28/93, 27/94, 42/94, 26/07, 38/11), provjeriti potrebu izrade Projekta geoloških istraživanja tla za predmetnu lokaciju i Elaborata o rezultatima izvršenih geoloških istraživanja.

<b>14</b>	<b>URBANISTIČKI PARAMETRI</b>	
	<b>Oznaka urbanističke parcele</b>	<b>UP 10 – ZONA D</b>
	<b>Površina urbanističke parcele</b>	<b>868,77m<sup>2</sup></b>
	<b>Maksimalni indeks zauzetosti</b>	<b>0,47 (u tabeli Plana 1,47 - tehnička greška)</b>
	<b>Maksimalni indeks izgrađenosti</b>	<b>1,29</b>
	<b>Površina pod objektom</b>	<i>(u tabeli Plana 1.281m<sup>2</sup> - tehnička greška )</i>
	<b>Bruto građevinska površina objekta</b>	<b>1.124,00m<sup>2</sup></b> Podrumske i suterenske etaže ne ulaze u obračun BGP samo ako se koriste za garažiranje vozila i tehničke prostorije.
	<b>Maksimalna spratnost objekta</b>	<b>P+3</b> Moguća je izgradnja jedne ili više podzemnih etaža.
	<b>Parametri za parkiranje odnosno garažiranje vozila</b>	
	<p>Za sve nove objekte predviđena je obaveza izgradnje podzemnih garaža koje zadovoljavaju potrebe za parkiranjem stambenog i poslovnog dijela. Broj mjesta za parkiranje vozila se određuje po principu:</p> <ul style="list-style-type: none"> <li>▪ stanovanje 1.1 PM na 1 stan</li> <li>▪ poslovanje 1 PM na 40 m<sup>2</sup> BGP</li> <li>▪ Garaža može imati više nivoa. Horizontalni gabariti podruma definisani su na minimalnom udaljenju 1,0m od granice urbanističke parcele. Krov garaže nivelaciono uskladiti sa kotama okolnog terena, ozeleniti i parterno urediti kao dio slobodnog prostora na parceli.</li> <li>▪ Dozvoljeno je funkcionalno povezivanje garaža na dvije ili više neposredno povezanih parcela uz saglasnost vlasnika i obaveznu izradu zajedničkog idejnog rješenja, u cilju postizanja kontinuiteta i boljeg protoka saobraćaja (ulaz/izlaz).</li> </ul>	
<b>15</b>	<b>Smjernice za oblikovanje i materijalizaciju, posebno u odnosu na ambijentalna svojstva područja</b>	
	<ul style="list-style-type: none"> <li>▪ U oblikovnom smislu preporučuje se savremen, funkcionalan arhitektonski izraz i materijalizacija. Krovovi objekata mogu biti ravni, plitki (nagiba do 10°) i kosi (nagiba do 26°). Nije predviđena izrada mansardnih krovova osim ukoliko se ne nastavlja postojeći niz.</li> <li>▪ Preporučuje se jedinstvo arhitektonskog izraza na nivou bloka kako bi se formirale ambijentalne cjeline. Novi objekti u okviru istog urbanističkog bloka treba da prate spratnu visinu i visinu krovnog vijenca, ritam fasadnih otvora i kolorit postojećih objekata.</li> </ul>	

<b>16</b>	<b>Uslovi za unapređenje energetske efikasnosti</b>
	<p>Kod gradnje novih objekata važno je već u fazi idejnog rešenja u saradnji sa projektantom predvidjeti sve što je potrebno da se dobije kvalitetna i optimalna energetska efikasna zgrada. Zato je potrebno:</p> <ul style="list-style-type: none"> <li>▪ Analizirati lokaciju, orijentaciju i oblik kuće</li> <li>▪ Primjeniti visoki nivo toplotne izolacije kompletnog spoljnog omotača objekta i izbegavati toplotne mostove. U cilju racionalnog korišćenja energije treba iskoristiti sve mogućnosti smanjenja korišćenja energije u objektima. Pri izgradnji objekata koristiti savremene termoizolacione materijale, kako bi se smanjila potrošnja toplotne energije</li> <li>▪ Iskoristiti toplotne dobitke od sunca i zaštititi se od preteranog osunčanja. Kao sistem protiv preterane insolacije koristiti održive sisteme (zasenu škurama, građevinskim elementima, zelenilom i sl) kako bi se smanjila potrošnja energije za veštačku klimatizaciju. Drvoredima i gustim zasadima smanjiti uticaj vjetra i obezbediti neophodnu zasenu u letnjim mesecima</li> <li>▪ Rashladno opterećenje treba smanjiti putem mera projektovanja pasivnih kuća. To može uključiti izolovane površine, zaštitu od sunca putem npr. brisoleja, konzolne strukture, ozelenjene nadstrešnice ili njihove kombinacije</li> <li>▪ Pri proračunu koeficijenta prolaza toplote objekata uzeti vrijednosti za 20-25% niže od maksimalnih dozvoljenih vrednosti za ovu klimatsku zonu</li> <li>▪ Niskoenergetske tehnologije za grijanje i hlađenje se trebaju uzeti u obzir gde god je to moguće</li> <li>▪ Kad god je to moguće, višak toplote iz drugih procesa će se koristiti za predgrijavanje tople vode za hotel, vile i dr.</li> <li>▪ Održivost fotovoltaičnih ćelija treba ispitati u svrhu snabdevanja niskonaponskom strujom za rasvjetu naselja, kao i druge mogućnosti, poput punjenja električnih vozila.</li> </ul>

<b>17</b>	<b>OSTALI USLOVI</b>
	<p>Privredno društvo koje izrađuje tehničku dokumentaciju i koje ispunjava uslove utvrđene Zakonom o planiranju prostora i izgradnji objekata ("Službeni list Crne Gore", br. 064/17 od 06.10.2017., 044/18 od 06.07.2018., 063/18 od 28.09.2018., 011/19 od 19.02.2019., 082/20 od 06.08.2020.), obavezno je tehničku dokumentaciju uraditi u skladu sa izdatim urbanističko-tehničkim uslovima i Zakonom o planiranju prostora i izgradnji objekata ("Službeni list Crne Gore", br. 064/17 od 06.10.2017., 044/18 od 06.07.2018., 063/18 od 28.09.2018., 011/19 od 19.02.2019., 082/20 od 06.08.2020.).</p> <p>Privredno društvo koje vrši reviziju tehničke dokumentacije i koje ispunjava uslove utvrđene Zakonom o planiranju prostora i izgradnji objekata ("Službeni list Crne Gore", br. 064/17 od 06.10.2017., 044/18 od 06.07.2018., 063/18 od 28.09.2018., 011/19 od 19.02.2019., 082/20 od 06.08.2020.), odgovorno je za usklađenost tehničke dokumentacije sa izdatim urbanističko-tehničkim uslovima i Zakonom o planiranju prostora i izgradnji objekata ("Službeni list Crne Gore", br. 064/17 od 06.10.2017., 044/18 od 06.07.2018., 063/18 od 28.09.2018., 011/19 od 19.02.2019., 082/20 od 06.08.2020.).</p> <p><b>Ovi urbanističko tehnički uslovi važe dok je na snazi planski dokument na osnovu kojih su izdati.</b></p> <p><i>Napomena: Za predmetnu urbanističku parcelu mjerodavne su smjernice DUP-a "Zabjelo 9" u Podgorici, koji je na dan izdavanja ovih Urbanističko tehničkih uslova, evidentiran i objavljen u Registru planskih dokumenata u skladu sa članom 11 Zakona o planiranju prostora i izgradnji objekata ("Službeni list Crne Gore", br. 064/17 od 06.10.2017., 044/18 od 06.07.2018., 063/18 od 28.09.2018., 011/19 od 19.02.2019., 082/20 od 06.08.2020.) na sajtu Ministarstva ekologije, prostornog planiranja i urbanizma, <a href="https://www.gov.me/cyr/mepg">https://www.gov.me/cyr/mepg</a>.</i></p>

18	PRILOZI
	<ul style="list-style-type: none"> <li>▪ Izvodi iz grafičkih priloga Detaljnog urbanističkog plana "Zabjelo 9" u Podgorici;</li> <li>▪ Tehnički uslovi priključenja na gradski vodovod i kanalizaciju;</li> <li>▪ List nepokretnosti broj 554, KO Podgorica III;</li> <li>▪ Kopija katastarskog plana za katastarske parcele broj 4852 i 4855/1 KO Podgorica III.</li> </ul>



POMOĆNIK SEKRETARA

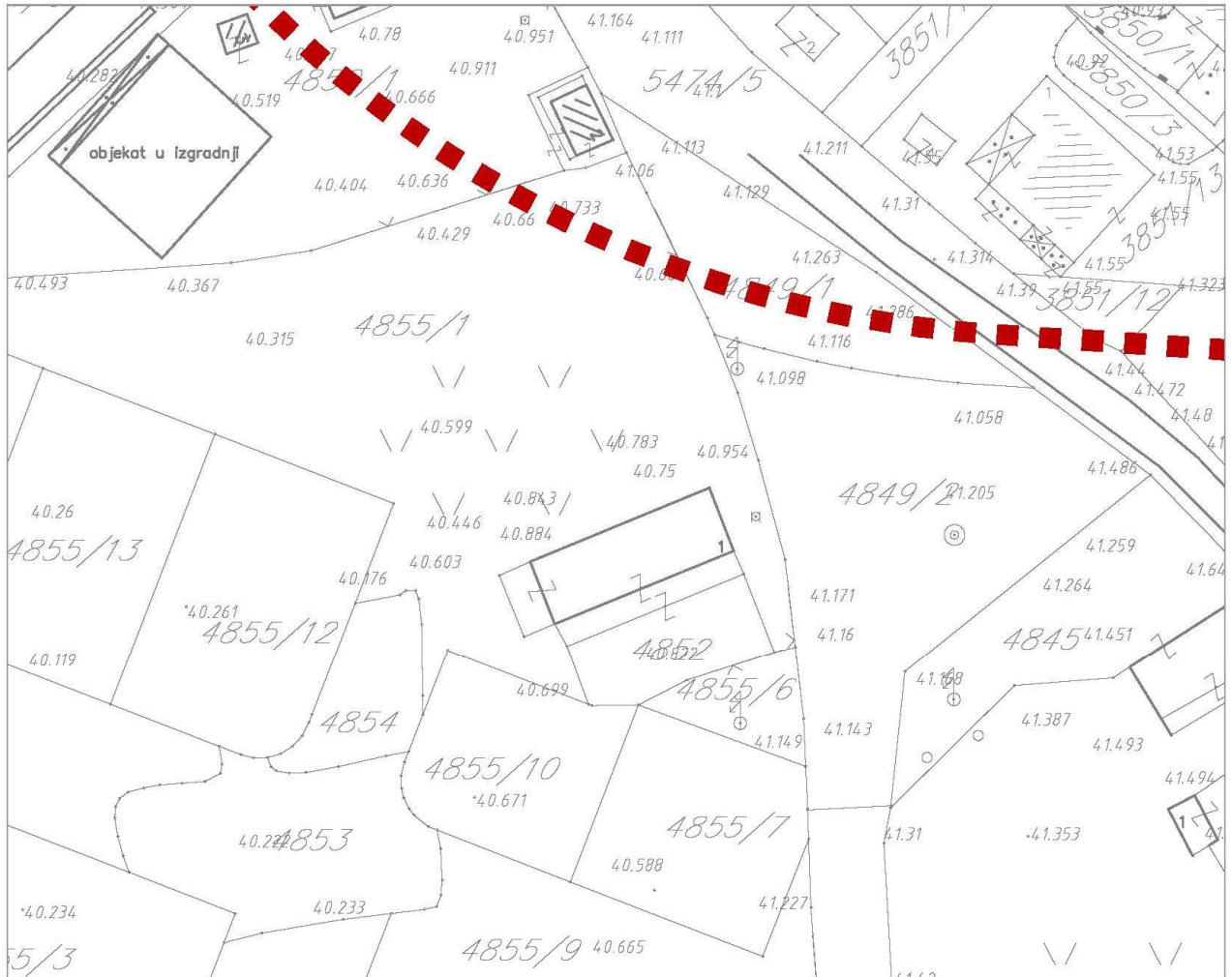
Tamara Vučević, dipl.ing.arh.

**Dostavljeno:**

- Podnosiocu zahtjeva
- Nadležnom Inspekcijском organu (Direktorat za inspekcijske poslove i licenciranje Ministarstva ekologije, prostornog planiranja i urbanizma)
- a/a



broj: 08-332/22-935  
Podgorica, 09.06.2022.godine



Izvod iz grafičkog priloga Detaljnog urbanističkog plana "Zabjelo 9"


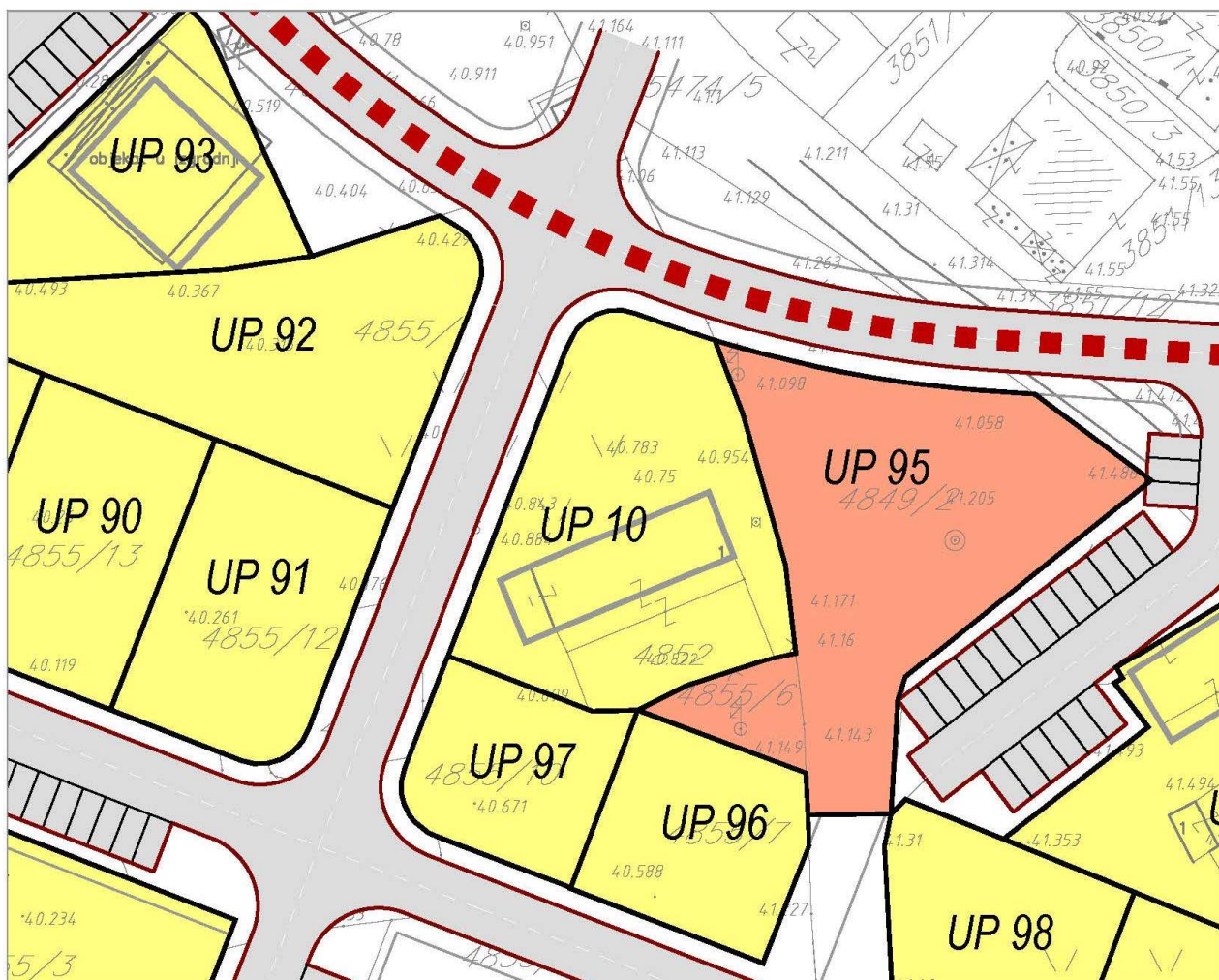
1 02 - Geodetska podloga sa granicom plana

UP10 – zona D





broj: 08-332/22-935  
Podgorica, 09.06.2022.godine



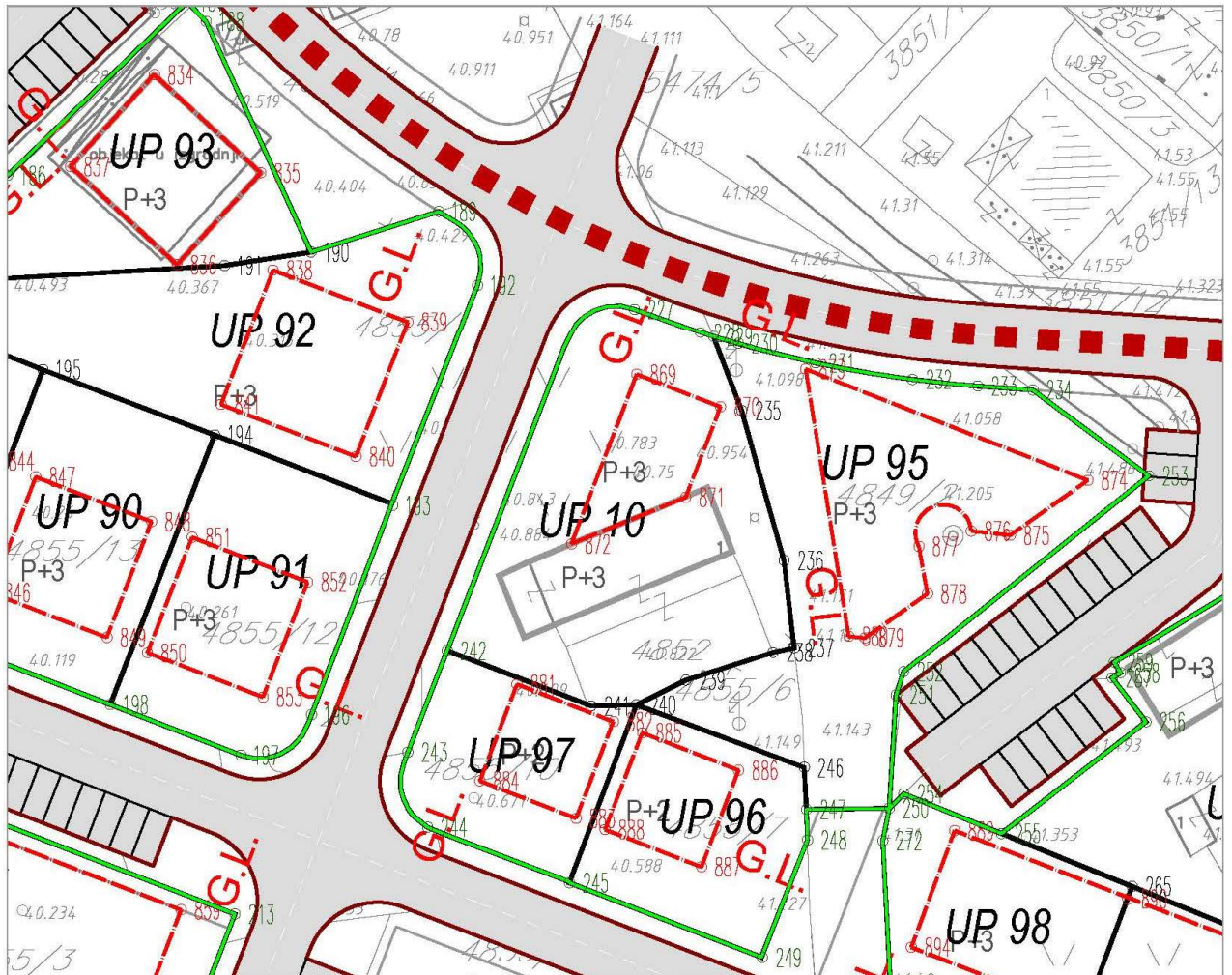
Stanovanje veće gustine

Izvod iz grafičkog priloga Detaljnog urbanističkog plana "Zabjelo 9"

2	04 - Planirana namjena površina	UP10 – zona D
---	---------------------------------	---------------



broj: 08-332/22-935  
 Podgorica, 09.06.2022.godine



Koordinate tjemena granice urbanističke parcele		
236	603155.47	698851.47
237	603156.46	698842.97
238	603154.42	698842.53
239	603145.97	698839.80
240	603141.18	698837.42
241	603136.78	698837.32
242	603122.85	698842.70

Koordinate tjemena regulacionih linija		
227	603140.99	698875.80
228	603147.38	698873.53
229	603148.63	698873.13
235	603151.37	698865.93

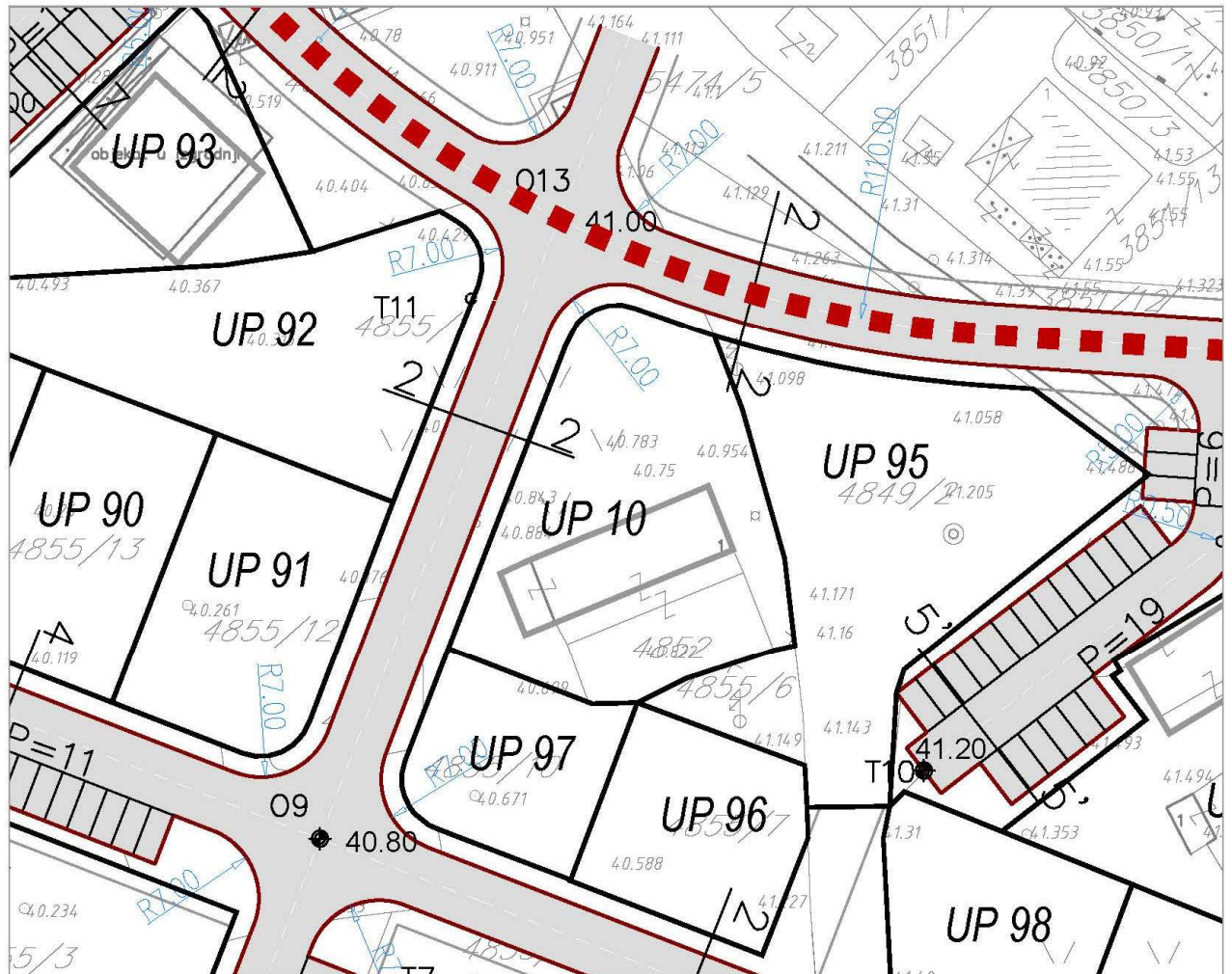
Koordinate tjemena građevinskih linija		
869	603141.21	698869.44
872	603134.89	698853.06

Izvod iz grafičkog priloga Detaljnog urbanističkog plana "Zabjelo 9"

3 05 - Plan parcelacije, regulacije i nivelacije

UP10 – zona D





PRESJEK 2-2

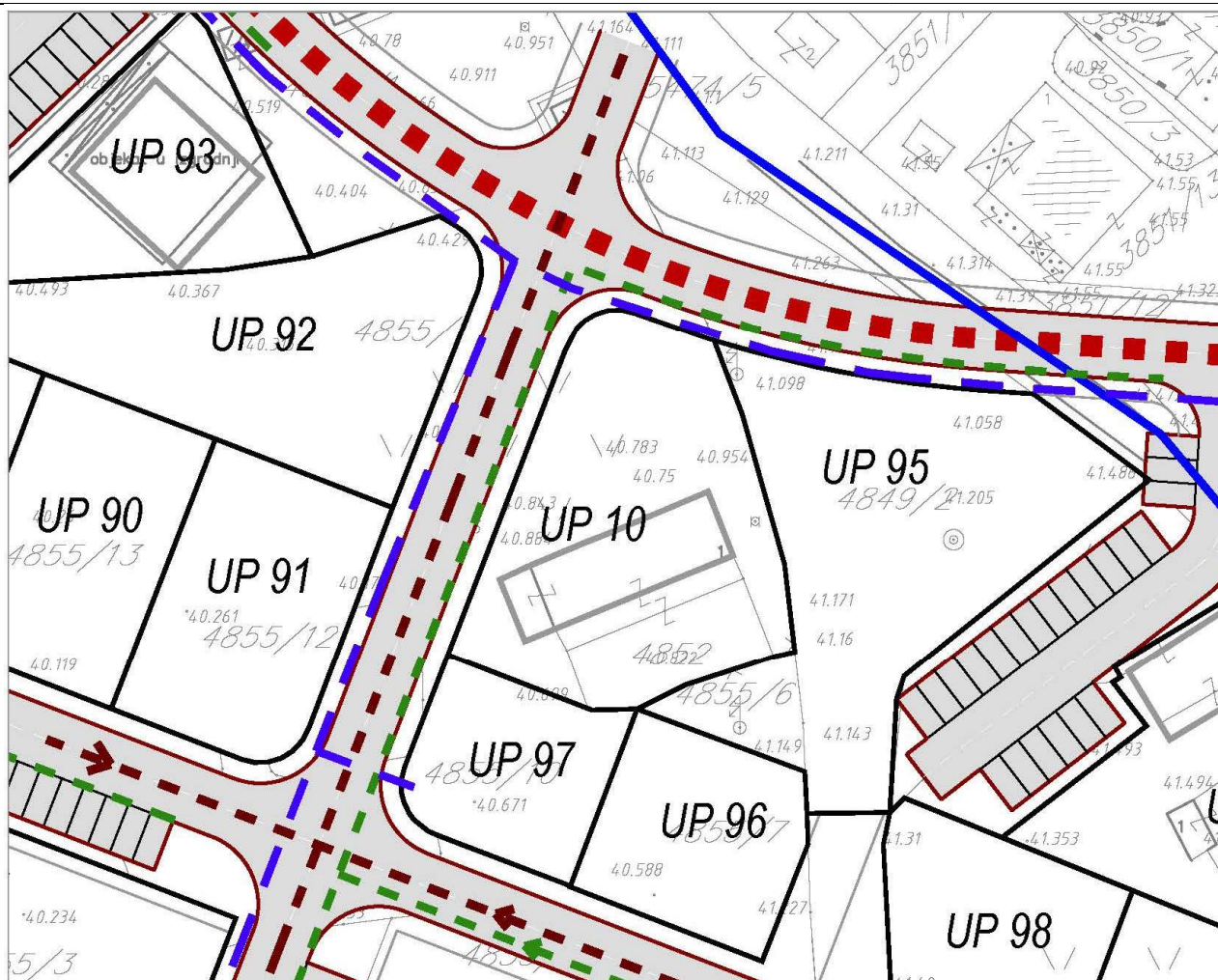











Izvod iz grafičkog priloga Detaljnog urbanističkog plana "Zabjelo 9"

4 06 - Plan saobraćaja

UP10 – zona D



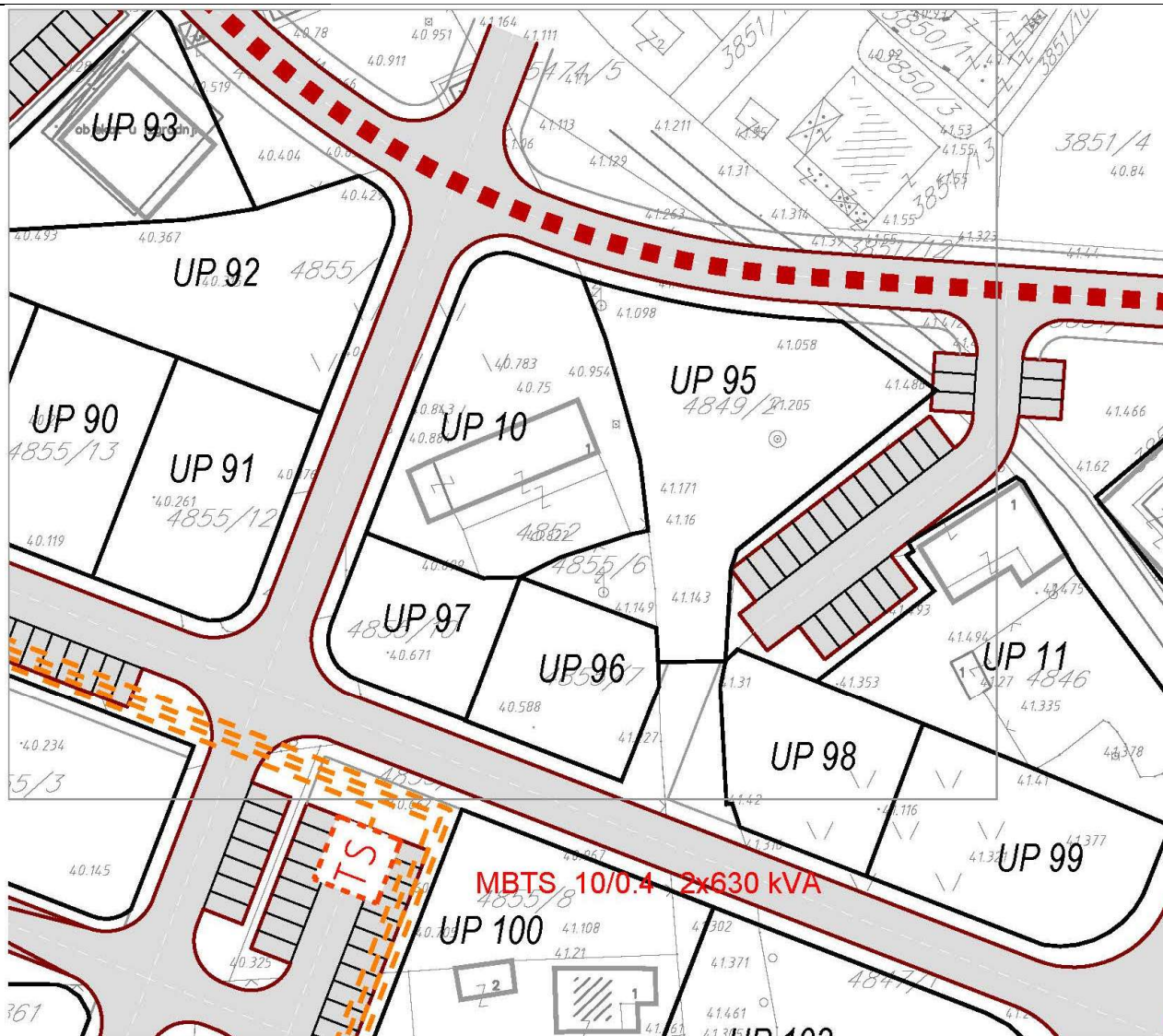






-  Postojeći vodovod
-  Postojeći vodovod višeg reda
-  Planirani vodovod
-  Postojeća fekalna kanalizacija
-  Planirana fekalna kanalizacija
-  Smjer odvođenja fekalne kanalizacije
-  Postojeća atmosferska kanalizacija
-  Planirana atmosferska kanalizacija
-  Smjer odvođenja atmosferske kanalizacije

Izvod iz grafičkog priloga Detaljnog urbanističkog plana "Zabjelo 9"



broj: 08-332/22-935  
 Podgorica, 09.06.2022.godine



-  Postojeća transformatorska stanica
-  Planirana transformatorska stanica
-  Postojeći elektrovod 10kV
-  Planirani elektrovod 10kV

Izvod iz grafičkog priloga Detaljnog urbanističkog plana "Zabjelo 9"

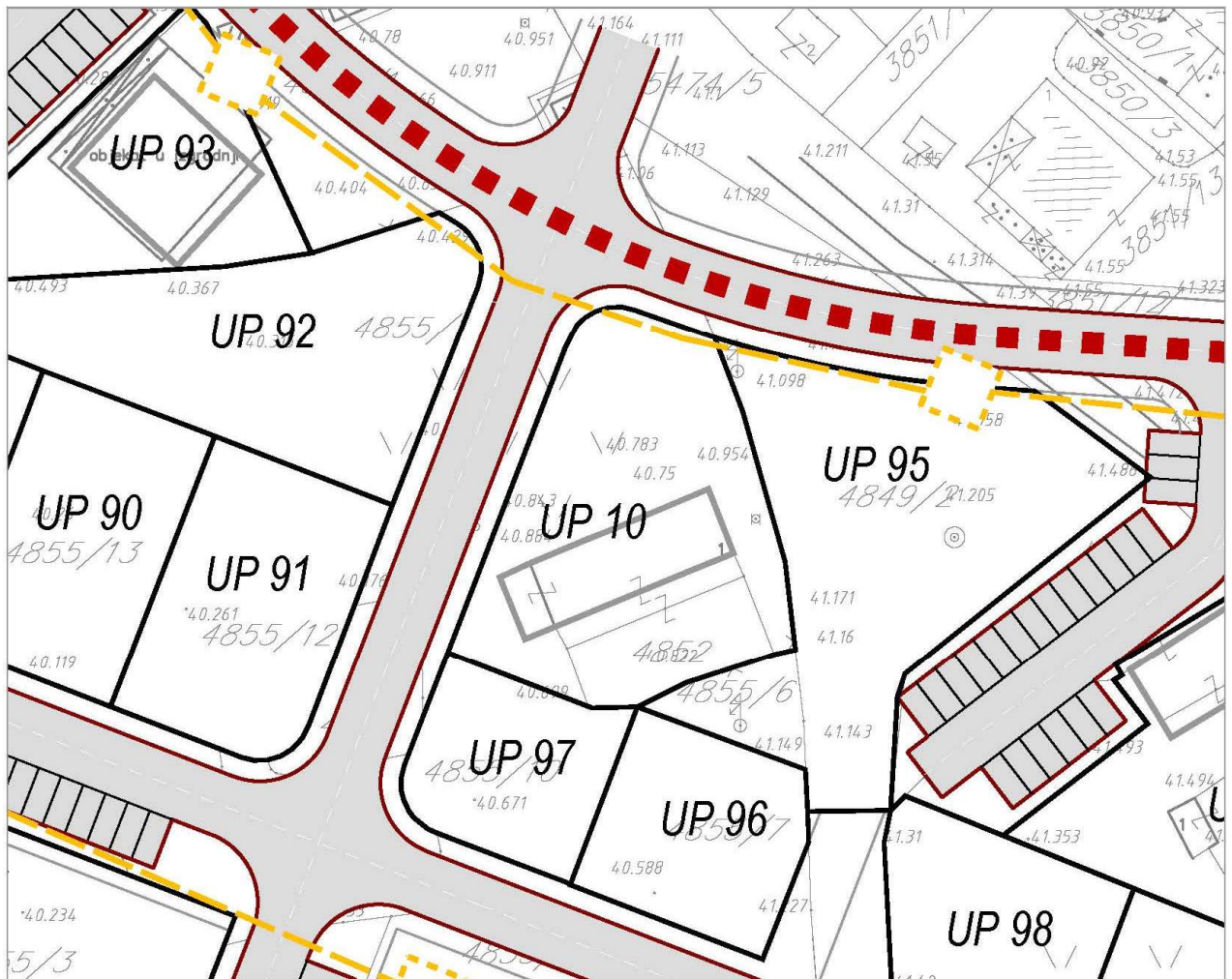
6 08 - Plan elektroenergetske infrastrukture





UP10 – zona D





broj: 08-332/22-935  
 Podgorica, 09.06.2022.godine



-  TK okno - Postojeće kablovsko okno
-  TK podzemni vod - Postojeća elektronska komunikaciona infrastruktura
-  Planirano TK okno - Planirano kablovsko okno NO 01,...,NO 36
-  Planirani TK podzemni vod - Planirana elektronska komunikaciona infrastruktura sa 4 PVC cijevi prečni.110mm

Izvod iz grafičkog priloga Detaljnog urbanističkog plana "Zabjelo 9"

7	09 - Plan telekomunikacione infrastrukture	UP10 – zona D
---	--	---------------



broj: 08-332/22-935  
Podgorica, 09.06.2022.godine



Zelenilo stambenih objekata i blokova

Izvod iz grafičkog priloga Detaljnog urbanističkog plana "Zabjelo 9"

8 10 - Plan pejzažnog uređenja

UP10 – zona D





**CRNA GORA**

**GLAVNI GRAD PODGORICA**

**Sekretarijat za planiranje prostora i održivi razvoj**

Broj: **UPI-02-041/22-4813/2**

Podgorica, **23. 06. 2022**

141358, 3000-400/2022

DOO "Vodovod i kanalizacija" Podgorica postupajući po zahtjevu **Sekretarijata za planiranje prostora i održivi razvoj**, na osnovu člana 74 Zakona o planiranju prostora i izgradnji objekata (Službeni list CG broj 64/17), člana 19 Odluke o javnom vodosnabdijevanju na teritoriji Glavnog grada (Službeni list CG – opštinski propisi br. 027/15 i 034/16), člana 10 Odluke o prikupljanju, prečišćavanju i ispuštanju otpadnih voda na teritoriji Glavnog grada (Službeni list CG – opštinski propisi br. 027/15) i člana 5 Odluke o prikupljanju i ispuštanju atmosferskih voda na teritoriji Glavnog grada (Službeni list CG – opštinski propisi br. 027/15) izdaje

#### **TEHNIČKE USLOVE PRIKLJUČENJA NA GRADSKI VODOVOD I KANALIZACIJU**

Na osnovu zahtjeva Sekretarijata za planiranje prostora i održivi razvoj broj 08-332/22-935 od 09.06.2022.godine, koji je kod nas evidentiran pod brojem UPI-02-041/22-4813/1 od 13.06.2022.godine, za izdavanje tehničkih uslova priključenja na gradski vodovod i kanalizaciju **za izgradnju objekta stanovanja veće gustine sa djelatnostima na UP 10, u zoni D, u zahvatu DUP-a "Zabjelo 9" (katastarske parcele 4852 i 4855/1 KO Podgorica III) u Podgorici, investitora Jovanović Željka** (prema urbanističko-tehničkim uslovima 08-332/22-935 od 09.06.2022.godine, izdatim od strane Sekretarijata za planiranje prostora i održivi razvoj), propisujemo sljedeće tehničke uslove priključenja na gradski vodovod i kanalizaciju. U prilogu dostavljamo situaciju sa ucrtanim postojećim hidrotehničkim instalacijama na predmetnoj lokaciji. Položaj prikazanih cjevovoda je ucrtan kao spoj osovina poklopaca šaftova, što ne odgovara stvarnom položaju cijevi, koji kod vodovoda može biti udaljen od osovine poklopca i par metara. Stvarni položaj mora se utvrditi uvidom u svaki šaft pojedinačno. Napominjemo da se u blizini lokacije može naići na priključne cjevovode za koje ovo Društvo ne posjeduje potrebne podatke o visinskom i horizontalnom položaju, jer prilikom izgradnje ovih cjevovoda nije urađen katastar instalacija, a na cjevovodu nijesu izvedeni vodovodni šaftovi, te u sadašnjem stanju nema mogućnosti da ih snimimo i ucrtamo njihov tačan položaj. U slučaju da priključne cijevi prolaze preko predmetne parcele, iste se moraju izmjestiti prije početka radova na objektu, a na osnovu zahtjeva investitora. Troškovi izmještanja padaju na teret investitora, a vodoinstalaterske radove izvodi isključivo d.o.o. "Vodovod i kanalizacija" Podgorica.

Na katastarskoj parceli 4852 je evidentirana porodična stambena zgrada površine horizontalog gabrita 121m<sup>2</sup>, spratnosti P. UTU-ima je na UP 10 planirana izgradnja objekta bruto građevinske površine 1124m<sup>2</sup>, spratnosti do P+3. Namjena planiranog objekta je stanovanje veće gustine sa djelatnostima.

DUP-om je planirana izgradnja saobraćajnice zapadno od UP 10 u sklopu koje je predviđena izgradnja vodovoda DN110, fekalne kanalizacije DN200mm i atmosferske



kanalizacije DN300mm. Takođe je planirana izgradnja saobraćajnice sjeverno od UP10 u sklopu koje je predviđena izgradnja vodovoda DN200 i atmosferske kanalizacije DN300mm. Situacija DUP-om planiranog stanja – faza hidrotehnike je u prilogu urbanističko-tehničkih uslova. Za realizaciju ulične infrastrukture je nadležna Agencija za izgradnju i razvoj Podgorice d.o.o.

a) Vodovod:

Za trajno priključenje planiranog objekta na UP10 na vodovodnu mrežu trenutno nema uslova. Priključenje će se moći obaviti nakon izgradnje DUP-om planiranih uličnih vodovoda, njihovog tehničkog prijema i predaje na upravljanje i održavanje ovom društvu. Priključak ka objektima voditi isključivo javnom površinom, kada se za to steknu uslovi.

Do realizacije DUP-om planiranog vodovoda, ukoliko se naiđe na neki od priključnih cjevovoda na ovoj lokaciji, moći će se obezbijediti gradilišni priključak za objekat, pod uslovom da isti ne ugrožava vodosnabdijevanje postojećih objekata na predmetnom reonu.

U slučaju racionalne i tehnički logične potrošnje u vodovodnom sistemu biće obezbijeden pritisak na mjestu priključenja oko 3bar, nakon izgradnje planiranog vodovoda.

Za registrovanje utroška vode, potrebno je predvidjeti ugradnju vodomjera za svaku stambenu i poslovnu jedinicu posebno. Vodomjere predvidjeti u objektu - u zajedničkim prostorijama, stalno dostupnim za očitavanje, kontrolu i održavanje (poželjno jedan ormarić za jedan sprat). Obavezno je obezbijediti način odvodjenja vode iz skloništa za vodomjere, koja se neminovno javlja na ovakvim mjestima.

Za registrovanje utroška vode cijelog objekta (odnosno svakog ulaza posebno), potrebno je ugraditi kontrolne vodomjere u šahtu ispred objekta, posebno za stambeni, posebno za poslovni dio objekta. Šaht treba da bude u posjedu vlasnika, 1 do 2m od ivice parcele gledajući iz pravca mjesta priključenja na ulični cjevovod. Minimalne dimenzije svijetlog otvora šahta za vodomjer su 1.2x1.2x1.2 m (u koji se mogu smjestiti maksimalno 3 mala vodomjera), obavezno sa drenažom, penjalicama i poklopcem tako postavljenim da se pri silazu u šaht ne gazi po vodomjerima. Projektom obavezno prikazati detalj vodomjernog šahta - vodoinstalaterski i gradjevinski, sa specifikacijom i pravim dimenzijama fazonskih komada i armatura da bi dokazali usvojene dimenzije, osnovu i presjek kao i njegovu lokaciju na situaciji.

Kod vodomjera  $\varnothing$  50 mm i više obavezno se ispred vodomjera ugradjuje zatvarač, hvatač nečistoće, MDK komad, ravni komad za smirenje toka vode, a iza vodomjera ravni komad i zatvarač. Iza vodomjera na koji je spojena hidrantska mreža objekta ili sprinkler sistem za gašenje požara, obavezno se ugradjuje zaštitnik od povratnog toka (nepovratni ventil). Dužina ravnog dijela za smirenje toka ispred i iza vodomjera zavisi od profila vodomjera. Prilikom dimenzionisanja vodomjernog šahta voditi računa o dimenzijama komada koji se ugradjuju.

Svi vodomjeri koji se ugradjuju moraju biti klase C, sa mesinganim, horizontalnim kućištem, impulsnim mehanizmom i radio modulom za daljinsko očitavanje, sa magnetnim ventilom prije i propusnim ventilom poslije vodomjera, koji su prilagodjeni usvojenom programu i opremi d.o.o. "Vodovod i kanalizacija" Podgorice. Vodomjeri moraju biti sa horizontalnom osovinom, baždareni i moraju imati plombu Metrološkog zavoda Crne Gore sa oznakom ME.

Nije potrebno razdvajati protivpožarnu od ostale sanitarne vodovodne mreže, jer se protivpožarna voda vrlo rijetko troši, pa voda u cijevima dugo stoji te može biti sanitarno neispravna. Osim toga kod razdvojenog sistema može se desiti da baš kad je potrebno, ustanovimo da nešto nije u redu sa tom granom vodovodne mreže. Kod zajedničkog sistema, dovoljan je jedan kontrolni vodomjer – kombinovani sa daljinskim očitavanjem. Ne



dozvoljava se postavljanje hidrantskih priključaka za vatrogasna vozila na spoljnim zidovima objekata.

Ako uslovi zaštite od požara za predmetni objekat zahtjevaju automatski stabilnu instalaciju za gašenje požara – sprinkler instalaciju, za istu je potrebno predvidjeti minimalno redukovani rezervoar shodno klasi požarne opasnosti, a sve u skladu sa standardom MEST EN – 12845. Projektom unutrašnjih instalacija potrebno je predvidjeti kontinualnu dopunu rezervoara iz spoljašnje vodovodne mreže i prikazati njihovo povezivanje kao i način mjerenja potrošnje te vode. Potrebno je predvidjeti poseban vodomjer i za njega.

Za mjerenje utroška vode za zalivanje zelenih površina oko objekta, takođe je potrebno u šahtu ispred objekta predvidjeti ugradnju vodomjera.

Vodoinstalaterske radove na izradi priključka, nabavci i ugradnji vodomjera, izvodi **isključivo** d.o.o. "Vodovod i kanalizacija" Podgorica po zahtjevu korisnika. Prilikom izvođenja pripremnih radova za ugradnju vodomjera, obavezno konsultovati nadležnu službu d.o.o. "Vodovod i kanalizacija" Podgorica, koja nabavlja i ugrađuje vodomjere. U slučaju nepoštovanja navedenog, odnosno nelegalnog priključenja na vodovodnu mrežu, vodovodni priključak će biti ukinut i preduzete odgovarajuće zakonske mjere.

Nakon sprovođenja postupka za dobijanje odobrenja za gradnju objekta i prijave gradnje nadležnom organu, potrebno je podnijeti zahtjev ovom Društvu za dobijanje gradilišnog vodovodnog priključka, ako za to bude uslova. Ukoliko umjesto vlastitog gradilišnog priključka investitor za gradjenje koristi vodu preko svog ili tuđeg registrovanog vodomjera za domaćinstvo, ili na neki drugi način, ta potrošnja će se posebno obračunati i mora da se reguliše prije dobijanja trajnog priključka. Da bi se stekli uslovi za dobijanje trajnog priključka, osim izgradnje planiranog vodovoda, potrebno je da investitor pribavi potvrdu da je objekat urađen prema revidovanoj projektnoj dokumentaciji, kao i potvrdu o izmirenim obavezama od Agencije za izgradnju i razvoj Podgorice d.o.o. i uz zahtjev za stalni priključak ih dostavi d.o.o. "Vodovod i kanalizacija" Podgorice. Uz zahtjev je potrebno dostaviti i spiskove sa svim potrebnim podacima o vlasnicima stambenih i poslovnih jedinica sa brojevima pripadajućih vodomjera i kupoprodajne ugovore. Do tada će sva utrošena voda biti fakturisana investitoru objekta. Takođe, napominjemo da će kontrolni vodomjeri, vodomjeri za zalivanje zelenih površina oko objekta i vodomjer za sprinkler sistem biti registrovani na investitora objekta, dok se ne dostavi zahtjev za preregistraciju na neko drugo lice (skupštinu stanara ili neko drugo lice).

#### b) Fekalna kanalizacija:

Gradski sistem kanalizacione mreže je separatan, tako da se ne dozvoljava upuštanje atmosferskih voda u fekalnu kanalizaciju i obrnuto.

Na predmetnoj lokaciji nema izgrađene gradske fekalne kanalizacije, te nema uslova za priključenje predmetnog objekta. Priključenje na gradsku fekalnu kanalizaciju moći će se obaviti nakon izgradnje planiranog kolektora fekalne kanalizacije pored predmetne lokacije, kao i svih nizvodnih kolektora, njihovog tehničkog prijema i predaje na upravljanje i održavanje ovom Društvu.

Nakon izgradnje gradske kanalizacije u ulici pored predmetne parcele i svih nizvodnih kolektora tj. stvaranja uslova za priključenje objekta, potrebno je da se investitor ponovo javi zahtjevom za izdavanje novih uslova priključenja i saglasnosti za priključenje na fekalnu kanalizaciju. Ovi uslovi se odnose na postojeće stanje gradske infrastrukture odnosno nepostojanje uslova za priključenje na gradsku fekalnu kanalizaciju. Oni ne podrazumijevaju buduće stanje, te ostaje obaveza investitora pribavljanja novih uslova kad se stanje na terenu promijeni. Isto se odnosi i na atmosfersku kanalizaciju.



Priključak, izvod iz objekta, izvesti od atestiranih PVC kanalizacionih cijevi za uličnu kanalizaciju (tjemene nosivosti ne manje od SN4) prečnika DN160 ili DN200 do uličnog revizionog okna. Kod ukrštanja sa vodovodom, kanalizaciona cijev mora da bude ispod vodovoda i to tako da je minimum 20 cm od tjemena kanalizacione cijevi do dna vodovodne cijevi. Kanalizaciona cijev ne bi smjela biti plića od 1,0 m.

Radove na izgradnji kanalizacionog priključka vršiće stranka u vlastitoj režiji, kada se za to steknu uslovi, a priključenje na gradsku kanalizaciju se vrši pod obaveznim nadzorom d.o.o. "Vodovod i kanalizacija" Podgorica, koje treba obavijestiti o početku radova. Posebnu pažnju je potrebno obratiti na vodovod, kao i PTT i elektroinstalacije, čije je katastre potrebno pribaviti od nadležnih institucija. Internu kanalizaciju je obavezno isprati prije priključenja, da šut i otpadni materijal ne bi oštetili postojeću gradsku fekalnu kanalizaciju. Isto se odnosi na priključenje atmosferske kanalizacije. Prije početka radova na izvodjenju priključka, treba se obratiti nadležnom organu radi dobijanja protokola za prekop saobraćajnice.

S obzirom da će objekat u budućnosti biti priključen na gradsku fekalnu kanalizaciju, napominjemo da nije preporučljivo priključenje podrumskih i suterenskih etaža objekta na fekalnu kanalizaciju. U slučaju da investitor priključi pomenute etaže na kolektor fekalne kanalizacije bez prepumpavanja, d.o.o. "Vodovod i kanalizacija" Podgorica neće snositi nikakvu odgovornost od eventualnog izlivanja fekalnih voda u naprijed navedenim etažama objekta.

Ukoliko su u okviru poslovnih sadržaja u objektu predviđeni kafići, restorani ili slični sadržaji, investitor je dužan izvršiti tretman otpadnih voda prije upuštanja istih u gradsku fekalnu kanalizaciju.

#### c) Atmosferska kanalizacija

Projektom obuhvatiti rješenje odvodjenja kišnih voda sa krova objekta, kao i cijele lokacije objekta. Za rješenje odvodjenja predvidjeti izgradnju retenzionog bazena (upojni bunar ili rov) na lokaciji predmetne parcele. Dimenzije retenzionog bazena dokazati proračunom. Dimenzionisati ga za prihvatanje prvog poplavnog talasa 15-to minutne kiše intenziteta 264 l/s/ha. Kišne vode se ne smiju upuštati direktno u gradsku atmosfersku kanalizaciju (kada dodje do njene realizacije), nego prvo u retenzioni bazen koji se preliva u gradsku atmosfersku kanalizaciju.

Napominjemo da postoji mogućnost da atmosferska kanalizacija kapacitetom neće moći da primi vodu sa krovova i okolnog terena planiranih objekata. Atmosferska kanalizacija se ne projektuje na maksimalnu količinu padavina na odredjenom području za odredjeni povratni period, jer bi isto bilo neracionalno. S tim u vezi, ne možemo garantovati uredno odvodjenje atmosferskih voda u slučaju dugotrajnih kiša velikog intenziteta, koje mogu izazvati plavljenje podruma i suterena objekta.

Obavezno predvidjeti separatore za prečišćavanje voda sa parkinga i saobraćajnica. Isto važi za sve zatvorene prostore u objektu koji služe za parkiranje automobila (garaže) površine veće od 50m<sup>2</sup>.

#### d) Tehnička opremljenost projekta hidrotehničkih instalacija

Projekat treba da sadrži sve tekstualne i grafičke priloge za glavni projekat u skladu sa Pravilnikom o načinu izrade i sadržini tehničke dokumentacije za gradjenje objekta (Službeni list CG broj 044/18). Projekat unutrašnjih instalacija vodovoda i kanalizacije treba izraditi u skladu s pravilima struke i odredbama važeće zakonske regulative, a mora obuhvatiti interne instalacije vodovoda i kanalizacije do priključenja na gradski ulični vodovod odnosno do javne ulične kanalizacije uključujući i same spojeve sa istim.

U predmjeru radova obavezno treba razdvojiti radove na unutrašnjoj vodovodnoj instalaciji, koje obavlja izvodjač radova na objektu, od dijela vodovodnog priključka, koje izvodi d.o.o. "Vodovod i kanalizacija" Podgorica.



Projekat obavezno mora da sadrži preglednu situaciju u odgovarajućoj razmjeri, sa svim prikazanim elementima relevantnim za izbor projektnog rješenja. Svrha pregledne situacije na kojoj insistiramo kao obaveznom dijelu projekta, je da se može sagledati kako koncepcija kompletnog rješenja, tako i veza svih ostalih priloga datih projektom.

Napominjemo da je potrebno nakon obrade projektne dokumentacije u dijelu spoljnih i unutrašnjih instalacija, projekat dostaviti d.o.o. "Vodovod i kanalizacija" Podgorica na provjeru poštovanja uslova priključenja i davanja saglasnosti na projekat.

Tehnički elementi vodovodnog i kanalizacionog priključka objekta relevantni za izdavanje potvrde o izvedenom stanju hidrotehničkih priključaka objekta navedeni su u formularu koji je u prilogu, s tim da je uz zahtjev za priključak potrebno dostaviti projekat izvedenog stanja uređenja terena ili situaciju uređenja terena sa ucrtanim stanjem izvedenih priključaka vodovoda i kanalizacije od gradske mreže do objekta.

Ovi uslovi važe 6 (šest) mjeseci od dana izdavanja.

Prilog: Situacija R = 1:1000

Podgorica,  
22.06.2022. godine

Izvršni direktor,  
Filip Makrid, dipl.inž.građ.









ZAHTJEV ZA STALNI PRIKLJUČAK – arh. br. \_\_\_\_\_

INVESTITOR \_\_\_\_\_

STAMBENO-POSLOVNI OBJEKAT NA UP \_\_\_\_\_, ZGRADA \_\_\_\_\_

DUP \_\_\_\_\_ ULICA \_\_\_\_\_

(VEZA PREDMETA SA:

TEHNIČKI USLOVI PRIKLJUČENJA

.BR. \_\_\_\_\_ DATUM \_\_\_\_\_,

SAGLASNOSTNA PROJEKAT

BR. \_\_\_\_\_ DATUM \_\_\_\_\_,

ZAHTJEV ZA GRADILIŠNI PRIKLJUČAK

BR. \_\_\_\_\_ DATUM \_\_\_\_\_ ŠIFRA \_\_\_\_\_,

ZAHTJEV ZA FEKALNI I ATMOSFERSKI PRIKLJUČAK. BR. \_\_\_\_\_ DATUM \_\_\_\_\_,

1. Izveden stalni VODOVODNI priključak DA NE
2. Priključak izveden dana \_\_\_\_\_ od strane:  
d.o.o. "Vodovod i kanalizacija" Podgorice DA NE
3. Izveden FEKALNI KANALIZACIONI priključak DA NE
4. "Vodovod" bio nadzor kod izvodjenja fek. kan. priključka DA NE
5. Izveden ATMOSFERSKI KANALIZACIONI priključak DA NE
6. "Vodovod" bio nadzor kod izvodjenja atm. kan. priključka DA NE
7. Izveden separator atm. kan DA NE
8. Izveden retezioni bazen dimenzija \_\_\_\_\_ na lokaciji parcele DA NE
9. Regulisali plaćanje računa br. \_\_\_\_\_ napravljenog prema specifikaciji materijala za izvodjenje vodovodnog priključka DA NE NIJE IZVEO "Vodovod"
10. Regulisana procedura gašenja gradilišnog priključka šifra \_\_\_\_\_ i izmiren dug po tom vodomjeru DA NE
11. Ugradjen sistem daljinskog očitavanja DA NE
12. Sistem daljinskog očitavanja je: \_\_\_\_\_  
\_\_\_\_\_(M-bus, Infocon, koncentrator, radio moduli...)
13. Dostavljeni spiskovi sa svim potrebnim podacima o vlasnicima stambenih i poslovnih jedinica sa brojevima vodomjera DA NE
14. Napravljen račun \_\_\_\_\_ za registraciju svih vodomjera DA NE
15. Plaćen račun za registraciju vodomjera DA NE
16. Uzeto stanje sa kontrolnih vodomjera i plaćen račun za vodu po kontrolnim vodomjerima DA NE
17. Izvršena provjeru vodomjera za svaku stambenu i poslovnu jedinicu prema dostavljenom spisku DA NE
18. Investitor dostavio projekat izvedenog stanja ili situaciju uredjenja terena sa ucrtanim stanjem izvedenih priključaka vodovoda i kanalizacije od gradske mreže do objekta DA NE
19. Investitor dostavio potvrdu da je objekat uradjen prema izdatoj gradjevinskoj dozvoli (da nema prekoračenja gradjevinske dozvole) i potvrdu o izmirenim obavezama od Agencije za izgradnju i razvoj Podgorice DA NE





UPRAVA ZA KATASTAR  
I DRŽAVNU IMOVINU

CRNA GORA

PODRUČNA JEDINICA  
PODGORICA

Broj: 101-919-27943/2022

Datum: 16.06.2022.

KO: PODGORICA III

Na osnovu člana 173 Zakona o državnom premeru i katastru nepokretnosti ("Sl. list RCG" br. 29/07, "Sl. list CG" br. 73/10, 032/11, 040/11, 043/15, 037/17 i 17/18), postupajući po zahtjevu SEKRET ZA URBAN 101-917/22-2241, , za potrebe izdaje se

LIST NEPOKRETNOSTI 554 - IZVOD

Podaci o parcelama									
Broj	Podbroj	Broj zgrade	Plan Skica	Datum upisa	Potes ili ulica i kućni broj	Način korišćenja Osnov sticanja	Bon. klasa	Površina m <sup>2</sup>	Prihod
4852			40	26/04/2016	ZABJELO	Dvorište VIŠE OSNOVA		207	0.00
4852		1	40	26/04/2016	ZABJELO	Porodična stambena zgrada VIŠE OSNOVA		121	0.00
4855	1		40	26/04/2016	ZABJELO	Livada 3. klase VIŠE OSNOVA		1925	10.97
4855	5		40	26/04/2016	ZABJELO	Livada 3. klase VIŠE OSNOVA		13	0.07
4855	6			26/04/2016	ZABJELO	Livada 3. klase VIŠE OSNOVA		98	0.56
4855	8			26/04/2016	ZABJELO	Livada 3. klase VIŠE OSNOVA		395	2.25
4855	9			26/04/2016	ZABJELO	Livada 3. klase VIŠE OSNOVA		896	5.11
4855	12			26/04/2016	ZABJELO	Livada 3. klase VIŠE OSNOVA		513	2.92
4855	13			26/04/2016	ZABJELO	Livada 3. klase VIŠE OSNOVA		494	2.82
Ukupno								4662	24.70

Podaci o vlasniku ili nosiocu			
Matični broj - ID broj	Naziv nosioca prava - adresa i mjesto	Prava	Obim prava
██████████	BRACOVIĆ MOMIR BOBAN ██████████	Susvojina	1/4
██████████	BRACOVIĆ VESELIN RAJKA ██████████	Susvojina	1/2
██████████	BRACOVIĆ MOMIR SLAVKO ██████████	Susvojina	1/4

Podaci o teretima i ograničenjima							
Broj	Podbroj	Broj zgrade	PD	Redni broj	Način korišćenja	Datum upisa Vrijeme upisa	Opis prava
4852				1	Dvorište	09/04/2020 13:31	ZABILJEŽBA UGOVORA O ZAJEDNIČKOJ IZGRADNJI UZZ 288/2020 OD 11.03.2020 GODINE IZMEDJU GRADING MON INVEST DOO BUDVA KAO INVESTITORA I BRACANOVIĆ RAJKA, BRACANOVIĆ SLAVKA I BRACANOVIĆ BOBANA KAO SUINVESTITORA NA KAT.PARC 4852.4854.4855/1 I 4855/12
4855	1			1	Livada 3. klase	09/04/2020 13:31	ZABILJEŽBA UGOVORA O ZAJEDNIČKOJ IZGRADNJI UZZ 288/2020 OD 11.03.2020 GODINE IZMEDJU GRADING MON INVEST DOO BUDVA KAO INVESTITORA I BRACANOVIĆ RAJKA, BRACANOVIĆ SLAVKA I BRACANOVIĆ BOBANA KAO SUINVESTITORA NA KAT.PARC 4852.4854.4855/1 I 4855/12

Datum i vrijeme: 16.06.2022. 11:45:37

Podaci o teretima i ograničenjima							
Broj	Podbroj	Broj zgrade	PD	Redni broj	Način korišćenja	Datum upisa Vrijeme upisa	Opis prava
4855	13			1	Livada 3. klase	09/04/2020 13:31	ZABILJEŽBA UGOVORA O ZAJEDNIČKOJ IZGRADNJI UZZ 288/2020 OD 11.03.2020 GODINE IZMEDJU GRADING MON INVEST DOO BUDVA KAO INVESTITORA I BRACANOVIĆ RAJKA, BRACANOVIĆ SLAVKA I BRACANOVIĆ BOBANA KAO SUINVESTITORA NA KAT.PARC 4852.4854.4855/1 I 4855/12

Naplata takse je oslobođena na osnovu člana 17 Zakona o administrativnim taksama ("Sl.list CG, br. 18/19). Naplata naknade oslobođena je na osnovu člana 174 Zakona o državnom premjeru i katastru nepokretnosti ("Sl. list RCG" br. 29/07, "Sl. list CG" br. 73/10, 032/11, 040/11, 043/15, 037/17 i 17/18).



Ovlašćeno lice:

*Slavica Bobičić*

Slavica Bobičić, dipl. prav



CRNA GORA

UPRAVA ZA KATASTAR I DRŽAVNU IMOVINU

PODRUČNA JEDINICA: PODGORICA

Broj: 101-917/22-2241

Datum: 24.06.2022.



Katastarska opština: PODGORICA III

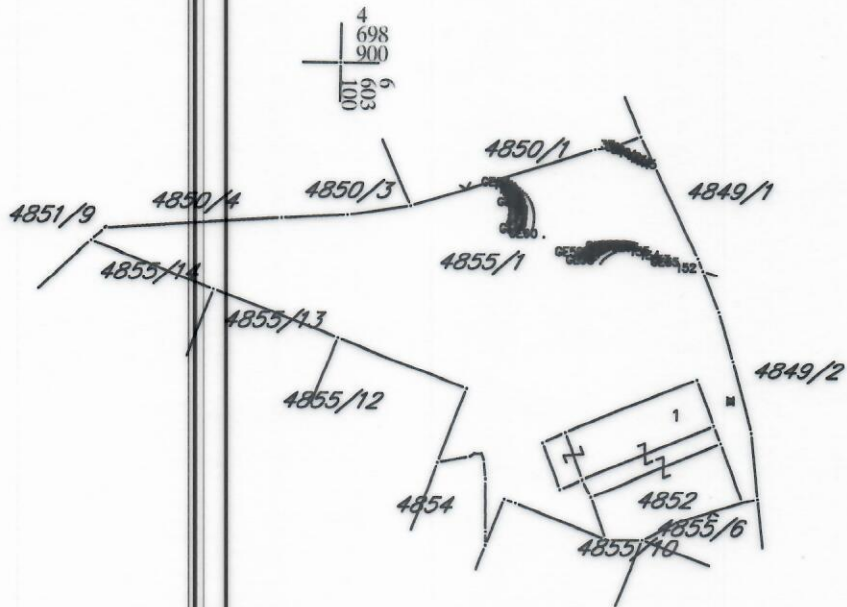
Broj lista nepokretnosti: 554

Broj plana: 30,62

Parcela: 4852, 4855/1

# KOPIJA PLANA

Razmjera 1: 1000



IZVOD IZ DIGITALNOG PLANA  
Obradio:

