




Crna Gora  
Glavni Grad Podgorica  
**Sekretarijat za planiranje prostora i održivi razvoj**  
Broj: 08-332/22-918  
Podgorica, 03.06.2022.godine

Ul. Vuka Karadžića br.41  
81000 Podgorica, Crna Gora  
Telefon: 020/ 625-637, 625-647  
Faks: 020/ 625-680  
e-mail:  
sekretarijat.planiranje.uredjenje@podgorica.me

#### URBANISTIČKO-TEHNIČKI USLOVI

za izradu tehničke dokumentacije za izgradnju objekta na urbanističkoj parceli  
UP 2a.44, zona 2 blok a, u okviru DUP-a „GORICA C“ u Podgorici.




**PODNOŠILAC ZAHTJEVA: PEJANOVIĆ VLADIMIR**

**OBRAĐIVAČ URBANISTIČKO-TEHNIČKIH USLOVA  
RUKOVODILAC SEKTORA ZA PLANIRANJE PROSTORA**

**Arh.Rakčević Zorica, dipl.ing**

## URBANISTIČKO - TEHNIČKI USLOVI

1	<p>Crna Gora Glavni Grad Podgorica <b>Sekretarijat za planiranje prostora i održivi razvoj</b></p> <p>Broj: 08-332/22-918 Podgorica, 03.06.2022.godine</p>	<p><b>Glavni grad Podgorica</b></p> 
2	<p>Sekretarijat za planiranje prostora i održivi razvoj, na osnovu člana 74. Zakona o planiranju prostora i izgradnji objekata („Službeni list CG”, br.64/17, 44/18, 63/18, 11/19 i 82/20), Uredbe o povjeravanju dijela poslova Ministarstva ekologije, prostornog planiranja i urbanizma jedinicama lokalne samouprave ("Službeni list Crne Gore", br. 087/18 od 31.12.2018, 028/19 od 23.05.2019, 075/19 od 30.12.2019, 116/20 od 04.12.2020 i 76/21 od 09.07.2021 i 141/21 od 30.12.2021), <b>Detaljnog urbanističkog plana „Gorica C“ u Podgorici</b> („Službeni list Crne Gore – opštinski propisi", broj 40/19) i podnijetog zahtjeva <b>Pejanović Vladimir</b> iz Podgorice, br.08-332/22-918 od 30.05.2022.godine, izdaje :</p>	
3	<p><b>URBANISTIČKO-TEHNIČKE USLOVE</b></p> <p>za izradu tehničke dokumentacije <b>za izgradnju objekta na urbanističkoj parceli UP 2a.44, zona 2 blok a</b>, čijem zahvatu pripada dio prostora katastarskih parcela 2562 i 2563/3 KO Podgoricall, na koju se odnosi zahtjev, u zahvatu Detaljnog urbanističkog plana „<b>Gorica C</b>“ u Podgorici.</p>	
4	<p><b>Detaljne podatke preuzeti iz Detaljnog urbanističkog plana „Gorica C“ u Podgorici, koji je dostupan na internet stranici Registra planske dokumentacije:</b> <b><a href="http://www.planovidozvole.mrt.gov.me/LAMP/PlanningDocument?m=PG">http://www.planovidozvole.mrt.gov.me/LAMP/PlanningDocument?m=PG</a></b>, koju vodi Ministarstvo ekologije, prostornog planiranja i urbanizma.</p>	
5	<b>PODNOŠILAC ZAHTJEVA:</b>	<b>PEJANOVIĆ VLADIMIR</b>
6	<p><b>POSTOJEĆE STANJE</b></p> <p>U skladu sa podacima iz lista nepokretnosti – izvod br. 2519 KO Podgorica II i kopije plana, izdatih od strane Uprave za katastar i državnu imovinu - Područnoj jedinici Podgorica, zahvat prostora katastarske parcele 2562 i je definisan kao "porodična stambena zgrada" površine 123m2 i kao "dvorište" površine 127m2 ,katastarska parcela 2563/3 je definisana kao "voćnjak 1. Klase" površine 576m2 .</p> <p>Na osnovu lista nepokretnosti konstatuje se da su kat. parcela br. 2562 i 2563/3 svojina Pejanović Vladimira u obimu prava po 1/1.</p> <p>U listu nepokretnosti nijesu zabilježeni tereti i ograničenja <b>(prilog)</b>.</p> <p>U topografsko-katastarskoj podlozi na osnovu koje je izrađen planski dokument prostor katastarskih parcela je evidentiran kao izgrađena površina .</p> <p><i><b>Napomena:</b> Precizan podatak o učešću površine katastarske parcele u površinu urbanističke parcele biće definisan elaboratom parcelacije po planskom dokumentu, koji izrađuje preduzeće ovlašćeno za geodetske poslove, nakon čega je elaborat neophodno ovjeriti u Upravi za katastar i državnu imovinu - Područnoj jedinici Podgorica.</i></p> <p>List nepokretnosti br. 2519 i kopija katastarskog plana za prostor katastarske parcele br. 2562 i 2563/3 KO Podgorica II iz navedenog lista sastavni su dio ovih uslova.</p> <p><b><i>Napomena:Obzirom da se izdaju UTU-i za izradu tehničke dokumentacije za izgradnju objekta na urbanističkoj parceli, te da radi o izgradnji novog objekta postojeće objekte je neophodno porušiti.</i></b></p>	

□ **BLOK 2 (podblok a,b,c.)**

**Stanovanje**

Stanovanje je definisano kao pretežna namjena i to kao porodično u okviru blokova **a** i **c** i u okviru bloka **b** na UP 2b.9 i 2b.30. U okviru stanovanja kao pretežne namjene moguća je organizacija stanovanja ili stanovanja i djelatnosti Djelatnosti se mogu organizovati u kombinaciji sa stanovanjem u istom objektu i to u prizemnim etažama (odnosno suterrenima zavisno od konfiguracije terena) eventualno na spratu s tim da ne zauzimaju više od 30% ukupne površine objekta. Realizacija dijela prostora opredeljenog za djelatnosti je fazna i prepušta se investitoru.

Djelatnosti koje su u kombinaciji sa stanovanjem moraju biti kompatibilne sa istim odnosno da ne ugrožavaju funkciju stanovanja i životne sredine. Prije svega to su trgovina, ugostiteljstvo, usluge i slični sadržaji koji služe svakodnevnim potrebama stanovnika.

Objekte postavljati kao: slobodnostojeće na parceli. U okviru većih parcela moguće je formirati niz od više lamela pri čemu se objekat može postaviti i na granicu susjedne parcele kao dvojni uz prethodnu saglasnost susjeda s tim što oba objekta moraju predstavljati oblikovnu i prostornu celinu.

• Parametri gradnje:

pod blok	maksimalna spratnost	max. iz samo stanovanje		max. li samo stanovanje		max. iz stanovanje sa delatnostim a		max. ii stanovanje sa delatnosti ma		min. udaljenost od granice susedne parcele
		parcela <sub>1</sub> <400m <sup>2</sup>	parcela <sub>2</sub> >400m <sup>2</sup>	parcela <sub>1</sub> <400m <sup>2</sup>	parcela <sub>2</sub> >400m <sup>2</sup>	parcela <sub>1</sub> <400m <sup>2</sup>	parcela <sub>2</sub> >400m <sup>2</sup>	parcela <sub>1</sub> <400m <sup>2</sup>	parcela <sub>2</sub> >400m <sup>2</sup>	
<b>a</b>	Su+P+1+Pk	0.5	0.3	1.0	0.8	0.7	0,5	1.2	1.0	1.5m
<b>c</b>	Su+P+1+Pk	0.5	0.3	1.0	0.8	0.7	0,5	1.2	1.0	1.5m

Gradnju do maksimalnih parametara moguće je vršiti fazno.

U objektu je moguća izgradnja podrumskih etaža (broj etaža pod zemljom nije ograničen) već je u skladu sa uslovima lokacije. Ukoliko je u suterenskoj etaži organizovano garažiranje ili tehnička prostorija ista ne ulazi u obračun BRGP.

U grafičkim prilogima dati su grafički i numerički podaci. Na nivou blokova definisane su građevinske linije. Nove objekte postavljati prema zadatim građevinskim linijama.

Uređenje i ozelenjavanje slobodnih djelova parcela vršiti u skladu sa uslovima datim u posebnom poglavlju ovog plana pri čemu je poželjno rukovoditi se savremenim tendencijama, kako u izboru vrsta zelenila tako i materijalizaciji. Minimalan procenat ozelenjenosti je 30%.

Parkiranje je planirano u okviru parcele, a garažiranje u okviru objekta u podbloku **b** ili kao drugi isključivo prizemni objekat na parceli u podblokovima **a** i **c**. Potrebe za parkiranjem zadovoljiti prema normativima datim u okviru poglavlja „Saobraćajna infrastruktura“.

Ograđivanje parcela i postavljanje pomoćnog objekta vršiti u skladu sa Odlukom o postavljanju odnosno građenju i uklanjanju pomoćnih objekata na teritoriji Glavnog grada Podgorice .

**Urbanistički parametri se računaju u skladu sa Pravilnikom o bližem sadržaju i formi planskog dokumenta, kriterijumima namjene površina, elementima urbanističke regulacije i jedinstvenim grafičkim simbolima, Ministarstva uređenja prostora i zaštite životne sredine (Sl.list CG br.24/10 i 33/14) kao i Pravilnikom o načinu obračuna površine i zapremine objekata (Sl. list CG br. 47/13) i Crnogorskim standardom MEST EN 15221-6. Sastavni dio urbanističko tehničkih uslova su i izvodi iz grafičkih priloga Plana.**

**OBLIKOVANJE I MATERIJALIZACIJA**

Rešavanjem zahteva korisnika za gradnjom ili intervencijom na postojećim objektima, uz striktnu kontrolu tehničke dokumentacije i realizacije, doprineće se unapređenju arhitektonskih i likovnih vrednosti samih objekata, a samim tim i ukupne slike naselja. Arhitektonski volumeni objekata moraju biti pažljivo projektovani sa ciljem dobijanja homogene slike naselja. Kako se radi uglavnom o stambenim objektima koji se implementiraju u već delimično izgrađeni prostor, novi objekti oblikovno i materijalizacijom treba da podrže i unaprede postojeći ambijent. Takođe oblikovanje i materijalizacija treba da podrže stambenu namenu objekta, a u skladu sa propisima za ovu vrstu objekata. Ukoliko se objekti interpoliraju u niz moraju biti arhitektonski ukomponovani u celinu ambijentalno vrednog dela naselja.

	<p>Fasade objekata kao i krovni pokrivači su predviđeni od kvalitetnog i trajnog materijala i kvalitetno ugrađeni. U objektima u kojima se prizemlja koriste kao poslovni prostori isti enterijerski moraju biti obrađeni u skladu sa objektom u kome se nalaze. Izlozi treba da su u skladu sa susednim izlozima i u skladu sa arhitekturom konkretnog objekta. Komercijalni natpisi i panoi moraju biti realizovani na visokom likovnom nivou.</p> <p>Urbana oprema mora biti projektovana, birana i koordinirana sa pašnjom, posebno u okviru prostora gde se predviđa veće okupljanje. Rasvetu prostora kolskih i pešačkih komunikacija treba izvesti pažljivo odabranim rasvetnim telima, sa dovoljnim osvetljajem za potrebe normalne funkcije prostora.</p> <p>Visine objekata su date na grafičkim priložima kao spratnost objekata uz predpostavljen disciplinovan odnos korisnika, naročito kod novoplanirane gradnje, vodeći računa o susednim objektima i opštoj slici naselja i grada. Formiranje podkrovne etaže podrazumeva izgradnju nadzidka visine 1.20m.</p> <p>U skladu sa konfiguracijom terena planirane su suterenske etaže koje se mogu koristiti prema potrebi korisnika. Izgradnja suterenske etaže je obavezujuća na strmim lokacijama i na lokacijama gde treba obezbediti parkiranje u okviru istih, na ostalim lokacijama izgradnja podrumne ili suterenske etaže nije obavezujuća i zavisi od potrebe korisnika.</p> <p>Eventualnu etapnost građenja objekta treba predvideti tehničkom dokumentacijom.</p> <p>Poslednja etaža se može izvesti i kao puna sa ciljem boljeg oblikovanja i korišćenja objekta. Krovovi se mogu izvesti kao kosi dvovodni ili četvorovodni, a kod komplikovanijih objekata i kombinovani, nagib krovnih ravni je 20-26<sup>0</sup> i u funkciji odabranog krovnog pokrivača. Krovni pokrivač je crijep, eternit, tegola ili neki drugi kvalitetan savremeni materijal. Ukoliko je završna etaža puna krovovi se mogu izvesti i ravni uz primjenu kvalitetnih materijala i mogućnost ozelenjavanja.</p> <p>Gdje postoje tehničke mogućnosti, pored planiranih, ostavlja se mogućnost za korišćenje podkrovnih prostora za stanovanje u nepromenjenom spolnjem gabaritu objekta (ukoliko su veliki rasponi objekta uslovlili visok tavanjski prostor i sl.)</p> <p>Obrada prozorskih otvora i vrata drvetom ili al.bravarija odnosno PVC, u beloj boji ili u boji koja je u skladu sa arhitekturom i materijalizacijom objekta. Za prozorske otvore se preporučuje odnos širina/visina 1/1.5. Postojeće zelenilo na parcelama maksimalno sačuvati i oplemeniti. Ozelenjavanje vršiti autohtonim vrstama u skladu sa uslovima datim u posebnoj poglavlju ovog plana.</p> <p>Ograde oko parcele i kapije, kao elemente arhitekture objekta i uređenja dvorišta pažljivo osmisliti i uskladiti sa opštom slikom objekta i okoline. Preporučuje se izrada ograde od ukrasnog zelenila visine oko 1 metar ili transparentne ograde od kovanog gvožđa, eventualno sa manjim soklom zidanim u kamenu. Oblik i dizajn ograde uskladiti sa odgovarajućim elementima objekta i kapije.</p>
1	<p><b>PREPORUKE ZA SMANJENJE UTICAJA I ZAŠTITU OD ZEMLJOTRESA, KAO I DRUGE USLOVE ZA ZAŠTITU OD ELEMENTARNIH NEPOGODA I TEHNIČKO-TEHNOLOŠKIH I DRUGIH NESREĆA</b></p>
	<p>Mjere zaštite od elementarnih nepogoda obuhvataju preventivne mjere kojima se sprječava ili ublažava dejstvo elementarnih nepogoda. Elementarne nepogode mogu biti:</p> <ul style="list-style-type: none"> <li>▪ Prirodne nepogode (zemljotres, požari, klizanje tla, poplave, orkanski vetrovi, sniježne lavine i nanosi i dr.);</li> <li>▪ Nepogode izazvane djelovanjem čovjeka (nesolidna gradnja, havarije industrijskih postrojenja, požari velikih razmera, eksplozije i dr.);</li> <li>▪ Drugi oblik opšte opasnosti (tehničko-tehnološke katastrofe, kontaminacija, i dr.).</li> </ul> <p>Štete izazvane elementarnim nepogodama u Crnoj Gori su veoma velike (materijalna dobra i gubici ljudskih života). Naročito su izražene štete od zemljotresa, požara, poplava, klizišta i jakih vjetrova. Kako su štete od elementarnih nepogoda po karakteru slične ratnim katastrofama, ciljevi i mjere zaštite su delimično identični. U cilju zaštite od elementarnih nepogoda postupiti u skladu sa Zakonom o zaštiti i spašavanju ("Službeni list Crne Gore br.13/07, 05/08, 86/09, 32/11 i 54/16) i Pravilnikom o mjerama zaštite od elementarnih nepogoda ("Službeni list RCG br. 8/93).</p> <p><u>Uslovi i mjere zaštite od zemljotresa</u></p> <p>Preporuke za projektovanje objekata aseizmičnih konstrukcija:</p> <ul style="list-style-type: none"> <li>▪ Mogu se graditi objekti različite spratnosti uz pravilan (optimalan) izbor konstruktivnih sistema i materijala.</li> <li>▪ Horizontalni gabarit objekta u osnovi treba da ima pravilnu geometrijsku formu, koja je simetrična u odnosu na glavne ose objekta, npr. pravougaona, kvadratna i sl..</li> <li>▪ Principijelno izbjegavati rekonstrukciju sa nadogradnjom objekta gdje se mjenja postojeći konstruktivni sistem, u protivnom obavezna je prethodna statička i seizmičkih analiza, sa ciljem obezbjeđivanja dokaza o mogućnosti pristupanja rekonstrukciji.</li> <li>▪ Izbor i kvalitet materijala i način izvođenja objekta od bitnog su značaja za sigurnost i ponašanje objekta,</li> </ul>



izloženih seizmičkom dejstvu.

- Armirano-betonske i čelične konstrukcije posjeduju visoku seizmičku otpornost. Pored ramovskih armirano-betonskih konstrukcija može biti primjenjena izgradnja objekata ramovskih konstruktivnih sistema ojačanih sa armirano-betonskim dijafragmama (jezgrima), kao i konstrukcija sa armirano-betonskim platnima. Ove konstrukcije su naročito ekonomične za visine objekata do 15 spratova.
- Kod zidanih konstrukcija preporučuje se primjena zidanja, ojačanog horizontalnim i vertikalnim serklažima i armirane konstrukcije različitog tipa. Obično zidanje, samo sa horizontalnim i vertikalnim serklažima treba primjenjivati za objekte manjeg značaja i manje visine (do 2 sprata visine).
- Kod projektovanja konstrukcija temelja prednost imaju one konstrukcije koje sprečavaju klizanja u kontaktu sa tlom i pojavu neravnomyernih slijeganja. Opterećenje koje se prenosi preko temeljne konstrukcije na tlo mora da bude homogeno raspoređeno po cijeloj kontaktnoj površini. Treba obezbjediti dovoljnu krutost temeljne konstrukcije, a posebno na spojevima temeljnih greda sa stubovima konstrukcije.

Preporuke za projektovanje infrastrukturnih sistema:

- Pri projektovanju vodova infrastrukture, a naročito glavnih dovoda potrebno je posebnu pažnju posvetiti inženjersko-geološkim i seizmološkim uslovima terena i tla.
- Za izradu vodova infrastrukture treba koristiti fleksibilne konstrukcije, koje mogu da slede deformacije tla. Izbjegavati upotrebu krutih materijala (nearmiran beton, azbest-cementne cijevi i sl.) za izradu vodova infrastrukture.
- Izbjegavati nasipne, močvarne i nestabilne terene za postavljanje trasa glavnih vodova svih instalacija.
- Podzemne električne instalacije treba obezbjediti uređajima za isključenje pojedinih reiona.
- Projektovanju saobraćajnica treba prići ne samo sa ekonomsko-saobraćajnog već i sa aspekta planiranja i projektovanja saobraćaja na seizmički aktivnim područjima.
- U sistemu saobraćajnica poželjno je obezbjediti paralelne veze tako da u slučaju da jedna postane neprohodna, postoji mogućnost da se preko druge obezbjedi nesmetano odvijanje saobraćaja.

U cilju zaštite od zemljotresa, postupiti u skladu sa odredbama Pravilnika o tehničkim normativima za izgradnju objekata u seizmičkim područjima (Službeni list SFRJ br. 52/90).

Smjernice za zaštitu od požara i eksplozija se sprovode:

- poštovanjem propisanih rastojanja između objekata različitih namjena kako bi se spriječilo širenje požara sa jednog objekta na drugi, kao i vertikalnih gabarita;
- izgradnjom saobraćajnica propisane širine tako da omogućе prolaz vatrogasnim vozilima do svih parcela i objekata na njima, kao i garažama, manevrisanje vatrogasnih vozila, kao i nesmetani saobraćajni tok;
- pravilnim odabirom materijala i konstrukcije kako bi se povećao stepen otpornosti zgrade ili požarnog segmenta prema požaru;
- izgradnjom hidrantske mreže sa pravilnim rasporedom nadzemnih hidranata;
- uvlačenjem zelenih pojaseva prema centralnoj zoni naselja, osim visokovredne komponentne uređenja prostora, dobijaju se privremene saobraćajnice u vanrednim prilikama za evakuaciju korisnika prostora i kretanje operativnih jedinica;
- prilikom izrade investiciono-tehničke dokumentacije obavezno izraditi projekte ili elaborate zaštite od požara (i eksplozija ako se radi o objektima u kojima se definišu zone opasnosti od požara i eksplozija), planove zaštite i spasavanja prema izrađenoj procjeni ugroženosti za svaki hazard posebno i za navedenu dokumentaciju pribaviti odgovarajuća mišljenja i saglasnost u skladu sa Zakonom;
- za objekte u kojima se u skladište, pretaču, koriste ili u kojim se vrši promet opasnih materija obavezno pribaviti mišljenje na lokaciju od nadležnih organa kako ti objekti svojim zonama opasnosti ne bi ugrozili susjedne objekte;
- djelovanjem vatrogasnih jedinica opštine Podgorica u vanrednim situacijama (vatrogasnim ekipama omogućiti pristup lokalnim saobraćajnicama i najbližim vodnim objektima).

Prilikom izrade tehničke dokumentacije pridržavati se sljedeće zakonske regulative: Zakon o zaštiti i spašavanju („SL. Crne Gore“ br 13/07, 05/08, 86/09 i 32/11), Pravilnik o tehničkim normativima za hidrantsku mrežu za gašenje požara (SL.SFRJ , br 30/91), Pravilnik o tehničkim normativima za pristupne puteve, okretnice i uređenje platoe za vatrogasna vozila u blizini objekata povećanog rizika od požara (Sl.SFRJ, br.8/95), Pravilnik o tehničkim normativima za zaštitu visokih objekata od požara ( SL.SFRJ, br. 7/84), Pravilnik o tehničkim normativima za zaštitu skladišta od požara i eksplozija ( SL.SFRJ, br.24/87), Pravilnik o izgradnji postrojenja za zapaljive tečnosti i o uskladištenju i pretakanju zapaljivih tečnosti ( SL.SFRJ, br.20/71 i uskladištenju i pretakanju goriva ( SL. SFRJ, br.27/71), Pravilnik o izgradnji postrojenja za tečni naftni gas i o uskladištavanju i pretakanju tečnog naftnog gasa ( SL. SFRJ, br.24/71 i 26/71).

Pored navedenog, prilikom izrade tehničke dokumentacije i izvođenja objekta neophodno je primijeniti važeću regulativu iz oblasti zaštite od zemljotresa, zaštite od elementarnih i drugih nepogoda, zaštite od požara, mjera zaštite i zdravlja na radu itd

*Pored navedenog, prilikom izrade tehničke dokumentacije i izvođenja objekta neophodno je primijeniti važeću regulativu iz oblasti zaštite od zemljotresa, zaštite od elementarnih i drugih nepogoda, zaštite od požara, mjera zaštite i zdravlja na radu itd.*

8.	<b>SMJERNICE ZA POVEĆANJE ENERGETSKE EFIKASNOSTI, RACIONALNU POTROŠNJU ENERGIJE I KORIŠĆENJE OBNOVLJIVIH IZVORA ENERGIJE</b>
	<p>Na planu racionalizacije potrošnje energije predlažu se dvije osnovne mjere: štednja i korišćenje alternativnih, odnosno obnovljivih izvora energije, što je dato u Smjernicama za smanjenje gubitaka energije.</p> <p>Osnovna mjera štednje koju ovaj DUP predlaže je poboljšanje toplotne izolacije prostorija, koja u ljetnjem periodu ne dozvoljava pregrijavanje, dok u zimskom zadržava toplotu. Osim odgovarajuće termoizolacije potrebno je voditi računa o adekvatnoj veličini otvora vodeći računa o mikroklimatskim uslovima ovog podneblja.</p> <p>Klimatski uslovi Podgorice omogućuju korišćenje sunčeve energije. Predlaže se ugrađivanje krovnih solarnih kolektora koji mogu da uštede značajnu količinu energije za zagrijavanje vode. Veoma je ispravna orijentacija ka korišćenju solarne energije i svakako je treba dalje razvijati.</p>
8	<b>USLOVI I MJERE ZAŠTITE ŽIVOTNE SREDINE I ALTERNATIVNIH IZVORA ENERGIJE</b>
	<p>Poboljšanje energetske efikasnosti posebno se odnosi na ugradnju ili primjenu niskoenergetskih zgrada, unaprijeđenje uređaja za klimatizaciju i pripremu tople vode korišćenjem solarnih panela za zagrijavanje, unaprijeđenje rasvjete upotrebom izvora svjetla sa malom instalisanom snagom (LED), koncepta inteligentnih zgrada (upravljanje potrošnjom energije glavnih potrošača sa centralnog mjesta). Sve nabrojane mogućnosti se u određenoj mjeri mogu koristiti pri izgradnji objekata na području zahvata.</p> <p>Kod gradnje novih objekata važno je već u fazi idejnog projekta u saradnji sa projektantom predvidjeti sve što je potrebno da se dobije kvalitetna i optimalna energetska efikasna zgrada.</p> <p>Zato je potrebno:</p> <ul style="list-style-type: none"> <li>▪ Analizirati lokaciju, orijentaciju i oblik objekta;</li> <li>▪ Primijeniti visoki nivo toplotne izolacije kompletnog spoljnog omotača objekta i izbjegavati toplotne mostove;</li> <li>▪ Iskoristiti toplotne dobitke od sunca i zaštititi se od pretjeranog osunčanja;</li> <li>▪ Koristiti energetska efikasna sistema grijanja, hlađenja i ventilacije, i kombinovati ga sa obnovljivim izvorima energije.</li> </ul> <p>U odnosu na planiranu namjenu potrebno je u fazi implementacije predmetnog plana sprovesti čitav niz legislativnih, planskih, organizacionih, tehničko-tehnoloških mera zaštite kako bi se predupredila eventualna zagađenja. Obaveza je investitora da se, prilikom izrade tehničke dokumentacije za objekte koji mogu izazvati zagađenja životne sredine, obrati nadležnom organu za poslove zaštite životne sredine sa Zahtjevom o potrebi izrade Procjene uticaja na životnu sredinu u skladu sa propozicijama Zakon o procjeni uticaja na životnu sredinu i Uredbom o projektima za koje se vrši procjena uticaja na životnu sredinu.</p> <p>Zaštita životne sredine i efikasno upravljanje energijom prije svega podrazumijevaju poštovanje svih propisa utvrđenih zakonskom regulativom. U tom kontekstu je, na osnovu planiranih namjena na prostoru koji je predmet DUP-a, dominantno potrebno primjenjivati propozicije sljedećih zakonskih i podzakonskih akata:</p> <ul style="list-style-type: none"> <li>▪ Zakona o životnoj sredini („Službeni list Crne Gore“, br. 52/16);</li> <li>▪ Zakona o efikasnom korišćenju energije („Službeni list Crne Gore“, br. 57/14, 03/15 i 25/19);</li> <li>▪ Zakona o procjeni uticaja na životnu sredinu („Službeni list Crne Gore“, br. 75/18);</li> <li>▪ zakon o strateškoj procjeni uticaja na životnu sredinu („Službeni list RCG“, br. 80/05, „Službeni list Crne Gore“, br. 73/10, 40/11, 59/11 i 52/16);</li> <li>▪ Zakona o vodama („Službeni list RCG“, br. 27/07, „Službeni list Crne Gore“, br. 73/10, 31/11, 47/11, 48/15, 52/16, 55/16, 02/17, 08/17 i 84/18);</li> <li>▪ Zakona o zaštiti vazduha („Službeni list Crne Gore“, br. 25/10, 40/11 i 43/15);</li> <li>▪ Zakona o zaštiti od buke u životnoj sredini („Službeni list Crne Gore“, br. 28/11, 01/14 i 02/18);</li> <li>▪ Zakona o upravljanju otpadom („Službeni list Crne Gore“, br. 64/11 i 39/16);</li> </ul> <p>i ostala važeća regulativa, normativa i standardi iz oblasti zaštite životne sredine i upravljanja energijom.</p> <p>Za sve objekte koji su predmet ovog Plana, a koji mogu da dovedu do zagađivanja životne sredine, obavezna je izrada Procjene uticaja zahvata na životnu sredinu, shodno odredbama Zakona o procjeni uticaja na životnu sredinu ("Sl. list RCG" br. 80/05).</p>

11.	<b>USLOVI ZA PEJZAŽNO OBLIKOVANJE</b>
	<p><b>Objekti pejzažne arhitekture ograničene namene</b>  <i>Zelenilo stambenih objekata i blokova</i></p> <p>Blokovsko zelenilo kao kategorija zelenih površina može se smatrati jednom od najvažnijih kategorija zelenila grada, a jedan od razloga je taj što se veliki dio aktivnosti gradskog stanovništva odvija upravo u stambenom bloku.</p> <p>Minimalan procenat zelenila je 30%. Prostor unutar stambenih blokova i objekata potrebno je oplemeniti zelenilom koje pored estetskih ima izražene i druge funkcije: socijalne, zaštitne, rekreacione i dr. U okviru ovog zelenila treba predvidjeti: pešačke staze, travnjake za igru i odmor, prostor za igru djece i rekreaciju odraslih, kao i zelenilo parking prostora i „niša“ za kontejnere. Pešačke komunikacije, staze i aleje na teritoriji stambenog bloka projektuju se vodeći računa o najkraćim pravicima ka glavnim sadržajima. U tom smislu otvorene površine bloka neophodno je, dobrom organizacijom prostora, učiniti prijatnim mjestom, kako za igru dece, tako i za miran odmor odraslih, ali i prolaznicima, koji su upućeni ka nekim drugim sadržajima. Prilikom projektovanja voditi računa o izboru vrsta, osunčanosti, položaju drveća u odnosu na objekte i instalacije, izboru mobilijara, funkcionalnosti pješačkih staza i platoa i izboru zastora. U zavisnosti od procentualne zastupljenosti stambenih jedinica, zavisi i način organizovanja blokovskog zelenila.</p> <p>Prilikom izgradnje zelenih površina formirati grupacije četinarara i lišćara, koristiti soliternu sadnju za naglašavanje ulaza, obezbijediti travne površine i izbjegavati vrste sa plitkim korijenom. Kompozicija zelenila na ovim površinama treba da se odlikuje jednostavnim oblicima i čistim koloritnim rešenjima, ne treba primenjivati mnoštvo biljnih vrsta, obilje različitih prostornih oblika i kombinacije boja. Radi boljeg održavanja koristiti vrste koje ne zahtevaju specijalne uslove. Miran odmor i pasivnu rekreaciju planirati u neposrednom okruženju.</p> <p>Koncept otvorenih površina tj. izgradnja “zelenog bloka” daje opštu atmosferu naselju i predstavlja okosnicu slike naselja.</p>
12.	<b>USLOVI I MJERE ZAŠTITE NEPOKRETNIH KULTURNIH DOBARA I NJIHOVE ZAŠTIĆENE OKOLINE</b>
	<p>Ukoliko se prilikom izvođenja građevinskih i zemljanih radova bilo koje vrste na području zahvata naiđe na nalazište ili nalaze arheološkog značenja, prema članu 87 i članu 88. Zakona o zaštiti kulturnih dobara (Sl. List RCG, br. 49/10, 40/11) pravno ili fizičko lice koje neposredno izvodi radove, dužno je prekinuti radove i o nalazu bez odgađanja obavijestiti Ministarstvo kulture i Upravu za zaštitu kulturnih dobara radi utvrđivanja daljeg postupka.</p>
13.	<b>USLOVI ZA LICA SMANJENE POKRETLJIVOSTI I LICA SA INVALIDITETOM</b>
	<p>Kretanje lica sa posebnim potrebama omogućiti projektovanjem oborenih ivičnjaka na mjestu pješačkih prelaza, kao i povezivanjem rampom denivelisanih prostora, obezbjeđenjem dovoljne širine, bezbjednih nagiba i odgovarajućom obradom površina, a sve u skladu sa Pravilnikom o bližim uslovima i načinu prilagođavanja objekata za pristup i kretanje lica smanjene pokretljivosti i lica sa invaliditetom („Službeni list Crne Gore“, br.48/13 i 44/15).</p> <p>Potrebno je omogućiti pristup lica sa posebnim potrebama u sve objekte koji svojom funkcijom podrazumjevaju prisustvo građana koji nisu zaposleni u radnim organizacijama. Kroz objekte u kojima je omogućen rad licima sa posebnim potrebama neophodno je obezbijediti nesmetano kretanje kolica, pristup u odgovarajuće dimenzionisane liftove i sanitarne prostorije.</p> <p>Rampa za savladavanje visinske razlike do 120 cm, u unutrašnjem ili spoljašnjem prostoru može imati dopušteni nagib do 1:20 (5%), a izuzetno, za visinsku razliku do 76cm, dopušteni nagib smije biti do 1:12 (8,3%).</p> <p>Pri projektovanju i građenju saobraćajnih površina potrebno je pridržavati se odredaba ovog DUP-a, kao i standarda i propisa koji karakterišu ovu oblast (Pravilnik o uslovima za planiranje i projektovanje objekata u vezi sa nesmetanim kretanjem dece, starih, hendikepiranih i invalidnih lica).</p>
15.	<b>MOGUĆNOST FAZNOG GRAĐENJA OBJEKTA</b>
	<p>Objekat se može realizovati fazno do maksimalnih parametara.</p> <p>Zakonom članom 76 definisano je da ukoliko se Investitor odluči za faznu realizaciju to mora biti po konstruktivnim i funkcionalnim cjelinama, što znači da svaka faza mora predstavljati arhitektonsku cjelinu. Obavezno je kroz izradu Idejnog rješenja za objekat u cjelini jasno naznačiti faze realizacije.</p>
16.	<b>USLOVI ZA PRIKLJUČENJE NA INFRASTRUKTURU</b>
16.1.	<b>Uslovi priključenja na elektroenergetsku infrastrukturu</b>
	<p>Detaljne podatke o snabdjevenosti planiranih kapaciteta u zahvatu planskog dokumenta elektroenergetskom infrastrukturom potrebno je preuzeti iz tekstualnog <b>Detaljnog urbanističkog plana „Gorica C” u Podgorici</b>, koji je dostupan na internet stranici Registra planske dokumentacije:  <a href="http://www.planovidozvole.mrt.gov.me/LAMP/PlanningDocument?m=PG">http://www.planovidozvole.mrt.gov.me/LAMP/PlanningDocument?m=PG</a>, koju vodi Ministarstvo ekologije,</p>

	<p><i>prostornog planiranja i urbanizma</i></p> <p>Tehničku dokumentaciju u dijelu elektroenergetskih instalacija potrebno je izraditi u skladu sa planom elektroenergetske infrastrukture, važećim tehničkim propisima i normativima. Prilikom izrade tehničke dokumentacije za fazu elektroenergetske infrastrukture potrebno je poštovati regulative, standarde i normative, te pribaviti saglasnost nadležnog preduzeća. Mjesto i način priključenja objekta na elektroenergetsku mrežu odrediće se nakon izrade tehničke dokumentacije stručne službe CEDIS-a.</p>
16.2.	<p><b>Uslovi priključenja na vodovodnu i kanalizacionu infrastrukturu</b></p> <p>Tehničku dokumentaciju u dijelu hidrotehničkih instalacija potrebno je izraditi u skladu sa planom hidrotehničke infrastrukture iz planskog dokumenta, važećim tehničkim propisima, normativima, i uslovima priključenja na vodovodnu i fekalnu kanalizacionu infrastrukturu, u skladu sa aktom preduzeća "Vodovod i kanalizacija", koji je stastavni dio ovih uslova.</p> <p>Detaljne podatke o hidrotehničkoj infrastrukturnoj mreži i smjernicama za sprovođenje plana u dijelu hidrotehnike (vodovodna, feklana i atmosferska kanalizacija) potrebno je preuzeti iz tekstualnog dijela <b>Detaljnog urbanističkog plana „Gorica C“ u Podgorici</b>, koji je dostupan na internet stranici Registra planske dokumentacije: <a href="http://www.planovidozvole.mrt.gov.me/LAMP/PlanningDocument?m=PG">http://www.planovidozvole.mrt.gov.me/LAMP/PlanningDocument?m=PG</a>, koju vodi Ministarstvo ekologije, prostornog planiranja i urbanizma</p>
16.3.	<p><b>Uslovi priključenja na saobraćajnu infrastrukturu</b></p> <p>Urbanističkoj parceli <b>UP 2a. 44 zona 2 blok a</b> u okviru <b>Detaljnog urbanističkog plana „Gorica C“ u Podgorici</b>, u Podgorici pristupa se sa saobraćajnice prikazano na grafičkom prilogu "saobraćaj".</p> <p>Detaljne podatke o saobraćajnoj infrastrukturnoj mreži i smjernicama za sprovođenje plana u dijelu saobraćaja potrebno je preuzeti iz tekstualnog dijela <b>Detaljnog urbanističkog plana „Gorica C“ u Podgorici</b> koji je dostupan na internet stranici Registra planske dokumentacije: <a href="http://www.planovidozvole.mrt.gov.me/LAMP/PlanningDocument?m=PG">http://www.planovidozvole.mrt.gov.me/LAMP/PlanningDocument?m=PG</a>, koju vodi Ministarstvo ekologije, prostornog planiranja i urbanizma.</p>
16.4.	<p><b>Uslovi priključenja na telekomunikacionu (elektronsku) mrežu</b></p> <p>Detaljne podatke o snabdjevenosti planiranih kapaciteta u zahvatu planskog dokumenta telekomunikacionom (elektronskom) infrastrukturom potrebno je preuzeti iz tekstualnog planskog <b>Detaljnog urbanističkog plana „Gorica C“</b>, koji je dostupan na internet stranici Registra planske dokumentacije: <a href="http://www.planovidozvole.mrt.gov.me/LAMP/PlanningDocument?m=PG">http://www.planovidozvole.mrt.gov.me/LAMP/PlanningDocument?m=PG</a>, koju vodi Ministarstvo ekologije, prostornog planiranja i urbanizma.</p>
16.5.	<p><b>OSTALI USLOVI</b></p> <p>Privredno društvo koje izrađuje tehničku dokumentaciju i koje ispunjava uslove utvrđene Zakonom o planiranju prostora i izgradnji objekata ("Službeni list Crne Gore", br. 064/17 od 06.10.2017., 044/18 od 06.07.2018., 063/18 od 28.09.2018., 011/19 od 19.02.2019., 082/20 od 06.08.2020.), obavezno je tehničku dokumentaciju uraditi u skladu sa izdatim urbanističko-tehničkim uslovima i Zakonom o planiranju prostora i izgradnji objekata ("Službeni list Crne Gore", br. 064/17 od 06.10.2017., 044/18 od 06.07.2018., 063/18 od 28.09.2018., 011/19 od 19.02.2019., 082/20 od 06.08.2020.).</p> <p>Privredno društvo koje vrši reviziju tehničke dokumentacije i koje ispunjava uslove utvrđene Zakonom o planiranju prostora i izgradnji objekata ("Službeni list Crne Gore", br. 064/17 od 06.10.2017., 044/18 od 06.07.2018., 063/18 od 28.09.2018., 011/19 od 19.02.2019., 082/20 od 06.08.2020.), odgovorno je za usklađenost tehničke dokumentacije sa izdatim urbanističko-tehničkim uslovima i Zakonom o planiranju prostora i izgradnji objekata ("Službeni list Crne Gore", br. 064/17 od 06.10.2017., 044/18 od 06.07.2018., 063/18 od 28.09.2018., 011/19 od 19.02.2019., 082/20 od 06.08.2020.).</p> <p>Ovi urbanističko tehnički uslovi važe dok je na snazi planski dokument na osnovu kojih su izdati.</p> <p><i>Napomena:</i> Za predmetnu urbanističku parcelu mjerodavne su smjernice u okviru <b>Detaljnog urbanističkog plana „Gorica C“ u Podgorici</b> u Podgorici koji je na dan izdavanja ovih Urbanističko tehničkih uslova, evidentiran i objavljen u Registru planskih dokumenata u skladu sa članom 11 Zakona o planiranju prostora i izgradnji objekata ("Službeni list Crne Gore", br. 064/17 od 06.10.2017, 044/18 od 06.07.2018, 063/18 od 28.09.2018, 011/19 od 19.02.2019 i 082/20 od 06.08.2020) na sajtu Ministarstva ekologije, prostornog planiranja i urbanizma, <a href="http://www.planovidozvole.mrt.gov.me/">http://www.planovidozvole.mrt.gov.me/</a>.</p>
17.	<p><b>OSNOVNI PODACI O PRIRODNIM KARAKTERISTIKAMA PODGORICE</b></p> <p><u>Topografija prostora</u></p> <p>Podgorica se nalazi na sjevernom dijelu Zetske ravnice, u kontaktnoj zoni sa brdsko-planinskim zaleđem. Njen geografski lokalitet je određen sa 42<sup>o</sup> 26<sup>l</sup> sjeverne geografske širine i 19<sup>o</sup> 16<sup>l</sup> istočne geografske dužine. Područje u zahvatu DUP-a je na koticca 10-30 mnv, dok je prostor namjenjen za izgradnju na koti cca 14-27 mnv. Ova visinska razlika se prostire na površini od 373,34 ha, tako da je u najvećem dijelu ovo ravan teren pogodan za izgradnju.</p> <p><u>Inženjersko geološke karakteristike</u></p> <p>Geološku građu terena čine šljunkovii pjeskovi neravnomjernog granulometrijskog sastava i promjenljivog stepena</p>



vezivosti. Nekad su to posve nevezani sedimenti, a nekad pravi konglomerati, praktično nestišljivi, koji se drže u vertikalnim odsjecima i u podkapinama i svodovima. Navedene litološke strukture karakteriše dobra vodopropustljivost, a dubina izdani podzemne vode svuda je veća od 4 m od nivoa terena. Nosivost terena kreće se od 300-500 kN/m<sup>2</sup> za I kategoriju. Zbog neizrađenih nagiba čitav prostor terase spada u kategoriju stabilnih terena.

#### Stepen seizmičkog intenziteta

Sa makroseizmičkog stanovišta Podgorica se nalazi u okviru prostora sa vrlo izraženom seizmičkom aktivnošću. Prema seizmološkoj karti gradsko područje je obuhvaćeno sa 8<sup>o</sup> MCS skale, kao maksimalnog intenziteta očekivanog zemljotresa za povratni period od 100 godina, sa vjerovatnoćom pojave 63%. Seizmički hazard za ovaj prostor odnosi se na dva karakteristična modela terena konglomeratisane terase, tj. za model C1 gdje je debljina sedimenata površinskog sloja (do podine) manja od 35 m, i model C<sub>2</sub> gdje je ta debljina veća od 35 m.

Dobijeni parametri su sljedeći:

koeficijent seizmičnosti Ks	0,079 - 0,090
koeficijent dinamičnosti Kd	1,00 >Kd > 0,47
ubrzanje tla Qmax(q)	0,288 - 0,360
intenzitet u (MCS)	9 <sup>o</sup> MCS

#### Hidrološke karakteristike

Podzemna voda je niska i iznosi 16-20 m ispod nivoa terena.

#### Klimatske karakteristike

Urbano područje Podgorice karakteriše slabije modifikovan maritimni uticaj Jadranskog mora. Specifične mikroklimatske karakteristike su u području grada, gdje je znatno veći antropogeni uticaj industrije na aerozagađenje, kao i ukupne urbane morfologije na vazдушna strujanja, vlažnost, osunčanje, toplotno zračenje i dr.

#### Temperatura vazduha

U Podgorici je registrovana srednja godišnja temperatura od 15,5<sup>o</sup> C. Prosječno najhladniji mjesec je januar sa 5<sup>o</sup> C, a najtopliji jul sa 26,7<sup>o</sup> C. Maritimni uticaj ogleda se u toplijoj jeseni od proljeća za 2,1<sup>o</sup> C, sa blažim temperaturnim prelazima zime u ljeto, od ljeta u zimu. U toku vegetacionog perioda (april - septembar) prosječna temperatura vazduha iznosi 21,8<sup>o</sup>C, dok se srednje dnevne temperature iznad 14<sup>o</sup> C, javljaju od aprila do oktobra. Srednji vremenski period u kome je potrebno grijanje stambenih i radnih prostorija proteže se od 10 novembra do 30 marta, u ukupnom trajanju od 142 dana.

#### Vlažnost vazduha

Prosječna relativna vlažnost vazduha iznosi 65,6%, sa max od 77,2% u novembru i min od 49,4% u julu. Tokom vegetacionog perioda, prosječna relativna vlažnost vazduha je 56,7%.

#### Osunčanje, oblačnost i padavine

Srednja godišnja suma osunčanja iznosi 2.456 časova. Najsunčaniji mjesec je jul sa 344,1, a najkraće osunčanje ima decembar sa 93,0 časova. U vegetacionom periodu osunčanje traje 1.658 časova. Godišnji tok oblačnosti ima prosječnu vrijednost od 5,2 desetina pokrivenosti neba. Najveća oblačnost je u novembru 7,0, a najmanja u avgustu 2,8. Prosječna vrijednost oblačnosti u vegetacionom periodu je 4,3. Srednji prosjek padavina iznosi 1.692 mm godišnje, sa maksimumom od 248,4 mm, u decembru i minimumom od 42,0 mm, u julu. Padavinski režim oslikava neravnomjernost raspodjele po mjesecima, uz razvijanje ljetnjih lokalnih depresija sa nepogodama i pljuskovima. Vegetacioni period ima 499,1 mm padavina ili 20,6 % od srednje godišnje količine. Period javljanja sniježnih padavina traje od novembra do marta, sa prosječnim trajanjem od 5,4 dana, a snijeg se rijetko zadržava duže od jednog dana.

#### Pojave magle, grmljavine i grada

Prosječna godišnja čestina pojave magle iznosi 9 dana, sa ekstremima od 1 do 16 dana. Period javljanja magle traje od oktobra do juna, sa najčešćom pojavom u decembru i januaru (po 2,6 dana). Nepogode (grmljavine) javljaju se u toku godine prosječno 53,7 dana, sa maksimumom od 7,7 dana, u junu i minimumom od 1,9 dana, u januaru. Pojava grada registruje se u svega 0,9 dana prosječno godišnje, sa zabilježenim maksimumom od 4 dana.

#### Vjetrovi

Učestalost vjetrova i tišina izražena je u promilima, pri čemu je ukupan zbir vjetrova iz svih pravaca i tišina uzet kao 1000 ‰. Najveću učestalost javljanja ima sjeverni vjetar sa 227 ‰, a najmanju istočni sa 6 ‰. Sjeverni vjetar se najčešće javlja ljeti, a najrjeđe u proljeće. Tišine ukupno traju 380 ‰, sa najvećom učestalošću u decembru, a najmanjom u julu. Najveću srednju brzinu godišnje ima sjeveroistočni vjetar (6,2 m/sec), koji najveću vrijednost bilježi tokom zime (prosječno 8,9 m/sec). Maksimalna brzina vjetra od 34,8 m/sec. (125,3 km/čas i pritisak od 75,7 kg/m<sup>2</sup>) zabilježena je kod sjevernog vjetra. Jaki vjetrovi su najčešći u zimskom periodu sa prosječno 20,8 dana, a najrjeđi ljeti sa 10,8 dana. Tokom vegetacionog perioda jaki vjetrovi se javljaju prosječno 22,1 dan.

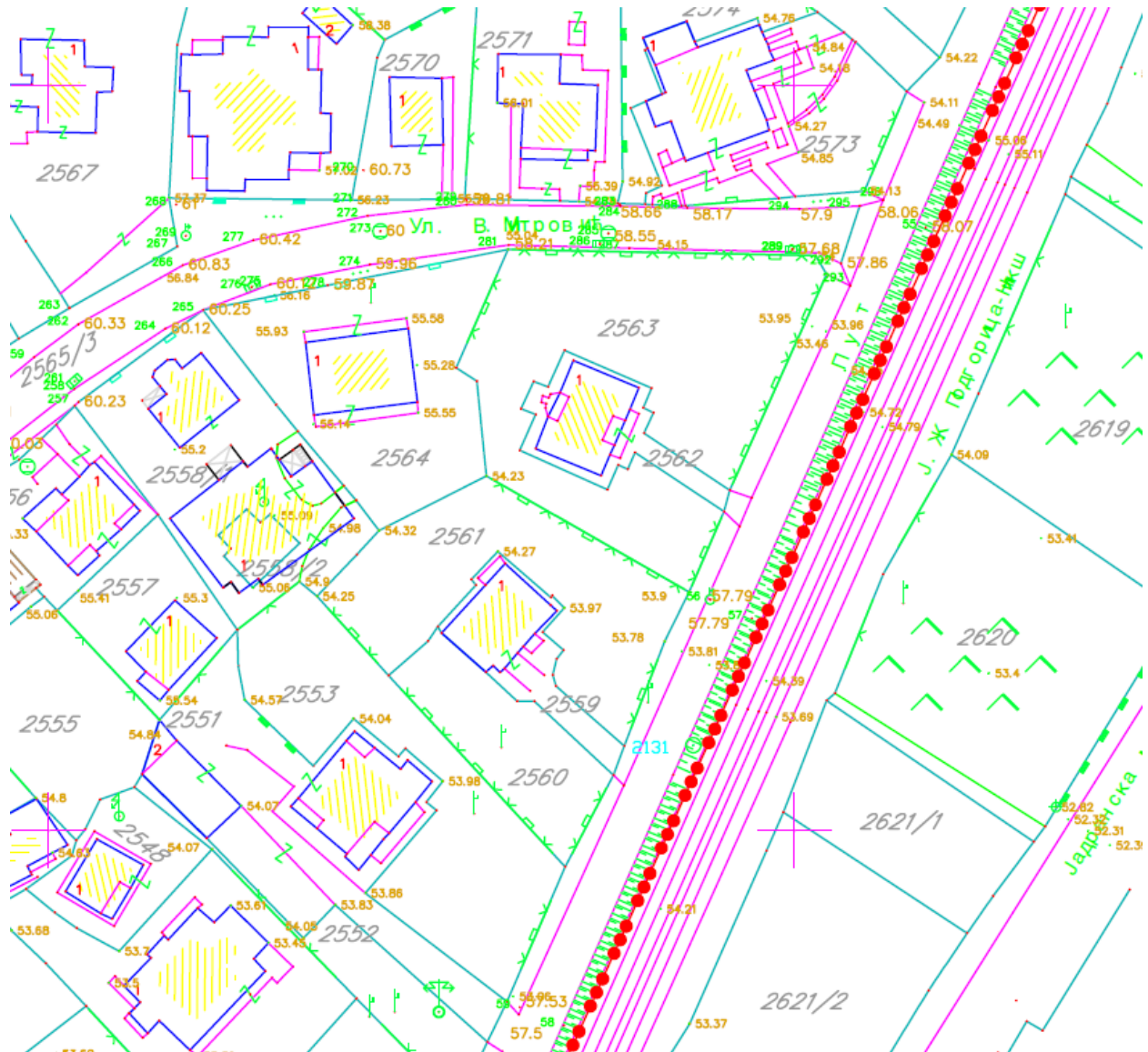
#### Ocjena sa aspekta prirodnih uslova

Sa aspekta prirodnih uslova, ovo područje ima niz povoljnosti za izgradnju i urbanizaciju. Ravan teren, nizak nivo podzemnih voda kao i dobra stabilnost terena su karakteristike koje idu u prilog gradnje. Klimatski uslovi su, kao i na cijeloj teritoriji grada, povoljni za gradnju tokom cijele godine. Pri izgradnji, odnosno planiranju objekata treba voditi računa o nepovoljnim uslovima vjetra, sunca i kiše.

18.	<b>URBANISTIČKI PARAMETRI ZA PROSTOR U ZAHVATU URBANISTIČKE PARCELE</b>	
	Namjena prostora u zahvatu urbansitičke parcele	" stanovanje "
	Oznaka urbanističke parcele	<b>UP 2a.44</b>
	Površina urbanističke parcele [m <sup>2</sup> ]	cca 824 (očitano sa grafike)
	Maksimalni planirani indeks zauzetosti stanovanje	0,30
	Maksimalni planirani indeks zauzetosti stanovanje sa djelatnostima	0,80
	Maksimalni planirani indeks izgrađenosti stanovanje	0,50
	Maksimalni planirani indeks izgrađenosti stanovanje sa djelatnostima	1,00
	Maksimalna planirana bruto građevinska površina pod objektom [m <sup>2</sup> ]	/
	Maksimalna ukupna planirana bruto građevinska površina [m <sup>2</sup> ]	/
	Max. spratnost	Su+P+1+Pk (suteran, prizemlje, sprat i potkrovlje)
<p><b>DOSTAVLJENO:</b> Podnosiocu zahtjeva, u spise predmeta i arhivi.</p> <p><i>Shodno izmjeni i dopuni Uredbe o povjeravanju dijela poslova Ministarstva održivog razvoja i turizma jedinicama lokalne samouprave ("Službeni list Crne Gore", br.087/18 od 31.12.2018, 028/19 od 23.05.2019, 075/19 od 30.12.2019, 116/20 od 04.12.2020, 076/21 od 09. 07. 2021 godine), a na osnovu člana 74. Zakona o planiranju prostora i izgradnji objekata („Službeni list CG”, br.64/17, 44/18, 63/18, 11/19 i 82/20 ) stav 9 i 10 izdati urbanističko-tehnički uslovi se dostavljaju nadležnom inspekcijском organu u roku od tri dana od dana izdavanja i objavljuju na internet stranici u roku od jednog dana od dana izdavanja.</i></p>		
	<b>OBRADIVAČ URBANISTIČKO-TEHNIČKIH USLOVA</b> Arh.Rakčević Zorica, dipl.ing.  M.P.	<b>RUKOVODILAC SEKTORA ZA PLANIRANJE PROSTORA</b>  Arh.Rakčević Zorica, dipl.ing.
	<b>PRILOZI</b>	
	<ul style="list-style-type: none"> <li>▪ Izvodi iz grafičkih priloga planskog dokumenta</li> <li>▪ Tehnički uslovi priključenja preduzeća "Vodovod i kanalizacija" d.o.o.</li> <li>▪ List nepokretnosti 2519 kopija plana, izdatih od strane Uprave za nekretnine - Područne jedinice Podgorica za katastarsku parcelu 2562 i 2563/3 Podgorica II</li> </ul>	

Crna Gora  
Glavni Grad Podgorica  
Sekretarijat za planiranje prostora i  
održivi razvoj

Broj: 08-332/22-918  
Podgorica, 03.06.2022.godine

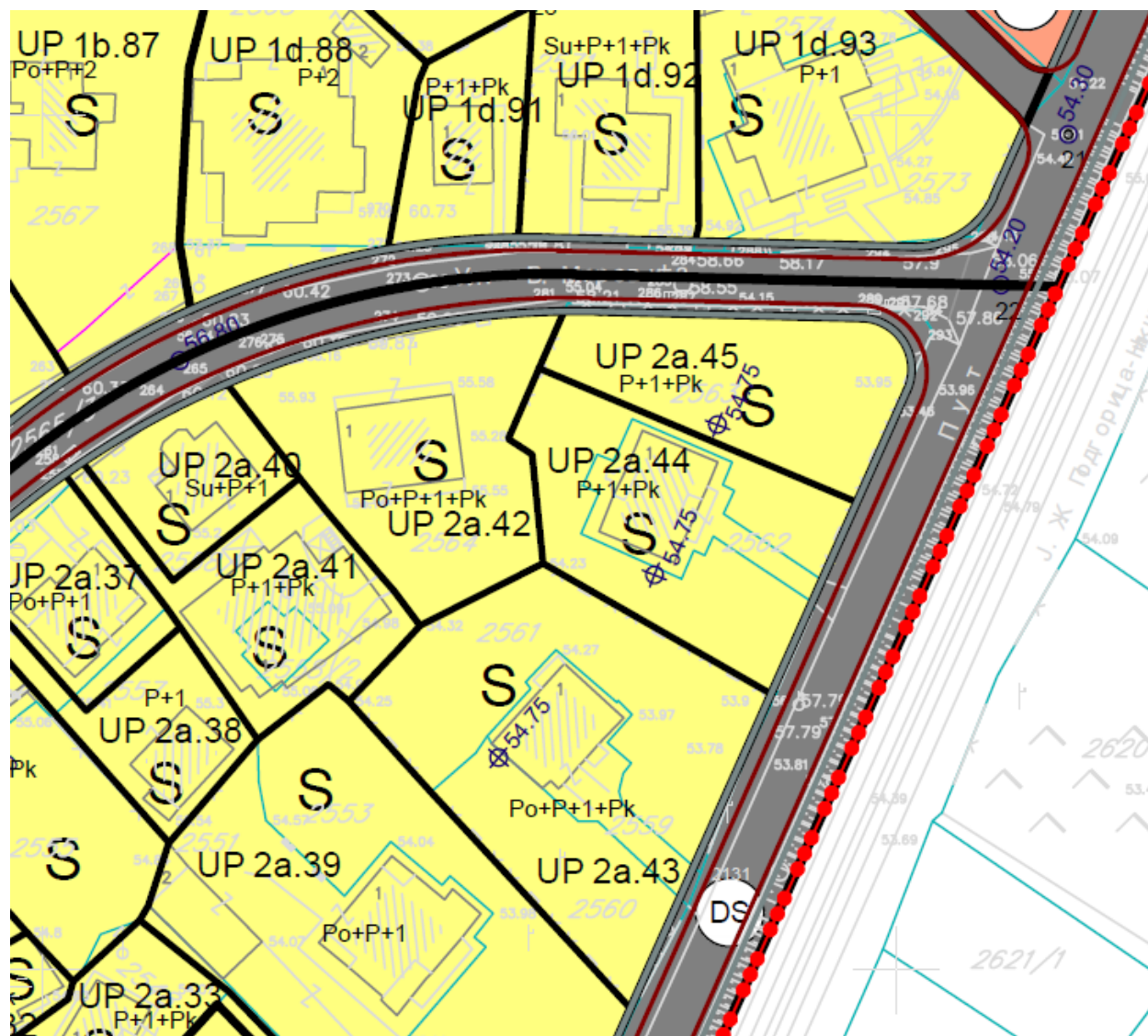


ГРАФИЧКИ ПРИЛОГ – Topografsko katastarska podloga

Izvod iz DUP-a „Gorica C“ u Podgorici  
za urbanističku parcelu **UP 2a.44, zona 2 blok a**

1

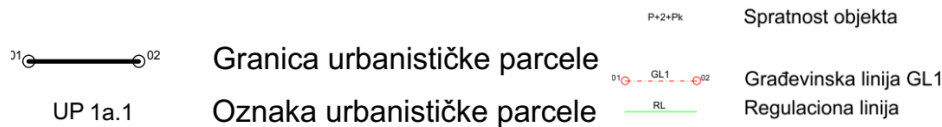
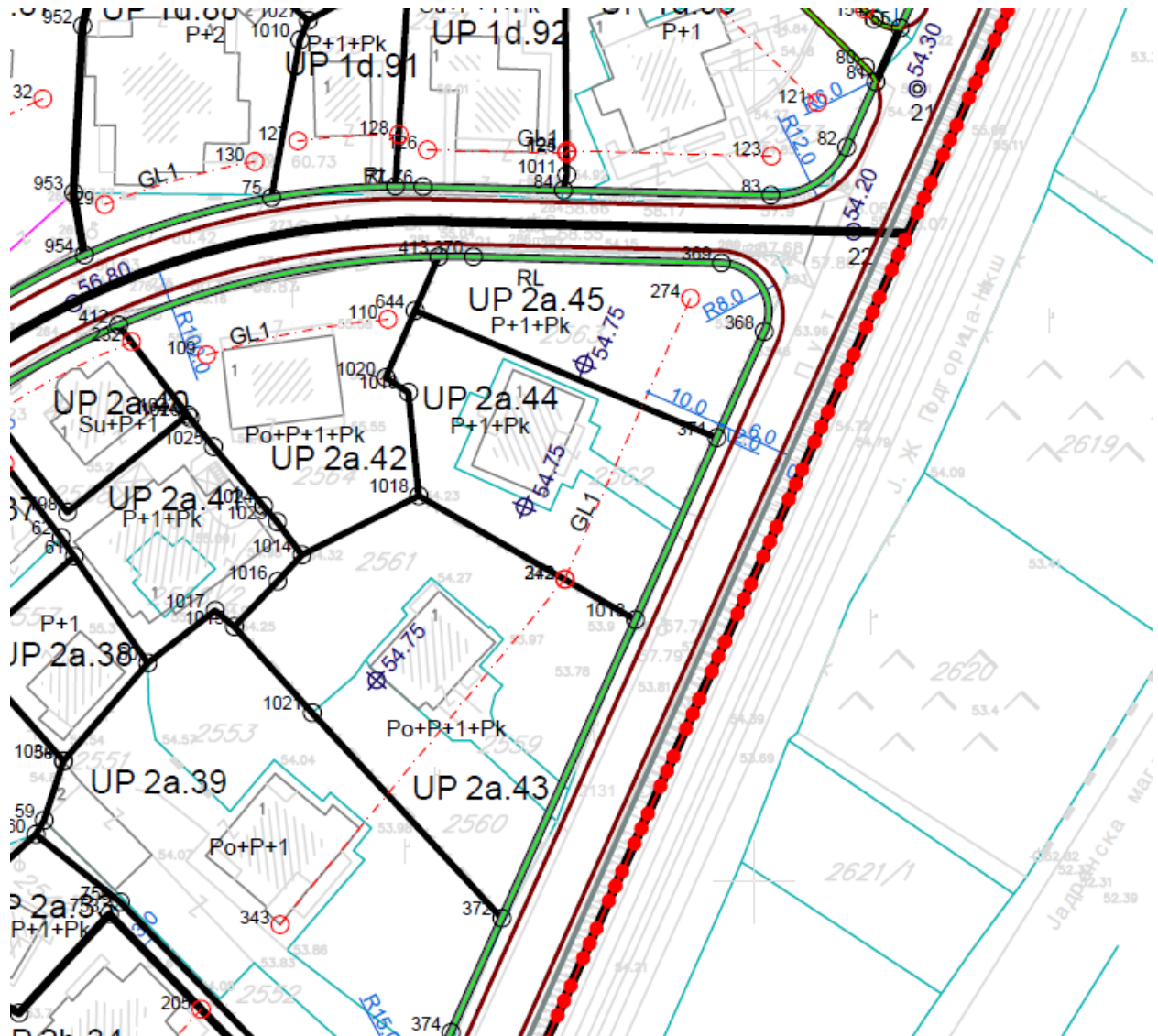




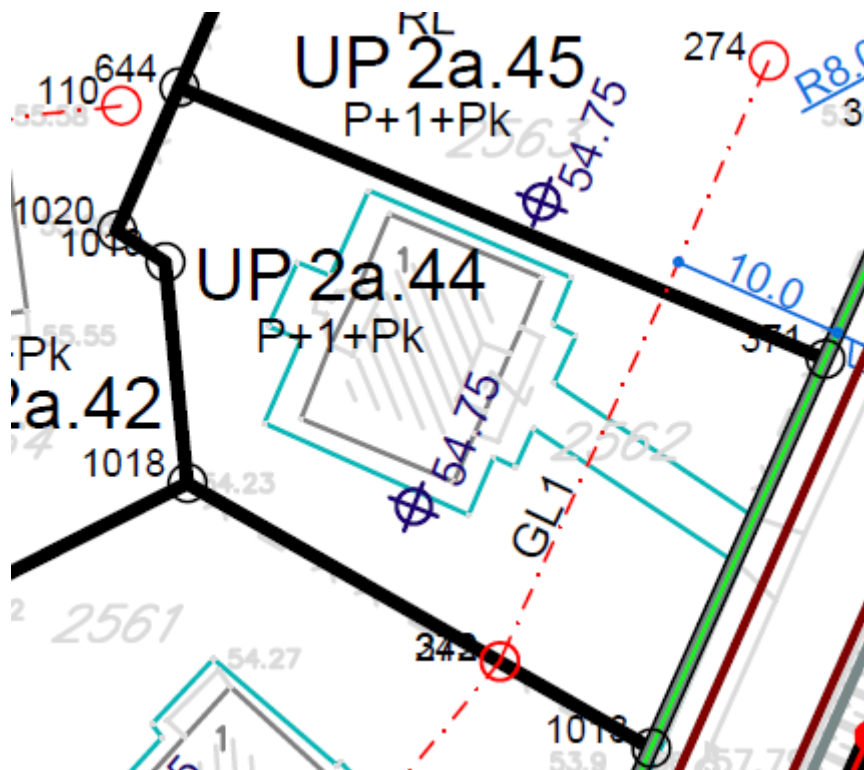
**S** POVRŠINE ZA STANOVANJE      **DS** Drumski saobraćaj (Ulice, trotoari i parkinzi)

GRAFIČKI PRILOG – Namjena površina	2
Izvod iz DUP-a „Gorica C“ u Podgorici za urbanističku parcelu <b>UP 2a.44, zona 2 blok a</b>	





GRAFIČKI PRILOG – Parcelacija, regulacija i UTU	3
Izvod iz DUP-a „Gorica C“ u Podgorici za urbanističku parcelu <b>UP 2a.44, zona 2 blok a</b>	



**Koordinate prelomnih tačaka granice UP:**

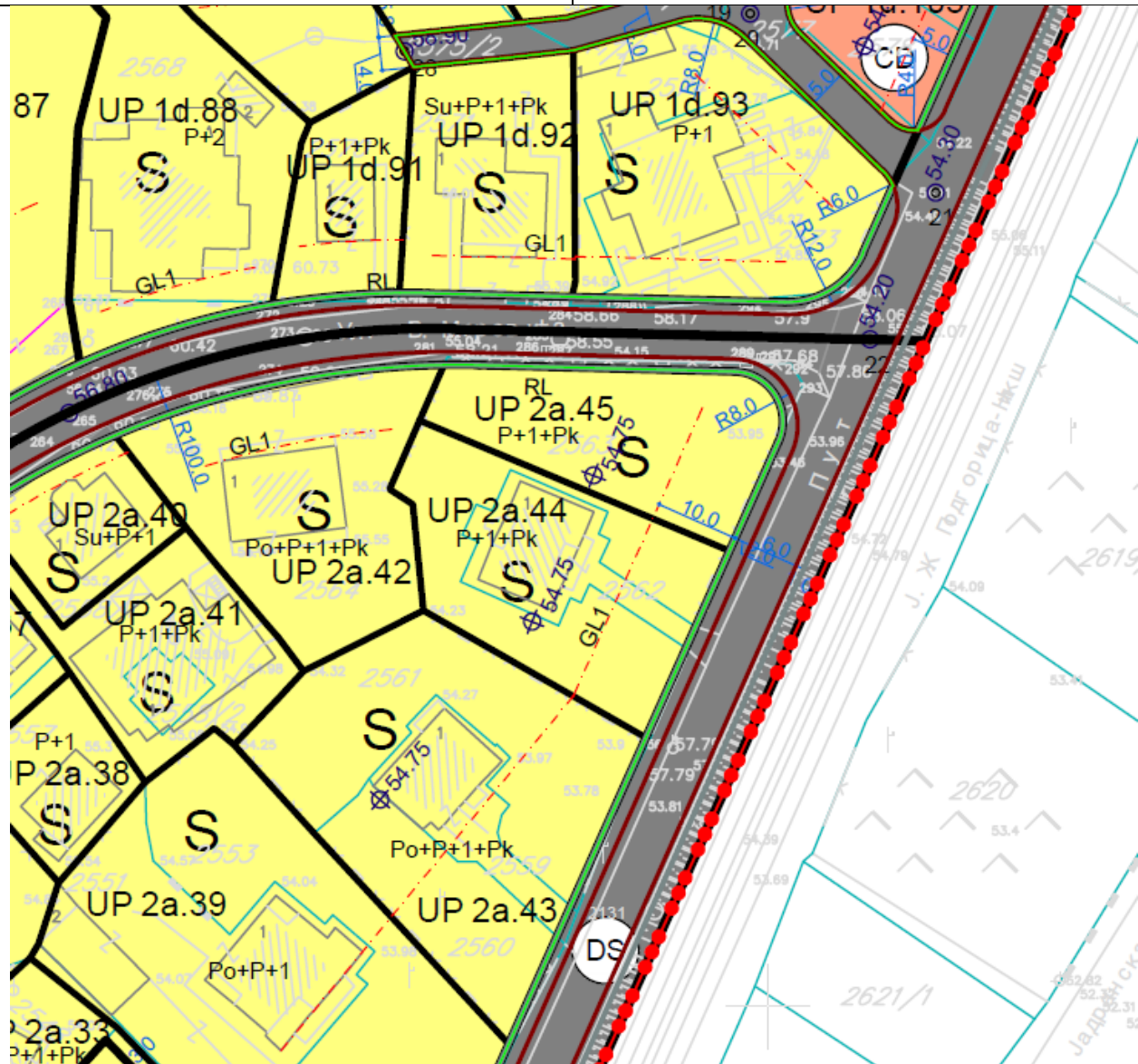
371	6605495.44	4700854.74	644	6605458.23	4700870.38
1013	6605485.40	4700832.29	1018	6605458.68	4700847.58
1019	6605457.42	4700860.32	1020	6605454.62	4700862.13

**Koordinata prelomne tačke pravca građevinske linije:**

274	6605492.17	4700871.91	342	6605476.69	4700837.27
-----	------------	------------	-----	------------	------------

GRAFIČKI PRILOG – Koordinate prelomnih tačaka granice urbanističke parcele i građevinske linije

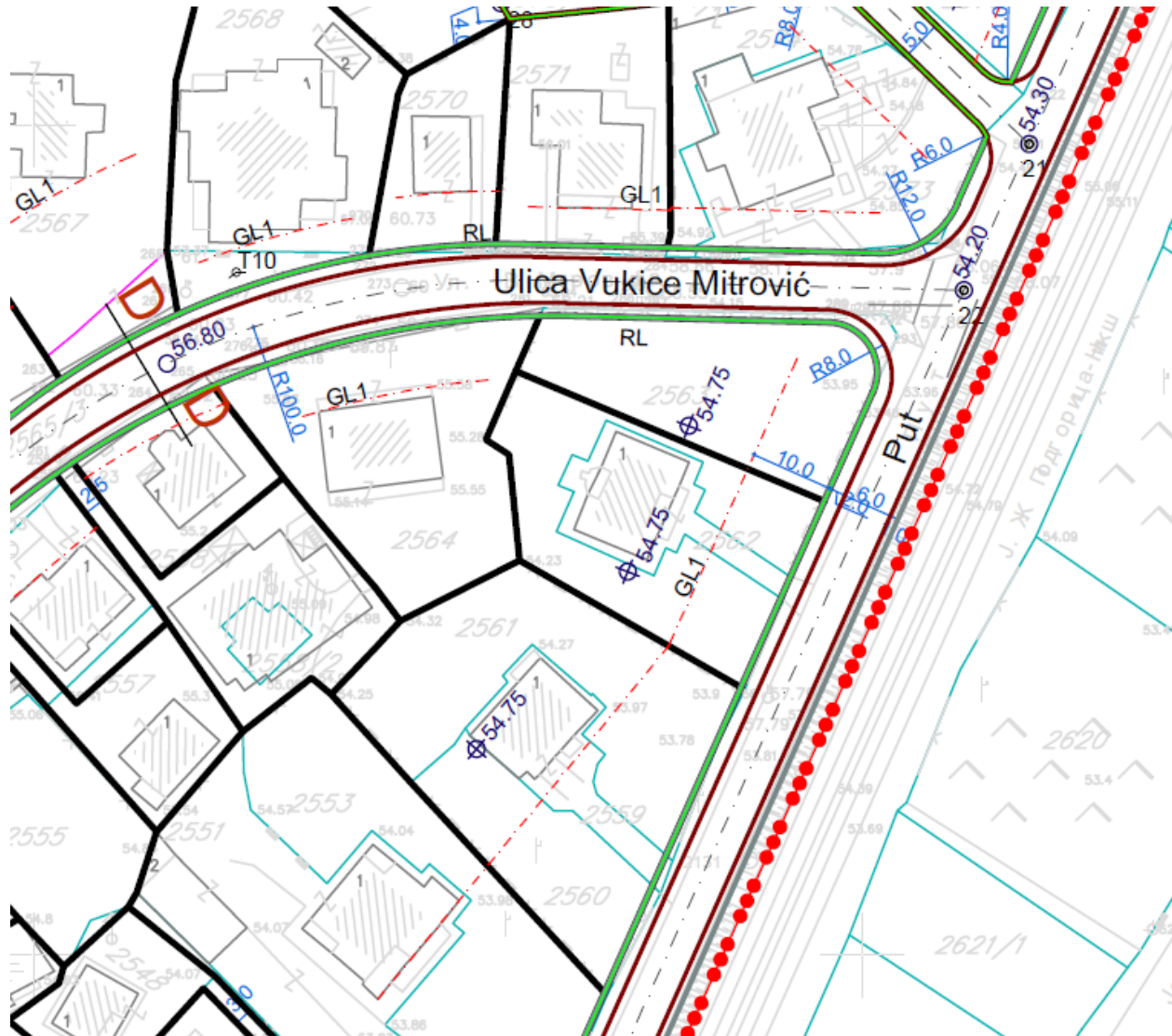
Izvod iz DUP-a „Gorica C“ u Podgorici  
 za urbanističku parcelu **UP 2a.44, zona 2 blok a**



- |          |                              |           |  |
|----------|------------------------------|-----------|--|
| <b>S</b> | POVRŠINE ZA STANOVANJE       | <b>DS</b> | Drumski saobraćaj (Ulice, trotoari i parkinzi) |
|          | Granica urbanističke parcele | P+2Pk     | Spratnost objekta                              |
| UP 1a.1  | Oznaka urbanističke parcele  | GL1       | Građevinska linija GL1                         |
|          |                              | RL        | Regulaciona linija                             |

GRAFIČKI PRILOG – Smjernice za sprovođenje plana	5
Izvod iz DUP-a „Gorica C“ u Podgorici za urbanističku parcelu <b>UP 2a.44, zona 2 blok a</b>	



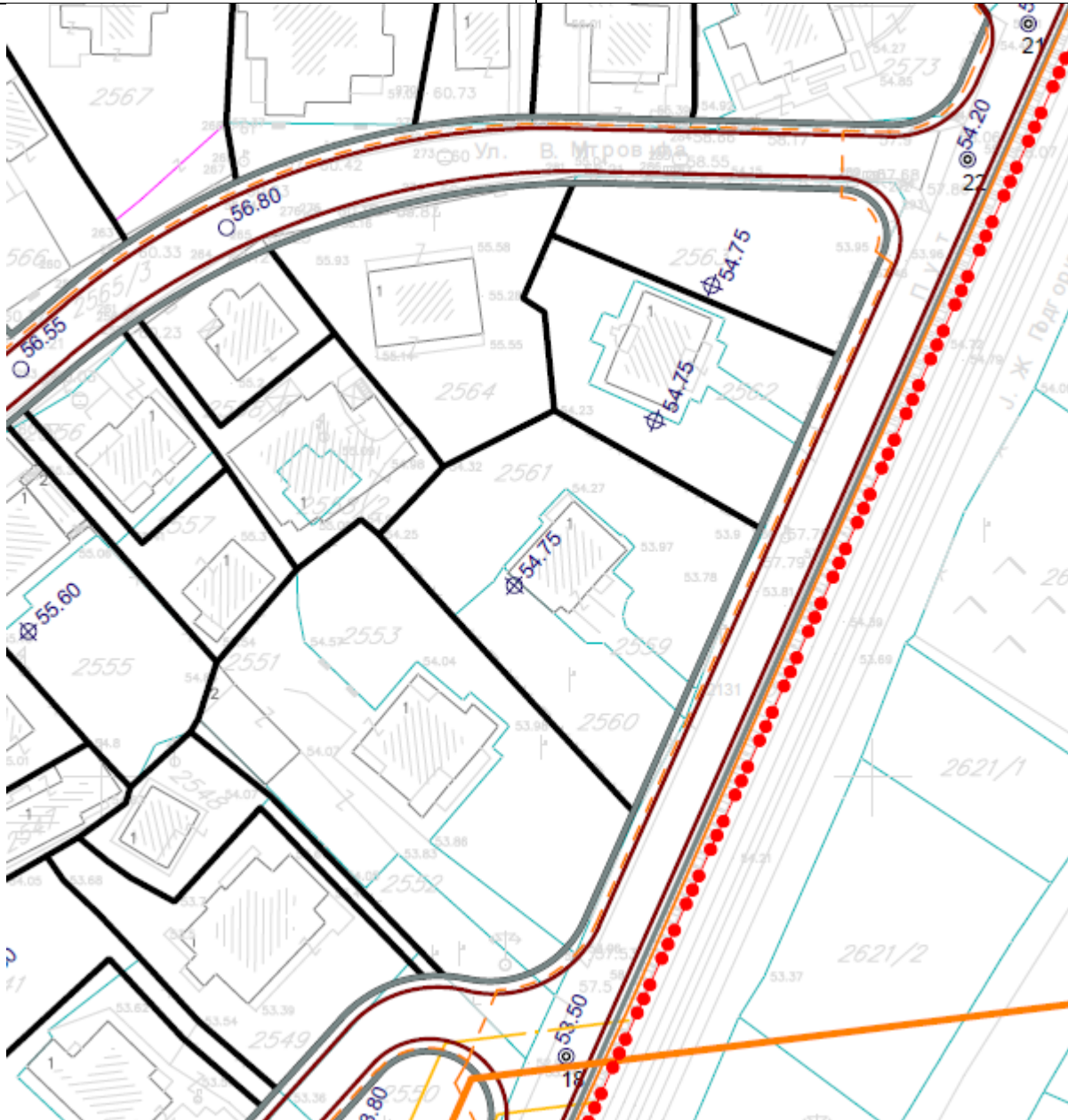


C C

GRAFIČKI PRILOG – Saobraćaj, nivelacija i regulacija

Izvod iz DUP-a „Gorica C“ u Podgorici  
 za urbanističku parcelu **UP 2a.44, zona 2 blok a**

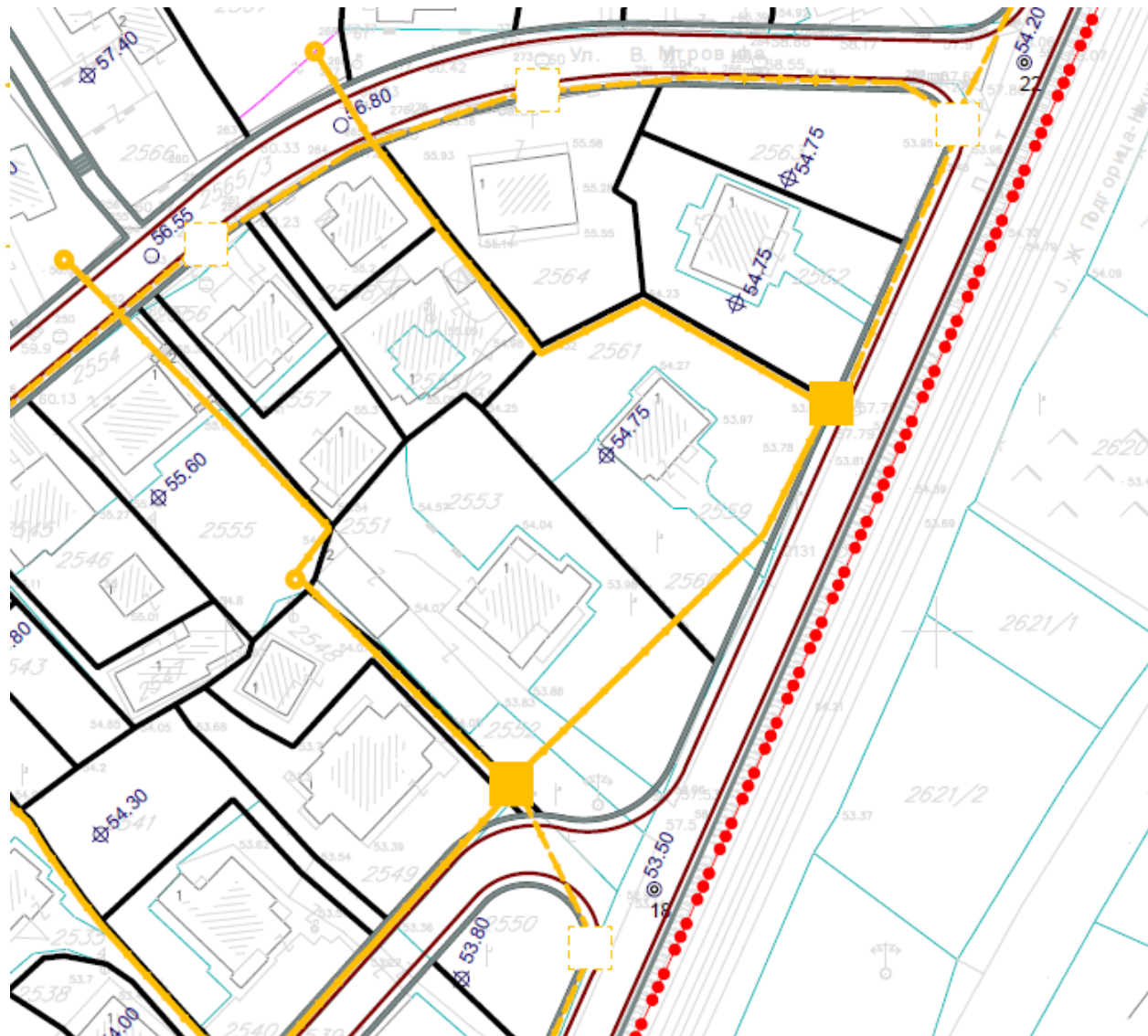












- |  |                              |  |                              |
|--|------------------------------|--|------------------------------|
|  | Postojeće trafo stanice (TS) |  | Planirane trafo stanice (TS) |
|  | Postojeći 110kV vod          |  | Planirani 10kV vod           |
|  | Postojeći 10kV vod           |  | Planirani 1kV vod            |

GRAFIČKI PRILOG – Elektroenergetska infrastruktura

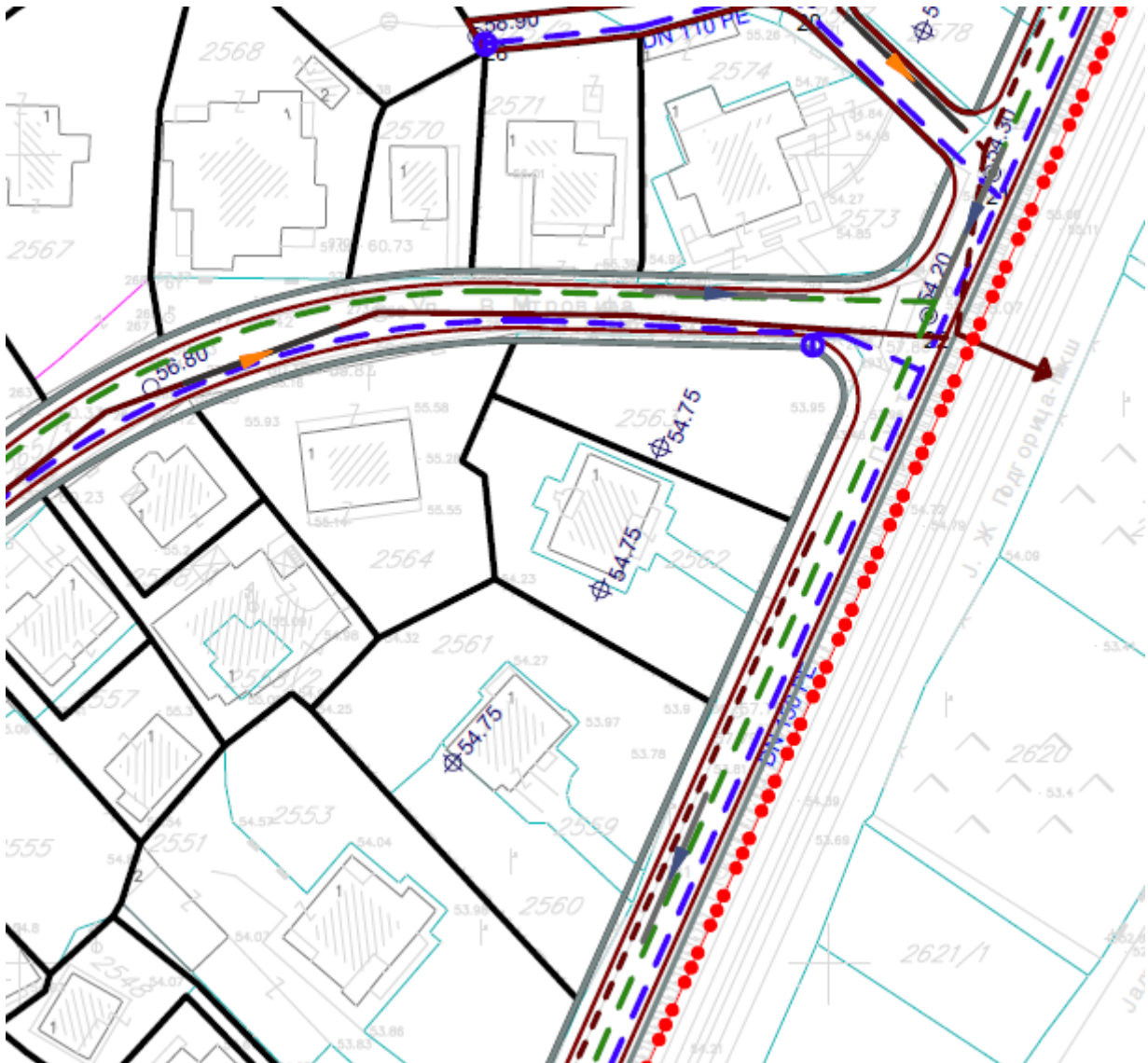
Izvod iz DUP-a „Gorica C“ u Podgorici  
 za urbanističku parcelu **UP 2a.44, zona 2 blok a**



- |   |   |
|---|---|
|  Postojeće TK okno                 |  Planirano TK okno         |
|  Postojeća TK kanalizacija         |  Planirana TK kanalizacija |
|  Postojeći TK stubić               |  Planirani TK stubić       |
|  Postojeći koncentracioni TK ormar |  Planirani TK stubić       |

GRAFIČKI PRILOG – Telekomunikaciona infrastruktura

Izvod iz DUP-a „Gorica C“ u Podgorici  
za urbanističku parcelu **UP 2a.44, zona 2 blok a**



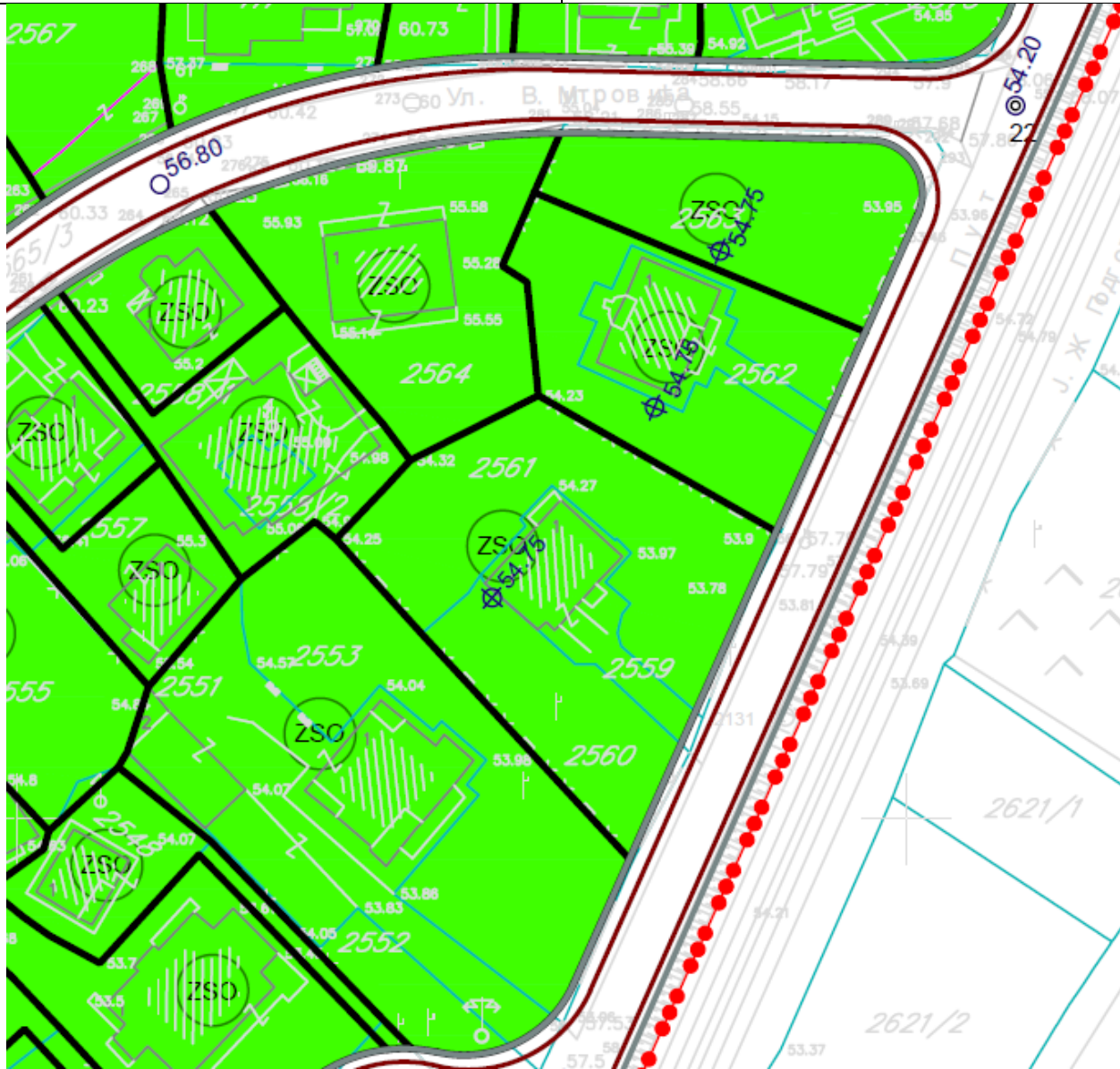
POSTOJEĆI VODOVOD	POSTOJEĆA FEKALNA KANALIZACIJA	POSTOJEĆA ATMOSFERSKA KANALIZACIJA
PLANIRANI VODOVOD	PLANIRANA FEKALNA KANALIZACIJA	PLANIRANA ATMOSFERSKA KANALIZACIJA

GRAFIČKI PRILOG – Hidrotehnička infrastruktura

Izvod iz Detaljnog urbanističkog plana „Gorica C“ u Podgorici  
za urbanističku parcelu **UP 2a.44, zona 2 blok a**

9





**OBJEKTI PEJZAŽNE ARHITEKTURE OGRANIČENE NAMJENE**



Zelenilo stambenih objekata i blokova

GRAFIČKI PRILOG – Pejzažna arhitektura

Izvod iz DUP-a „Gorica C“ u Podgorici  
za urbanističku parcelu **UP 2a.44, zona 2 blok a**

10





**CRNA GORA**  
**GLAVNI GRAD PODGORICA**  
**Sekretarijat za planiranje prostora i održivi razvoj**

UPI-02-041/22-4674/2  
Pisarnica: **GORICA** ZORICA PAJKOVIĆ  
Sekretarijat za planiranje prostora i održivi razvoj  
Podgorica, 06. 06. 2022.  
Primljeno: 16. 06. 22  
Org. jed. Red. broj. Projek. broj. Prijed. broj. Ovdje  
08-332/22-918/4  
141218, 3000 385/2022

DOO "Vodovod i kanalizacija" Podgorica postupajući po zahtjevu **Sekretarijata za planiranje prostora i održivi razvoj**, na osnovu člana 74 Zakona o planiranju prostora i izgradnji objekata (Službeni list CG broj 64/17), člana 19 Odluke o javnom vodosnabdijevanju na teritoriji Glavnog grada (Službeni list CG – opštinski propisi br. 027/15 i 034/16), člana 10 Odluke o prikupljanju, prečišćavanju i ispuštanju otpadnih voda na teritoriji Glavnog grada (Službeni list CG – opštinski propisi br. 027/15) i člana 5 Odluke o prikupljanju i ispuštanju atmosferskih voda na teritoriji Glavnog grada (Službeni list CG – opštinski propisi br. 027/15) izdaje

**TEHNIČKE USLOVE PRIKLJUČENJA NA GRADSKI VODOVOD I KANALIZACIJU**

Na osnovu zahtjeva Sekretarijata za planiranje prostora i održivi razvoj broj 08-332/22-918 od 03.06.2022.godine, koji je kod nas evidentiran pod brojem UPI-02-041/22-4674/1 od 03.06.2022. godine, za izdavanje tehničkih uslova priključenja na gradski vodovod i kanalizaciju **za izgradnju objekta stanovanja sa mogućnošću poslovanja na UP 2a.44, u zahvatu DUP-a "Gorica C" (katastarske parcele 2562 i 2563/3 KO Podgorica II) u Podgorici, investitora Pejanović Vladimira** (prema urbanističko-tehničkim uslovima 08-332/22-918 od 03.06.2022. godine, izdatim od strane Sekretarijata za planiranje prostora i održivi razvoj), propisujemo sljedeće tehničke uslove priključenja na gradski vodovod i kanalizaciju. U prilogu dostavljamo situaciju sa ucrtanim postojećim hidrotehničkim instalacijama na predmetnoj lokaciji. Položaj prikazanih cjevovoda je ucrtan kao spoj osovina poklopaca šahtova, što ne odgovara stvarnom položaju cijevi, koji kod vodovoda može biti udaljen od osovine poklopca i par metara. Stvarni položaj mora se utvrditi uvidom u svaki šaht pojedinačno. Napominjemo da se u blizini lokacije može naići na priključne cjevovode za koje ovo društvo ne posjeduje potrebne podatke o visinskom i horizontalnom položaju, jer prilikom izgradnje ovih cjevovoda nije urađen katastar instalacija, a na cjevovodu nijesu izvedeni vodovodni šahtovi, te u sadašnjem stanju nema mogućnosti da ih snimimo i ucrtamo njihov tačan položaj. U slučaju da priključne cijevi prolaze preko predmetne parcele, iste se moraju izmjestiti prije početka radova na objektu, a na osnovu zahtjeva investitora. Troškovi izmještanja padaju na teret investitora, a vodoinstalaterske radove izvodi isključivo d.o.o. "Vodovod i kanalizacija" Podgorica.

Na katastarskoj parceli 2562 se nalazi porodična stambena zgrada površine 123m<sup>2</sup>, bez tereta i ograničenja, dok je parcela 2563/3 neizgrađena. Urbanističko-tehničkim uslovima je data mogućnost rekonstrukcije postojećeg stambenog objekta do max bruto građevinske površine određene koeficijentom izgrađenosti parcele (površine 824m<sup>2</sup>), koji iznosi 1. Planirana spratnost objekta je Su+P+1+Pk. Namjena objekta je stanovanje sa mogućnošću poslovanja.

Postojeći objekat je priključen na vodovodnu mrežu i kod ovog društva je registrovan vodomjer - šifra 310021800, broj vodomjera 01648558 marke "Ikom" profila 13/3 na ime



Pejanović Maksim, te je isto potrebno preregistrovati na ime investitora, a na osnovu njegovog zahtjeva i posjedovne dokumentacije koja ga veže sa postojećim registrovanim potrošačem. Evidentiran je priključak objekta na gradsku fekalnu kanalizaciju.

DUP-om je planirana rekonstrukcija Beogradske ulice, u sklopu koje je planirana izgradnja vodovoda, fekalne i atmosfere kanalizacije. Situacija DUP-om planiranog stanja – faza hidrotehnike je u prilogu urbanističko-tehničkih uslova. Za realizaciju ulične infrastrukture je nadležna Agencija za izgradnju i razvoj Podgorice d.o.o.

a) Vodovod:

Za priključenje objekta na UP2a.44 na vodovodnu mrežu može se zadržati postojeći priključak, ukoliko zadovoljava potrebe, ili izvršiti njihova rekonstrukcija. Priključak je potrebno preregistrovati na investitora objekta, a na osnovu posjedovne dokumentacije koja ga povezuje sa postojećim registrovanim potrošačem. Rekonstrukcija je obavezna u slučaju da postojeći priključak ne zadovoljava sljedeće uslove:

- prečnik postojeće priključne cijevi ne zadovoljava potrebe planiranog objekta,
- postojeći priključak ide preko tuđih privatnih parcela odnosno ne ide javnom površinom,
- postojeći vodomjerni šaht ne odgovara lokacijom u odnosu na mjesto priključenja,
- postojeći vodomjerni šaht ne odgovara propisanim minimalnim dimenzijama,
- potrebno razdvajanje mjerenja potrošnje postojećih ili planiranih zasebnih stambenih i poslovnih jedinica, i td.

U slučaju racionalne i tehnički logične potrošnje u vodovodnom sistemu biće obezbijedjen pritisak na mjestu priključenja oko 2,0-3bar, nakon izgradnje DUP-om planiranog cjevovoda.

Za registrovanje utroška vode cijelog objekta potrebno je predvidjeti ugradnju vodomjera odgovarajućih dimenzija u šahtu ispred objekta, posebno za stambeni, posebno za poslovni dio objekta. Ako se u objektu predviđa više stambenih i poslovnih jedinica, potrebno je u šahtu ispred objekta predvidjeti ugradnju vodomjera za mjerenje utroška vode svake stambene i poslovne jedinice posebno, a nikako u objektu i samim jedinicama. Šaht, po pravilu, treba da bude u posjedu vlasnika, 1 do 2m od ivice parcele gledajući iz pravca mjesta priključenja na ulični cjevovod. Međutim, kako je planirani objekat predviđen na samoj granici urbanističke parcele, šaht smjestiti u trotoarnoj površini ispred objekta. Može se zadržati postojeći vodomjerni šaht, ili izvršiti njegova rekonstrukcija. Minimalne dimenzije svijetlog otvora šahta za vodomjer su 1.2x1.2x1.2 m (u koji se mogu smjestiti maksimalno 3 mala vodomjera), obavezno sa drenažom, penjalicama i poklopcem tako postavljenim da se pri silazu u šaht ne gazi po vodomjerima. Projektom obavezno prikazati detalj vodomjernog šahta - vodoinstalaterski i građevinski, sa specifikacijom i pravim dimenzijama fazonskih komada i armatura da bi dokazali usvojene dimenzije, osnovu i presjek kao i njegovu lokaciju na situaciji.

Ukoliko se u objektu predviđa veći broj stambenih i poslovnih jedinica za koje bi ugradnja vodomjera u šahtu ispred objekta bila neracionalna, daje se mogućnost ugradnje internih vodomjera u zajedničkim prostorijama u objektu stalno dostupnim za očitavanje, kontrolu i održavanje. Obavezno je obezbijediti način odvodjenja vode iz skloništa za vodomjere, koja se neminovno javlja na ovakvim mjestima. U tom slučaju potrebno je ugraditi kontrolne vodomjere u šahtu ispred objekta, posebno za stambeni, posebno za poslovni dio objekta.

Kod vodomjera  $\varnothing$  50 mm i više obavezno se ispred vodomjera ugrađuje zatvarač, hvatač nečistoće, MDK komad, ravni komad za smirenje toka vode, a iza vodomjera ravni komad i zatvarač. Iza vodomjera na koji je spojena hidrantska mreža objekta ili sprinkler sistem za gašenje požara, obavezno se ugrađuje zaštitnik od povratnog toka (nepovratni ventil). Dužina ravnog dijela za smirenje toka ispred i iza vodomjera zavisi od profila vodomjera. Prilikom dimenzionisanja vodomjernog šahta voditi računa o dimenzijama komada koji se ugrađuju.



Projektom obavezno prikazati detalj vodomjernog šahta - vodoinstalaterski i građevinski, sa specifikacijom i pravim dimenzijama fazonskih komada i armatura da bi dokazali usvojene dimenzije, osnovu i presjek kao i njegovu lokaciju na situaciji.

Svi vodomjeri koji se ugrađuju moraju biti klase C, sa mesinganim, horizontalnim kućištem, impulsnim mehanizmom i radio modulom za daljinsko očitavanje, sa magnetnim ventilom prije i propusnim ventilom poslije vodomjera, koji su prilagodjeni usvojenom programu i opremi d.o.o. "Vodovod i kanalizacija" Podgorice. Vodomjeri moraju biti sa horizontalnom osovinom, baždareni i moraju imati plombu Metrološkog zavoda Crne Gore sa oznakom ME.

Nije potrebno razdvajati protivpožarnu od ostale sanitarne vodovodne mreže, jer se protivpožarna voda vrlo rijetko troši, pa voda u cijevima dugo stoji te može biti sanitarno neispravna. Osim toga, kod razdvojenog sistema može se desiti da baš kad je potrebno, ustanovimo da nešto nije u redu sa tom granom vodovodne mreže. Kod zajedničkog sistema, dovoljan je jedan kontrolni vodomjer – kombinovani sa daljinskim očitavanjem. Ne dozvoljava se postavljanje hidrantskih priključaka za vatrogasna vozila na spoljnim zidovima objekata.

Ako uslovi zaštite od požara za predmetni objekat zahtjevaju automatski stabilnu instalaciju za gašenje požara – sprinkler instalaciju, za istu je potrebno predvidjeti minimalno redukovani rezervoar shodno klasi požarne opasnosti, a sve u skladu sa standardom MEST EN – 12845. Projektom unutrašnjih instalacija potrebno je predvidjeti kontinualnu dopunu rezervoara iz spoljašnje vodovodne mreže i prikazati njihovo povezivanje kao i način mjerenja potrošnje te vode. Potrebno je predvidjeti poseban vodomjer i za njega.

Za mjerenje utroška vode za zalivanje zelenih površina oko objekta, takođe je potrebno u šahtu ispred objekta predvidjeti ugradnju vodomjera.

Vodoinstalaterske radove na izradi priključka, nabavci i ugradnji vodomjera izvodi **isključivo** d.o.o. "Vodovod i kanalizacija" Podgorica po zahtjevu korisnika. U slučaju nepoštovanja navedenog, odnosno bespravnog priključenja na vodovodnu mrežu, vodovodni priključak će biti ukinut i preduzete odgovarajuće zakonske mjere. Prilikom izvođenja pripremnih radova za ugradnju vodomjera, obavezno konsultovati nadležnu službu d.o.o. "Vodovod i kanalizacija" Podgorica, koja nabavlja i ugrađuje vodomjere.

Nakon sprovođenja postupka za dobijanje odobrenja za gradnju objekta i prijave gradnje nadležnom organu, potrebno je podnijeti zahtjev ovom Društvu za dobijanje gradilišnog vodovodnog priključka. Ukoliko umjesto vlastitog gradilišnog priključka investitor za gradjenje koristi vodu preko svog ili tuđeg registrovanog vodomjera za domaćinstvo, ili na neki drugi način, ta potrošnja će se posebno obračunati i mora da se reguliše prije dobijanja trajnog priključka. Da bi se stekli uslovi za dobijanje trajnog priključka, osim izgradnje planiranog cjevovoda, potrebno je da investitor pribavi potvrdu da je objekat urađjen prema revidovanoj projektnoj dokumentaciji, kao i potvrdu o izmirenim obavezama od Agencije za izgradnju i razvoj Podgorice d.o.o. i uz zahtjev za stalni priključak ih dostavi d.o.o. "Vodovod i kanalizacija" Podgorice. Uz zahtjev je, ukoliko se radi o objektu sa više stambenih i poslovnih jedinica, potrebno dostaviti i spiskove sa svim potrebnim podacima o vlasnicima stambenih i poslovnih jedinica sa brojevima pripadajućih vodomjera i kupoprodajne ugovore. Do tada će sva utrošena voda biti fakturisana investitoru objekta. Takođe, napominjemo da će kontrolni vodomjeri, vodomjeri za zalivanje zelenih površina oko objekta i vodomjer za sprinkler sistem biti registrovani na investitora objekta, dok se ne dostavi zahtjev za preregistraciju na neko drugo lice (skupštinu stanara ili neko drugo lice).

#### b) Fekalna kanalizacija:

Gradski sistem kanalizacione mreže je separatan, tako da se ne dozvoljava upuštanje atmosferskih voda u fekalnu kanalizaciju i obrnuto.



Za priključenje objekta na gradsku fekalnu kanalizaciju može se zadržati postojeći priključak, ili izvršiti njegova rekonstrukcija.

Priključak, izvod iz objekta, mora biti izveden od atestiranih PVC kanalizacionih cijevi za uličnu kanalizaciju (tjemene nosivosti ne manje od SN4) prečnika DN160 ili DN200 do uličnog revizionog okna. Kod ukrštanja sa vodovodom, kanalizaciona cijev mora da bude ispod vodovoda i to tako da je minimum 20 cm od tjemena kanalizacione cijevi do dna vodovodne cijevi. Kanalizaciona cijev ne bi smjela biti plića od 1,0 m.

Radove na izgradnji ili rekonstrukciji kanalizacionog priključka vrši stranka u vlastitoj režiji, a priključenje na postojeću gradsku kanalizaciju se vrši pod obaveznim nadzorom d.o.o. "Vodovod i kanalizacija" Podgorica, koje trebate obavijestiti o početku radova. Posebnu pažnju je potrebno obratiti na vodovod, kao i PTT i elektroinstalacije, čije je katastre potrebno pribaviti od nadležnih institucija. Internu kanalizaciju je obavezno isprati prije priključenja, da šut i otpadni materijal ne bi oštetili postojeću gradsku fekalnu kanalizaciju. Isto se odnosi na priključenje atmosferske kanalizacije. Prije početka radova na izvođenju priključka, treba se obratiti nadležnom organu radi dobijanja protokola za prekop saobraćajnice.

S obzirom na opterećenost sistema gradske fekalne kanalizacije, napominjemo da nije preporučljivo priključenje podrumskih i suterenskih etaža objekata na fekalnu kanalizaciju. U slučaju da investitor priključi pomenute etaže na kolektor fekalne kanalizacije bez prepumpavanja, d.o.o. "Vodovod i kanalizacija" Podgorica neće snositi nikakvu odgovornost od eventualnog izlivanja fekalnih voda u naprijed navedenim etažama objekta.

Ukoliko su u okviru sadržaja u objektu predviđeni kafići, restorani ili slični sadržaji, investitor je dužan izvršiti tretman otpadnih voda prije upuštanja istih u gradsku fekalnu kanalizaciju.

#### c) Atmosferska kanalizacija:

Projektom obuhvatiti rješenje odvodjenja kišnih voda sa krova objekta, kao i cijele lokacije objekta. Za rješenje odvodjenja predvidjeti izgradnju retenzionog bazena (upojni bunar ili rov) na lokaciji predmetne parcele. Dimenzije retenzionog bazena dokazati proračunom. Dimenzionisati ga za prihvatanje prvog poplavnog talasa 15-to minutne kiše intenziteta 264 l/s/ha. Kišne vode se ne smiju upuštati direktno u gradsku atmosfersku kanalizaciju, kada dođe do njene realizacije, nego prvo u retenzioni bazen koji se prelijeva u gradsku atmosfersku kanalizaciju.

Napominjemo da postoji mogućnost da atmosferska kanalizacija kapacitetom neće moći da primi vodu sa krovova i okolnog terena planiranih objekata. Atmosferska kanalizacija se ne projektuje na maksimalnu količinu padavina na određenom području za određeni povratni period, jer bi isto bilo neracionalno. S tim u vezi, ne možemo garantovati uredno odvodjenje atmosferskih voda u slučaju dugotrajnih kiša velikog intenziteta, koje mogu izazvati plavljenje podruma i suterena objekta.

Obavezno predvidjeti separatore za prečišćavanje voda sa parkinga i saobraćajnica. Isto važi za sve zatvorene prostore u objektu koji služe za parkiranje automobila (garaže) površine veće od 50m<sup>2</sup>.

#### d) Tehnička opremljenost projekta hidrotehničkih instalacija

Projekat treba da sadrži sve tekstualne i grafičke priloge za glavni projekat u skladu sa Pravilnikom o načinu izrade i sadržini tehničke dokumentacije za gradjenje objekta (Službeni list CG broj 044/18). Projekat unutrašnjih instalacija vodovoda i kanalizacije treba izraditi u skladu s pravilima struke i odredbama važeće zakonske regulative, a mora obuhvatiti interne instalacije vodovoda i kanalizacije do priključenja na gradski ulični vodovod odnosno do javne ulične kanalizacije uključujući i same spojeve sa istim.



U predmjeru radova obavezno treba razdvojiti radove na unutrašnjoj vodovodnoj instalaciji, koje obavlja izvodjač radova na objektu, od dijela vodovodnog priključka, koje izvodi d.o.o. "Vodovod i kanalizacija" Podgorica.

Projekat obavezno mora da sadrži preglednu situaciju u odgovarajućoj razmjeri, sa svim prikazanim elementima relevantnim za izbor projektnog rješenja. Svrha pregledne situacije na kojoj insistiramo kao obaveznom dijelu projekta, je da se može sagledati kako koncepcija kompletnog rješenja, tako i veza svih ostalih priloga datih projektom.

Napominjemo da je potrebno nakon obrade projektne dokumentacije u dijelu spoljnih i unutrašnjih instalacija, projekat dostaviti d.o.o. "Vodovod i kanalizacija" Podgorica na provjeru poštovanja uslova priključenja i davanja saglasnosti na projekat, kao i projekat uredjenja terena i eventualno sprinklera ako je predvidjen.

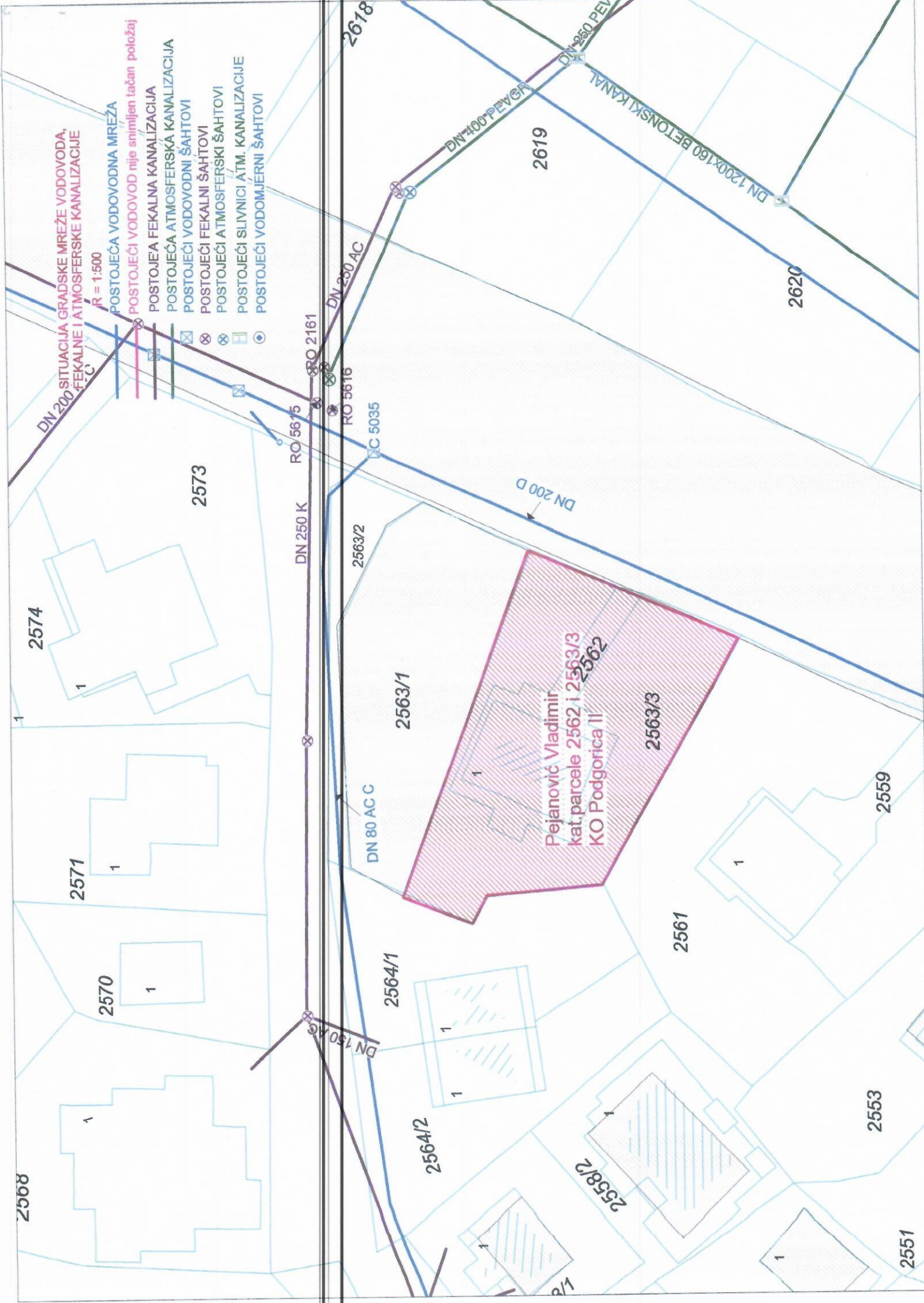
Ovi uslovi važe 6 (šest) mjeseci od dana izdavanja.

Prilog: Situacija R = 1:500

Podgorica,  
16.06.2022. godine



Izvršni direktor,  
Filip Makrid, dipl.inž.građ.

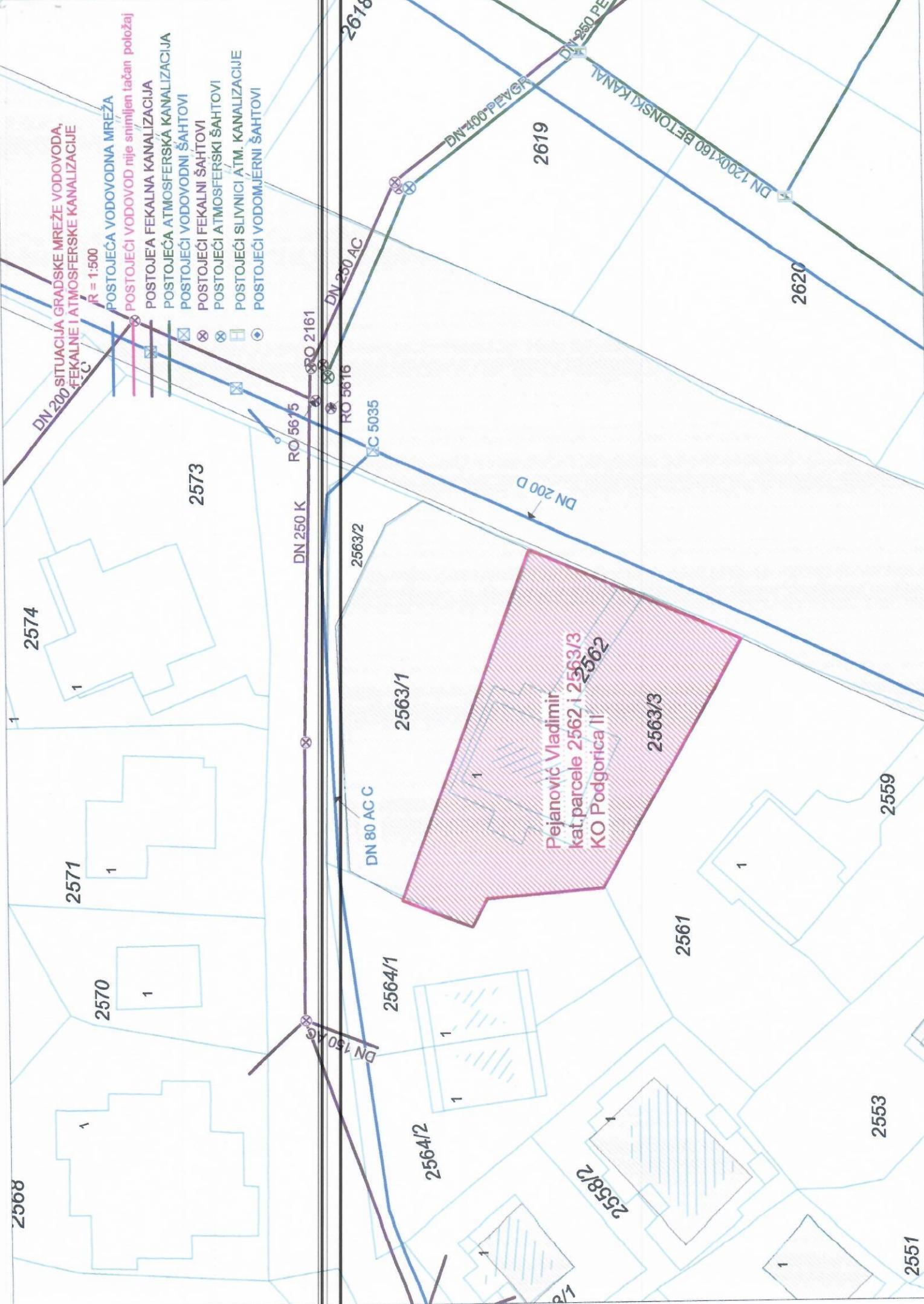


1:500

- POSTOJEĆA VODOVODNA MREŽA
- POSTOJEĆI VODOVOD nije snimljen tačan položaj
- POSTOJEĆA FEKALNA KANALIZACIJA
- POSTOJEĆA ATMOSFERSKA KANALIZACIJA
- POSTOJEĆI VODOVODNI ŠAHTOVI
- POSTOJEĆI FEKALNI ŠAHTOVI
- POSTOJEĆI ATMOSFERSKI ŠAHTOVI
- POSTOJEĆI SLIVNICI ATM. KANALIZACIJE
- POSTOJEĆI VODOMJERNI ŠAHTOVI

DN 200 SITUACIJA GRADSKO MREŽE VODOVODA, FEKALNE I ATMOSFERSKE KANALIZACIJE

Pejanović Vladimir  
 kat. parcele 2562 i 2563/3  
 KO Podgorica II







CRNA GORA

17600000089



101-919-27194/2022

UPRAVA ZA KATASTAR  
I DRŽAVNU IMOVINUPODRUČNA JEDINICA  
PODGORICA

Broj: 101-919-27194/2022

Datum: 13.06.2022.

KO: PODGORICA II

Na osnovu člana 173 Zakona o državnom premerju i katastru nepokretnosti ("Sl. list RCG" br. 29/07, "Sl. list CG" br. 73/10, 032/11, 040/11, 043/15, 037/17 i 17/18), postupajući po zahtjevu SEKRET ZA URBA 101-917/22-2162, , za potrebe izdaje se

## LIST NEPOKRETNOSTI 2519 - PREPIS

Podaci o parcelama								
Broj Podbroj	Broj zgrade	Plan Skica	Datum upisa	Potes ili ulica i kućni broj	Način korišćenja Osnov sticanja	Bon. klasa	Površina m <sup>2</sup>	Prihod
2562		28 26		POD GORICOM	Dvorište NASLJEDE		127	0.00
2562	1	28 26		POD GORICOM	Porodična stambena zgrada NASLJEDE		123	0.00
2563	3	28 26		POD GORICOM	Voćnjak 1. klase NASLJEDE		576	12.90
Ukupno							826	12.90

Podaci o vlasniku ili nosiocu				
Matični broj - ID broj	Naziv nosioca prava - adresa i mjesto		Prava	Obim prava
[REDACTED]	PEJANOVIĆ MAKSIM VLADIMIR [REDACTED]		Svojina	1/1

Podaci o objektima i posebnim djelovima					
Broj Podbroj	Broj zgrade	Način korišćenja Osnov sticanja Sobnost	PD Godina izgradnje	Spratnost/ Sprat Površina	Prava Vlasnik ili nosilac prava Adresa, Mjesto
2562	1	Porodična stambena zgrada NASLJEDE	961	1P 123	/
2562	1	Nestambeni prostor 1	1	1P 16	Svojina PEJANOVIĆ MAKSIM VLADIMIR [REDACTED]
2562	1	Stambeni prostor 30	2	P 90	Svojina PEJANOVIĆ MAKSIM VLADIMIR [REDACTED]
2562	1	Nestambeni prostor 2	3	P 10	Svojina PEJANOVIĆ MAKSIM VLADIMIR [REDACTED]

Ne postoje tereti i ograničenja.

Datum i vrijeme: 13.06.2022. 10:06:49

1 / 2

Naplata takse je oslobođena na osnovu člana 17 Zakona o administrativnim taksama ("Sl.list CG, br. 18/19). Naplata naknade oslobođena je na osnovu člana 174 Zakona o državnom premjeru i katastru nepokretnosti ("Sl. list RCG" br. 29/07, "Sl. list CG" br. 73/10, 032/11, 040/11, 043/15, 037/17 i 17/18).

Ovlašćeno lice:

  
Slavica Bobičić, dipl. prav





CRNA GORA

UPRAVA ZA KATASTAR I DRŽAVNU IMOVINU

PODRUČNA JEDINICA: PODGORICA

Broj: 101-917/22-2167

Datum: 27.06.2022.



Katastarska opština: PODGORICA II

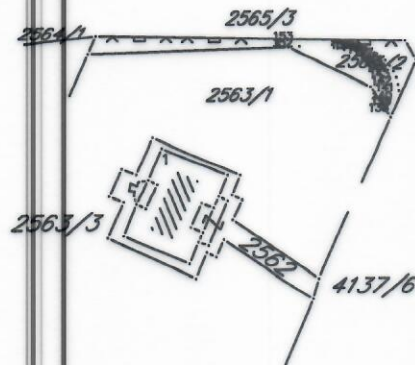
Broj lista nepokretnosti: 2519

Broj plana: 29

Parcele: 2562, 2563/2

# KOPIJA PLANA

Razmjera 1: 1000



IZVOD IZ DIGITALNOG PLANA

Obradio: