

Crna Gora
Glavni Grad Podgorica
Sekretarijat za planiranje prostora i održivi razvoj

broj: 08-332/22-1154
Podgorica, 20.07.2022.godine



Sekretarijat za planiranje prostora i održivi razvoj Glavnog grada, na osnovu člana 74 Zakona o planiranju prostora i izgradnji objekata ("Službeni list Crne Gore", br. 064/17 od 06.10.2017., 044/18 od 06.07.2018., 063/18 od 28.09.2018., 011/19 od 19.02.2019., 082/20 od 06.08.2020.), Uredbe o povjeravanju dijela poslova Ministarstva ekologije, prostornog planiranja i urbanizma jedinicama lokalne samouprave ("Službeni list Crne Gore", br. 087/18 od 31.12.2018, 028/19 od 23.05.2019, 075/19 od 30.12.2019, 116/20 od 04.12.2020, 076/21 od 09.07.2021., 141/21 od 30.12.2022.), Detaljnog urbanističkog plana „Zagorič 2” – Izmjene i dopune u Podgorici („Službeni list Crne Gore – opštinski propisi", broj 37/11), na zahtjev **privrednog društva AVANGARD LOGISTICS doo Podgorica** (proslijeđenog ovom Sekretarijatu od strane Ministarstva ekologije, prostornog planiranja i uređenja prostora, Direkcija za izdavanje urbanističko tehničkih uslova), **izdaje**

URBANISTIČKO - TEHNIČKE USLOVE ZA IZRADU TEHNIČKE DOKUMENTACIJE

ZA IZGRADNJU OBJEKTA NA URBANISTIČKOJ PARCELI B21 – UP1, U ZAHVATU DETALJNOG URBANISTIČKOG PLANA “ZAGORIČ 2” – IZMJENE I DOPUNE U PODGORICI

1	PODNOŠILAC ZAHTJEVA	AVANGARD LOGISTICS doo Podgorica
2	POSTOJEĆE STANJE Uvidom u list nepokretnosti broj 1085, konstatovano je sljedeće: Površina katastarske parcele broj 1073 KO Podgorica II, iznosi 4.696,00m ² . Naziv nosioca prava: <ul style="list-style-type: none">▪ AVANGARD LOGISTICS doo Podgorica, susvojina 1/2;▪ Marinović Čedomir Nikola, susvojina 1/2. Podaci o teretima i ograničenjima: <ul style="list-style-type: none">▪ Ne postoje tereti i ograničenja. List nepokretnosti – prepis, broj 1085 i kopija plana izdata od strane Uprave za katastar i državnu imovinu, Područna jedinica Podgorica, su sastavni dio ovih urbanističko tehničkih uslova.	
3	PLANIRANO STANJE	
3.1.	Namjena parcele odnosno lokacije	
	Planirana namjena urbanističke parcele je: POVRŠINE ZA STANOVANJE MALE GUSTINE (SMG) Osim stambenih objekata, na površinama namijenjenim stanovanju mogu se graditi i: <ul style="list-style-type: none">▪ trgovinski i ugostiteljski objekti, objekti za smještaj turista;▪ objekti za upravu, administraciju, kulturu, školstvo, zdravstvenu i socijalnu zaštitu, sport i	

	<p>rekreaciju, koji služe svakodnevnim potrebama stanovnika područja;</p> <p>Navedene djelatnosti mogu biti zastupljene i u objektima stanovanja, po pravilu u prizemnim ili nižim spratnim etažama. Izuzetno, poslovni sadržaji kod kojih poseban značaj ima ostvarivanje atraktivnih vizura, mogu se predvidjeti i na najvišim etažama objekata.</p> <p>Postojeći objekti stanovanja mogu se dijelom, ili u cjelini pretvarati u poslovne objekte, u kojima se mogu obavljati djelatnosti kao i u novoizgrađenim objektima.</p>												
3.2.	<p>Pravila parcelacije – Urbanistička parcela</p> <p>Granice pojedinačnih urbanističkih parcela određene su precizno koordinatama prelomnih tačaka i prikazane u grafičkom prilogu, ali se moraju provjeriti u trenutku realizacije planskog rešenja, zbog mogućih odstupanja od stvarnog stanja, zbog deformacija nastalih u izradi digitalnog plana. Ukoliko, na postojećim granicama parcela dođe do neslaganja između zvaničnog katastra i plana, mjerodavan je zvanični katastar.</p> <p>Planom su određene minimalne površine parcela za izgradnju objekata stanovanja malih gustina.</p> <p>Lokacije za izgradnju objekata malih gustina mogu se formirati objedinjavanjem urbanističkih parcela do maksimalne površine određene ovim planom.</p> <table border="1"> <thead> <tr> <th></th> <th>min parcela</th> <th>max parcela</th> </tr> </thead> <tbody> <tr> <td>Slobodnostojeći objekti</td> <td>220m²</td> <td>700m²</td> </tr> <tr> <td>Dvojni objekti</td> <td>400m² (2x180)</td> <td>600m² (2x300m²)</td> </tr> <tr> <td>Objekti sa više stanova</td> <td>700m²</td> <td>3000m²</td> </tr> </tbody> </table> <p><i>Površina urbanističke parcele B21-UP1 iznosi 1.390,25m² (utvrđeno kartografskim mjerenjem sa grafičkog priloga Plana).</i></p> <p><i>Precizan podatak, o učešću površine katastarskih parcela u površini urbanističke parcele, biće definisan Elaboratom parcelacije po planskom dokumentu, koji izrađuje preduzeće ovlašćeno za geodetske poslove, nakon čega je Elaborat neophodno ovjeriti u Upravi za katastar i državnu imovinu - Područna jedinica Podgorica.</i></p>		min parcela	max parcela	Slobodnostojeći objekti	220m ²	700m ²	Dvojni objekti	400m ² (2x180)	600m ² (2x300m ²)	Objekti sa više stanova	700m ²	3000m ²
	min parcela	max parcela											
Slobodnostojeći objekti	220m ²	700m ²											
Dvojni objekti	400m ² (2x180)	600m ² (2x300m ²)											
Objekti sa više stanova	700m ²	3000m ²											
3.3.	<p>Građevinska i regulaciona linija, odnos prema susjednim parcelama</p> <p>Građevinska linija</p> <p>Građevinska linija je utvrđena ovim planom kao linija na, iznad i ispod površine zemlje, definisana grafički i/ili numerički, do koje je dozvoljeno građenje. Grafičkim prilogom plana za sve urbanističke blokovske parcele i urbanističke parcele definisana je minimum jedna građevinska linija, ili dvije, koje predstavljaju obodnu granicu izgradnje na, ispod i iznad površine zemlje.</p> <p>Građevinske linije unutar bloka, u odnosu na pojedinačne susjedne parcele su definisane opisno ili numerički (kao odstojanja od susjednih objekta ili granica parcele).</p> <p>Minimalna udaljenost građevinske linije od granice susjedne parcele je 2,5 metra.</p> <p>Udaljenost građevinske linije od granice susjedne parcele treba da iznosi najmanje četvrtinu visine objekta koji se gradi na toj građevinskoj liniji. Udaljenost se može smanjiti na osminu visine objekta, ako objekat na toj strani ne sadrži sobne otvore.</p> <p>Izuzetno, građevinska linija prema susjednoj parceli može biti i na manjoj udaljenosti ili na samoj granici parcele, uz saglasnost vlasnika susjedne parcele.</p> <p>Građevinske linije ispod površine zemlje mogu biti izvan utvrđenih građevinskih linija na zemlji, djelimično se mogu poklapati sa granicama parcele – lokacije na kojoj se gradi objekat, uz isključivu obavezu i odgovornost investitora da izvođenjem radova i upotrebom objekta ne ugrozi susjedne objekte i parcele.</p> <p>GL suterena, za parcele u nagibu iznad pristupne saobraćajnice, je definisana na odstojanju od 3m od RL, uz mogućnost konzolnog ispusta od 1m.</p>												

	<p>Ovim planskim dokumentom građevinska linija prema javnoj površini je definisana u odnosu na regulacionu liniju.</p> <p>Regulaciona linija</p> <p>Regulaciona linija u ovom dokumentu je definisana odstojanjem od osovine saobraćajnica kao linija koja dijeli javnu površinu od površina predviđenih za druge namjene.</p> <p>Regulaciona linija je precizno definisana koordinatama prelomnih tačaka u grafičkom prilogu.</p>
	<p>PREPORUKE ZA SMANJENJE UTICAJA I ZAŠTITU OD ZEMLJOTRESA, KAO I DRUGE USLOVE ZA ZAŠTITU OD ELEMENTARNIH NEPOGODA I TEHNIČKO-TEHNOLOŠKIH I DRUGIH NESREĆA</p>
4	<p>Prije izvođenja pripremnih radova neophodnih za izgradnju objekata, izvršiti detaljna geomehanička istraživanja terena, kako je to predviđeno propisima.</p> <p>Primjena tehničkih propisa i normativa pri projektovanju građevinskih struktura, uz uslove i ograničenja iz elaborata mikroseizmičke reonizacije, predstavljaće osnov zaštite predmetnog područja od destruktivnih dejstava zemljotresa.</p> <p>Prostornom organizacijom stvoreni su uslovi koji omogućavaju laku intervenciju u slučaju požara i njihovu lokalizaciju. Planiranim rešenjem infrastrukture i planiranim nivoom tehničke opremljenosti prostora upotpuniće se sistem i mjere protivpožarne zaštite.</p>
	<p>USLOVI I MJERE ZAŠTITE ŽIVOTNE SREDINE</p>
5	<p>Urbanistički planovi po svojoj suštini u cjelini treba da predstavljaju sistem mjera za zaštitu i unapređenje životne sredine i optimalno korišćenje prirodnih i stvorenih resursa i potencijala.</p> <p>Prostor izmjena i dopuna Detaljnog urbanističkog plana "Zagorič 2" obuhvata uglavnom slobodne površine unutar već izgrađenog područja tako da planiranom izgradnjom neće biti zauzete nove površine prirodne sredine. Pored toga, indeks zauzetosti je na nivou koji omogućava stvaranje funkcionalne cjeline ugodne za život i korišćenje.</p> <p>Planskim rešenjem hidrotehničkih instalacija predviđeno je obezbjeđenje potrebne količine vode, kao i adekvatna odvodnja. Sprečavanje svakog oblika zagađenja voda, zemljišta i vazduha, odvijaće se kroz adekvatne infrastrukturne mreže, koje ne ugrožavaju životnu sredinu.</p> <p>Uređenjem zelenila, doprinijeće se stvaranju ugodnijih uslova za život kao i zaštiti vazduha.</p> <p>U cilju stvaranja preduslova za odgovarajuće upravljane otpadom iz svih objekata, projektima saobraćajnica i projektima uređenja terena treba predvidjeti punktove za separaciju otpada na mjestu sakupljanja.</p>
	<p>USLOVI ZA PEJZAŽNO OBLIKOVANJE</p>
6	<p>Zelenilo individualnog stanovanja</p> <p>Ove zelene površine koje zauzimaju najveći dio plana treba planirati, ako je moguće, po principu predvrta i vrta:</p> <ul style="list-style-type: none"> ▪ Ulazni, prednji dio vrta treba da ima prije svega estetski značaj, privlačnog projektantskog rešenja, sa vrstama visoke dekorativnosti i dobro održavanim travnjakom i cvjetnjakom, bogatog kolorita, kolskim prilazom i osvjetljenjem, i da bude u skladu sa ogradom i arhitekturom objekta. ▪ Zadnji dio vrta rešavati slobodno, kao nastavak dnevnog boravka, prostor za odmor i druženje, i zavisno od veličine planirati određeni broj stabala visokih lišćara koji će u toku ljetnih mjeseci pružiti potrebnu sjenku, pergolu, voćnjak, prostor za igru djece, mjesto za roštilj, česmu, bazen. ▪ Čitav prostor dvorišta, u odnosu na želje vlasnika može da bude izolovan od susjeda, intiman, sa interesantnim vizurama, stazama od materijala koji odgovaraju arhitekturi objekta i kompozicionom rešenju. ▪ Ako je saobraćajnica, ili neki drugi izvor buke i zagađivanja blizu, napraviti zeleni tampon granicom parcele, odnosno formirati zaštitno zelenilo moguće širine. <p>Jedna dobro uređena parcela od velikog značaja je vlasniku, ali i samom naselju u kom se nalazi doprinosi njegovoj atraktivnosti i pozitivnom opštem utisku.</p> <p>Procenat zelenih površina mora biti najmanje 30%.</p>

	SMJERNICE ZA ZAŠTITU PRIRODNIH I PEJZAŽNIH VRIJEDNOSTI I KULTURNE BAŠTINE
7	<p>Planirane fizičke strukture realizovati na način kojim se stvara savremena estetska i funkcionalna cjelina i unapređuje način korišćenja i izgled područja.</p> <p>Pri projektovanju objekata i uređenja terena, treba voditi računa o karakteristikama lokacije i dosledno primjenjivati ekološke norme.</p> <p>Kod rešavanja građevinskih struktura, poželjno je koristiti određene detalje iz kulturnog nasleđa koji se mogu stilizovati, i tako doprinijeti boljem uklapanju u okolnu sredinu.</p> <p>Posebnu pažnju posvetiti zastupljenosti i obradi zelenih površina u skladu sa uslovima i smjericama iz odgovarajućeg priloga plana (pejzažna arhitektura).</p>
	USLOVI ZA LICA SMANJENE POKRETLJIVOSTI I LICA SA INVALIDITETOM
8	<p>Pješački saobraćaj i uslovi za kretanje invalidnih lica</p> <p>Zbog velike denivelacije terena, dio obrađivane zone je veoma neuslovan za samostalno kretanje invalidnih lica. Na mjestima gdje je to moguće potrebno je prilagoditi pješačke staze, trotoare i sve pristupe objektima javnih sadržaja njihovim potrebama. U tom smislu neophodno je obratiti pažnju na definisanje posebnih rampi na trotoarima i prilazima javnim objektima. Za lica smanjene pokretljivosti potrebno je obezbijediti prilaze (rampe) svim javnim objektima i to bez korišćenja stepenika. Rampa mora ispunjavati sledeće uslove:</p> <ul style="list-style-type: none"> ▪ za savladavanje visinske razlike do 120cm dopušteni nagib je 1:20 (5%), a minimalna širina 120cm, ▪ za visinsku razliku od 76cm dopušteni nagib smije biti do 1:12 (8.33%). <p>Takođe, u okviru objekata javnog sadržaja potrebno je obezbijediti i određen broj parkirnih mjesta za osobe sa invaliditetom. Najmanja širina ovog parking mjesta iznosi 3,60m.</p>
	USLOVI ZA POSTAVLJANJE I GRADNJU POMOĆNIH OBJEKATA
9	<p>Pomoćni objekti u funkciji korišćenja stambenog objekta mogu se graditi u zadnjem dijelu parcele. Ukupna površina pomoćnih objekata je maksimalno do 30m².</p>
	MOGUĆNOST FAZNOG GRAĐENJA OBJEKTA
10	<p>Objekat može biti i manjeg kapaciteta od datog, ili se može realizovati fazno do maksimalnih parametara.</p>
11	USLOVI ZA PRIKLJUČENJE NA INFRASTRUKTURU
11.1.	Uslovi priključenja na elektroenergetsku infrastrukturu
	<p>Elektroenergetske instalacije objekata projektovati odnosno izvesti prema:</p> <ul style="list-style-type: none"> ▪ Pravilniku o tehničkim normativima za elektroinstalacije niskog napona ("Sl. list SRJ", broj 28/95); ▪ Pravilniku o tehničkim normativima za zaštitu objekata od atmosferskog pražnjenja ("Sl. list SRJ", broj 11/96); ▪ Jugoslovenskim standardima - Električne instalacije u zgradama; Zahtjevi za bezbjednost JUS NB2741, JUSNB2743 JUSNB2752, <p>kao i svim drugim važećim pravilnicima i standardima za ovu vrstu objekata.</p> <p>Pri izradi projekta poštovati Tehničke preporuke EPCG (koje su dostupne na sajtu EPCG):</p> <ul style="list-style-type: none"> ▪ Tehnička preporuka za priključenje potrošača na niskonaponsku mrežu TP-2 (dopunjeno izdanje); ▪ Tehnička preporuka – Tipizacija mjernih mjesta. <p>Mjesto i način priključenja objekta na elektroenergetsku mrežu odrediće, nakon izrade projektne dokumentacije, stručne službe CEDIS-a.</p> <p>Detaljne podatke o snabdjevenosti planiranih kapaciteta u zahvatu planskog dokumenta elektroenergetskom infrastrukturom potrebno je preuzeti iz tekstualnog i grafičkog dijela Detaljnog</p>

	urbanističkog plana "Zagorič 2" – Izmjene i dopune, koji je dostupan na internet stranici Registra planske dokumentacije: http://www.planovidozvole.mrt.gov.me/LAMP/PlanningDocument?m=PG .
11.2.	Uslovi priključenja na vodovodnu i kanalizacionu infrastrukturu
	Instalacije vodovoda i kanalizacije projektovati u svemu prema važećim propisima i normativima i Tehničkim uslovima priključenja na gradski vodovod i kanalizaciju, izdatim od strane "Vodovod i kanalizacija" doo Podgorica.
11.3.	Uslovi priključenja na saobraćajnu infrastrukturu
	Prikazano na grafičkom prilogu 4 ovih UTU-a.
11.4.	Uslovi priključenja na telekomunikacionu infrastrukturu
	<ul style="list-style-type: none"> ▪ Propisi u skladu sa kojima se obavlja izrada tehničke dokumentacije nalaze se na sajtu http://www.ekip.me/regulativa; ▪ Podaci o postojećem stanju elektronske komunikacione infrastrukture nalaze se na sajtu http://ekinfrastuktura.ekip.me/ekip.me; ▪ Pristup georeferenciranoj bazi podataka elektronske komunikacione infrastrukture moguć je preko web portala http://ekinfrastuktura.ekip.me/ekip/login.jsp.

12	POTREBA IZRADE GEODETSKIH, GEOLOŠKIH (GEOTEHNIČKIH, INŽENJERSKO-GEOLOŠKIH, HIDROGEOLOŠKIH, GEOMEHANIČKIH I SEIZMIČKIH) PODLOGA, KAO I VRŠENJA GEOTEHNIČKIH ISTRAŽNIH RADOVA I DRUGIH ISPITIVANJA
	Prije izrade tehničke dokumentacije, shodno članu 7 Zakona o geološkim istraživanjima "Sl. list RCG", br. 28/93, 27/94, 42/94, 26/07, 38/11), provjeriti potrebu izrade Projekta geoloških istraživanja tla za predmetnu lokaciju i Elaborata o rezultatima izvršenih geoloških istraživanja.

13	URBANISTIČKI PARAMETRI	
	Oznaka urbanističke parcele	B21 – UP1
	Površina urbanističke parcele	1.390,25m²
	Maksimalni indeks zauzetosti	0,40 Indeks zauzetosti je količnik izgrađene površine objekta (objekata) na određenoj parceli (lokaciji, bloku, zoni) i ukupne površine parcele izražene u istim mjernim jedinicama. Izgrađena površina je definisana spoljašnjim mjerama finalno obrađenih fasadnih zidova i stubova u nivou novog – uređenog terena.
	Maksimalni indeks izgrađenosti	1,00 Indeks izgrađenosti je količnik ukupne bruto građevinske površine objekata i površine parcele (lokacije, bloka, zone) izražene u istim mjernim jedinicama. Bruto građevinska površina objekta je zbir bruto površina svih nadzemnih etaža objekta, a određena je spoljašnjim mjerama finalno obrađenih zidova. U obračun bruto građevinske površine ne ulaze prilazi, parkinzi, bazeni, igrališta (dječja, sportska), otvorene terase i druge popločane površine, krovovi ukopanih i poluukopanih garaža koji nijesu viši od 1,00 m od nulte kote objekta i koriste se za neku od navedenih namjena. Površine suterenskih i podrumskih prostorija ne ulaze u bilanse, ukoliko se ne koriste za obavljanje poslovne djelatnosti, odnosno stanovanje.
	Vertikalni gabarit	
Maksimalna planirana spratnost: P+2+Pk (na grafičkom prilogu). (Po+P+2+Pk, odnosno Su+P+2+Pk za objekte građene na terenu u nagibu).		

	<p>Vertikalni gabarit objekta je definisan brojem etaža. Vertikalni gabarit se definiše i za podzemne i za nadzemne etaže. Etaže se definišu nazivima koji proističu iz njihovih položaja u objektu.</p> <p>Podzemne etaže su podrum i suteren. Podrum je podzemna etaža čiji vertikalni gabarit ne smije nadvisiti kotu trotoara više od 1.00 m. Gabariti podruma definisani su građevinskom linijom ispod zemlje, a ne mogu prelaziti preko 80% površine urbanističke parcele.</p> <p>Suteren je podzemna etaža zastupljena kod objekata koji su izgrađeni na denivelisanom terenu i predstavlja gabarit sa tri strane ugrađen u teren, dok je na jednoj strani kota poda suterena poklapa ili odstupa od kote terena maksimalno za 1.00 m.</p> <p>Prizemlje je nadzemna etaža čija je visina:</p> <ul style="list-style-type: none"> ▪ za garaže i tehničke prostorije do 3.0 m; ▪ za stambene prostore do 3.5 m; ▪ za poslovne prostore do 4.5 m. <p>Sprat je svaka etaža iznad prizemlja, a ispod potkrovlja ili krova. Potkrovlje je dio zgrade ispod kosog krova koji se koristi u skladu sa njenom namjenom i funkcijom, a čija je najniža svijetla visina na mjestu gdje se građevinska linija potkrovlja i spratova poklapaju 1,20 m. Tavan je prostor ispod krova koji se može koristiti samo za odlaganje stvari.</p>
	<p>Visinska regulacija</p>
	<p>Visinska regulacija definisana je spratnošću svih objekata gdje je visina etaža prema prethodno iznijetim vrijednostima, s tim da je maksimalna visina objekta od najniže kote trotoara oko objekta do kote sljemena 14,00m.</p> <p>Kota prizemlja određuje se u odnosu na kotu nivelete javnog ili pristupnog puta, i to:</p> <ul style="list-style-type: none"> ▪ kota prizemlja novih objekata na ravnom terenu ne može biti niža od kote nivelete javnog ili pristupnog puta; ▪ na ravnom terenu kota prizemlja može biti najviše 1,00 m viša od kote nivelete javnog ili pristupnog puta; ▪ za objekte na strmom terenu sa nagibom od ulice naniže, kota prizemlja može biti najviše 1,20 m niža od kote nivelete javnog puta; ▪ za objekte koji imaju indirektnu vezu sa javnim putem, kota prizemlja utvrđuje se kroz urbanističke uslove prema iznijetom pristupu;
	<p>Parametri za parkiranje odnosno garažiranje vozila</p>
	<p>Broj mjesta za parkiranje koji treba ostvariti na parceli utvrđuje se po normativu: stanovanje 1,2 PM po 100m² stambenog prostora; dječiji vrtić 8 PM na 100m², ugostiteljstvo 12 PM na 100m²; trgovina 4PM na 100m²; poslovanje – 2 PM na 100m².</p> <p>Izgradnja garaža kao posebnih objekata na parceli moguća je u zadnjem dijelu parcele.</p>
	<p>Urbanističko tehnički uslovi za izgradnju novih objekata</p>
	<p>Novi objekti se mogu graditi na svim urbanističkim parcelama, na neizgrađenim površinama, umjesto postojećih objekata ili interpolacijama između izgrađenih struktura.</p> <p>Na navedenim parcelama mogu se graditi i prostori namijenjeni drugim sadržajima koji, ni na koji način, ne ometaju osnovnu namjenu i koji služe svakodnevnim potrebama stanovnika područja.</p> <p>Za zone namijenjene stanovanju malih gustina planirana bruto gustina stanovanja je od 60 do 120 stanovnika po hektaru.</p> <p>Veličina urbanističke parcele odnosno lokacije za izgradnju objekta je, po pravilu, u rasponu od 300 do 700 m², osim za manji broj parcela koje odstupaju od navedene površine.</p> <p>Gabariti objekata i razvijena bruto građevinska površina određena je kumulativnom primjenom svih</p>

planskim dokumentom utvrđenih pravila (građevinske linije, maksimalna visina objekta, indeks izgrađenosti i indeks zauzetosti).

Za urbanističke parcele za stanovanje malih gustina, maksimalni indeks izgrađenosti je 1,00.

Vertikalni gabariti objekata se utvrđuju u svakom pojedinačnom slučaju, u skladu sa kapacitetom lokacije. Maksimalna planirana spratnost objekata je Po+P+2+Pk, odnosno Su+P+2+Pk za objekte građene na terenu u nagibu.

Horizontalni gabariti objekata se, takođe, utvrđuju u svakom pojedinačnom slučaju na osnovu kapaciteta lokacije i zadatih pravila, a jasno su uslovljeni građevinskom linijom i koeficijentom zauzetosti urbanističke parcele.

Za urbanističke parcele stanovanja malih gustina, maksimalni indeks zauzetosti je 0,40.

Dozvoljene bruto građevinske površine objekta, za svaku pojedinačnu parcelu, određuju se kao maksimalni parametri izgradnje za konkretnu lokaciju. Objekat može biti i manjeg kapaciteta od datog, ili se može realizovati fažno do maksimalnih parametara.

Objekti, po potrebi mogu imati podrumске ili suterenske prostorije. Površine suterenskih i podrumskih prostorija ne ulaze u bilanse, ukoliko se ne koriste za obavljanje poslovne djelatnosti, odnosno stanovanje.

Minimalna udaljenost objekata od granice susjedne parcele je 2,5 metra.

Udaljenost objekata od granice susjedne parcele treba da iznosi najmanje četvrtinu visine objekta. Udaljenost se može smanjiti na osminu visine objekta, ako objekat na toj strani ne sadrži sobne otvore.

Izuzetno, objekat može biti postavljen na manjoj udaljenosti ili na samoj granici parcele, uz saglasnost vlasnika susjedne parcele.

Uslovi i smjernice uređenja zelenih površina u okviru urbanističkih parcela dati su u posebnom prilogu, sa detaljnim preporukama za projektovanje. Procenat zelenih površina mora biti najmanje 30%.

U stambenim objektima dozvoljena je organizacija poslovnih prostora (prodavnice i zanatske radnje koje ni na koji način ne ometaju osnovnu namjenu i koje služe svakodnevnim potrebama stanovnika područja, poslovne djelatnosti koje se mogu obavljati u stanovima, kao i ugostiteljstvo, zdravstvo i sport i ostale društvene djelatnosti koje služe potrebama stanovnika područja).

Na urbanističkim parcelama, naročito uz Ulicu Nikole Tesle mogu se graditi objekti za obavljanje poslovne djelatnosti i to: prodavnice i zanatske radnje koje ni na koji način ne ometaju osnovnu namjenu i koje služe svakodnevnim potrebama stanovnika područja, objekti za poslovne djelatnosti koje se mogu obavljati u stanovima, kao i ugostiteljski objekti i objekti za smještaj, objekti za kulturu, zdravstvo i sport i ostali objekti društvenih djelatnosti koje služe potrebama stanovnika područja.

Pravila za izgradnju objekata

Objekti se mogu graditi kao slobodnostojeći, dvojni objekti ili kao objekti u nizu.

Prostor unutar kojeg se može graditi objekat definisan je građevinskim linijama i to na sledeći način:

- u odnosu na regulaciju ulice objekat se postavlja na ili unutar u grafičkom prilogu prikazane građevinske linije;
- u odnosu na regulaciju kolsko-pješačkih pristupa objekat se postavlja na ili unutar u grafičkom prilogu prikazane građevinske linije;
- u odnosu na susjedne parcele objekat se postavlja na ili unutar građevinskih linija koje su od granica susjednih parcela udaljene minimalno 2,5m. Uz saglasnost susjeda ovo rastojanje se može smanjiti.
- ukoliko je rastojanje između objekata 5m ili veće, na fasadama objekta je dozvoljeno otvaranje prozora stambenih prostorija.
- ukoliko je rastojanje između objekata manje od 5m, na bočnim fasadama objekta dozvoljeno je otvaranje prozora samo pomoćnih prostorija (kupaćilo, hodnik...)
- podzemne etaže mogu se graditi i van zadatih građevinskih linija, ali najviše na 80% urbanističke parcele.

	<p>Kota prizemlja može biti od 0 do 1,20m viša od kote terena.</p> <p>Visina nadzotka potkrovnne etaže iznosi najviše 1.20m (računajući od kote poda potkrovnne etaže do tačke preloma krovne kosine) ako se isti gradi na građevinskoj liniji odnosno do 2.2m ako dolazi do povlačenja zida u odnosu na građevinsku liniju. Nije dozvoljena izgradnja mansardnih krovova sa ili bez prepusta.</p> <p>Maksimalna visina objekata je 14,00m, računajući od najniže kote uređenog terena oko objekta do sljemena krova.</p> <p>U projektovanju objekata koristiti kvalitetne savremene i tradicionalne materijale, vodeći računa o usaglašenosti likovnog izraza i ambijenta.</p> <p>Za spoljnu obradu objekta-fasadu, preporučuju se savremeni materijali koji daju mogućnost za originalna arhitektonska rešenja, a istovremeno su dobra zaštita objekta.</p> <p>Krovove objekata predvidjeti kao kose, nagiba do 28°, krovne pokrivače adekvatne nagibu, sa svim potrebnim slojevima izolacije.</p> <p>Posebnu pažnju obratiti na dizajn svijetelećih reklama i drugih elemenata vizuelnih komunikacija, s obzirom da one imaju izuzetno značajnu ulogu, kako u informativnom, tako i u likovno – estetskom pogledu.</p> <p>Ograđivanje</p> <p>Urbanističke parcele se mogu ograđivati na sledeći način:</p> <ul style="list-style-type: none"> ▪ parcele se mogu ograđivati živom ili transparentnom ogradom, ili kombinacijom zidane i transparentne ograde. ▪ ka susjednim parcelama visina ograde može biti maksimalno 1.80m. ▪ visina ograde prema ulici može biti najviše 1,80m, a maksimalna visina netransparentnog dijela 80cm. ▪ ograde na uglu raskrsnica ne smiju uticati na preglednost raskrsnice. ▪ ograde se postavljaju tako da u cjelini budu na parceli koja se ograđuje, i da se kapije ne mogu otvarati izvan regulacione linije.
14	<p>Uslovi za unapređenje energetske efikasnosti</p> <p>Uvođenjem energetske komponente u urbanističko planiranje obavezuju se investitori i projektanti da teže postizanju optimalnih odnosa između arhitekture i potrebne energije objekta kroz pažljivo određenje sledećih komponenti:</p> <ul style="list-style-type: none"> ▪ orijentacija i dispozicija objekta, ▪ oblik objekta, ▪ nagib krovnih površina, ▪ boje objekta, ▪ toplotna akumulativnost objekta, ▪ ekonomsku debljinu termoizolacije, ▪ razuđenost fasadnih površina i td. <p>Na planu racionalizacije potrošnje energije Izmjenama i dopunama Detaljnog urbanističkog plana "Zagorič 2", predlaže se racionalnost, u okviru koje je osnovna mjera, poboljšanje toplotne izolacije prostorija, tako da se u zimskom periodu zadržava toplota a u ljetnjem sprečava nepotrebno zagrijavanje, zatim odgovarajuća orijentacija i veličina otvora, i korišćenje alternativnih, odnosno obnovljivih izvora energije - sunčeve energije, energije podzemne vode, tla...</p>
15	<p>OSTALI USLOVI</p> <p>Privredno društvo koje izrađuje tehničku dokumentaciju i koje ispunjava uslove utvrđene Zakonom o planiranju prostora i izgradnji objekata ("Službeni list Crne Gore", br. 064/17 od 06.10.2017., 044/18 od 06.07.2018., 063/18 od 28.09.2018., 011/19 od 19.02.2019., 082/20 od 06.08.2020.), obavezno je tehničku dokumentaciju uraditi u skladu sa izdatim urbanističko-tehničkim uslovima i Zakonom o planiranju prostora i izgradnji objekata ("Službeni list Crne Gore", br. 064/17 od 06.10.2017., 044/18 od 06.07.2018., 063/18 od 28.09.2018., 011/19 od 19.02.2019., 082/20 od 06.08.2020.).</p> <p>Privredno društvo koje vrši reviziju tehničke dokumentacije i koje ispunjava uslove utvrđene</p>

Zakonom o planiranju prostora i izgradnji objekata ("Službeni list Crne Gore", br. 064/17 od 06.10.2017., 044/18 od 06.07.2018., 063/18 od 28.09.2018., 011/19 od 19.02.2019., 082/20 od 06.08.2020.), odgovorno je za usklađenost tehničke dokumentacije sa izdatim urbanističko-tehničkim uslovima i Zakonom o planiranju prostora i izgradnji objekata ("Službeni list Crne Gore", br. 064/17 od 06.10.2017., 044/18 od 06.07.2018., 063/18 od 28.09.2018., 011/19 od 19.02.2019., 082/20 od 06.08.2020.).

Ovi urbanističko tehnički uslovi važe dok je na snazi planski dokument na osnovu kojih su izdati.

Napomena: Za predmetnu urbanističku parcelu mjerodavne su smjernice Detaljnog urbanističkog plana "Zagorič 2" – Izmjene i dopune u Podgorici, koji je na dan izdavanja ovih Urbanističko tehničkih uslova, evidentiran i objavljen u Registru planskih dokumenata u skladu sa članom 11 Zakona o planiranju prostora i izgradnji objekata ("Službeni list Crne Gore", br. 064/17 od 06.10.2017., 044/18 od 06.07.2018., 063/18 od 28.09.2018., 011/19 od 19.02.2019., 082/20 od 06.08.2020.) na sajtu Ministarstva ekologije, prostornog planiranja i urbanizma, <https://www.gov.me/cyr/mepg>.

PRILOZI

16

- Izvodi iz grafičkih priloga Detaljnog urbanističkog plana "Zagorič 2" – Izmjene i dopune u Podgorici;
- Tehnički uslovi priključenja na gradski vodovod i kanalizaciju;
- List nepokretnosti broj 1085, KO Podgorica II;
- Kopija katastarskog plana za katastarsku parcelu broj 1073 KO Podgorica II.

POMOĆNIK SEKRETARA

Tamara Vučević, dipl.ing.arh.

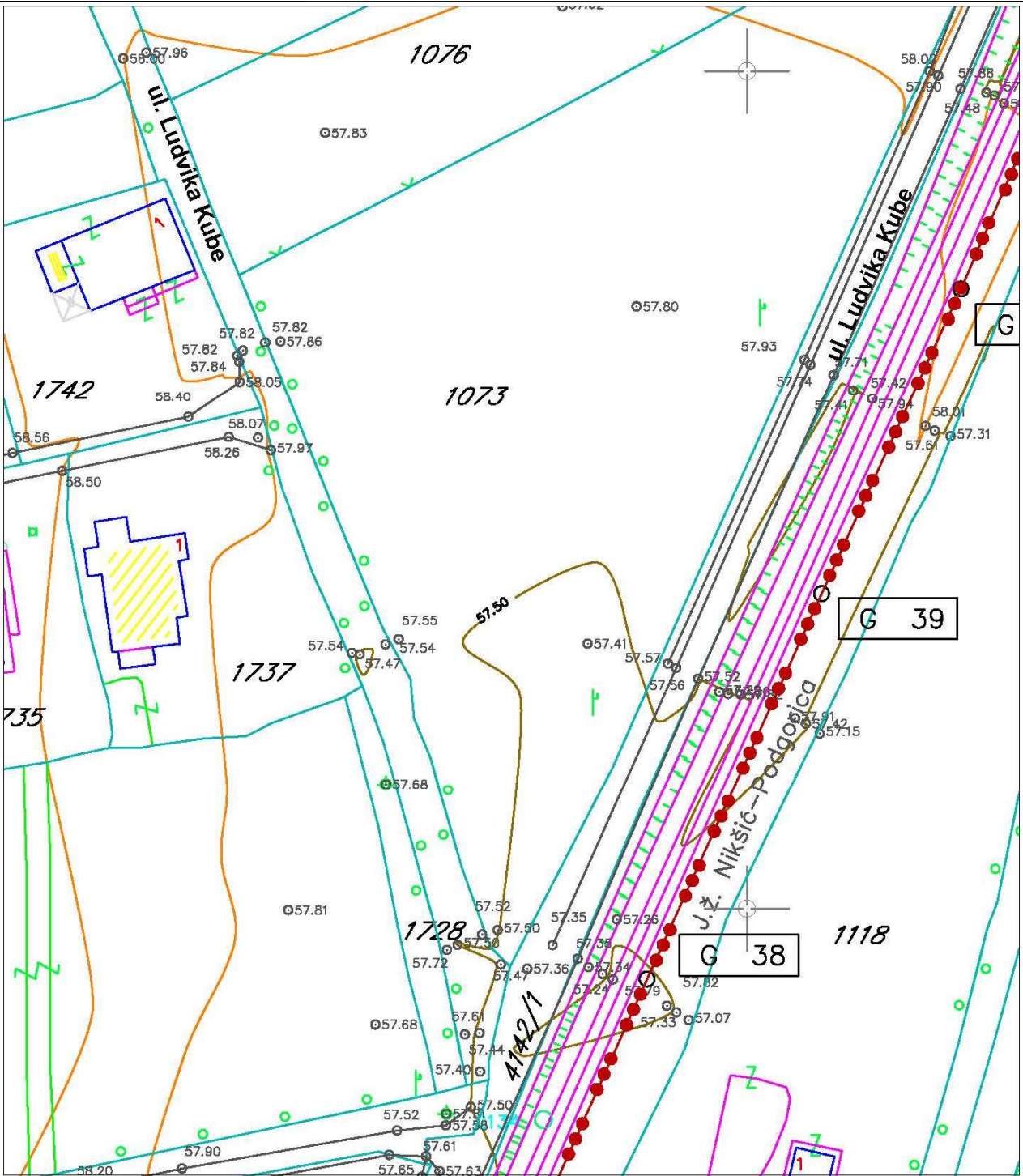


Dostavljeno:

- Podnosiocu zahtjeva
- Nadležnom Inspekcijском organu (Direktorat za inspekcijske poslove i licenciranje Ministarstva ekologije, prostornog planiranja i urbanizma)
- a/a



broj: 08-332/22-1154
 Podgorica, 20.07.2022.godine

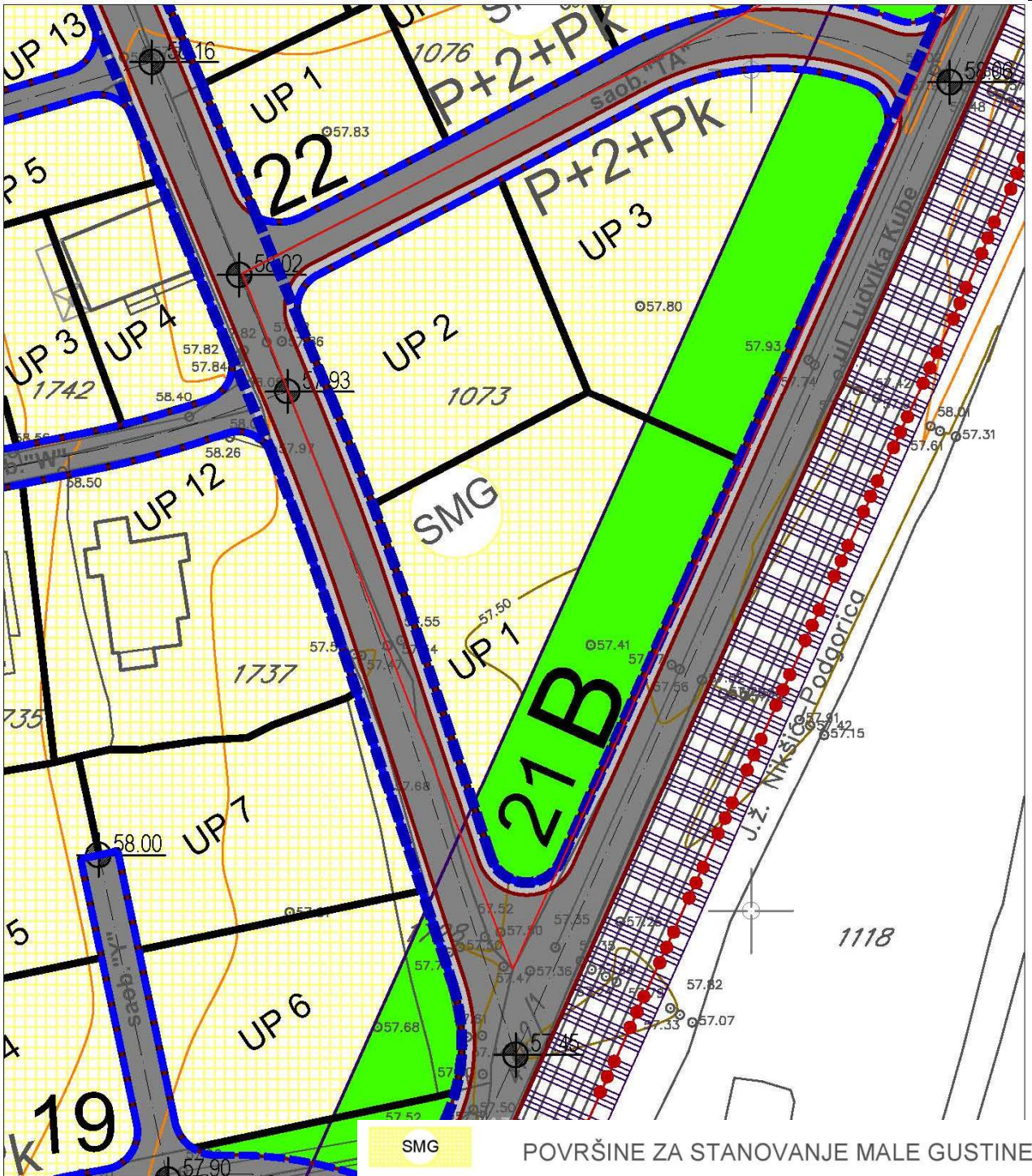


Izvod iz grafičkog priloga Detaljnog urbanističkog plana "Zagorič 2" – Izmjene i dopune

1	01 – Topografsko katastarski plan	B21 – UP1
---	-----------------------------------	-----------



broj: 08-332/22-1154
Podgorica, 20.07.2022.godine



Izvod iz grafičkog priloga Detaljnog urbanističkog plana "Zagorič 2" – Izmjene i dopune

2 07– Plan namjene površina i objekata javnih funkcija

B21 – UP1

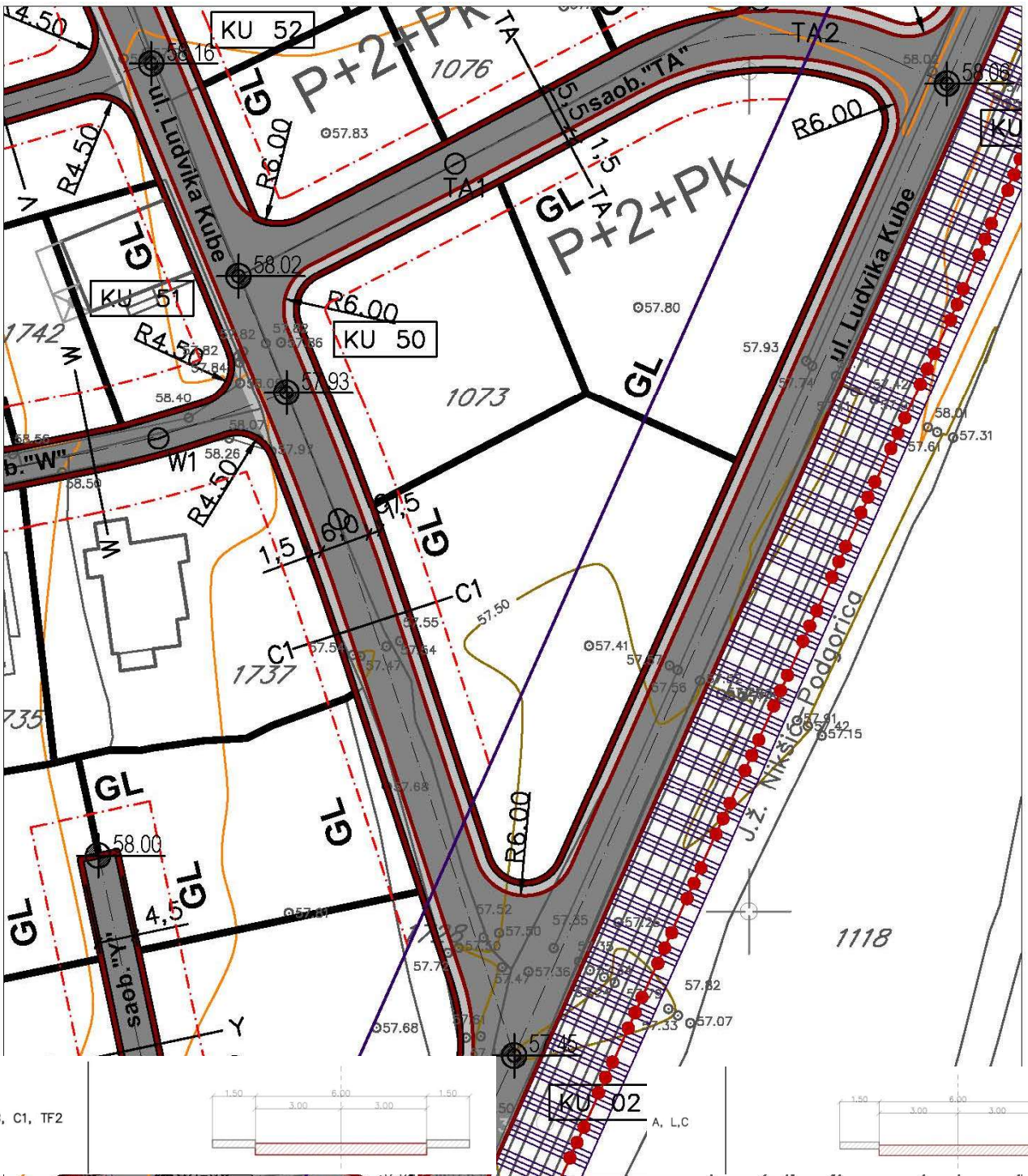


Izvod iz grafičkog priloga Detaljnog urbanističkog plana "Zagorič 2" – Izmjene i dopune

3	08 – Plan zelenih i slobodnih površina	B21 – UP1
---	--	-----------



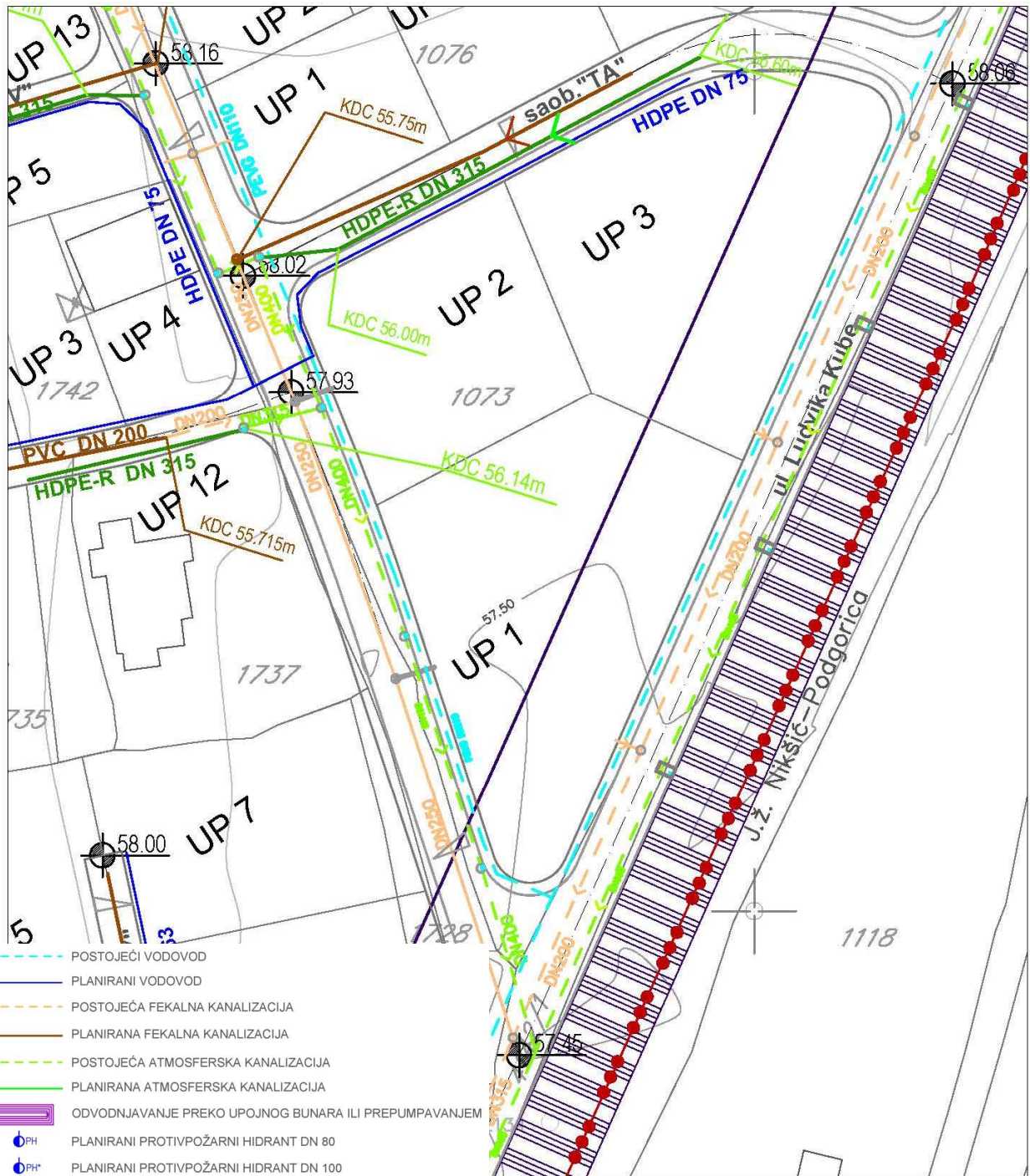
broj: 08-332/22-1154
 Podgorica, 20.07.2022. godine



Izvod iz grafičkog priloga Detaljnog urbanističkog plana "Zagorič 2" – Izmjene i dopune

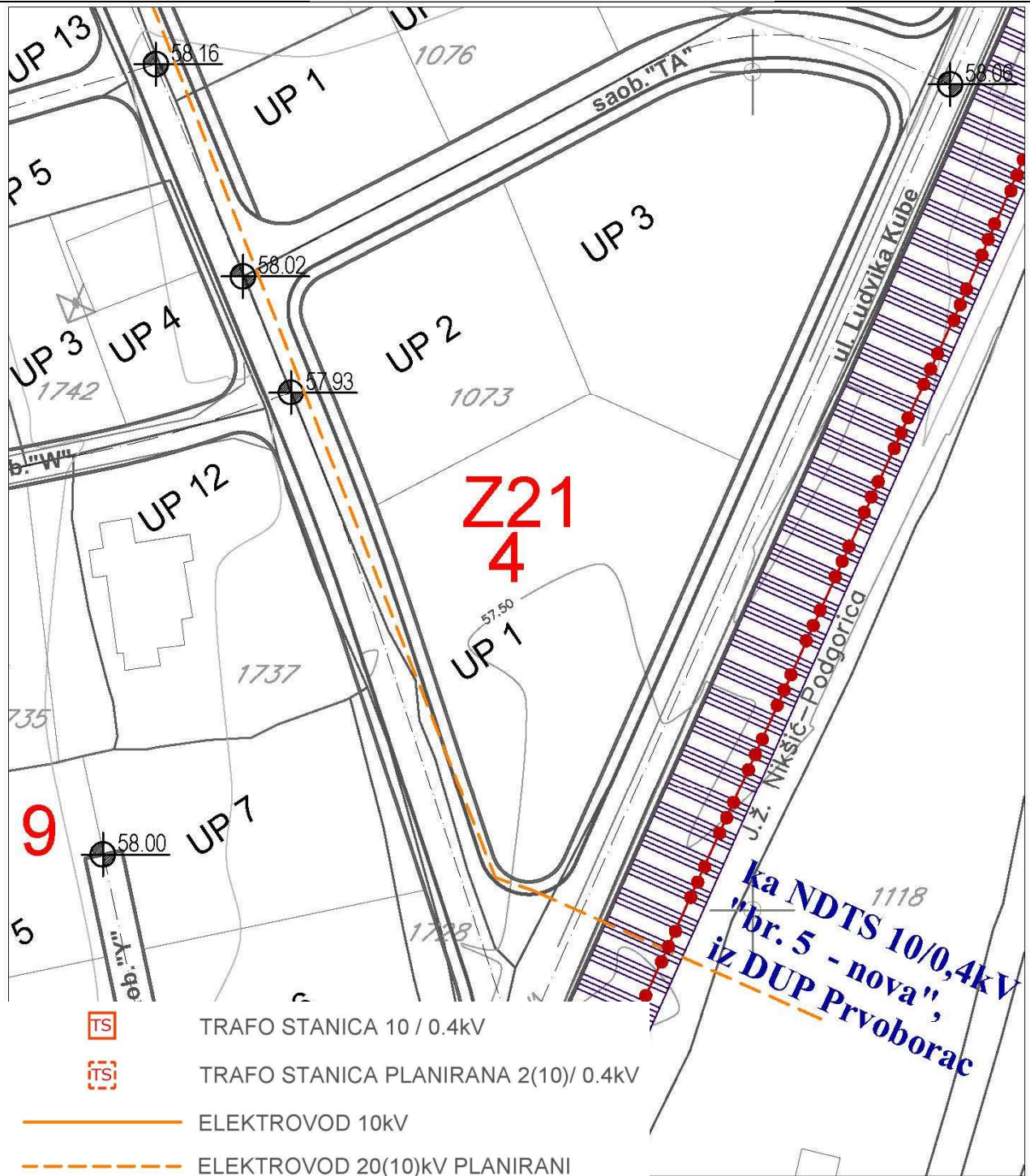


broj: 08-332/22-1154
 Podgorica, 20.07.2022.godine



Izvod iz grafičkog priloga Detaljnog urbanističkog plana "Zagorič 2" – Izmjene i dopune

5	11 – Stanje i plan hidrotehničke infrastrukture	B21 – UP1
---	---	-----------



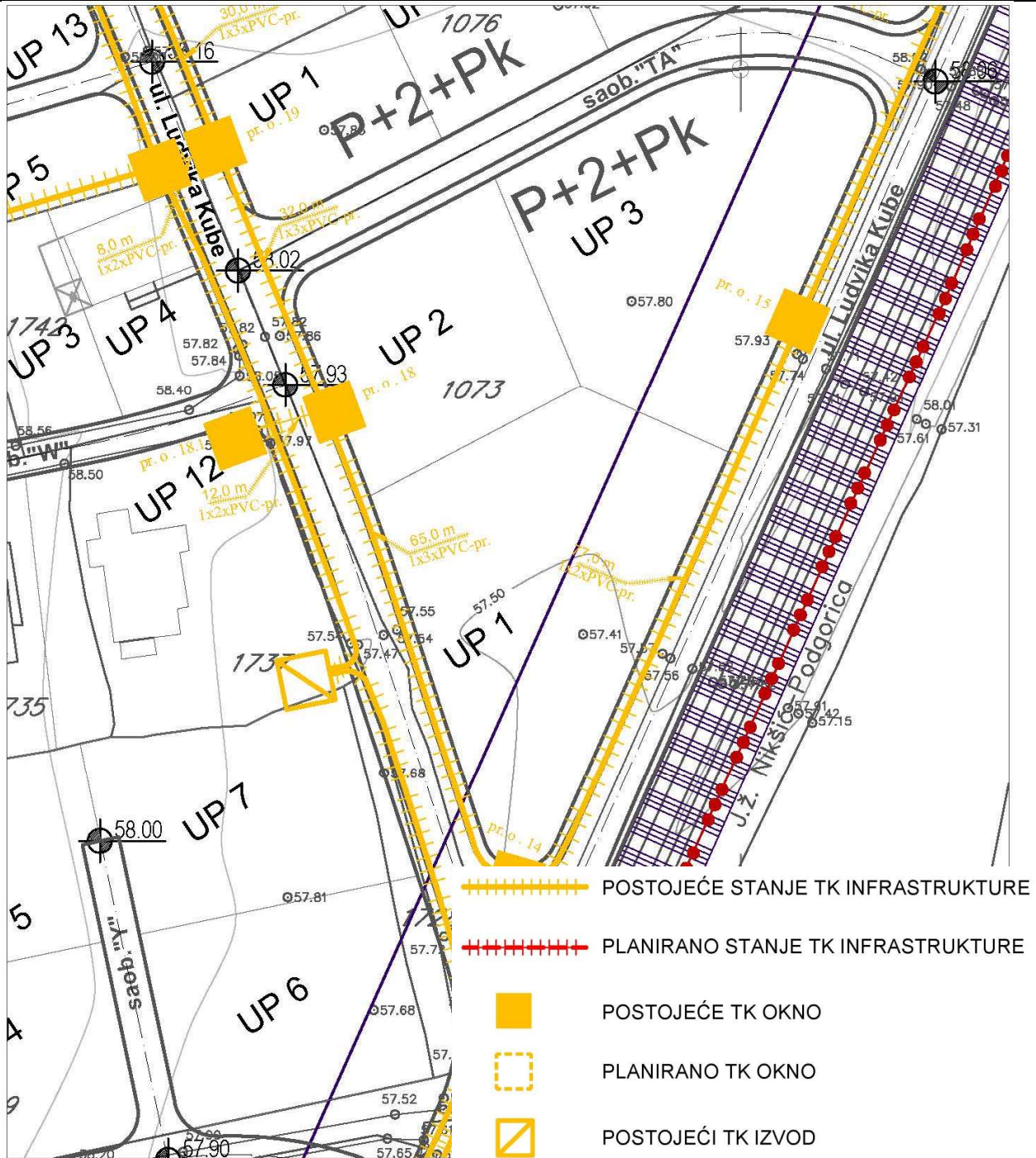
Izvod iz grafičkog priloga Detaljnog urbanističkog plana "Zagorič 2" – Izmjene i dopune

6 12 – Stanje i plan elektroenergetske infrastrukture

B21 – UP1



broj: 08-332/22-1154
 Podgorica, 20.07.2022.godine



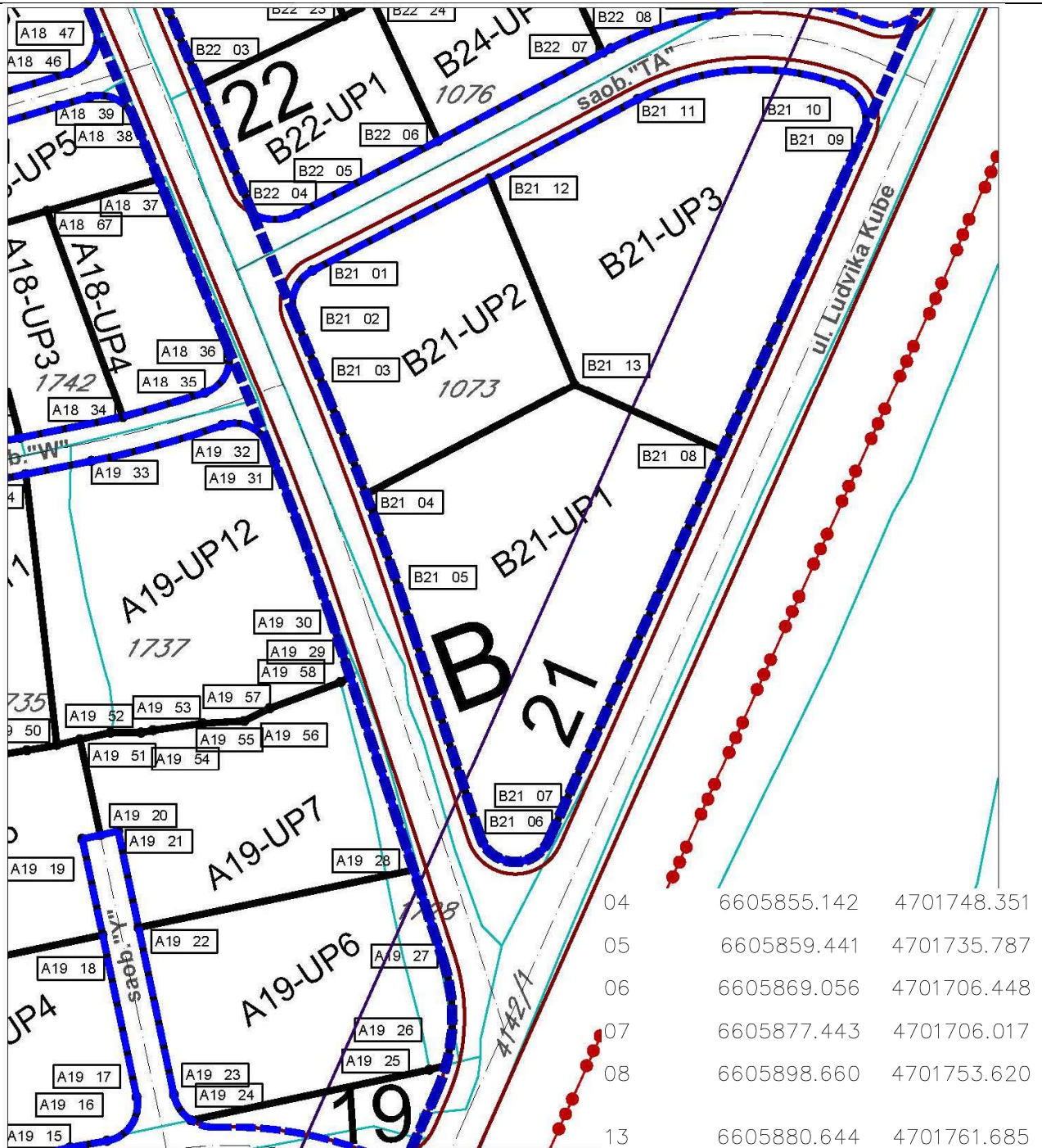
Izvod iz grafičkog priloga Detaljnog urbanističkog plana "Zagorič 2" – Izmjene i dopune

7 13 – Stanje i plan telekomunikacione infrastrukture

B21 – UP1



broj: 08-332/22-1154
 Podgorica, 20.07.2022.godine



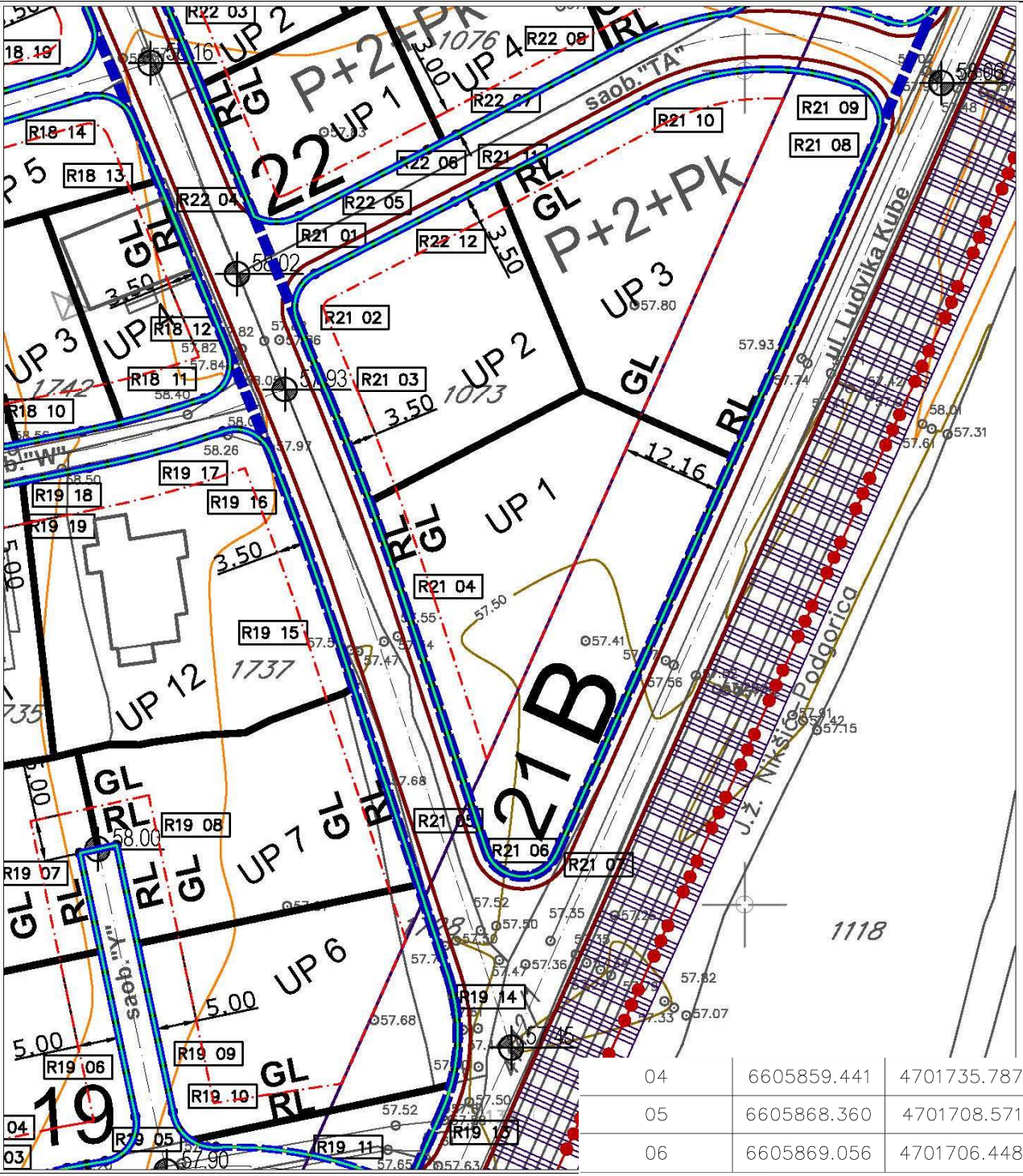
Izvod iz grafičkog priloga Detaljnog urbanističkog plana "Zagorič 2" – Izmjene i dopune

8 14 – Plan parcelacije

B21 – UP1



broj: 08-332/22-1154
 Podgorica, 20.07.2022.godine

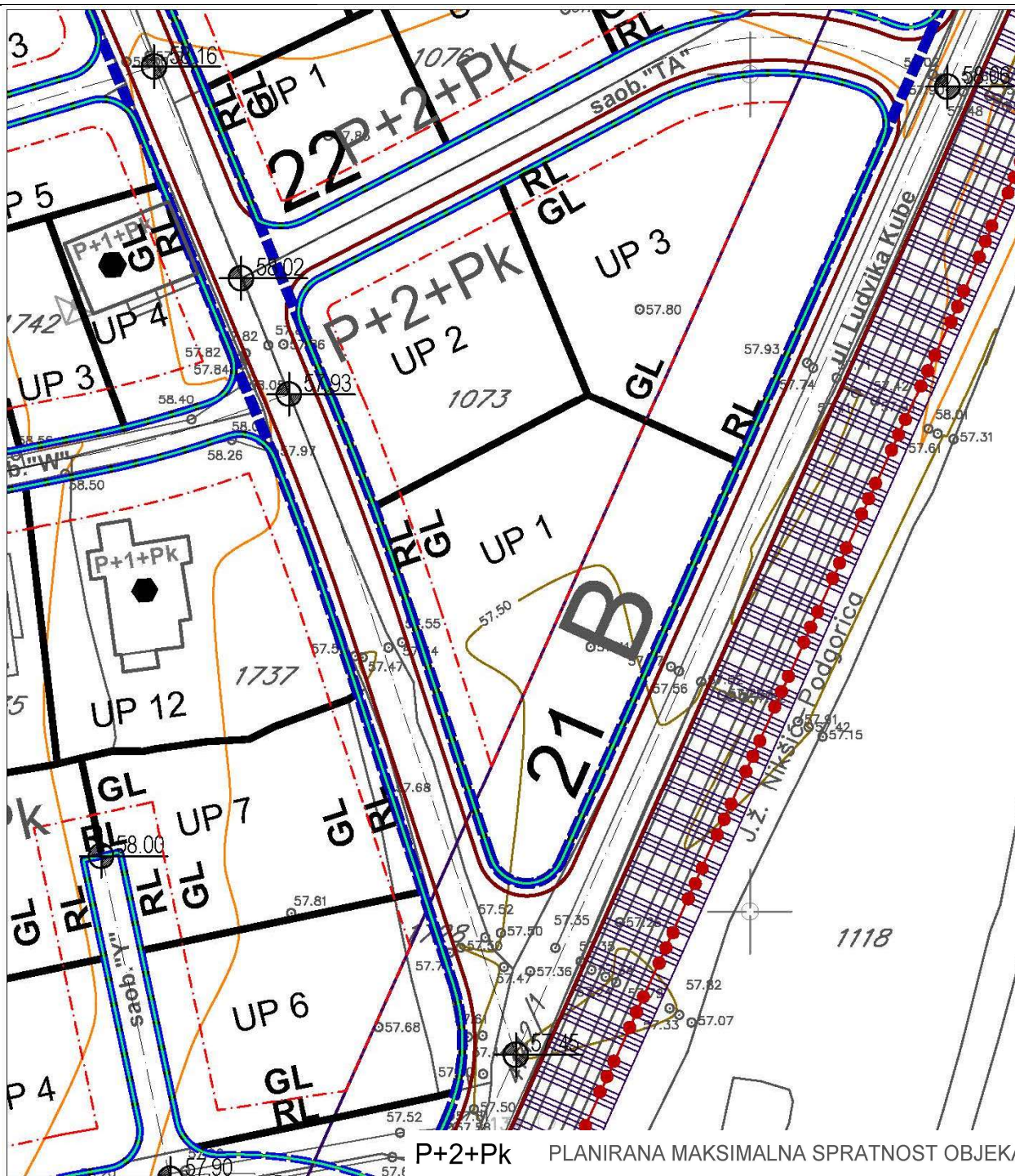


04	6605859.441	4701735.787
05	6605868.360	4701708.571
06	6605869.056	4701706.448

Izvod iz grafičkog priloga Detaljnog urbanističkog plana "Zagorič 2" – Izmjene i dopune



broj: 08-332/22-1154
 Podgorica, 20.07.2022.godine



Izvod iz grafičkog priloga Detaljnog urbanističkog plana "Zagorič 2" – Izmjene i dopune

10	16 – Plan sa smjernicama za sprovođenje planskog dokumenta	B21 – UP1
----	--	-----------



CRNA GORA

GLAVNI GRAD PODGORICA

Sekretarijat za planiranje prostora i održivi razvoj

142014, 3000-454/2022

DOO "Vodovod i kanalizacija" Podgorica postupajući po zahtjevu **Sekretarijata za planiranje prostora i održivi razvoj**, na osnovu člana 74 Zakona o planiranju prostora i izgradnji objekata (Službeni list CG broj 64/17), člana 19 Odluke o javnom vodosnabdijevanju na teritoriji Glavnog grada (Službeni list CG – opštinski propisi br. 027/15 i 034/16), člana 10 Odluke o prikupljanju, prečišćavanju i ispuštanju otpadnih voda na teritoriji Glavnog grada (Službeni list CG – opštinski propisi br. 027/15) i člana 5 Odluke o prikupljanju i ispuštanju atmosferskih voda na teritoriji Glavnog grada (Službeni list CG – opštinski propisi br. 027/15) izdaje

TEHNIČKE USLOVE PRIKLJUČENJA NA GRADSKI VODOVOD I KANALIZACIJU

Na osnovu zahtjeva Sekretarijata za planiranje prostora i održivi razvoj broj 08-332/22-1154 od 26.07.2022.godine koji je kod nas evidentiran pod brojem UPI-02-041/22-5602/1 od 27.07.2022. godine, za izdavanje tehničkih uslova priključenja na gradski vodovod i kanalizaciju za **izgradnju objekta stanovanja male gustine sa mogućnošću poslovanja na B21 – UP1, u zahvatu DUP-a "Zagorič 2" izmjene i dopune (katastarska parcela 1073 KO Podgorica II) u Podgorici, investitora privrednog društva „AVANGARD LOGISTICS“ d.o.o.** (prema nacrtu urbanističko-tehničkih uslova 08-332/22-1154 od 20.07.2022. godine, izdatih od strane Sekretarijata za planiranje prostora i održivi razvoj), propisujemo sljedeće tehničke uslove priključenja na gradski vodovod i kanalizaciju. U prilogu dostavljamo situaciju sa ucrtanim postojećim hidrotehničkim instalacijama na predmetnoj lokaciji. Položaj prikazanih cjevovoda je ucrtan kao spoj osovina poklopaca šahtova, što ne odgovara stvarnom položaju cijevi, koji kod vodovoda može biti udaljen od osovine poklopca i par metara. Stvarni položaj mora se utvrditi uvidom u svaki šaht pojedinačno. Napominjemo da se u blizini lokacije može naići na priključne cjevovode za koje ovo Društvo ne posjeduje potrebne podatke o visinskom i horizontalnom položaju, jer prilikom izgradnje ovih cjevovoda nije urađen katastar instalacija, a na cjevovodu nijesu izvedeni vodovodni šahtovi, te u sadašnjem stanju nema mogućnosti da ih snimimo i ucrtamo njihov tačan položaj. U slučaju da priključne cijevi prolaze preko predmetne parcele, iste se moraju izmjestiti prije početka radova na objektu, a na osnovu zahtjeva investitora. Troškovi izmiještanja padaju na teret investitora, a vodoinstalaterske radove izvodi isključivo d.o.o. "Vodovod i kanalizacija" Podgorica.

Predmetna parcela je neizgrađena. UTU-ima je na UP 1 planirana izgradnja objekta spratnosti do P+2+Pk. Površina UP 1 iznosi 1390.25m² i maksimalni indeks zauzetosti u okviru nje je 0.40, dok je maksimalni indeks izgrađenosti 1.00. Namjena objekta je stanovanje male gustine sa mogućnošću poslovanja.

DUP-om je planirana rekonstrukcija Ulice Ludvika Kube jugoistočno od parcela UP1 i UP3, u sklopu koje je predviđena izgradnja fekalne kanalizacije DN200 i atmosferske kanalizacije. Saobraćajnicom zapadno od UP1 i UP2 planiran je nastavak postojećih instalacija vodovoda DN110mm i fekalne kanalizacije DN250mm, kao i izgradnja atmosferske kanalizacije DN400mm. Sjeverno od UP2 i UP3 planirana je rekonstrukcija saobraćajnice u

sklopu koje je planirana izgradnja vodovoda DN75mm, fekalne kanalizacije i atmosferske kanalizacije DN315mm. Situacija DUP-om planiranog stanja – faza hidrotehnike je u prilogu urbanističko-tehničkih uslova. Za realizaciju infrastrukture je nadležna Agencija za izgradnju i razvoj Podgorice d.o.o.

a) Vodovod:

Priključenje objekta na UP1 može se obaviti na postojećem cjevovodu PEVG DN110mm u postojećem vodovodnom šahtu na situaciji označenom kao Č9744 čije su kote i koordinate date u prilogu. Priključak voditi isključivo javnom površinom.

U slučaju racionalne i tehnički logične potrošnje u vodovodnom sistemu biće obezbijeden pritisak na mjestu priključenja oko 3 bar.

Za registrovanje utroška vode cijelog objekta potrebno je predvidjeti ugradnju vodomjera odgovarajućih dimenzija u šahtu ispred objekta, posebno za stambeni, posebno za poslovni dio objekta, ukoliko se planira poslovanje. Pošto se radi o objektu stanovanja male gustine sa mogućnošću poslovanja, potrebno je u šahtu ispred objekta predvidjeti ugradnju vodomjera za mjerenje utroška vode svake stambene i poslovne jedinice posebno (a nikako u objektu i samim jedinicama). Ako se radi o kolektivnom stambenom objektu, onda su uslovi za ugradnju vodomjera drugačiji. Šaht treba da bude u posjedu vlasnika, 1 do 2m od ivice parcele gledajući iz pravca mjesta priključenja na ulični cjevovod. Minimalne dimenzije svijetlog otvora šahta za vodomjer su 1.2x1.2x1.2 m (u koji se mogu smjestiti maksimalno 3 mala vodomjera), obavezno sa drenažom, penjalicama i poklopcem tako postavljenim da se pri silazu u šaht ne gazi po vodomjerima. Projektom obavezno prikazati detalj vodomjernog šahta - vodoinstalaterski i gradjevinski, sa specifikacijom i pravim dimenzijama fazonskih komada i armatura da bi dokazali usvojene dimenzije, osnovu i presjek kao i njegovu lokaciju na situaciji.

Svi vodomjeri koji se ugrađuju moraju biti klase C, sa mesinganim, horizontalnim kućištem, impulsnim mehanizmom i radio modulom za daljinsko očitavanje, sa magnetnim ventilom prije i propusnim ventilom poslije vodomjera, koji su prilagodjeni usvojenom programu i opremi d.o.o. "Vodovod i kanalizacija" Podgorice. Vodomjeri moraju biti sa horizontalnom osovinom, baždareni i moraju imati plombu Metrološkog zavoda Crne Gore sa oznakom ME.

Vodoinstalaterske radove na izradi priključka, nabavci i ugradnji vodomjera izvodi **isključivo** d.o.o. "Vodovod i kanalizacija" Podgorica po zahtjevu korisnika. U slučaju nepoštovanja navedenog, odnosno bespravnog priključenja na vodovodnu mrežu, vodovodni priključak će biti ukinut i preduzete odgovarajuće zakonske mjere.

Nakon sprovođenja postupka za dobijanje odobrenja za gradnju objekta i prijave gradnje nadležnom organu, potrebno je podnijeti zahtjev ovom društvu za dobijanje gradilišnog vodovodnog priključka. Ukoliko umjesto vlastitog gradilišnog priključka investitor za gradjenje koristi gradsku vodu preko svog ili tuđeg registrovanog vodomjera za domaćinstvo, ili na neki drugi način, ta potrošnja će se posebno obračunati i mora da se reguliše prije dobijanja trajnog priključka. Da bi se stekli uslovi za dobijanje trajnog priključka, potrebno je da investitor pribavi potvrdu da je objekat urađjen prema revidovanoj projektnoj dokumentaciji, kao i potvrdu o izmirenim obavezama od Agencije za izgradnju i razvoj Podgorice d.o.o. i uz zahtjev za stalni priključak ih dostavi d.o.o. "Vodovod i kanalizacija" Podgorice.

b) Fekalna kanalizacija:

Gradski sistem kanalizacione mreže je separatan, tako da se ne dozvoljava upuštanje atmosferskih voda u fekalnu kanalizaciju i obrnuto.

Priključenje objekta na gradsku fekalnu kanalizaciju može se obaviti na postojećem kolektoru fekalne kanalizacije PVC DN250mm, u postojećem revizionom oknu na situaciji

označenom kao RO 9028, čije su kote i koordinate date u prilogu. Priključak ka objektu voditi isključivo javnom površinom.

Priključne cijevi (izvod iz objekta) moraju biti od atestiranih PVC kanalizacionih cijevi za uličnu kanalizaciju (tjemene nosivosti ne manje od SN4) prečnika DN160 ili DN200 do uličnog revizionog okna. Pri tome, priključenje u RO obavezno mora biti min 20cm iznad kote vrha cijevi, a kod ukrštanja sa vodovodom tjeme kanalizacione cijevi minimum 20 cm ispod vodovodnih instalacija.

Radove na izgradnji kanalizacionog priključka vršiće stranka u vlastitoj režiji, a priključenje na postojeću gradsku kanalizaciju se vrši pod obaveznim nadzorom d.o.o. "Vodovod i kanalizacija" Podgorica, koje trebate obavijestiti o početku radova. Posebnu pažnju je potrebno obratiti na vodovod, kao i PTT i elektroinstalacije, čije je katastre potrebno pribaviti od nadležnih institucija. Takodje je potrebno prije početka radova na priključenju pribaviti protokol o prekopu ulice od nadležnog organa. Internu kanalizaciju je obavezno isprati prije priključenja, da šut i otpadni materijal ne bi oštetili postojeću gradsku fekalnu kanalizaciju. Isto se odnosi na priključenje atmosferske kanalizacije.

Napominjemo da nije preporučljivo priključenje podrumskih i suterenskih etaža objekata na fekalnu kanalizaciju (ukoliko se objekti priključuju gravitaciono). U slučaju da investitor priključi objekat na kolektor fekalne kanalizacije bez prepumpavanja, d.o.o. "Vodovod i kanalizacija" neće snositi nikakvu odgovornost od eventualnog izlivanja fekalnih voda u naprijed navedenim etažama objekata.

Ukoliko su u okviru poslovnih sadržaja u objektu predviđeni kafići, restorani ili slični sadržaji, investitor je dužan izvršiti tretman otpadnih voda prije upuštanja istih u gradsku fekalnu kanalizaciju.

c) Atmosferska kanalizacija:

Projektom obuhvatiti rješenje odvodjenja kišnih voda sa krova objekta, kao i cijele lokacije objekta. Za rješenje odvodjenja predvidjeti izgradnju retenzionog bazena (upojni bunar ili rov) na predmetnoj parceli. Dimenzije retenzionog bazena dokazati proračunom. Dimenzionisati ga za prihvatanje prvog poplavnog talasa 15-to minutne kiše intenziteta 264 l/s/ha. Bez obzira što u blizini lokacije ne postoji izgradjena atmosferska kanalizacija, napominjemo zbog budućeg stanja, da se kišne vode ne smiju upuštati direktno u gradsku atmosfersku kanalizaciju (kada dodje do njene realizacije), nego prvo u retenzioni bazen koji se preliva u gradsku atmosfersku kanalizaciju.

Takodje, napominjemo da postoji mogućnost da buduća atmosferska kanalizacija kapacitetom neće moći da primi vodu sa krovova i okolnog terena planiranih objekata. Atmosferska kanalizacija se ne projektuje na maksimalnu količinu padavina na odredjenom području za odredjeni povratni period, jer bi isto bilo neracionalno. S tim u vezi ne možemo garantovati uredno odvodjenje atmosferskih voda u slučaju dugotrajnih kiša velikog intenziteta, koje mogu izazvati plavljenje podruma i suterena objekta.

d) Tehnička opremljenost projekta hidrotehničkih instalacija

Projekat treba da sadrži sve tekstualne i grafičke priloge za glavni projekat u skladu sa Pravilnikom o načinu izrade i sadržini tehničke dokumentacije za gradjenje objekta (Službeni list CG broj 044/18). Projekat unutrašnjih instalacija vodovoda i kanalizacije treba izraditi u skladu s pravilima struke i odredbama važeće zakonske regulative, a mora obuhvatiti interne instalacije vodovoda i kanalizacije do priključenja na gradski ulični vodovod odnosno do javne ulične kanalizacije uključujući i same spojeve sa istim.

U predmjeru radova obavezno treba razdvojiti radove na unutrašnjoj vodovodnoj instalaciji, koje obavlja izvodjač radova na objektu, od dijela vodovodnog priključka, koje izvodi d.o.o. "Vodovod i kanalizacija" Podgorica.

Projekat obavezno mora da sadrži preglednu situaciju u odgovarajućoj razmjeri, sa svim prikazanim elementima relevantnim za izbor projektnog rješenja. Svrha pregledne situacije na kojoj insistiramo kao obaveznom dijelu projekta, je da se može sagledati kako koncepcija kompletnog rješenja, tako i veza svih ostalih priloga datih projektom.

Napominjemo da je potrebno nakon obrade projektne dokumentacije u dijelu spoljnih i unutrašnjih instalacija, projekat dostaviti d.o.o. "Vodovod i kanalizacija" Podgorica na provjeru poštovanja uslova priključenja i davanja saglasnosti na projekat, kao i projekat uredjenja terena i eventualno sprinklera ako je predvidjen.

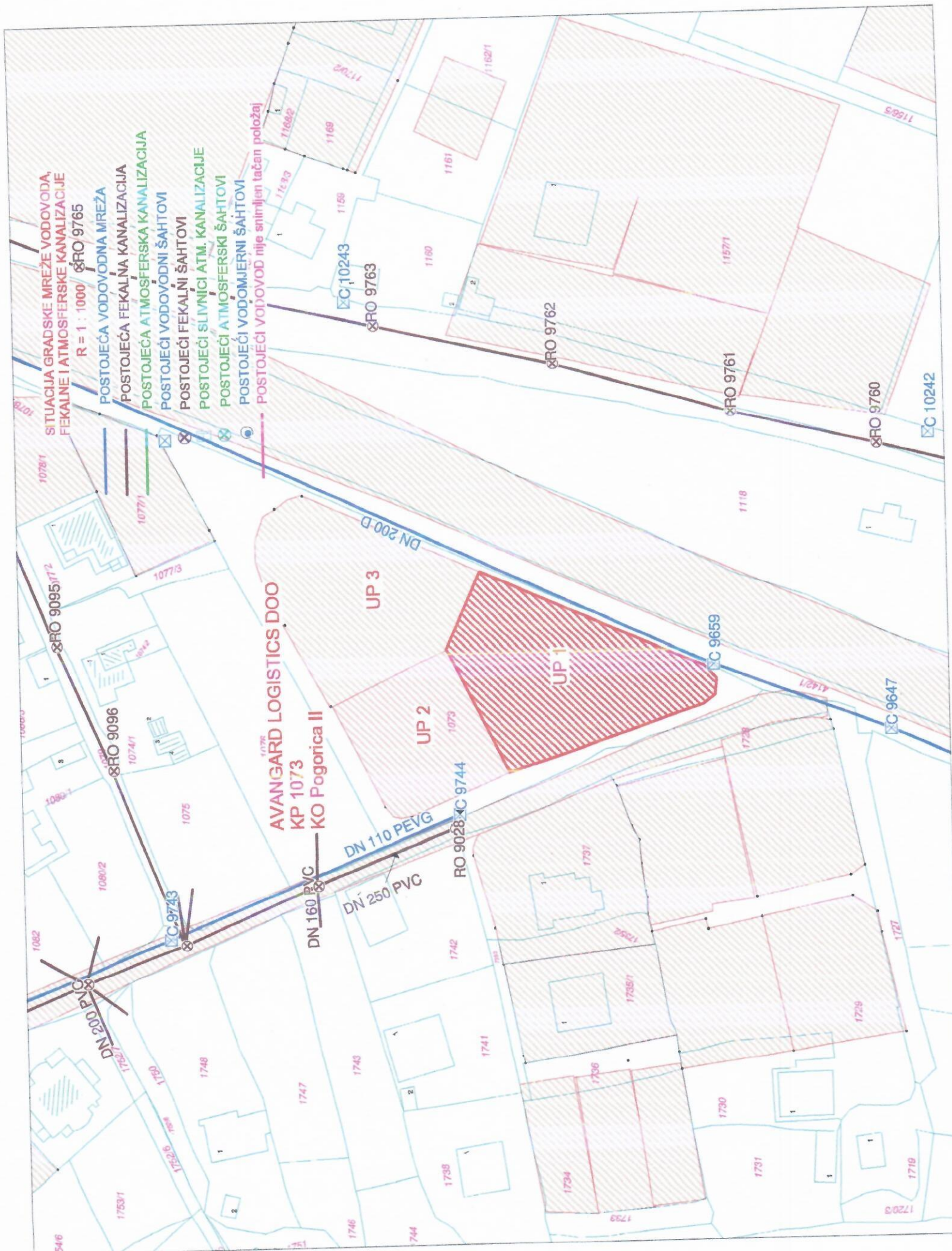
Ovi uslovi važe 6 (šest) mjeseci od dana izdavanja.

Prilog: Situacija R = 1:1000
Geometrijski atributi vodovodnih šahtova
Geometrijski atributi revizionih okana fekalne kanalizacije

Podgorica,
04.08.2022. godine



Izvršni direktor,
Filip Makrid, dipl.inž.građ.



SITUACIJA GRADSKIE MREŽE VODOVODA, FEKALNE I ATMOSFERSKA KANALIZACIJE

R = 1 : 1000 ØRO 9765

- POSTOJEĆA VODOVODNA MREŽA
- POSTOJEĆA FEKALNA KANALIZACIJA
- POSTOJEĆA ATMOSFERSKA KANALIZACIJA
- POSTOJEĆI VODOVODNI ŠAHTOVI
- POSTOJEĆI FEKALNI ŠAHTOVI
- POSTOJEĆI SLIVNICI ATM. KANALIZACIJE
- POSTOJEĆI ATMOSFERSKI ŠAHTOVI
- POSTOJEĆI VODOMIERNI ŠAHTOVI
- POSTOJEĆI VODOVOD NITE snimljen tačan položaj

AVANGARD LOGISTICS DOO
KP 1073
KO Pogorica II

DN 200 PVC
DN 160 PVC
DN 110 PEVG
DN 250 PVC

DN 200-D

UP 3

UP 2

UP 1

RO 9028
C 9744

C 9659

RO 9760

C 10242

RO 9762

RO 9761

1078/1, 1077/1, 1077/3, 1075, 1080/2, 1082, 1090/2, 1090/1, 1094/1, 1094, 1074/1, 1730, 1731, 1732, 1733, 1734, 1735/1, 1736, 1737, 1738, 1739, 1740, 1741, 1742, 1743, 1744, 1745, 1746, 1747, 1748, 1749, 1750, 1751, 1752, 1753, 1754, 1755, 1756, 1757, 1758, 1759, 1760, 1761, 1762, 1763, 1764, 1765, 1766, 1767, 1768, 1769, 1770, 1771, 1772, 1773, 1774, 1775, 1776, 1777, 1778, 1779, 1780, 1781, 1782, 1783, 1784, 1785, 1786, 1787, 1788, 1789, 1790, 1791, 1792, 1793, 1794, 1795, 1796, 1797, 1798, 1799, 1800, 1801, 1802, 1803, 1804, 1805, 1806, 1807, 1808, 1809, 1810, 1811, 1812, 1813, 1814, 1815, 1816, 1817, 1818, 1819, 1820, 1821, 1822, 1823, 1824, 1825, 1826, 1827, 1828, 1829, 1830, 1831, 1832, 1833, 1834, 1835, 1836, 1837, 1838, 1839, 1840, 1841, 1842, 1843, 1844, 1845, 1846, 1847, 1848, 1849, 1850, 1851, 1852, 1853, 1854, 1855, 1856, 1857, 1858, 1859, 1860, 1861, 1862, 1863, 1864, 1865, 1866, 1867, 1868, 1869, 1870, 1871, 1872, 1873, 1874, 1875, 1876, 1877, 1878, 1879, 1880, 1881, 1882, 1883, 1884, 1885, 1886, 1887, 1888, 1889, 1890, 1891, 1892, 1893, 1894, 1895, 1896, 1897, 1898, 1899, 1900, 1901, 1902, 1903, 1904, 1905, 1906, 1907, 1908, 1909, 1910, 1911, 1912, 1913, 1914, 1915, 1916, 1917, 1918, 1919, 1920, 1921, 1922, 1923, 1924, 1925, 1926, 1927, 1928, 1929, 1930, 1931, 1932, 1933, 1934, 1935, 1936, 1937, 1938, 1939, 1940, 1941, 1942, 1943, 1944, 1945, 1946, 1947, 1948, 1949, 1950, 1951, 1952, 1953, 1954, 1955, 1956, 1957, 1958, 1959, 1960, 1961, 1962, 1963, 1964, 1965, 1966, 1967, 1968, 1969, 1970, 1971, 1972, 1973, 1974, 1975, 1976, 1977, 1978, 1979, 1980, 1981, 1982, 1983, 1984, 1985, 1986, 1987, 1988, 1989, 1990, 1991, 1992, 1993, 1994, 1995, 1996, 1997, 1998, 1999, 2000

GEOMETRIJSKI ATRIBUTI REVIZIONIH OKANA FEKALNE KANALIZACIJE						
BROJ RO	Y	X	KOTA POKLOPCA	KOTA DNA CIJEVI KOLEKTORA	KOTA DNA DESNE PRIKLJUČNE CIJEVI	KOTA DNA LIJEVE PRIKLJUČNE CIJEVI
RO 9028	6,605,843.52	4,701,760.85	KP 57.82 mmm	KDC Nizvodno 56.86 mmm Uzvodno 56.86 mmm		

KATASTAR INSTALACIJA

GEOMETRIJSKI ATRIBUTI VODOVODNIH ČVOROVA

BROJ ČVORA	Y	X	KOTA POKLOPCA	KOTA VRHA CIJEVI
C 9744	6,605,846.64	4,701,759.38	KP 57.74 mm	KVC DN-110 PEVG 56.31 mm



UPRAVA ZA KATASTAR
I DRŽAVNU IMOVINU

CRNA GORA

PODRUČNA JEDINICA
PODGORICA

Broj: 101-919-34036/2022

Datum: 29.07.2022.

KO: PODGORICA II

Na osnovu člana 173 Zakona o državnom premjeru i katastru nepokretnosti ("Sl. list RCG" br. 29/07, "Sl. list CG" br. 73/10, 032/11, 040/11, 043/15, 037/17 i 17/18), postupajući po zahtjevu SEKRET ZA URBA 101-917/22-2830, , za potrebe izdaje se

LIST NEPOKRETNOSTI 1085 - PREPIS

Podaci o parcelama							Bon. klasa	Površina m ²	Prihod
Broj	Podbroj	Broj zgrade	Plan Skica	Datum upisa	Potes ili ulica i kućni broj	Način korišćenja Osnov sticanja			
1073			17 41		POD GORICOM	Livada 2. klase KUPOVINA		4696	30.99
Ukupno								4696	30.99

Podaci o vlasniku ili nosiocu			Prava	Obim prava
Matični broj - ID broj	Naziv nosioca prava - adresa i mjesto			
	AVANGARD LOGISTIC DOO PODGORICA		Susvojina	1/2
	MARINOVIĆ ČEDOMIR NIKOLA		Susvojina	1/2

Ne postoje tereti i ograničenja.

Naplata takse je oslobođena na osnovu člana 17 Zakona o administrativnim taksama ("Sl. list CG, br. 18/19). Naplata naknade oslobođena je na osnovu člana 174 Zakona o državnom premjeru i katastru nepokretnosti ("Sl. list RCG" br. 29/07, "Sl. list CG" br. 73/10, 032/11, 040/11, 043/15, 037/17 i 17/18).



Načelnik:

Slavica Bobičić, dipl. prav