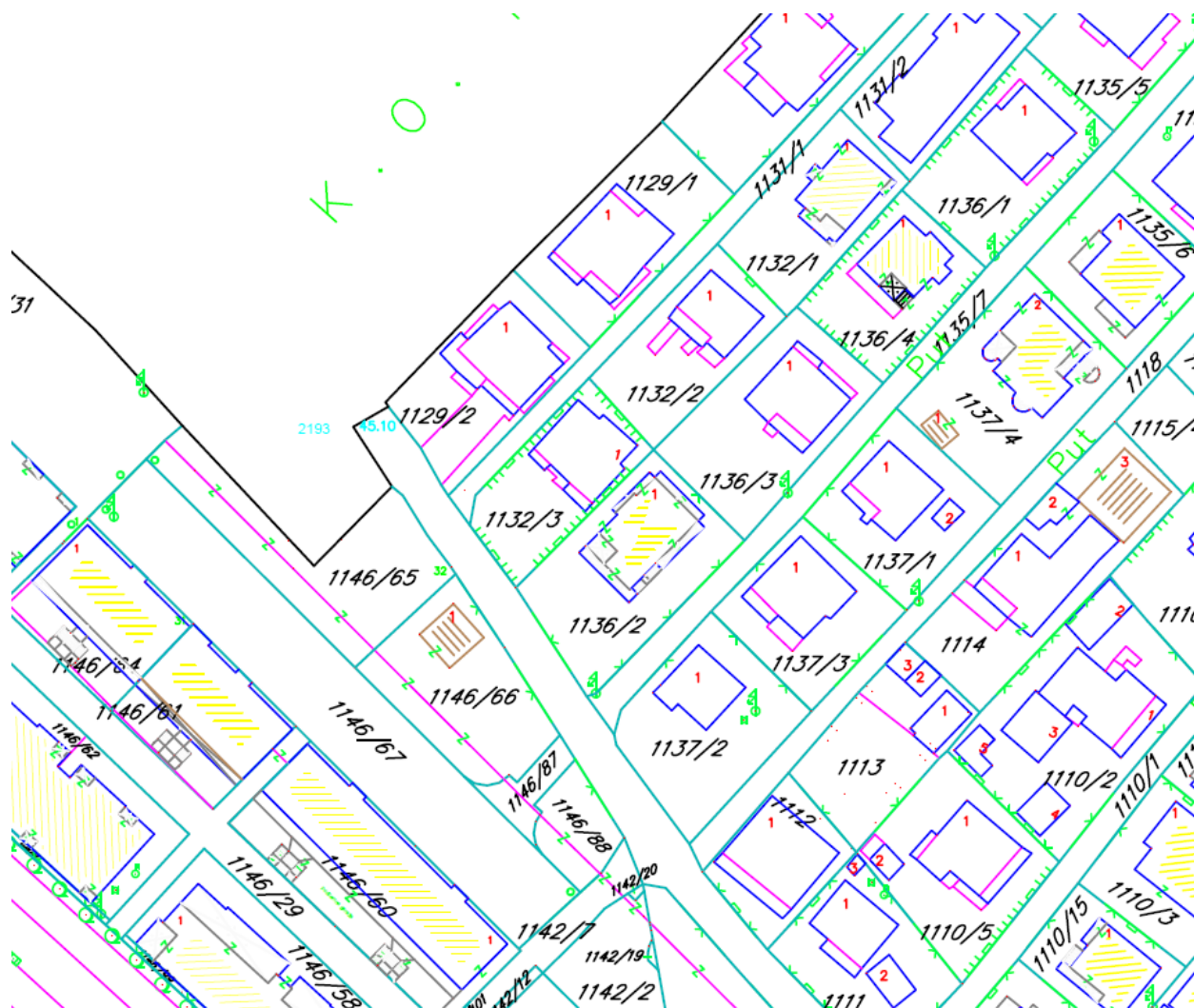




Crna Gora
Glavni Grad Podgorica
Sekretarijat za planiranje prostora i održivi razvoj
Broj: 08-332/22-1301
Podgorica, 01.09.2022.godine


Ul. Vuka Karadžića br.41
81000 Podgorica, Crna Gora
Telefon: 020/ 625-637, 625-647
Faks: 020/ 625-680
e-mail:
sekretarijat.planiranje.uredjenje@podgorica.me

URBANISTIČKO-TEHNIČKI USLOVI
za izradu tehničke dokumentacije za izgradnju objekta na urbanističkoj parceli
UP b215, u okviru DUP-a „Momišići B“ u Podgorici.



PODNOŠILAC ZAHTEVA: DRAGANIĆ PERO
OBRAĐIVAČ URBANISTIČKO-TEHNIČKIH USLOVA
RUKOVODILAC SEKTORA ZA PLANIRANJE PROSTORA
Arh.Rakčević Zorica, dipl.ing

URBANISTIČKO - TEHNIČKI USLOVI

1	<p>Crna Gora Glavni Grad Podgorica Sekretarijat za planiranje prostora i održivi razvoj</p> <p>Broj: 08-332/22-1301 Podgorica, 01.09.2022.godine</p>	<p>Glavni grad Podgorica</p> 
2	<p>Sekretarijat za planiranje prostora i održivi razvoj, na osnovu člana 74. Zakona o planiranju prostora i izgradnji objekata („Službeni list CG”, br.64/17, 44/18, 63/18 ,11/19 i 82/20), Uredbe o povjeravanju dijela poslova Ministarstva ekologije, prostornog planiranja i urbanizma jedinicama lokalne samouprave ("Službeni list Crne Gore", br. 087/18 od 31.12.2018, 028/19 od 23.05.2019, 075/19 od 30.12.2019, 116/20 od 04.12.2020 141/21 od 30.12.2021), Detaljnog urbanističkog plana „Momišići B“ u Podgorici („Službeni list Crne Gore – opštinski propisi”, broj 52/18) i podnijetog zahtjeva Draganić Pero iz Podgorice, br.08-332/21-1301 od 23.08.2022.godine, izdaje :</p>	
3	<p>URBANISTIČKO-TEHNIČKE USLOVE</p> <p>za izradu tehničke dokumentacije za izgradnju objekta na urbanističkoj parceli UP b215, čijem zahvatu pripada prostor katastarske parcele 1136/3 KO Podgorica I, na koju se odnosi zahtjev, u zahvatu Detaljnog urbanističkog plana „Momišići B“ u Podgorici.</p> <p>Napomena: Obzirom da se izdaju UTU-i za izradu tehničke dokumentacije za objekat na urbanističkoj parceli UP b215 i da se radi o izgradnji novog objekta neophodno je porušiti postojeće objekte.</p>	
4	<p>Detaljne podatke preuzeti iz Detaljnog urbanističkog plana „Momišići B“ u Podgorici, koji je dostupan na internet stranici Registra planske dokumentacije: http://www.planovidozvole.mrt.gov.me/LAMP/PlanningDocument?m=PG, koju vodi Ministarstvo ekologije, prostornog planiranja i urbanizma.</p>	
5	PODNOŠILAC ZAHTJEVA:	DRAGANIĆ PERO
6	<p>POSTOJEĆE STANJE</p> <p>U skladu sa podacima iz lista nepokretnosti – izvod br. 712 KO Podgorica I i kopije plana, izdatih od strane Uprave za katastar i državnu imovinu - Područnoj jedinici Podgorica, zahvat prostora katastarske parcele 1136/3 ukupne površine 520m² je definisan kao " porodična stanbena zgrada" površine 124m² i " dvorište" površine 396m².</p> <p>Na osnovu lista nepokretnosti konstatuje se da je kat. parcela br. 1136/3 KO Podgorica I pravo korišćenja Draganić Pero u obimu prava po 1/1. U listu nepokretnosti su zabilježeni tereti i ograničenja " nema dozvolu" (prilog).</p> <p>U topografsko-katastarskoj podlozi na osnovu koje je izrađen planski dokument navedena katastarska parcela je evidentirana kao izgrađena površina sa objektom. Dio prostora navedene katastarske parcele ulazi u sastav urbanističke parcele UP b215.</p> <p>Napomena: <i>Precizan podatak o učešću površine katastarske parcele u površinu urbanističke parcele biće definisan elaboratom parcelacije po planskom dokumentu, koji izrađuje preduzeće ovlašćeno za geodetske poslove, nakon čega je elaborat neophodno ovjeriti u Upravi za katastar i državnu imovinu - Područnoj jedinici Podgorica.</i></p> <p>List nepokretnosti br. 712 i kopija katastarskog plana za prostor katastarske parcele 1136/3 KO Podgorica I iz navedenog lista sastavni su dio ovih uslova.</p>	

ZONA "B"				
POSTOJEĆE				
Površina postojecih objekata	BGP postojecih objekata	Broj postojecih objekata	Postojeca zauzetost	Postojeca izgrađenost
124	186	1	0.25	0.37

Izvod iz teksta Detaljnog urbanističkog plana „Momišići B“ tabelarni prikaz postojeće stanje

7 PLANIRANO STANJE

Površina urbanističke parcele UP b215 iznosi 500 m².

Planirana namjena urbanističke parcele **UP b215**, je „SMG“ (stanovanje male gustine).

PARCELA		
BR UP	NAMJENA	POVRŠINA
UP b215	SMG	500

PLANIRANO					
Max. spratnost	Max. zauzetost	Max. izgrađenost	Max. BGP	Max. broj stanova	Max. BGP poslovanja
P+2	0.35	0.88	438	2	175

Izvod iz teksta Detaljnog urbanističkog plana „Momišići B“ tabelarni prikaz planirano stanje.

Građevinska linija se utvrđuje u odnosu na regulacionu liniju i osovину saobraćajnice, a predstavlja liniju do koje je moguća gradnja. U slučaju izgradnje planiranog objekta umjesto starog, moraju se poštovati građevinske linije na grafičkom prilogu.

Ukoliko na postojećim granicama katastarskih parcela dođe do neslaganja između zvaničnog katastra i plana, mjerodavan je zvanični katastar.

USLOVI ZA OBJEKTE STANOVANJA MALE GUSTINE

Indeks zauzetosti u zoni stanovanja male gustine definisan je u zavisnosti od veličine parcele.

Indeks progresivno opada sa rastom površine parcele da bi se spriječila izgradnja velikih objekata kolektivnog stanovanja u zoni stanovanja male gustine. Na osnovu statističke analize postojećeg građenog fonda i pripadajućih parcela formulisan je set opštih pravila za definisanje urbanističkih parametara:

Površina	zauzetost	P. osnove	izgrađenost
do 200	0.45	90	1.35
do 350	0.4	140	1.2

do 600	0.35	210	1.05
do 900	0.3	270	0.9
do 1200	0.25	300	0.75

Napomena: navedena formulacija urbanističkih parametara u odnosu na površinu urbanističke parcele predstavlja generalno plansko opredjeljenje i pokušaj da se raspon vrijednosti parametara postavi dovoljno fleksibilno da bi se primijenio na što veći broj stvarnih slučajeva. Na nivou plana kao cjeline predložena pravila su poslužila da se definišu parametric za integraciju postojećih i izgradnju novih objekata u zoni stanovanja male gustine.

Ipak, u pojedinim slučajevima je došlo i do odstupanja. To se prvenstveno odnosi na one slučajeve u kojima površina parcele ima granične vrijednosti, ali i na slučajeve u kojima je priložena važeća građevinska dozvola izdata na osnovu prethodnog plana, kao i na objekte kojima u procesu legalizacije "nedostaje" nekoliko procenata BGP. Uopšte, činjenica da je prostor zahvata plana već izgrađen na gornjoj granici stanovanja male gustine, kao i da je veliki broj objekata građen sa prekoračenjem ili bez dozvole, uslovio je nemogućnost apsolutne primjene navedenih pravila koja bi bila moguća u slučaju planiranja neizgrađenog područja.

Na svim parcelama namijenjenim stanovanju male gustine, prema Pravilniku se mogu predvidjeti objekti koji ne ometaju osnovnu namjenu i koje služe svakodnevnim potrebama stanovnika područja, i to:

- trgovina i ugostiteljski objekti, smještaj turista, poslovni sadržaji koji su smješteni u prizemljima i mezaninima stambenih objekata;

- objekti za upravu, kulturu, školstvo, zdravstvenu i socijalnu zaštitu, sport i rekreaciju i vjerski objekti koji služe svakodnevnim potrebama stanovnika područja;

- objekti i mreže infrastrukture;

- parkinzi i garaže za smještaj vozila korisnika (stanara i zaposlenih) i posjetilaca;

Za izgradnju objekata stanovanja male gustine (zone B, C i D) važe slijedeće smjernice:

- Preporučuje se izgradnja slobodnostojećih objekata manjih gabarita, utopljenih u zelenilo
- U slučaju izgradnje dvojnih objekata obavezno je pribavljanje zajedničke saglasnosti glavnog gradskog arhitekta na kompletan projekat za obje urbanističke parcele

- Zbog očuvanja rezidencijalnog karaktera naselja, **nije dozvoljena izgradnja privrednih i poslovnih objekata u funkciji proizvodnje, prerade, skladišta, stovarišta ili veleprodaje.**

- U jednom stambenom objektu može biti organizovano maksimalno 4 stambene jedinice

- Na većim parcelama moguće je planirane kapacitete opodijeliti na više objekata, tako da se ne prekorači ukupna planirana zauzetost, izgrađenost i BGP

DETALJNI URBANISTIČKI PLAN „MOMIŠIĆI B“ SEPARAT SA UTU – POSEBNI DIO

- Na parceli se mogu graditi pomoćni objekti koji su u funkciji korišćenja stambenog objekta (garaža, ostava i sl), a čiji kapacitet ulazi u obračun ukupnih kapaciteta na parceli.

- Moguća je izgradnja **jedne podrumске ili suterenske etaže** koja se koristi **isključivo za garažiranje** i ne ulazi u obračun BGP.

- Podrum je podzemna etaža čiji vertikalni gabarit ne smije nadvisiti kotu terena, trotoara više od 1.00 m. Ukoliko se radi o denivelisanom terenu, relevantnom kotom terena smatra se najniža kota konačno uređenog i nivelisanog terena oko objekta. Horizontalni gabariti podruma definisani su građevinskom linijom ispod zemlje (GL 0) i ne mogu ni u kom slučaju preći regulacionu liniju. Ukupna površina podruma ne može biti veća od 80% površine urbanističke parcele, i to samo ako je zadovoljen minimalni procenat ozelenjenosti na parceli.

- Suterena je nadzemna etaža kod koje se dio vertikalnog gabarita nalazi iznad kote konačno nivelisanog terena oko objekta i čiji su horizontalni gabariti definisani građevinskom linijom GL. Suterena može biti na ravnom i na denivelisanom terenu.

Kod suterena na ravnom terenu vertikalni gabarit ne može nadvisiti kotu terena više od 1.00 m konačno nivelisanog i uređenog terena oko objekta. Suterena na denivelisanom terenu je sa tri strane ugrađen u teren, s tim što se kota poda suterena na jednoj strani objekta poklapa sa kotom terena ili odstupa od kote terena maksimalno 1.00 m.

- Minimalna udaljenost svakog dijela objekta od granice parcele je 2 m. Ukoliko je rastojanje objekta od bočnog susjednog objekta veće od 5m, na bočnim fasadama objekta dozvoljeno otvaranje prozora samo pomoćnih prostorija, a ukoliko je rastojanje objekta od bočnog susjednog objekta veće od 7 m, na bočnim fasadama objekta dozvoljeno je otvaranje prozora stambenih prostorija

- Planom definisana minimalna rastojanja od granice parcele i susjednog objekta mogu biti i manja uz saglasnost vlasnika susjedne parcele, ali ne manja od 1m.

- Kota poda prizemlja može biti za stambene prostore od 0 do 1.20 m od kote konačno uređenog i nivelisanog terena oko objekta

- Visina nazidka potkrovnne etaže iznosi najviše 1.20 m računajući od kote poda potkrovnne etaže do tačke preloma krovne kosine.

- U oblikovnom smislu preporučuje se savremen, funkcionalan arhitektonski izraz I materijalizacija. Krovovi objekata mogu biti ravni ili kosi, nagiba do 25o; nije dozvoljeno izvođenje mansardnih krovova.
- u slučaju ograđivanja parcele koristiti laku metalnu i/ili živu ogradu, visine sokla do 50 cm. Nije dozvoljeno izvođenje zidanih ograda.

Pomoćni objekti

- dozvoljena je izgradnja pomoćnih objekata na svakoj parceli stanovanja malih gustina ukoliko se ispoštuju uslovi u pogledu zauzetosti i kapaciteta i pod uslovom da ne ugrožava uslove korišćenja osnovnog i susjednih stambenih objekata.
- Pomoćnim objektima smatraju se garaže, spremišta i sl. ali i ekonomski objekti kao što su šupe, ljetnje kuhinje, spremišta poljoprivrednih proizvoda i sl.
- Udaljenje pomoćnog objekta od ivice parcele ne smije biti manje od 2.0 m. Rastojanje od granice parcele može biti i manje uz saglasnost vlasnika susjedne parcele, ali ne manja od 1m. Saglasnost ima trajni karakter bez obzira na eventualnu promjenu vlasnika.
- Moguće je graditi pomoćne objekte kao horizontalne dogradnje gabarita osnovnog objekta, pritom poštujući uslove za dogradnju postojećih objekata, kao i opšte uslove stambene izgradnje.

DETALJNI URBANISTIČKI PLAN „MOMIŠIĆI B“ SEPARAT SA UTU – POSEBNI DIO

Uslovi za parkiranje vozila na parcelama stanovanja male gustine:

- Potreban broj parking mjesta treba obezbjediti u okviru parcele, na otvorenom, u garaži u sklopu ili van objekta.
- Kod objekata na nagnutom terenu, garaže se mogu graditi u sklopu uređenja dvorišta, u denivelaciji ispred objekta.
- Broj mjesta za parkiranje vozila se određuje po principu 1.1 PM na 1 stan

Ograđivanje urbanističke parcele se izvodi prema sledećim uslovima:

- parcele se mogu ograđivati zidanom, po pravilu kamenom ogradom, do visine od 1.0 m (računajući od kote trotoara) odnosno transparentnom (dekorativno željezo) ili živom ogradom do visine od 1.80 m sa coklom od kamena ili betona visine 0.6 m
- preporuka je da se parcele, naročito van regulacije, ograđuju živom ogradom.
- zidane i druge vrste ograda postavljaju se na regulacionu liniju prema protokolu regulacije, i to tako da ograda, stubovi ograde i kapije budu na parceli koja se ograđuje.

Vrata i kapije na uličnoj ogradni ne mogu se otvarati izvan regulacione linije

Urbanistički parametri se računaju u skladu sa Pravilnikom o bližem sadržaju i formi planskog dokumenta, kriterijumima namjene površina, elementima urbanističke regulacije i jedinstvenim grafičkim simbolima, Ministarstva uređenja prostora i zaštite životne sredine (Sl.list CG br.24/10 i 33/14) kao i Pravilnikom o načinu obračuna površine i zapremine objekata (Sl. list CG br. 47/13) i Crnogorskim standardom MEST EN 15221-6.

Sastavni dio urbanističko tehničkih uslova su i izvodi iz grafičkih priloga Plana.

OBLIKOVANJE I MATERIJALIZACIJA

Uslovi za oblikovanje i materijalizaciju

Oblikovanje i materijalizacija objekata treba da bude u skladu sa njihovom namjenom, imajući u vidu elemente racionalne i brze gradnje uz primjenu adekvatne arhitektonske plastike na kubusima jednostavnih geometrijskih formi, pa pored ostalog podrazumijeva: - Primjena svih elemenata dobrih fizičkih karakteristika kao preduslova zaštite od nepovoljnih klimatskih uticaja. - Obrada fasada u savremenom tretmanu uz primjenu ventilisanih fasada ili sendvič elemenata – zidovi ispune odnosno konstrukcije za fino obrađenim fasadnim platnima. - Primena arhitektonske plastike i boje u vidu betonskih reljefa, atika i ograda. - U izgradnji objekata treba koristiti elemente tradicionalne arhitekture tog podneblja, prirodne materijale, kose krovne ravni i dr.

Urbani mobilijar

Urbani mobilijar predstavlja važan element pejzažnog oblikovanja i da bi dali elemente urbanog, preporuka je da on bude savremenog dizajna u kombinaciji materijala metal-drvo. Posebnu pažnju je potrebno posvetiti osmišljavanju ljetnih terasa i staza, vodenih sistema (fontane, česme, vodokoci i sl.), urbanog mobilijara (klupe, oglasni panoi, kante za otpatke, osvjetljenje). Osvjetljenju je potrebno dati multifunkcionalan karakter i ostvariti igru svjetlosti sa krošnjama drveća kao i osvjetljenje terasa koje će se uklopiti u karakter ovog prostora.

8.

SMJERNICE ZA POVEĆANJE ENERGETSKE EFIKASNOSTI, RACIONALNU POTROŠNJU ENERGIJE I KORIŠĆENJE OBNOVLJIVIH IZVORA ENERGIJE

	<p>Na planu racionalizacije potrošnje energije predlažu se dvije osnovne mjere: štednja i korišćenje alternativnih, odnosno obnovljivih izvora energije, što je dato u Smjernicama za smanjenje gubitaka energije. Osnovna mjera štednje koju ovaj DUP predlaže je poboljšanje toplotne izolacije prostorija, koja u ljetnjem periodu ne dozvoljava pregrijavanje, dok u zimskom zadržava toplotu. Osim odgovarajuće termoizolacije potrebno je voditi računa o adekvatnoj veličini otvora vodeći računa o mikroklimatskim uslovima ovog podneblja.</p> <p>Klimatski uslovi Podgorice omogućuju korišćenje sunčeve energije. Predlaže se ugrađivanje krovnih solarnih kolektora koji mogu da uštede značajnu količinu energije za zagrijavanje vode. Veoma je ispravna orijentacija ka korišćenju solarne energije i svakako je treba dalje razvijati.</p>
9.	<p>PREPORUKE ZA SMANJENJE UTICAJA I ZAŠTITU OD ZEMLJOTRESA, KAO I DRUGE USLOVE ZA ZAŠTITU OD ELEMENTARNIH NEPOGODA I TEHNIČKO-TEHNOLOŠKIH I DRUGIH NESREĆA</p>
	<p>Mjere zaštite od elementarnih nepogoda obuhvataju preventivne mjere kojima se spriječava ili ublažava dejstvo elementarnih nepogoda. Elementarne nepogode mogu biti:</p> <ul style="list-style-type: none"> ▪ Prirodne nepogode (zemljotres, požari, klizanje tla, poplave, orkanski vetrovi, sniježne lavine i nanosi i dr.); ▪ Nepogode izazvane djelovanjem čovjeka (nesolidna gradnja, havarije industrijskih postrojenja, požari velikih razmera, eksplozije i dr.); ▪ Drugi oblik opšte opasnosti (tehničko-tehnološke katastrofe, kontaminacija, i dr.). <p>Štete izazvane elementarnim nepogodama u Crnoj Gori su veoma velike (materijalna dobra i gubici ljudskih života). Naročito su izražene štete od zemljotresa, požara, poplava, klizišta i jakih vjetrova. Kako su štete od elementarnih nepogoda po karakteru slične ratnim katastrofama, ciljevi i mjere zaštite su delimično identični. U cilju zaštite od elementarnih nepogoda postupiti u skladu sa Zakonom o zaštiti i spašavanju ("Službeni list Crne Gore br.13/07, 05/08, 86/09, 32/11 i 54/16) i Pravilnikom o mjerama zaštite od elementarnih nepogoda ("Službeni list RCG br. 8/93).</p> <p><u>Uslovi i mjere zaštite od zemljotresa</u></p> <p>Preporuke za projektovanje objekata aseizmičnih konstrukcija:</p> <ul style="list-style-type: none"> ▪ Mogu se graditi objekti različite spratnosti uz pravilan (optimalan) izbor konstruktivnih sistema i materijala. ▪ Horizontalni gabarit objekta u osnovi treba da ima pravilnu geometrijsku formu, koja je simetrična u odnosu na glavne ose objekta, npr. pravougaona, kvadratna i sl.. ▪ Principijelno izbjegavati rekonstrukciju sa nadogradnjom objekta gdje se mjenja postojeći konstruktivni sistem, u protivnom obavezna je prethodna statička i seizmičkih analiza, sa ciljem obezbjeđivanja dokaza o mogućnosti pristupanja rekonstrukciji. ▪ Izbor i kvalitet materijala i način izvođenja objekta od bitnog su značaja za sigurnost i ponašanje objekta, izloženih seizmičkom dejstvu. ▪ Armirano-betonske i čelične konstrukcije posjeduju visoku seizmičku otpornost. Pored ramovskih armirano-betonskih konstrukcija može biti primjenjena izgradnja objekata ramovskih konstruktivnih sistema ojačanih sa armirano-betonskim dijafragmama (jezgrima), kao i konstrukcija sa armirano-betonskim platnima. Ove konstrukcije su naročito ekonomične za visine objekata do 15 spratova. ▪ Kod zidanih konstrukcija preporučuje se primjena zidanja, ojačanog horizontalnim i vertikalnim serklažima i armirane konstrukcije različitog tipa. Obično zidanje, samo sa horizontalnim i vertikalnim serklažima treba primjenjivati za objekte manjeg značaja i manje visine (do 2 sprata visine). ▪ Kod projektovanja konstrukcija temelja prednost imaju one konstrukcije koje sprečavaju klizanja u kontaktu sa tlom i pojavu neravnomjernih slijezanja. Opterećenje koje se prenosi preko temeljne konstrukcije na tlo mora da bude homogeno raspoređeno po cijeloj kontaktnoj površini. Treba obezbjediti dovoljnu krutost temeljne konstrukcije, a posebno na spojevima temeljnih greda sa stubovima konstrukcije. <p>Preporuke za projektovanje infrastrukturnih sistema:</p> <ul style="list-style-type: none"> ▪ Pri projektovanju vodova infrastrukture, a naročito glavnih dovoda potrebno je posebnu pažnju posvetiti inženjersko-geološkim i seizmološkim uslovima terena i tla. ▪ Za izradu vodova infrastrukture treba koristiti fleksibilne konstrukcije, koje mogu da slede deformacije tla. Izbjegavati upotrebu krutih materijala (nearmiran beton, azbest-cementne cijevi i sl.) za izradu vodova infrastrukture. ▪ Izbjegavati nasipne, močvarne i nestabilne terene za postavljanje trasa glavnih vodova svih instalacija. ▪ Podzemne električne instalacije treba obezbjediti uređajima za isključenje pojedinih rejona. ▪ Projektovanju saobraćajnica treba prići ne samo sa ekonomsko-saobraćajnog već i sa aspekta planiranja i projektovanja saobraćaja na seizmički aktivnim područjima. ▪ U sistemu saobraćajnica poželjno je obezbjediti paralelne veze tako da u slučaju da jedna postane neprohodna, postoji mogućnost da se preko druge obezbjedi nesmetano odvijanje saobraćaja. <p>U cilju zaštite od zemljotresa, postupiti u skladu sa odredbama Pravilnika o tehničkim normativima za izgradnju objekata u seizmičkim područjima (Službeni list SFRJ br. 52/90).</p>

	<p>Smjernice za zaštitu od požara i eksplozija se sprovode:</p> <ul style="list-style-type: none"> ▪ poštovanjem propisanih rastojanja između objekata različitih namjena kako bi se spriječilo širenje požara sa jednog objekta na drugi, kao i vertikalnih gabarita; ▪ izgradnjom saobraćajnica propisane širine tako da omoguće prolaz vatrogasnim vozilima do svih parcela i objekata na njima, kao i garažama, manevrisanje vatrogasnih vozila, kao i nesmetani saobraćajni tok; ▪ pravilnim odabirom materijala i konstrukcije kako bi se povećao stepen otpornosti zgrade ili požarnog segmenta prema požaru; ▪ izgradnjom hidrantske mreže sa pravilnim rasporedom nadzemnih hidranata; ▪ uvlačenjem zelenih pojaseva prema centralnoj zoni naselja, osim visokovredne komponentne uređenja prostora, dobijaju se privremene saobraćajnice u vanrednim prilikama za evakuaciju korisnika prostora i kretanje operativnih jedinica; ▪ prilikom izrade investiciono-tehničke dokumentacije obavezno izraditi projekte ili elaborate zaštite od požara (i eksplozija ako se radi o objektima u kojima se definišu zone opasnosti od požara i eksplozija), planove zaštite i spasavanja prema izrađenoj procjeni ugroženosti za svaki hazard posebno i za navedenu dokumentaciju pribaviti odgovarajuća mišljenja i saglasnost u skladu sa Zakonom; ▪ za objekte u kojima se u skladište, pretaču, koriste ili u kojim se vrši promet opasnih materija obavezno pribaviti mišljenje na lokaciju od nadležnih organa kako ti objekti svojim zonama opasnosti ne bi ugrozili susjedne objekte; ▪ djelovanjem vatrogasnih jedinica opštine Podgorica u vanrednim situacijama (vatrogasnim ekipama omogućiti pristup lokalnim saobraćajnicama i najbližim vodnim objektima). <p>Prilikom izrade tehničke dokumentacije pridržavati se sljedeće zakonske regulative: Zakon o zaštiti i spašavanju („SL. Crne Gore“ br 13/07, 05/08, 86/09 i 32/11), Pravilnik o tehničkim normativima za hidrantsku mrežu za gašenje požara (SL.SFRJ , br 30/91), Pravilnik o tehničkim normativima za pristupne puteve, okretnice i uređenje platoe za vatrogasna vozila u blizini objekata povećanog rizika od požara (Sl.SFRJ, br.8/95), Pravilnik o tehničkim normativima za zaštitu visokih objekata od požara (SL.SFRJ, br. 7/84), Pravilnik o tehničkim normativima za zaštitu skladišta od požara i eksplozija (SL.SFRJ, br.24/87), Pravilnik o izgradnji postrojenja za zapaljve tečnosti i o uskladištenju i pretakanju zapaljivih tečnosti (SL.SFRJ, br.20/71 i uskladištenju i pretakanju goriva (SL. SFRJ, br.27/71), Pravilnik o izgradnji postrojenja za tečni naftni gas i o uskladištavanju i pretakanju tečnog naftnog gasa (SL. SFRJ, br.24/71 i 26/71).</p> <p>Pored navedenog, prilikom izrade tehničke dokumentacije i izvođenja objekta neophodno je primijeniti važeću regulativu iz oblasti zaštite od zemljotresa, zaštite od elementarnih i drugih nepogoda, zaštite od požara, mjera zaštite i zdravlja na radu itd</p> <p><i>Pored navedenog, prilikom izrade tehničke dokumentacije i izvođenja objekta neophodno je primijeniti važeću regulativu iz oblasti zaštite od zemljotresa, zaštite od elementarnih i drugih nepogoda, zaštite od požara, mjera zaštite i zdravlja na radu itd.</i></p> <p>SMJERNICE ZA ZAŠTITU OD POŽARA</p> <p>Fizička struktura ima jasno određene cjeline sa slobodnim međuprostorima i prostorima radnih manipulacija i zelenila, što obezbjeđuje osnovni nivo zaštite od prenošenju požara u kompleksu. Sve lokacije imaju dobre saobraćajne prilaze, kao i prilaz svakom pojedinačnom objektu što obezbjeđuje laku intervenciju u slučaju požara i njegovu lokalizaciju. Projektom infrastrukture i nivoom tehničke opremljenosti prostora (PP uređaji) upotpuniće se sistem i mjere protivopžarne zaštite.</p> <p>Prilikom izrade tehničke dokumentacije pridržavati se sljedeće zakonske regulative: Zakon o zaštiti i spašavanju („SL. Crne Gore“ br 13/07, 05/08, 86/09 i 32/11), Pravilnik o tehničkim normativima za hidrantsku mrežu za gašenje požara (SL.SFRJ , br 30/91), Pravilnik o tehničkim normativima za pristupne puteve, okretnice i uređenje platoe za vatrogasna vozila u blizini objekata povećanog rizika od požara (Sl.SFRJ, br.8/95), Pravilnik o tehničkim normativima za zaštitu visokih objekata od požara (SL.SFRJ, br. 7/84), Pravilnik o tehničkim normativima za zaštitu skladišta od požara i eksplozija (SL.SFRJ, br.24/87), Pravilnik o izgradnji postrojenja za zapaljve tečnosti i o uskladištenju i pretakanju zapaljivih tečnosti (SL.SFRJ, br.20/71 i uskladištenju i pretakanju goriva (SL. SFRJ, br.27/71), Pravilnik o izgradnji postrojenja za tečni naftni gas i o uskladištavanju i pretakanju tečnog naftnog gasa (SL. SFRJ, br.24/71 i 26/71).</p> <p><i>Pored navedenog, prilikom izrade tehničke dokumentacije i izvođenja objekta neophodno je primijeniti važeću regulativu iz oblasti zaštite od zemljotresa, zaštite od elementarnih i drugih nepogoda, zaštite od požara, mjera zaštite i zdravlja na radu itd.</i></p>
10.	<p>USLOVI I MJERE ZAŠTITE ŽIVOTNE SREDINE I ALTERNATIVNIH IZVORA ENERGIJE</p>
	<p>Poboljšanje energetske efikasnosti posebno se odnosi na ugradnju ili primjenu niskoenergetskih zgrada, unaprijeđenje uređaja za klimatizaciju i pripremu tople vode koriscenjem solarnih panela za zagrijavanje, unaprijeđenje rasvjete upotrebom izvora svjetla sa malom instalisanom snagom (LED), koncepta inteligentnih zgrada (upravljanje potrošnjom energije glavnih potrošaca sa centralnog mjesta). Sve nabrojane mogućnosti se u određenoj mjeri mogu koristiti pri izgradnji objekata na području zahvata.</p> <p>Kod gradnje novih objekata važno je već u fazi idejnog projekta u saradnji sa projektantom predvidjeti sve što je</p>

	<p>potrebno da se dobije kvalitetna i optimalna energetska zgrada. Zato je potrebno:</p> <ul style="list-style-type: none"> ▪ Analizirati lokaciju, orijentaciju i oblik objekta; ▪ Primijeniti visoki nivo toplotne izolacije kompletnog spoljnog omotača objekta i izbjegavati toplotne mostove; ▪ Iskoristiti toplotne dobitke od sunca i zaštititi se od pretjeranog osunčanja; ▪ Koristiti energetska efikasna sistema grijanja, hlađenja i ventilacije, i kombinovati ga sa obnovljivim izvorima energije. <p>U odnosu na planiranu namjenu potrebno je u fazi implementacije predmetnog plana sprovesti čitav niz legislativnih, planskih, organizacionih, tehničko-tehnoloških mera zaštite kako bi se predupredila eventualna zagađenja. Obaveza je investitora da se, prilikom izrade tehničke dokumentacije za objekte koji mogu izazvati zagađenja životne sredine, obrati nadležnom organu za poslove zaštite životne sredine sa Zahtjevom o potrebi izrade Procjene uticaja na životnu sredinu u skladu sa propozicijama Zakona o procjeni uticaja na životnu sredinu i Uredbom o projektima za koje se vrši procjena uticaja na životnu sredinu.</p> <p>Zaštita životne sredine i efikasno upravljanje energijom prije svega podrazumijevaju poštovanje svih propisa utvrđenih zakonskom regulativom. U tom kontekstu je, na osnovu planiranih namjena na prostoru koji je predmet DUP-a, dominantno potrebno primjenjivati propozicije sljedećih zakonskih i podzakonskih akata:</p> <ul style="list-style-type: none"> ▪ Zakona o životnoj sredini („Službeni list Crne Gore“, br. 52/16); ▪ Zakona o efikasnom korišćenju energije („Službeni list Crne Gore“, br. 57/14, 03/15 i 25/19); ▪ Zakona o procjeni uticaja na životnu sredinu („Službeni list Crne Gore“, br. 75/18); ▪ zakon o strateškoj procjeni uticaja na životnu sredinu („Službeni list RCG“, br. 80/05, „Službeni list Crne Gore“, br. 73/10, 40/11, 59/11 i 52/16); ▪ Zakona o vodama („Službeni list RCG“, br. 27/07, „Službeni list Crne Gore“, br. 73/10, 31/11, 47/11, 48/15, 52/16, 55/16, 02/17, 08/17 i 84/18); ▪ Zakona o zaštiti vazduha („Službeni list Crne Gore“, br. 25/10, 40/11 i 43/15); ▪ Zakona o zaštiti od buke u životnoj sredini („Službeni list Crne Gore“, br. 28/11, 01/14 i 02/18); ▪ Zakona o upravljanju otpadom („Službeni list Crne Gore“, br. 64/11 i 39/16); <p>i ostala važeća regulativa, normativa i standardi iz oblasti zaštite životne sredine i upravljana energijom.</p> <p>Za sve objekte koji su predmet ovog Plana, a koji mogu da dovedu do zagađivanja životne sredine, obavezna je izrada Procjene uticaja zahvata na životnu sredinu, shodno odredbama Zakona o procjeni uticaja na životnu sredinu ("Sl. list RCG" br. 80/05).</p>
--	--

11.	<p>USLOVI ZA PEJZAŽNO OBLIKOVANJE</p>
	<p>Zelene površine ograničenog korišćenja</p> <p>USLOVI ZA PEJZAŽNO UREĐENJE</p> <p>Opšti uslovi za pejzažno uređenje</p> <p>§ Svaki objekat (arhitektonski, građevinski, saobraćajni) tj. urbanistička parcela, treba da ima projekat pejzažnog uređenja</p> <p>§ Obavezno uvođenje krovnog i vertikalnog zelenila za objekte koji ne mogu da obezbjede zadate min. procenat ozelenjenosti</p> <p>§ U toku izrade projekatne dokumentacije obavezna je prethodna inventarizacija, taksacija i valorizacija postojećeg zelenila (dendrometrijske karakteristike, vitalnost, dekorativnost, predlog mjera njege) u cilju maksimalnog očuvanja i uklapanja postojećeg vitalnog i funkcionalnog zelenila u nova urbanistička rješenja</p> <p>§ Postojeće i planirano zelenilo mora biti prikazano u tehničkoj dokumentaciji u okviru uređenja terena</p> <p>§ Postojeće zelenilo očuvano u vidu masiva i pojedinačnih reprezentativna stabala, treba da čini okosnicu zelenog fonda budućih projekatnih rješenja</p> <p>§ Predvidjeti zaštitu postojećeg vitalnog i funkcionalnog zelenila tokom građevinskih radova postavljanjem zaštitnih ograda</p> <p>§ Na mjestim gdje nije moguće uklapanje i zadržavanje kvalitetnog zelenila, planirati presađivanje (kod vrsta koje podnose presađivanje)</p> <p>§ U slučajevima gdje kvalitetno i vrijedno zelenilo nije moguće presađiti, dispoziciju objekata na UP prilagoditi postojećem vrijednom zelenilu</p> <p>§ Tokom građevinskih radova, površinski sloj zemlje lagerovati i koristiti ga za nasipanje površina predviđenih za ozelenjavanje</p> <p>§ Koristiti reprezentativne, visokodekorativne autohtone biljne vrste i egzote otporne na uslove sredine, rasadnički odnjegovane u kontejnerima</p> <p>§ Izbjegavati invazivne biljne vrste</p>

	<p>§ Karakteristike sadnica drveća za ozelenjavanje: - min. visina sadnice od 2,5 - 3 m - min. obim stabla na 1m visine od 12 - 14 cm</p> <p>§ Predvidjeti linearno ozelenjavanje saobraćajnica i parking prostora</p> <p>§ Izvršiti rekonstrukciju postojećih drvoreda</p> <p>§ Predvidjeti urbano opremanje, rasvjetu, sisteme za navodnjavanje i protivpožarnu zaštitu svih zelenih površina.</p> <p>Površine ograničene namjene - Zelenilo individualnih stambenih objekata</p> <p>Zelenilo u okviru stambenih objekata podrazumjeva uređenje slobodnih površina oko objekta u zavisnosti od orijentacije kuće i njenog položaja na parceli. Osnovna pravila uređenja okućnice su da kuća bude na 1/3 placa, bliže ulici, gdje dobijemo predvrt koji ima estetsku ulogu i sadrži kolski prilaz, parking, rasvjetu i sl. Zadnji vrt služi kao prostor za odmor i ako je parcela veća kao ekonomski dio dvorišta.</p> <p>DETALJNI URBANISTIČKI PLAN „MOMIŠĆI B“ SEPARAT SA UTU – POSEBNI DIO</p> <p>Smjernice za pejzažno uređenje i izdavanje UT uslova</p> <p>§ zelene površine treba da zahvataju min. 40% površine parcele;</p> <p>§ min. visina sadnice 2,5-3m;</p> <p>§ min. obim sadnice na visini 1m od 10-15cm;</p> <p>§ kompoziciju vrta stilski uskladiti sa arhitekturom objekta;</p> <p>§ pri odabiru zasada voditi računa o uslovima sredine, dimenzijama, boji, oblicima;</p> <p>§ za izradu staza i stepenica koristiti materijale koji su dostupni u najbližem okruženju;</p> <p>§ predvrt urediti reprezentativno u okviru kojeg razmotriti rješenje formiranja parkinga;</p> <p>§ razdvajanje parcela i izolaciju od saobraćajne buke riješiti podizanjem zasada žive ograde;</p> <p>§ tamo gdje nema mjesta za sadnju drveća i žbunja planirati vertikalno i krovno zelenilo, kao isadnju u žardinjerama radi povećanja nivoa ozelenjenosti i što potpunijeg estetskogdoživljaja prostora;</p> <p>§ vertikalno ozelenjavanje sprovesti ozelenjavanjem fasada kuća, terasa, potpornih zidova, u vidu zelenih portala na ulazima u objekat i primjenom pergola;</p> <p>§ na objektima sa ravnim krovom poželjno je planirati krovno ozelenjavanje uz neophodnu pripremu izolacione podloge specifične za ovaj vid ozelenjavanja.</p> <p>Prijedlog vrsta za ozelenjavanje:</p> <p>Četinarsko drveće: <i>Cupressus sempervirens</i> var. <i>pyramidalis</i>, <i>Cupressus arizonica</i> 'Glauca', <i>Pinus pinea</i>, <i>Cedrus deodara</i>, <i>Cedrus atlantica</i> 'Glauca', <i>Cupressocyparis leylandii</i>, <i>Ginkgo biloba</i>.</p> <p>Listopadno drveće: <i>Quercus trojana</i>, <i>Q. pubescens</i>, <i>Celtis australis</i>, <i>Albizzia julibrissin</i>, <i>Platanus acerifolia</i>, <i>Tilia cordata</i>, <i>Tilia argentea</i>, <i>Acer pseudoplatanus</i>, <i>Acer platanoides</i>, <i>Aesculus hippocastanum</i>, <i>Fraxinus americana</i>, <i>Lagerstroemia indica</i>, <i>Liriodendron tulipifera</i>, <i>Cercis siliquastrum</i>, <i>Melia azedarach</i>, <i>Prunus pisardii</i>, <i>Prunus serulata</i>, <i>Salix alba</i>, <i>S. Matsudana</i>, <i>Populus tremula</i>.</p> <p>Zimzeleno drveće: <i>Quercus ilex</i>, <i>Olea europaea</i>, <i>Ligustrum japonicum</i>, <i>Magnolia grandiflora</i>.</p> <p>Žbunaste vrste: <i>Arbutus unedo</i>, <i>Callistemon citrinus</i>, <i>Laurus nobilis</i>, <i>Ligustrum ovalifolium</i>, <i>Nerium oleander</i>, <i>Pittosporum tobira</i>, <i>Pyracantha coccinea</i>, <i>Prunus laurocerassus</i>, <i>Berberis thunbergii</i> 'Atropurpurea', <i>Forsythia suspense</i>, <i>Spiraea</i> sp., <i>Buxus sempervirens</i>, <i>Cotoneaster dammeri</i>, <i>Viburnum tinus</i>, <i>Yucca</i> sp.</p> <p>Puzavice: <i>Hedera helix</i> 'Variegata', <i>Lonicera caprifolia</i>, <i>L. implexa</i>, <i>Rhynchospermum jasminoides</i>, <i>Tecoma radicans</i>, <i>Wisteria sinensis</i>, <i>Parthenocissus tricuspidata</i>, <i>P. quinquefolia</i>.</p> <p>Palme: <i>Phoenix canariensis</i>, <i>Chamaerops humilis</i>, <i>Chamaerops excelsa</i>, <i>Cycas revoluta</i>.</p> <p>Perene: <i>Lavandula spicata</i>, <i>Rosmarinus officinalis</i>, <i>Santolina viridis</i>, <i>Santolina chamaecyparissus</i>, <i>Hydrangea hortensis</i>.</p>
12.	USLOVI I MJERE ZAŠTITE NEPOKRETNIH KULTURNIH DOBARA I NJIHOVE ZAŠTIĆENE OKOLINE
	<p>Ukoliko se prilikom izvođenja građevinskih i zemljanih radova bilo koje vrste na području zahvata naiđe na nalazište ili nalaze arheološkog značenja, prema članu 87 i članu 88. Zakona o zaštiti kulturnih dobara (Sl. List RCG, br. 49/10, 40/11) pravno ili fizičko lice koje neposredno izvodi radove, dužno je prekinuti radove i o nalazu bez odgađanja obavijestiti Ministarstvo kulture i Upravu za zaštitu kulturnih dobara radi utvrđivanja daljeg postupka.</p>
13.	USLOVI ZA LICA SMANJENE POKRETLJIVOSTI I LICA SA INVALIDITETOM

	<p>Kretanje lica sa posebnim potrebama omogućiti projektovanjem oborenih ivičnjaka na mjestu pješačkih prelaza, kao i povezivanjem rampom denivelisanih prostora, obezbjeđenjem dovoljne širine, bezbjednih nagiba i odgovarajućom obradom površina, a sve u skladu sa Pravilnikom o bližim uslovima i načinu prilagođavanja objekata za pristup i kretanje lica smanjene pokretljivosti i lica sa invaliditetom („Službeni list Crne Gore“, br.48/13 i 44/15).</p> <p>Potrebno je omogućiti pristup lica sa posebnim potrebama u sve objekte koji svojom funkcijom podrazumjevaju prisustvo građana koji nisu zaposleni u radnim organizacijama. Kroz objekte u kojima je omogućen rad licima sa posebnim potrebama neophodno je obezbjediti nesmetano kretanje kolica, pristup u odgovarajuće dimenzionisane liftove i sanitarne prostorije.</p> <p>Rampa za savladavanje visinske razlike do 120 cm, u unutrašnjem ili spoljašnjem prostoru može imati dopušteni nagib do 1:20 (5%), a izuzetno, za visinsku razliku do 76cm, dopušteni nagib smije biti do 1:12 (8,3%).</p> <p>Pri projektovanju i građenju saobraćajnih površina potrebno je pridržavati se odredaba ovog DUP-a, kao i standarda i propisa koji karakterišu ovu oblast (Pravilnik o uslovima za planiranje i projektovanje objekata u vezi sa nesmetanim kretanjem dece, starih, hendikepiranih i invalidnih lica).</p>
15.	MOGUĆNOST FAZNOG GRAĐENJA OBJEKTA
	<p>Objekat se može realizovati fazno do maksimalnih parametara.</p> <p>Zakonom članom 76 definisano je da ukoliko se Investitor odluči za faznu realizaciju to mora biti po konstruktivnim i funkcionalnim cjelinama, što znači da svaka faza mora predstavljati arhitektonsku cjelinu. Obavezno je kroz izradu idejnog rješenja za objekat u cjelini jasno naznačiti faze realizacije.</p>
16.	USLOVI ZA PRIKLJUČENJE NA INFRASTRUKTURU
16.1.	Uslovi priključenja na elektroenergetsku infrastrukturu
	<p>Detaljne podatke o snabdjevenosti planiranih kapaciteta u zahvatu planskog dokumenta elektroenergetskom infrastrukturom potrebno je preuzeti iz tekstualnog Detaljnog urbanističkog plana „Momišići B“ u Podgorici, koji je dostupan na internet stranici Registra planske dokumentacije: http://www.planovidozvole.mrt.gov.me/LAMP/PlanningDocument?m=PG, koju vodi Ministarstvo ekologije, prostornog planiranja i urbanizma</p> <p>Tehničku dokumentaciju u dijelu elektroenergetskih instalacija potrebno je izraditi u skladu sa planom elektroenergetske infrastrukture, važećim tehničkim propisima i normativima. Prilikom izrade tehničke dokumentacije za fazu elektroenergetske infrastrukture potrebno je poštovati regulative, standarde i normative, te pribaviti saglasnost nadležnog preduzeća. Mjesto i način priključenja objekta na elektroenergetsku mrežu odrediće se nakon izrade tehničke dokumentacije stručne službe CEDIS-a.</p>
16.2.	Uslovi priključenja na vodovodnu i kanizacionu infrastrukturu
	<p>Tehničku dokumentaciju u dijelu hidrotehničkih instalacija potrebno je izraditi u skladu sa planom hidrotehničke infrastrukture iz planskog dokumenta, važećim tehničkim propisima, normativima, i uslovima priključenja na vodovodnu i fekalnu kanizacionu infrastrukturu, u skladu sa aktom preduzeća “Vodovod i kanalizacija”, koji je stastavni dio ovih uslova.</p> <p>Detaljne podatke o hidrotehničkoj infrastrukturnoj mreži i smjernicama za sprovođenje plana u dijelu hidrotehnike (vodovodna, feklana i atmosferska kanalizacija) potrebno je preuzeti iz tekstualnog dijela Detaljnog urbanističkog plana „Momišići B“ u Podgorici, koji je dostupan na internet stranici Registra planske dokumentacije: http://www.planovidozvole.mrt.gov.me/LAMP/PlanningDocument?m=PG, koju vodi Ministarstvo ekologije, prostornog planiranja i urbanizma</p>
16.3.	Uslovi priključenja na saobraćajnu infrastrukturu
	<p>Urbanističkoj parceli UP b215 u okviru Detaljnog urbanističkog plana „Momišići B“ u Podgorici, u Podgorici pristupa se sa saobraćajnice prikazano na grafičkom prilogu "saobraćaj" .</p> <p>Detaljne podatke o saobraćajnoj infrastrukturnoj mreži i smjernicama za sprovođenje plana u dijelu saobraćaja potrebno je preuzeti iz tekstualnog dijela Detaljnog urbanističkog plana „Momišići B“ u Podgorici koji je dostupan na internet stranici Registra planske dokumentacije: http://www.planovidozvole.mrt.gov.me/LAMP/PlanningDocument?m=PG, koju vodi vodi Ministarstvo ekologije, prostornog planiranja i urbanizma.</p>
16.4.	Uslovi priključenja na telekomunikacionu (elektronsku) mrežu

	<p>Detaljne podatke o snabdjevenosti planiranih kapaciteta u zahvatu planskog dokumenta telekomunikacionom (elektronskom) infrastrukturom potrebno je preuzeti iz tekstualnog tekstualnog Detaljnog urbanističkog plana „Momišići B“ koji je dostupan na internet stranici Registra planske dokumentacije: http://www.planovidozvole.mrt.gov.me/LAMP/PlanningDocument?m=PG, koju vodi Ministarstvo ekologije, prostornog planiranja i urbanizma.</p>								
16.4.	<p>OSTALI USLOVI</p>								
	<p>Privredno društvo koje izrađuje tehničku dokumentaciju i koje ispunjava uslove utvrđene Zakonom o planiranju prostora i izgradnji objekata ("Službeni list Crne Gore", br. 064/17 od 06.10.2017., 044/18 od 06.07.2018., 063/18 od 28.09.2018., 011/19 od 19.02.2019., 082/20 od 06.08.2020.), obavezno je tehničku dokumentaciju uraditi u skladu sa izdatim urbanističko-tehničkim uslovima i Zakonom o planiranju prostora i izgradnji objekata ("Službeni list Crne Gore", br. 064/17 od 06.10.2017., 044/18 od 06.07.2018., 063/18 od 28.09.2018., 011/19 od 19.02.2019., 082/20 od 06.08.2020.).</p> <p>Privredno društvo koje vrši reviziju tehničke dokumentacije i koje ispunjava uslove utvrđene Zakonom o planiranju prostora i izgradnji objekata ("Službeni list Crne Gore", br. 064/17 od 06.10.2017., 044/18 od 06.07.2018., 063/18 od 28.09.2018., 011/19 od 19.02.2019., 082/20 od 06.08.2020.), odgovorno je za usklađenost tehničke dokumentacije sa izdatim urbanističko-tehničkim uslovima i Zakonom o planiranju prostora i izgradnji objekata ("Službeni list Crne Gore", br. 064/17 od 06.10.2017., 044/18 od 06.07.2018., 063/18 od 28.09.2018., 011/19 od 19.02.2019., 082/20 od 06.08.2020.).</p> <p>Ovi urbanističko tehnički uslovi važe dok je na snazi planski dokument na osnovu kojih su izdati.</p> <p><i>Napomena: Za predmetnu urbanističku parcelu mjerodavne su smjernice u okviru Detaljnog urbanističkog plana „Momišići B“ u Podgorici u Podgorici koji je na dan izdavanja ovih Urbanističko tehničkih uslova, evidentiran i objavljen u Registru planskih dokumenata u skladu sa članom 11 Zakona o planiranju prostora i izgradnji objekata ("Službeni list Crne Gore", br. 064/17 od 06.10.2017., 044/18 od 06.07.2018., 063/18 od 28.09.2018., 011/19 od 19.02.2019. i 082/20 od 06.08.2020) na sajtu Ministarstva ekologije, prostornog planiranja i urbanizma, http://www.planovidozvole.mrt.gov.me/.</i></p>								
17.	<p>OSNOVNI PODACI O PRIRODNIH KARAKTERISTIKAMA PODGORICE</p>								
	<p><u>Topografija prostora</u> Podgorica se nalazi na sjevernom dijelu Zetske ravnice, u kontaktnoj zoni sa brdsko-planinskim zaleđem. Njen geografski lokalitet je određen sa 42^o26' sjeverne geografske širine i 19^o16' istočne geografske dužine. Područje u zahvatu DUP-a je na kotica 10-30 mnv, dok je prostor namjenjen za izgradnju na koti cca 14-27 mnv. Ova visinska razlika se prostire na površini od 373,34 ha, tako da je u najvećem dijelu ovo ravan teren pogodan za izgradnju.</p> <p><u>Inženjersko geološke karakteristike</u> Geološku građu terena čine šljunkovii pjeskovi neravnomjernog granulometrijskog sastava i promjenljivog stepena vezivosti. Nekad su to posve nevezani sedimenti, a nekad pravi konglomerati, praktično nestišljivi, koji se drže u vertikalnim odsjecima i u podkapinama i svodovima. Navedene litološke strukture karakteriše dobra vodopropustljivost, a dubina izdani podzemne vode svuda je veća od 4 m od nivoa terena. Nosivost terena kreće se od 300-500 kN/m² za I kategoriju. Zbog neizrađenih nagiba čitav prostor terase spada u kategoriju stabilnih terena.</p> <p><u>Stepen seizmičkog intenziteta</u> Sa makroseizmičkog stanovišta Podgorica se nalazi u okviru prostora sa vrlo izraženom seizmičkom aktivnošću. Prema seizmološkoj karti gradsko područje je obuhvaćeno sa 8^o MCS skale, kao maksimalnog intenziteta očekivanog zemljotresa za povratni period od 100 godina, sa vjerovatnoćom pojave 63%. Seizmički hazard za ovaj prostor odnosi se na dva karakteristična modela terena konglomeratirsane terase, tj. za model C₁ gdje je debljina sedimenata površinskog sloja (do podine) manja od 35 m, i model C₂ gdje je ta debljina veća od 35 m.</p> <p>Dobijeni parametri su sljedeći:</p> <table border="0"> <tr> <td>koeficijent seizmičnosti K_s</td> <td>0,079 - 0,090</td> </tr> <tr> <td>koeficijent dinamičnosti K_d</td> <td>1,00 >K_d > 0,47</td> </tr> <tr> <td>ubrzanje tla Q_{max}(q)</td> <td>0,288 - 0,360</td> </tr> <tr> <td>intenzitet u (MCS)</td> <td>9^o MCS</td> </tr> </table> <p><u>Hidrološke karakteristike</u> Podzemna voda je niska i iznosi 16-20 m ispod nivoa terena.</p> <p><u>Klimatske karakteristike</u> Urbano područje Podgorice karakteriše slabije modifikovan maritimni uticaj Jadranskog mora. Specifične mikroklimatske karakteristike su u području grada, gdje je znatno veći antropogeni uticaj industrije na aerozagađenje, kao i ukupne urbane morfologije na vazдушna strujanja, vlažnost, osunčanje, toplotno zračenje i</p>	koeficijent seizmičnosti K _s	0,079 - 0,090	koeficijent dinamičnosti K _d	1,00 >K _d > 0,47	ubrzanje tla Q _{max} (q)	0,288 - 0,360	intenzitet u (MCS)	9 ^o MCS
koeficijent seizmičnosti K _s	0,079 - 0,090								
koeficijent dinamičnosti K _d	1,00 >K _d > 0,47								
ubrzanje tla Q _{max} (q)	0,288 - 0,360								
intenzitet u (MCS)	9 ^o MCS								

dr.

Temperatura vazduha

U Podgorici je registrovana srednja godišnja temperatura od 15,5^o C. Prosječno najhladniji mjesec je januar sa 5^o C, a najtopliji jul sa 26,7^o C. Maritimni uticaj ogleđa se u toplijoj jeseni od proljeća za 2,1^o C, sa blažim temperaturnim prelazima zime u ljeto, od ljeta u zimu. U toku vegetacionog perioda (april - septembar) prosječna temperatura vazduha iznosi 21,8^oC, dok se srednje dnevne temperature iznad 14^o C, javljaju od aprila do oktobra. Srednji vremenski period u kome je potrebno grijanje stambenih i radnih prostorija proteže se od 10 novembra do 30 marta, u ukupnom trajanju od 142 dana.

Vlažnost vazduha

Prosječna relativna vlažnost vazduha iznosi 65,6%, sa max od 77,2% u novembru i min od 49,4% u julu. Tokom vegetacionog perioda, prosječna relativna vlažnost vazduha je 56,7%.

Osunčanje, oblačnost i padavine

Srednja godišnja suma osunčanja iznosi 2.456 časova. Najsunčaniji mjesec je jul sa 344,1, a najkraće osunčanje ima decembar sa 93,0 časova. U vegetacionom periodu osunčanje traje 1.658 časova. Godišnji tok oblačnosti ima prosječnu vrijednost od 5,2 desetina pokrivenosti neba. Najveća oblačnost je u novembru 7,0, a najmanja u avgustu 2,8. Prosječna vrijednost oblačnosti u vegetacionom periodu je 4,3. Srednji prosjek padavina iznosi 1.692 mm godišnje, sa maksimumom od 248,4 mm, u decembru i minimumom od 42,0 mm, u julu. Padavinski režim oslikava neravnomjernost raspodjele po mjesecima, uz razvijanje ljetnjih lokalnih depresija sa nepogodama i pljuskovima. Vegetacioni period ima 499,1 mm padavina ili 20,6 % od srednje godišnje količine. Period javljanja sniježnih padavina traje od novembra do marta, sa prosječnim trajanjem od 5,4 dana, a snijeg se rijetko zadržava duže od jednog dana.

Pojave magle, grmljavine i grada

Prosječna godišnja čestina pojave magle iznosi 9 dana, sa ekstremima od 1 do 16 dana. Period javljanja magle traje od oktobra do juna, sa najčešćom pojavom u decembru i januaru (po 2,6 dana). Nepogode (grmljavine) javljaju se u toku godine prosječno 53,7 dana, sa maksimumom od 7,7 dana, u junu i minimumom od 1,9 dana, u januaru. Pojava grada registruje se u svega 0,9 dana prosječno godišnje, sa zabilježenim maksimumom od 4 dana.

Vjetrovi


Učestalost vjetrova i tišina izražena je u promilima, pri čemu je ukupan zbir vjetrova iz svih pravaca i tišina uzet kao 1000 ‰. Najveću učestalost javljanja ima sjeverni vjetar sa 227 ‰, a najmanju istočni sa 6 ‰. Sjeverni vjetar se najčešće javlja ljeti, a najrjeđe u proljeće. Tišine ukupno traju 380 ‰, sa najvećom učestalošću u decembru, a najmanjom u julu. Najveću srednju brzinu godišnje ima sjeveroistočni vjetar (6,2 m/sec), koji najveću vrijednost bilježi tokom zime (prosječno 8,9 m/sec). Maksimalna brzina vjetra od 34,8 m/sec. (125,3 km/čas i pritisak od 75,7 kg/m²) zabilježena je kod sjevernog vjetra. Jaki vjetrovi su najčešći u zimskom periodu sa prosječno 20,8 dana, a najrjeđi ljeti sa 10,8 dana. Tokom vegetacionog perioda jaki vjetrovi se javljaju prosječno 22,1 dan.

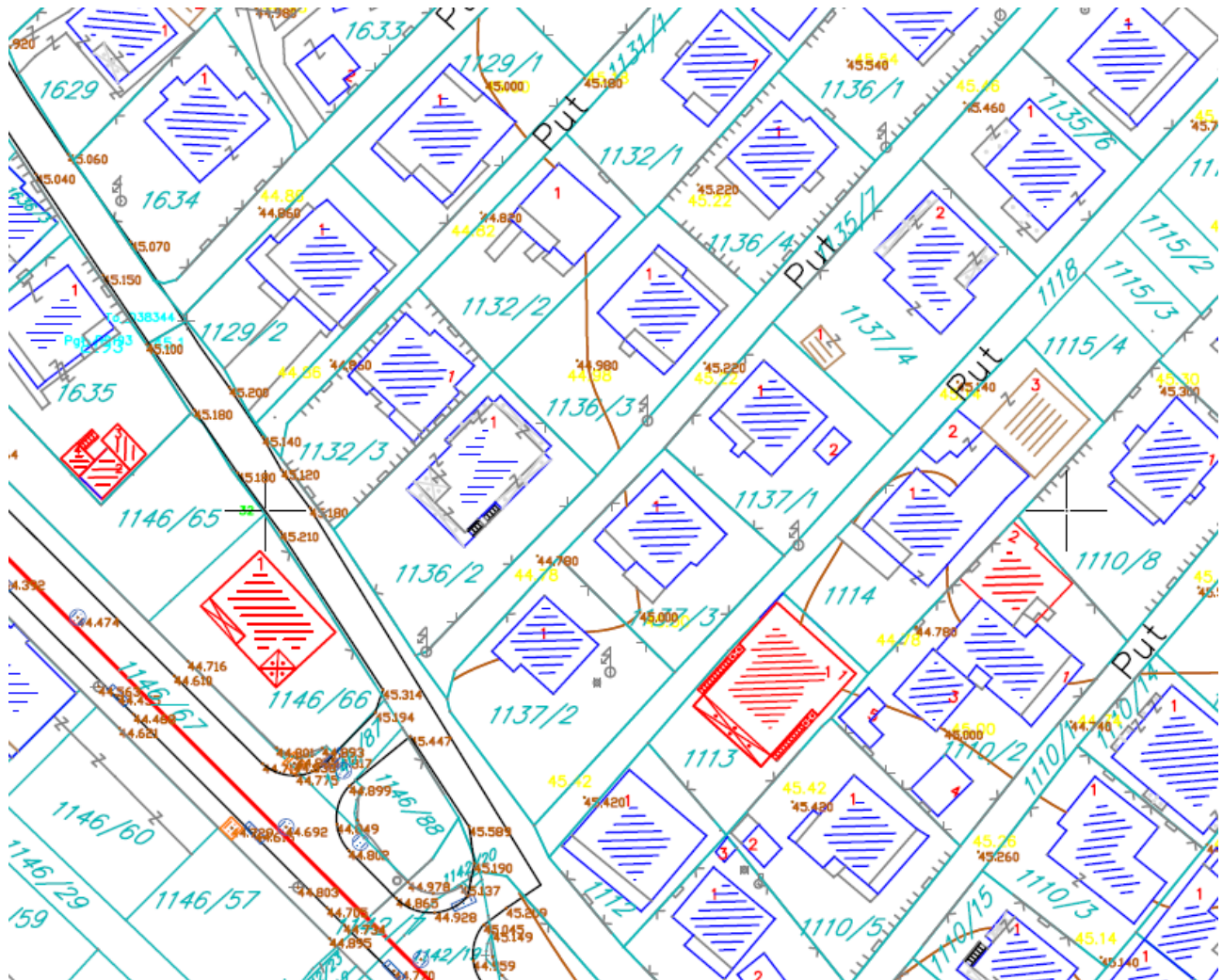
Ocjena sa aspekta prirodnih uslova

Sa aspekta prirodnih uslova, ovo područje ima niz povoljnosti za izgradnju i urbanizaciju. Ravan teren, nizak nivo podzemnih voda kao i dobra stabilnost terena su karakteristike koje idu u prilog gradnje. Klimatski uslovi su, kao i na cijeloj teritoriji grada, povoljni za gradnju tokom cijele godine. Pri izgradnji, odnosno planiranju objekata treba voditi računa o nepovoljnim uslovima vjetra, sunca i kiše.

18. URBANISTIČKI PARAMETRI ZA PROSTOR U ZAHVATU URBANISTIČKE PARCELE

Namjena prostora u zahvatu urbanističke parcele	" stanovanje male gustine"
Oznaka urbanističke parcele	UP b215
Površina urbanističke parcele [m ²]	500
Maksimalni planirani indeks zauzetosti	0,35
Maksimalni planirani indeks izgrađenosti	0,88
Maksimalna planirana bruto građevinska površina pod objektom [m ²]	/
Maksimalna ukupna planirana bruto građevinska površina [m ²]	438 (max poslovanja 175m2)

	Max. spratnost	P+2 (prizemlje i dva sprata)
<p>Napomena: Obzirom da se izdaju UTU-i za izradu tehničke dokumentacije za objekat na urbanističkoj parceli UP b215 i da se radi o izgradnji novog objekta neophodno je porušiti postojeće objekte.</p>		
	<p>DOSTAVLJENO: Podnosiocu zahtjeva, u spise predmeta i arhivi.</p> <p><i>Shodno izmjeni i dopuni Uredbe o povjeravanju dijela poslova Ministarstva održivog razvoja i turizma jedinicama lokalne samouprave ("Službeni list Crne Gore", br.087/18 od 31.12.2018, 028/19 od 23.05.2019, 075/19 od 30.12.2019, 116/20 od 04.12.2020, 076/21 od 09.07.2021 godine), a na osnovu člana 74. Zakona o planiranju prostora i izgradnji objekata („Službeni list CG”, br.64/17, 44/18, 63/18, 11/19 i 82/20) stav 9 i 10 izdati urbanističko-tehnički uslovi se dostavljaju nadležnom inspekcijskom organu u roku od tri dana od dana izdavanja i objavljuju na internet stranici u roku od jednog dana od dana izdavanja.</i></p>	
	<p>OBRADIVAČ URBANISTIČKO-TEHNIČKIH USLOVA Arh.Rakčević Zorica, dipl.ing.</p> <p>M.P.</p>	<p>RUKOVODILAC SEKTORA Arh.Rakčević Zorica, dipl.ing.</p> 
	PRILOZI	
	<ul style="list-style-type: none"> ▪ Izvodi iz grafičkih priloga planskog dokumenta ▪ Tehnički uslovi priključenja preduzeća "Vodovod i kanalizacija" d.o.o. ▪ List nepokretnosti 712 i kopija plana, izdatih od strane Uprave za nekretnine - Područne jedinice Podgorica za katastarsku parcelu 1136/3 	



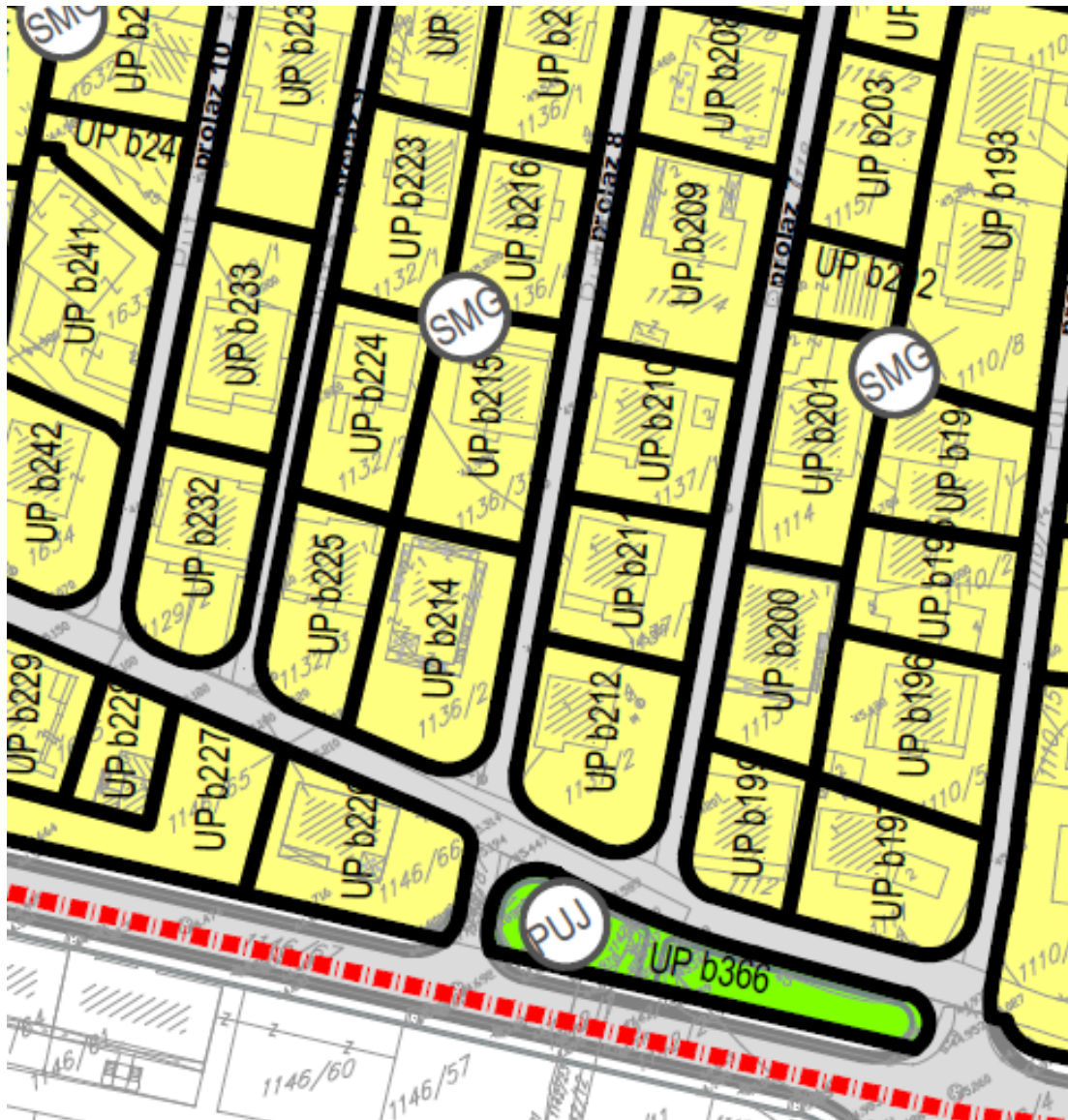
GRAFIČKI PRILOG – Katastarsko geodetska podloga

Izvod iz Detaljnog urbanističkog plana „Momišići B“ u Podgorici
za urbanističku parcelu **UP b215**

1

Crna Gora
Glavni Grad Podgorica
Sekretarijat za planiranje prostora i
održivi razvoj

Broj: 08-332/22-1301
Podgorica, 01.09.2022.godine



Površine za stanovanje male gustine

GRAFIČKI PRILOG –Namjena površina

Izvod iz Detaljnog urbanističkog plana „Momišići B“ u Podgorici
za urbanističku parcelu **UP b215**

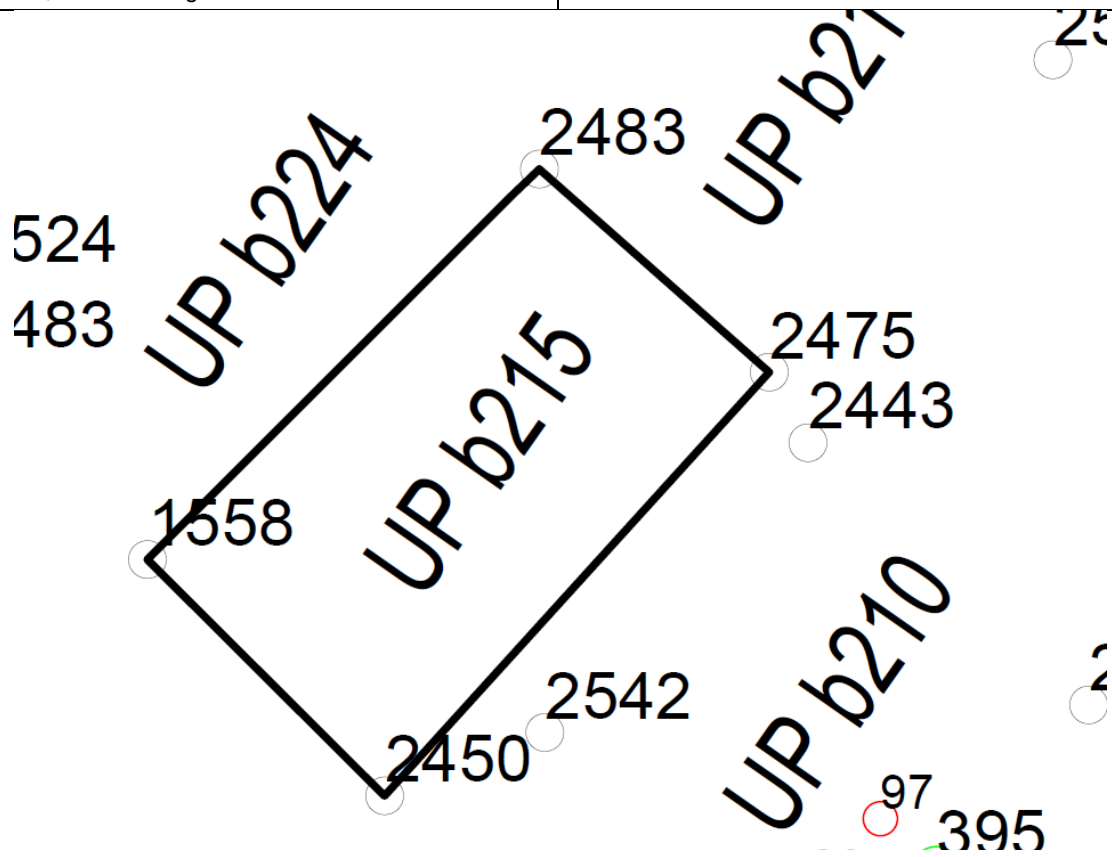
2



GRAFIČKI PRILOG – Parcelacija ,regulacija i UTU

Izvod iz Detaljnog urbanističkog plana „Momišići B“ u Podgorici
za urbanističku parcelu **UP b215**

3



1558	6602428.34	4701617.50
2450	6602440.80	4701605.07
2475	6602461.03	4701627.36
2483	6602448.95	4701638.05

GRAFIČKI PRILOG – Granica UP sa koordinatama UP i RL

Izvod iz Detaljnog urbanističkog plana „Momišići B“ u Podgorici
 za urbanističku parcelu **UP b215**

3a

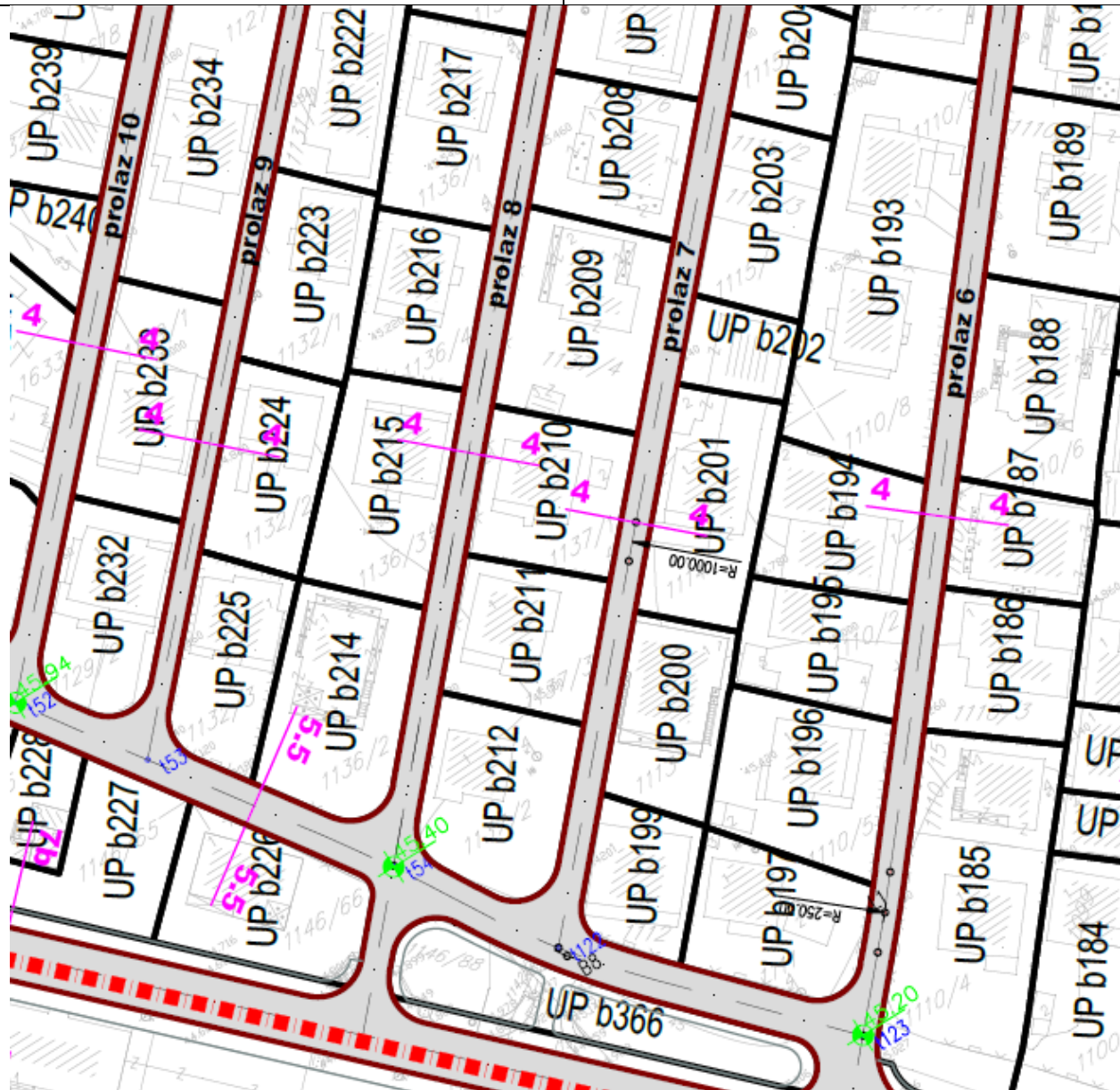


406	6602408.60	4701610.97	406	6602408.60	4701610.97
	407	6602422.51	4701590.85		


GRAFIČKI PRILOG – Koordinate pravca GL:

Izvod iz Detaljnog urbanističkog plana „Momišići B“ u Podgorici
 za urbanističku parcelu **UP b215**

3a



PRESJEK 4-4



GRAFIČKI PRILOG – Saobraćajna infrastruktura

Izvod iz Detaljnog urbanističkog plana „Momišići B“ u Podgorici
za urbanističku parcelu **UP b215**

5







GRAFIČKI PRILOG – Elektroenergetska infrastruktura

Izvod iz Detaljnog urbanističkog plana „Momišići B“ u Podgorici
 za urbanističku parcelu UP b215

Crna Gora
 Glavni Grad Podgorica
Sekretarijat za planiranje prostora i održivi razvoj

Broj: 08-332/22-1301
 Podgorica, 01.09.2022.godine



-  Tk okno - Postojeće kablovsko okno
-  TK podzemni vod - Postojeća elektronska komunikaciona infrastruktura
-  Planirano Tk okno - Planirano kablovsko okno NO 1,...,NO 250
-  Planirani TK podzemni vod - Planirana elektronska komunikaciona infrastruktura sa 4 PVC cijevi 110mm

GRAFIČKI PRILOG – Telekomunikaciona infrastruktura

Izvod iz Detaljnog urbanističkog plana „Momišići B“ u Podgorici
 za urbanističku parcelu **UP b215**



5

- | | | | | | |
|--|--------------------------------|--|---------------------------------|--|------------------------------------|
| | Postojeći vodovod | | Planirana fekalna kanalizacija | | Postojeća atmosferska kanalizacija |
| | Planirani vodovod | | Fekalna kanalizacija - ukida se | | Planirana atmosferska kanalizacija |
| | Vodovod - ukida se | | Postojeća fekalna kanalizacija | | Smjer odvođenja |
| | Postojeća fekalna kanalizacija | | Smjer odvođenja | | |

GRAFIČKI PRILOG – Hidrotehnička infrastruktura

Izvod iz Detaljnog urbanističkog plana „Momišići B“ u Podgorici
 za urbanističku parcelu **UP b215**

8



POVRŠINE ZA PEJZAŽNO UREĐENJE
OGRANIČENE NAMJENE



ZELENILO INDIVIDUALNIH STAMBENIH OBJEKATA

GRAFIČKI PRILOG – Pejzažna arhitektura

Izvod iz Detaljnog urbanističkog plana „Momišići B“ u Podgorici
za urbanističku parcelu **UP b215**

9



CRNA GORA

GLAVNI GRAD PODGORICA

Sekretarijat za planiranje prostora i održivi razvoj

UPI-02-041/22-6209/2
Brosir
Risarnica - Glavni grad - Podgorica
Sekretarijat za planiranje prostora i održivi razvoj
Primijeno Podgorica, 14.09.2022.

Org. jed.	Jed. klas. znak	Redni broj	Prilog	Vrijednost
42582	3000-5	6209/2	1301	

DOO "Vodovod i kanalizacija" Podgorica postupajući po zahtjevu **Sekretarijata za planiranje prostora i održivi razvoj**, na osnovu člana 74 Zakona o planiranju prostora i izgradnji objekata (Službeni list CG broj 64/17), člana 19 Odluke o javnom vodosnabdijevanju na teritoriji Glavnog grada (Službeni list CG – opštinski propisi br. 027/15 i 034/16), člana 10 Odluke o prikupljanju, prečišćavanju i ispuštanju otpadnih voda na teritoriji Glavnog grada (Službeni list CG – opštinski propisi br. 027/15) i člana 5 Odluke o prikupljanju i ispuštanju atmosferskih voda na teritoriji Glavnog grada (Službeni list CG – opštinski propisi br. 027/15) izdaje

TEHNIČKE USLOVE PRIKLJUČENJA NA GRADSKI VODOVOD I KANALIZACIJU

Na osnovu zahtjeva Sekretarijata za planiranje prostora i održivi razvoj, koji je kod nas evidentiran pod brojem UPI-02-041/22-6209/1 od 05.09.2022. godine, za izdavanje tehničkih uslova priključenja na gradski vodovod i kanalizaciju **za izgradnju objekta stanovanja male gustine sa mogućnošću poslovanja na b215, u zahvatu DUP-a "Momišići B" (katastarska parcela 1136/3 KO Podgorica I) u Podgorici, investitora Draganić Pera** (prema urbanističko-tehničkim uslovima 08-332/22-1301 od 01.09.2022. godine, izdatim od strane Sekretarijata za planiranje prostora i održivi razvoj), propisujemo sljedeće tehničke uslove priključenja na gradski vodovod i kanalizaciju. U prilogu dostavljamo situaciju sa ucrtanim postojećim hidrotehničkim instalacijama na predmetnoj lokaciji. Položaj prikazanih cjevovoda je ucrtan kao spoj osovina poklopaca šahtova, što ne odgovara stvarnom položaju cijevi, koji kod vodovoda može biti udaljen od osovine poklopca i par metara. Stvarni položaj mora se utvrditi uvidom u svaki šaht pojedinačno. Napominjemo da se u blizini lokacije može naići na priključne cjevovode za koje ovo društvo ne posjeduje potrebne podatke o visinskom i horizontalnom položaju, jer prilikom izgradnje ovih cjevovoda nije urađen katastar instalacija, a na cjevovodu nijesu izvedeni vodovodni šahtovi, te u sadašnjem stanju nema mogućnosti da ih snimimo i ucrtamo njihov tačan položaj. U slučaju da priključne cijevi prolaze preko predmetne parcele, iste se moraju izmjestiti prije početka radova na objektu, a na osnovu zahtjeva investitora. Troškovi izmještanja padaju na teret investitora, a vodoinstalaterske radove izvodi isključivo d.o.o. "Vodovod i kanalizacija" Podgorica.

Na predmetnoj parceli je evidentirana porodična stambena zgrada ukupne bruto građevinske površine 186m², bez građevinske dozvole. UTU-ima je na UP b215 planiran objekat bruto razvijene građevinske površine 438m², spratnosti do P+2. Namjena objekta je stanovanje male gustine sa dvije stambene jedinice i sa mogućnošću poslovanja.

Postojeći objekat je priključen na gradsku vodovodnu mrežu i kod ovog društva je registrovan vodomjer broj 01046843 marke "Ikom" 20/5 pod šifrom 301051800 na ime Draganić Pera. Evidentiran je priključak objekta na gradsku fekalnu kanalizaciju.

Predmetnim DUP-om je jugoistočno od parcele planirana izgradnja saobraćajnice, u sklopu koje je predviđena izgradnja vodovoda DN90mm i atmosferske kanalizacije Ø300mm. Postojeća fekalna kanalizacija se zadržava. Situacija DUP-om planiranog stanja – faza

hidrotehnike je u prilogu urbanističko-tehničkih uslova. Za realizaciju ulične infrastrukture je nadležna Agencija za izgradnju i razvoj Podgorice d.o.o.

a) Vodovod:

Za trajno priključenje objekta na UP b215 na gradsku vodovodnu mrežu trenutno nema uslova. Priključenje postojećih i planiranih objekata na ovoj lokaciji (te i predmetnog objekta) moći će se ostvariti nakon izgradnje vodovoda ulicom pored parcele, njegovog tehničkog prijema i predaje na upravljanje i održavanje ovom društvu. Vodovodni priključak prema objektu voditi isključivo javnom površinom, kada se za to steknu uslovi.

Do realizacije planiranog vodovoda, za privremeno priključenje objekta na vodovodnu mrežu, može se zadržati postojeći priključak. Nakon izgradnje DUP-om planiranog vodovoda, potrebno je izvršiti prespajanje priključka objekta na novi vodovod, a na osnovu zahtjeva vlasnika.

U slučaju racionalne i tehnički logične potrošnje u vodovodnom sistemu biće obezbijedjen pritisak na mjestu priključenja oko 3 -3,5 bar.

Za registrovanje utroška vode cijelog objekta potrebno je predvidjeti ugradnju vodomjera odgovarajućih dimenzija u šahtu ispred objekta, posebno za stambeni, posebno za poslovni dio objekta, ukoliko se planira poslovanje. Pošto se radi o objektu stanovanja male gustine sa mogućnošću poslovanja, potrebno je u šahtu ispred objekta predvidjeti ugradnju vodomjera za mjerenje utroška vode svake stambene i poslovne jedinice posebno (a nikako u objektu i samim jedinicama). Ako se radi o kolektivnom stambenom objektu, onda su uslovi za ugradnju vodomjera drugačiji. Šaht treba da bude u posjedu vlasnika, 1 do 2m od ivice parcele gledajući iz pravca mjesta priključenja na ulični cjevovod. Minimalne dimenzije svijetlog otvora šahta za vodomjer su 1.2x1.2x1.2 m (u koji se mogu smjestiti maksimalno 3 mala vodomjera), obavezno sa drenažom, penjalicama i poklopcem tako postavljenim da se pri silazu u šaht ne gazi po vodomjerima. Projektom obavezno prikazati detalj vodomjernog šahta - vodoinstalaterski i gradjevinski, sa specifikacijom i pravim dimenzijama fazonskih komada i armatura da bi dokazali usvojene dimenzije, osnovu i presjek kao i njegovu lokaciju na situaciji.

Svi vodomjeri koji se ugradjuju moraju biti klase C, sa mesinganim, horizontalnim kućištem, impulsnim mehanizmom i radio modulom za daljinsko očitavanje, sa magnetnim ventilom prije i propusnim ventilom poslije vodomjera, koji su prilagodjeni usvojenom programu i opremi d.o.o. "Vodovod i kanalizacija" Podgorice. Vodomjeri moraju biti sa horizontalnom osovinom, baždareni i moraju imati plombu Metrološkog zavoda Crne Gore sa oznakom ME.

Vodoinstalaterske radove na izradi priključka, nabavci i ugradnji vodomjera izvodi **isključivo** d.o.o. "Vodovod i kanalizacija" Podgorica po zahtjevu korisnika. U slučaju nepoštovanja navedenog, odnosno bespravnog priključenja na vodovodnu mrežu, vodovodni priključak će biti ukinut i preduzete odgovarajuće zakonske mjere.

Nakon sprovođenja postupka za dobijanje odobrenja za gradnju objekta i prijave gradnje nadležnom organu, potrebno je podnijeti zahtjev ovom društvu za dobijanje gradilišnog vodovodnog priključka, ako za to bude uslova. Ukoliko umjesto vlastitog gradilišnog priključka investitor za gradjenje koristi gradsku vodu preko svog ili tuđeg registrovanog vodomjera za domaćinstvo, ili na neki drugi način, ta potrošnja će se posebno obračunati i mora da se reguliše prije dobijanja trajnog priključka. Da bi se stekli uslovi za dobijanje trajnog priključka, potrebno je da investitor pribavi potvrdu da je objekat urađen prema revidovanoj projektnoj dokumentaciji, kao i potvrdu o izmirenim obavezama od Agencije za izgradnju i razvoj Podgorice d.o.o. i uz zahtjev za stalni priključak ih dostavi d.o.o. "Vodovod i kanalizacija" Podgorice.

b) Fekalna kanalizacija:

Gradski sistem kanalizacione mreže je separatan, tako da se ne dozvoljava upuštanje atmosferskih voda u fekalnu kanalizaciju i obrnuto.

Za priključenje objekta na gradsku fekalnu kanalizaciju može se zadržati postojeći priključak, ukoliko zadovoljava potrebe, ili izvršiti njegova rekonstrukcija.

Priključne cijevi (izvod iz objekta) moraju biti od atestiranih PVC kanalizacionih cijevi za uličnu kanalizaciju (tjemene nosivosti ne manje od SN4) prečnika DN160 ili DN200 do uličnog revizionog okna. Pri tome, priključenje u RO obavezno mora biti min 20cm iznad kote vrha cijevi, a kod ukrštanja sa vodovodom tjeme kanalizacione cijevi minimum 20 cm ispod vodovodnih instalacija.

Radove na izgradnji ili rekonstrukciji kanalizacionog priključka vrši stranka u vlastitoj režiji, a priključenje na postojeću gradsku kanalizaciju se vrši pod obaveznim nadzorom d.o.o. "Vodovod i kanalizacija" Podgorica, koje trebate obavijestiti o početku radova. Posebnu pažnju je potrebno obratiti na vodovod, kao i PTT i elektroinstalacije, čije je katastre potrebno pribaviti od nadležnih institucija. Takođe je potrebno prije početka radova na priključenju pribaviti protokol o prekopu ulice od nadležnog organa. Internu kanalizaciju je obavezno isprati prije priključenja, da šut i otpadni materijal ne bi oštetili postojeću gradsku fekalnu kanalizaciju. Isto se odnosi na priključenje atmosferske kanalizacije.

Napominjemo da nije preporučljivo priključenje podrumskih i suterenskih etaža objekata na fekalnu kanalizaciju (ukoliko se objekti priključuju gravitaciono). U slučaju da investitor priključi objekat na kolektor fekalne kanalizacije bez prepumpavanja, d.o.o. "Vodovod i kanalizacija" neće snositi nikakvu odgovornost od eventualnog izlivanja fekalnih voda u naprijed navedenim etažama objekata.

Ukoliko su u okviru poslovnih sadržaja u objektu predviđeni kafići, restorani ili slični sadržaji, investitor je dužan izvršiti tretman otpadnih voda prije upuštanja istih u gradsku fekalnu kanalizaciju.

c) Atmosferska kanalizacija:

Projektom obuhvatiti rješenje odvodjenja kišnih voda sa krova objekta, kao i cijele lokacije objekta. Za rješenje odvodjenja predvidjeti izgradnju retenzionog bazena (upojni bunar ili rov) na lokaciji predmetne parcele. Dimenzije retenzionog bazena dokazati proračunom. Dimenzionisati ga za prihvatanje prvog poplavnog talasa 15-to minutne kiše intenziteta 264 l/s/ha. Kišne vode se ne smiju upuštati direktno u gradsku atmosfersku kanalizaciju, nego prvo u retenzioni bazen koji se prelijeva u gradsku atmosfersku kanalizaciju.

Napominjemo da postoji mogućnost da atmosferska kanalizacija kapacitetom neće moći da primi vodu sa krovova i okolnog terena planiranih objekata. Atmosferska kanalizacija se ne projektuje na maksimalnu količinu padavina na odredjenom području za odredjeni povratni period, jer bi isto bilo neracionalno. S tim u vezi, ne možemo garantovati uredno odvodjenje atmosferskih voda u slučaju dugotrajnih kiša velikog intenziteta, koje mogu izazvati plavljenje podruma i suterena objekta.

d) Tehnička opremljenost projekta hidrotehničkih instalacija

Projekat treba da sadrži sve tekstualne i grafičke priloge za glavni projekat u skladu sa Pravilnikom o načinu izrade i sadržini tehničke dokumentacije za gradjenje objekta (Službeni list CG broj 044/18). Projekat unutrašnjih instalacija vodovoda i kanalizacije treba izraditi u skladu s pravilima struke i odredbama važeće zakonske regulative, a mora obuhvatiti interne instalacije vodovoda i kanalizacije do priključenja na gradski ulični vodovod odnosno do javne ulične kanalizacije uključujući i same spojeve sa istim.

U predmjeru radova obavezno treba razdvojiti radove na unutrašnjoj vodovodnoj instalaciji, koje obavlja izvodjač radova na objektu, od dijela vodovodnog priključka, koje izvodi d.o.o. "Vodovod i kanalizacija" Podgorica.

Projekat obavezno mora da sadrži preglednu situaciju u odgovarajućoj razmjeri, sa svim prikazanim elementima relevantnim za izbor projektnog rješenja. Svrha pregledne situacije na kojoj insistiramo kao obaveznom dijelu projekta, je da se može sagledati kako koncepcija kompletnog rješenja, tako i veza svih ostalih priloga datih projektom.

Napominjemo da je potrebno nakon obrade projektne dokumentacije u dijelu spoljnih i unutrašnjih instalacija, projekat dostaviti d.o.o. "Vodovod i kanalizacija" Podgorica na provjeru poštovanja uslova priključenja i davanja saglasnosti na projekat, kao i projekat uredjenja terena i eventualno sprinklera ako je predvidjen.

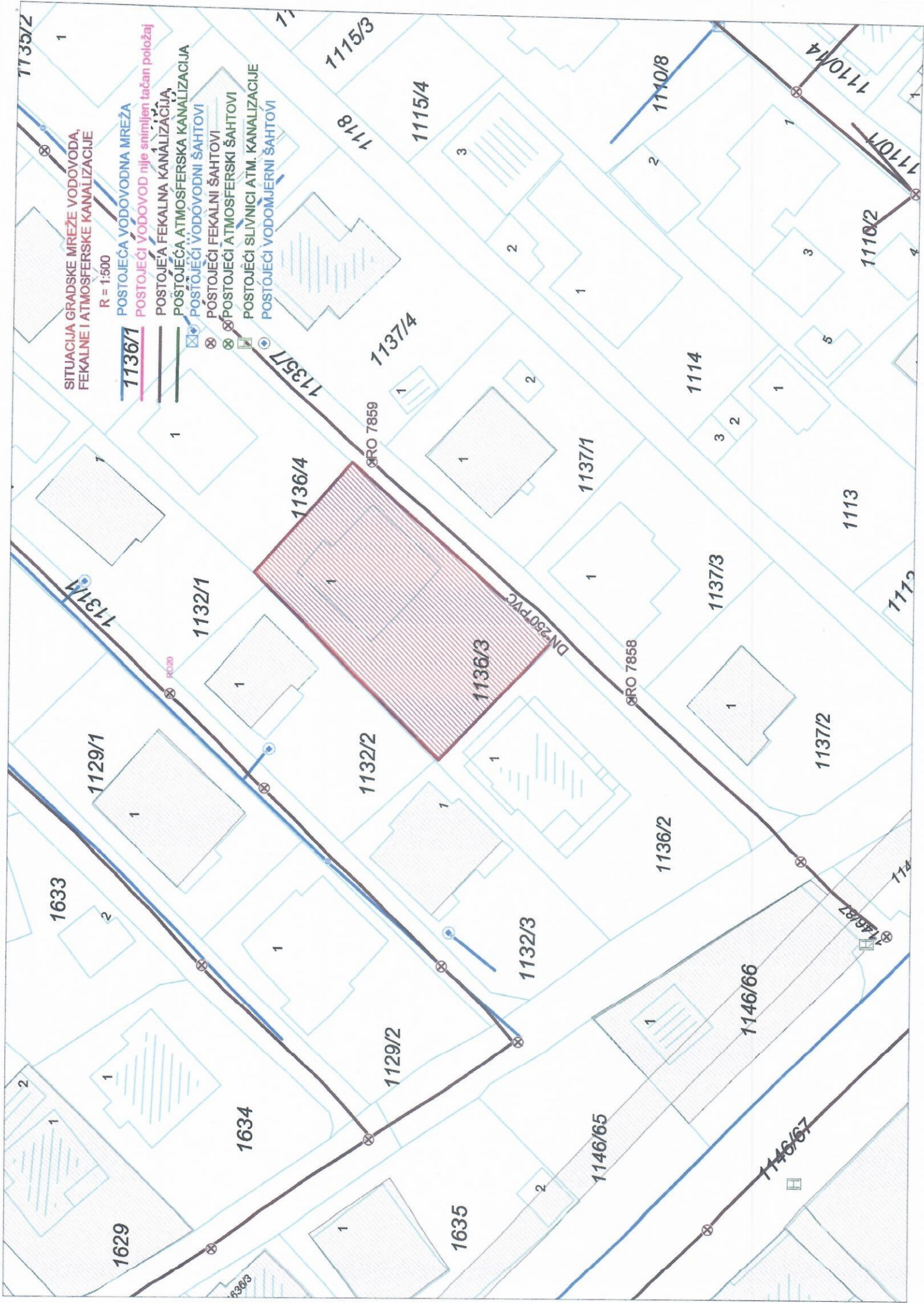
Ovi uslovi važe 6 (šest) mjeseci od dana izdavanja.

Prilog: Situacija R = 1:500

Podgorica,
13.09.2022. godine

fu Izvršni direktor,
Filip Makrid, dipl.inž.građ.





SITUACIJA GRADSKE MREŽE VODOVODA,
FEKALNE I ATMOSFERSKE KANALIZACIJE

R = 1:500

- POSTOJEĆA VODOVODNA MREŽA
- POSTOJEĆI VODOVOD nije snimljen tačan položaj
- POSTOJEĆA FEKALNA KANALIZACIJA
- POSTOJEĆA ATMOSFERSKA KANALIZACIJA
- POSTOJEĆI VODOVODNI ŠAHTOVI
- POSTOJEĆI FEKALNI ŠAHTOVI
- POSTOJEĆI ATMOSFERSKI ŠAHTOVI
- POSTOJEĆI SLIVNICI ATM. KANALIZACIJE
- POSTOJEĆI VODOMJERNI ŠAHTOVI

1136/1

1136/2

1136/3

1136/4

1137/1

1137/2

1137/3

1137/4

1137/5

1137/6

1137/7

1137/8

1137/9

1137/10

1137/11

1137/12

1137/13

1137/14

1137/15

1137/16

1137/17

1137/18

1137/19

1137/20

1137/21

1137/22

1137/23

1137/24

1137/25

1137/26

1137/27

1137/28

1137/29

1137/30

1137/31

1129/1

1129/2

1129/3

1129/4

1129/5

1129/6

1129/7

1129/8

1129/9

1129/10

1129/11

1129/12

1129/13

1129/14

1129/15

1129/16

1129/17

1129/18

1129/19

1129/20

1129/21

1129/22

1129/23

1129/24

1129/25

1129/26

1129/27

1129/28

1129/29

1129/30

1633

1634

1635

1636

1637

1638

1639

1640

1641

1642

1643

1644

1645

1646

1647

1648

1649

1650

1651

1652

1653

1654

1655

1656

1657

1658

1659

1660

1661

1662

1629

1630

1631

1632

1633

1634

1635

1636

1637

1638

1639

1640

1641

1642

1643

1644

1645

1646

1647

1648

1649

1650

1651

1652

1653

1654

1655

1656

1657

1658

1633

1634

1635

1636

1637

1638

1639

1640

1641

1642

1643

1644

1645

1646

1647

1648

1649

1650

1651

1652

1653

1654

1655

1656

1657

1658

1659

1660

1661

1662

1629

1630

1631

1632

1633

1634

1635

1636

1637

1638

1639

1640

1641

1642

1643

1644

1645

1646

1647

1648

1649

1650

1651

1652

1653

1654

1655

1656

1657

1658

1633

1634

1635

1636

1637

1638

1639

1640

1641

1642

1643

1644

1645

1646

1647

1648

1649

1650

1651

1652

1653

1654

1655

1656

1657

1658

1659

1660

1661

1662

1129/1

1129/2

1129/3

1129/4

1129/5

1129/6

1129/7

1129/8

1129/9

1129/10

1129/11

1129/12

1129/13

1129/14

1129/15

1129/16

1129/17

1129/18

1129/19

1129/20

1129/21

1129/22

1129/23

1129/24

1129/25

1129/26

1129/27

1129/28

1129/29

1129/30

1132/1

1132/2

1132/3

113



17600000384



101-919-37445/2022

UPRAVA ZA KATASTAR
I DRŽAVNU IMOVINU

CRNA GORA

PODRUČNA JEDINICA
PODGORICA

Broj: 101-919-37445/2022

Datum: 29.08.2022.

KO: PODGORICA I

Na osnovu člana 173 Zakona o državnom premjeru i katastru nepokretnosti ("Sl. list RCG" br. 29/07, "Sl. list CG" br. 73/10, 032/11, 040/11, 043/15, 037/17 i 17/18), postupajući po zahtjevu SEKRET.ZA PLAN.PROS.I ODR.RAZVOJ 101-917/22-3158, , za potrebe izdaje se

LIST NEPOKRETNOSTI 712 - PREPIS

Podaci o parcelama

Broj	Podbroj	Broj zgrade	Plan Skica	Datum upisa	Potes ili ulica i kućni broj	Način korišćenja Osnov sticanja	Bon. klasa	Površina m ²	Prihod
1136	3		4 22		MEDJEDJAK	Dvorište		396	0.00
1136	3	1	4 22		MEDJEDJAK	Porodična stambena zgrada GRADENJE		124	0.00
								520	0.00

Podaci o vlasniku ili nosiocu

Matični broj - ID broj	Naziv nosioca prava - adresa i mjesto	Prava	Obim prava
0809947151006	DRAGANIĆ MIRKO PERO [REDACTED]	Korišćenje	1/1

Podaci o objektima i posebnim djelovima

Broj	Podbroj	Broj zgrade	Način korišćenja Osnov sticanja Sobnost	PD Godina izgradnje	Spratnost/ Sprat Površina	Prava Vlasnik ili nosilac prava Adresa, Mjesto
1136	3	1	Porodična stambena zgrada GRADENJE	960	P 124	/
1136	3	1	Stambeni prostor GRADENJE Dvosoban stan	1	P 90	Svojina DRAGANIĆ MIRKO PERO [REDACTED]
1136	3	1	Stambeni prostor GRADENJE Jedna soba	2	PN 70	Svojina DRAGANIĆ MIRKO PERO [REDACTED]

Podaci o teretima i ograničenjima

Broj	Podbroj	Broj zgrade	PD	Redni broj	Način korišćenja	Datum upisa Vrijeme upisa	Opis prava
1136	3	1		1	Porodična stambena zgrada		Nema dozvolu

Naplata takse je oslobođena na osnovu člana 17 Zakona o administrativnim taksama ("Sl.list CG, br. 18/19). Naplata naknade oslobođena je na osnovu člana 174 Zakona o državnom premjeru i katastru nepokretnosti ("Sl. list RCG" br. 29/07, "Sl. list CG" br. 73/10, 032/11, 040/11, 043/15, 037/17 i 17/18).



Načelnik:

Slavica Bobičić

Slavica Bobičić, dipl. prav

CRNA GORA

UPRAVA ZA KATASTAR I DRŽAVNU IMOVINU

PODRUČNA JEDINICA: PODGORICA

Broj: 101-917/22-3158

Datum: 30.08.2022.



Katastarska opština: PODGORICA I

Broj lista nepokretnosti: 712

Broj plana: 10

Parcela: 1136/3

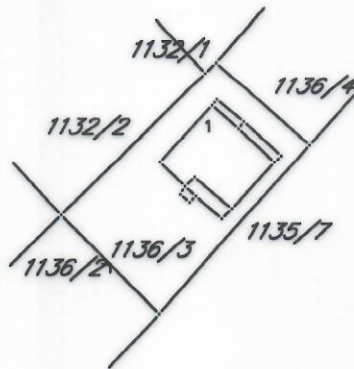
KOPIJA PLANA

Razmjera 1: 1000



4
701
700
602
400
6

4
701
700
602
500
6



4
701
600
602
400
6

4
701
600
602
500
6



IZVOD IZ DIGITALNOG PLANA

Obradio:

[Handwritten signature]